

KUPNÍ SMLOUVA

S 234/19-3/172

dle ustanovení § 2079 a násl. zákona č. 89/2012 Sb., občanský zákoník,
ve znění pozdějších předpisů (dále jen „občanský zákoník“)

Lesy České republiky, s.p.

se sídlem Přemyslova 1106/19, Nový Hradec Králové, 500 08 Hradec Králové

IČO: 421 96 451, DIČ: CZ42196451

zapsaný v obchodním rejstříku vedeném Krajským soudem v Hradci Králové, oddíl AXII,
vložka 540

zastoupený: Ing. Karlem Fišerem, ředitelem Oblastního ředitelství východní Čechy
na základě pověření ze dne 21. 12. 2020

bankovní spojení: Komerční banka, a.s., pobočka Dvůr Králové nad Labem

číslo účtu: 7969690297/0100

(dále jako „*prodávající*“) na straně jedné

a

Hrodková Irena

rodné číslo: 52 [REDACTED]

s místem bydliště [REDACTED] Trutnov

dále jako „*kupující*“) na straně druhé

(prodávající a kupující dále též společně jako „*smluvní strany*“ a každý jednotlivě jako „*smluvní strana*“)

uzavírají níže uvedeného dne, měsíce a roku tuto Kupní smlouvu (dále jen „*smlouva*“):

I. Úvodní ustanovení

Prodávající prohlašuje, že Česká republika je výlučným vlastníkem a prodávajícímu svědčí právo hospodařit s následujícími nemovitými věcmi:

- pozemkem p.č. 366/5, druh pozemku ostatní plocha, výměra 449 m²
- pozemkem p.č. 366/4, druh pozemku ostatní plocha, výměra 517 m²

oba zapsané v katastru nemovitostí u Katastrálního úřadu pro Královéhradecký kraj, katastrální pracoviště Trutnov LV č. 4993 pro obec Trutnov, katastrální území Oblanov.

Geometrickým plánem č. 375-25/2020 ze dne 14. 4. 2020 schváleným Katastrálním úřadem pro Královéhradecký kraj, katastrálním pracovištěm Trutnov dne 15. 4. 2020 byla z p.p.č. 366/5 oddělena část pozemku označená jako **p.p.č. 366/8 o výměře 28 m²** a geometrickým plánem č. 384-175/2020 ze dne 13. 10. 2020 schváleným Katastrálním úřadem pro Královéhradecký kraj,

katastrálním pracovištěm Trutnov dne 13.10.2020 byla z p.p.č. 366/4 oddělena část pozemku označená jako **p.p.č. 366/9 o výměře 81 m²** (dále jen „**předmět koupě**“)

II. Kupní cena

1. Prodávající touto smlouvou prodává kupujícímu předmět koupě v rozsahu prodávané výměry uvedené v čl. I. této smlouvy se všemi součástmi a příslušenstvím za smluvními stranami ujednanou kupní cenu ve výši **66 000,- Kč (slovy: šedesátšesttisíckorun českých)**.
2. Kupující tímto předmět koupě uvedený v čl. I. této smlouvy včetně všech součástí a příslušenství od prodávajícího za tuto kupní cenu kupuje.
3. Smluvní strany ujednaly, že kupní cena, tj. částka ve výši 66 000,- Kč (slovy: šedesátšesttisíckorun českých), bude kupujícím uhrazena prodávajícímu nejpozději do 14 dnů od oboustranného podpisu této smlouvy, a to bezhotovostně ve prospěch účtu prodávajícího, č. ú. 7969690297/0100, vedeného u KB, a.s. Dvůr Králové nad Labem. Za den úhrady kupní ceny se považuje den, v němž bude kupní cena v její plné výši připsána ve prospěch účtu prodávajícího.

III. Prohlášení smluvních stran, další ujednání

1. Prodávající prohlašuje, že ke dni oboustranného podpisu této smlouvy neuzavřel smlouvu o převodu vlastnického práva k předmětu koupě s jinými osobami a že v právu nakládat s předmětem koupě není pro naplnění účelu této smlouvy nikterak omezen.
2. Prodávající prohlašuje, že na předmětu koupě nevážnou ke dni oboustranného podpisu této smlouvy žádná zástavní práva, věcná břemena, právo stavby či jiná omezení.
3. Kupující prohlašuje, že byl ze strany prodávajícího řádně seznámen se stavem předmětu koupě a tento je mu dobře znám, což níže stvrzuje svým podpisem.
4. Smluvní strany ujednaly, že nebezpečí škody na předmětu koupě přechází na kupujícího ke dni vkladu vlastnického práva kupujícího k předmětu koupě do katastru nemovitostí.
5. Návrh na vklad vlastnického práva kupujícího do katastru nemovitostí je oprávněn podat pouze prodávající do 14 dnů po provedení úhrady kupní ceny.
6. Poplatek spojený s návrhem na vklad vlastnického práva do katastru nemovitostí se zavazuje uhradit kupující.
7. V případě, že zápis do katastru nemovitostí dle této smlouvy nebude příslušným katastrálním úřadem proveden, zavazují se smluvní strany poskytnout si bez zbytečného odkladu vzájemně součinnost a podat v souladu s touto smlouvou nový návrh na vklad do katastru nemovitostí.

IV. Sankční ujednání, odstoupení od smlouvy

1. Pro případ prodlení kupujícího s úhradou jakéhokoli peněžitého závazku dle této smlouvy, zejména kupní ceny, se kupující zavazuje zaplatit prodávajícímu smluvní pokutu ve výši 0,05 % z dlužné částky, a to za každý i započatý den prodlení. Právo prodávajícího na náhradu škody či jiná jeho práva vyplývající z právních předpisů a této smlouvy tím nejsou dotčena.

2. Kterákoli ze smluvních stran je oprávněna od této smlouvy písemně odstoupit v případech a za podmínek stanovených příslušnými právními předpisy nebo touto smlouvou.
3. Kterákoli ze smluvních stran je oprávněna od této smlouvy písemně odstoupit v případě, že:
 - a) vklad vlastnického práva k předmětu koupě dle této smlouvy nebude u příslušného katastrálního úřadu zapsán ani do 12 kalendářních měsíců ode dne, v němž k podání návrhu na vklad došlo,
 - b) prohlášení druhé smluvní strany učiněné v čl. III. této smlouvy je nebo se ukáže býti nepravdivým nebo pokud druhá smluvní strana poskytla nepravdivé informace.
4. Prodávající je dále oprávněn od této smlouvy odstoupit v případě, že kupující je v prodlení s úhradou kupní ceny dle čl. II. této smlouvy, a to o dobu delší než 30 kalendářních dnů.
5. V případě, že před zápisem vlastnického práva k předmětu koupě dle této smlouvy dojde k odstoupení od této smlouvy, smluvní strany se zavazují vyhotovit a podat k příslušnému katastrálnímu úřadu návrh na zpětvzetí (již podaného) návrhu na vklad vlastnického práva, a to nejpozději do 5 pracovních dnů od doručení písemného odstoupení od této smlouvy.

V. Doložky platnosti

1. Pro platnost této smlouvy je v souladu se Statutem prodávajícího, zákonem č. 77/1997 Sb., o státním podniku, ve znění pozdějších předpisů (dále jen „zákon o státním podniku“), a zákonem č. 289/1995 Sb., o lesích a o změně a doplnění některých zákonů (lesní zákon), ve znění pozdějších předpisů (dále jen „zákon o lesích“), nutný souhlas Ministerstva zemědělství České republiky jako zakladatele prodávajícího (dále jen „zakladatel“), a to ve smyslu ustanovení § 17 odst. 2 zákona o státním podniku.
2. Zakladatel udělil prodávajícímu dle zákona o státním podniku předchozí souhlas k nakládání s určeným majetkem prostřednictvím Statutu prodávajícího ze dne 22. 3. 2021, č. j. 14622/2021-MZE-16221, bod 6. 5. 7. Statutu.

VI. Criminal Compliance doložka

1. Smluvní strany níže svým podpisem stvrzují, že v průběhu vyjednávání o této smlouvě vždy jednaly a postupovaly čestně a transparentně a současně se zavazují, že takto budou jednat i při plnění této smlouvy a veškerých činnostech s ní souvisejících.
2. Smluvní strany se dále zavazují vždy jednat tak a přijmout taková opatření, aby nedošlo ke vzniku důvodného podezření na spáchání trestného činu či k samotnému jeho spáchání (včetně formy účastenství), v důsledku tedy jednat tak, aby kterékoli ze smluvních stran nemohla být přičtena odpovědnost podle zákona č. 418/2011 Sb., o trestní odpovědnosti právnických osob a řízení proti nim, ve znění pozdějších předpisů, nebo nevznikla trestní odpovědnost fyzických osob (včetně zaměstnanců) podle zákona č. 40/2009 Sb., trestní zákoník, ve znění pozdějších předpisů, případně aby nebylo zahájeno trestní stíhání proti jakékoliv ze smluvních stran včetně jejích zaměstnanců podle platných a účinných právních předpisů.
3. Prodávající za tímto účelem vytvořil tzv. Criminal Compliance Program Lesů České republiky, s.p. (viz www.lesycr.cz), a v jeho rámci přijal závazek vymezovat se proti

jakémukoli protiprávnímu a neetickému jednání a nastavil postupy k prevenci a odhalování takového jednání.

VII. Závěrečná ustanovení


1. Pokud není v této smlouvě ujednáno jinak, řídí se vztahy mezi smluvními stranami právním řádem České republiky, zejména občanským zákoníkem a právními předpisy souvisejícími.
2. Tuto smlouvu lze měnit či doplňovat pouze formou písemných dodatků podepsaných oběma smluvními stranami.
3. Tato smlouva nabývá platnosti dnem jejího podpisu oběma smluvními stranami. Pokud tato smlouva podléhá povinnosti uveřejnění dle zákona č. 340/2015 Sb., o zvláštních podmínkách účinnosti některých smluv, uveřejňování těchto smluv a o registru smluv (zákon o registru smluv), ve znění pozdějších předpisů, nabývá účinnosti dnem jejího uveřejnění v souladu se zmíněným zákonem; smluvní strany pro tyto případy vyjadřují svůj souhlas s uveřejněním celého znění smlouvy včetně metadat, a to v rozsahu a způsobem stanoveným zákonem. V ostatních případech tato smlouva nabývá účinnosti dnem jejího podpisu oběma smluvními stranami.
4. Tato smlouva je vyhotovena v počtu 3 stejnopisů, z nichž po jednom vyhotovení obdrží každá ze smluvních stran a jedno vyhotovení je určeno pro účely vkladového řízení u Katastrálního úřadu pro Královéhradecký kraj, Katastrální pracoviště Trutnov.
5. Smluvní strany prohlašují, že si tuto smlouvu před jejím podpisem přečetly, jejímu obsahu rozumí a bez výhrad s ním souhlasí. Smlouva je vyjádřením jejich pravé, skutečné, svobodné a vážné vůle, na důkaz čehož níže připojují, prosty omylu, své vlastnoruční podpisy.
6. Nedílnou součástí této smlouvy jsou tyto přílohy:
Příloha č. 1 – Geometrický plán č. 375-25/2020
Příloha č. 2 – Geometrický plán č. 384-175/2020

V Hradci Králové dne.....

V Trutnově dne 14. 4. 2021

Za prodávajícího:

Za kupujícího:




Ing. Karel Fišer

ředitel Oblastního ředitelství východní Čechy
Lesy České republiky, s.p.



Irena Hrodková



VÝKAZ DOSAVADNÍHO A NOVÉHO STAVU ÚDAJŮ KATASTRU NEMOVITOSTÍ

Dosavadní stav				Nový stav										
Označení pozemku parc. číslem	Výměra parcely		Druh pozemku Způsob využití	Označení pozemku parc. číslem	Výměra parcely		Druh pozemku Způsob využití	Typ stavby Způsob využití	Zpús. určení výměr	Porovnání se stavem evidence právních vztahů				
	ha	m ²			ha	m ²				Díl přechází z pozemku označeného v katastru nemovitostí	Dívější poz. evidenci	Číslo listu vlastnictví	Výměra dílu	
											ha	m ²		
366/5	4	49	ostat. pl. jiná plocha	366/5	1	59	ostat. pl. jiná plocha			2	366/5	4993	1	59
				366/6	1	71	ostat. pl. jiná plocha			2	366/5	4993	1	71
				366/7		91	ostat. pl. jiná plocha			2	366/5	4993		91
				366/8		28	ostat. pl. jiná plocha			2	366/5	4993		28
	4	49			4	49								
				366/6						366/5	4993			
				366/7						366/5	4993			


oprávněný: dle listiny

druh věcného břemene: právo vstupu a vjezdu

GEOMETRICKÝ PLÁN pro rozdělení pozemku, vymezení rozsahu věcného břemene k části pozemku	Geometrický plán ověřil úředně oprávněný zeměměřický inženýr:		Stejnopis ověřil úředně oprávněný zeměměřický inženýr:	
	Jméno, příjmení: [redacted]		[redacted]	
	Číslo položky seznamu úředně oprávněných zeměměřických inženýrů: 2266/05	Číslo položky seznamu úředně oprávněných zeměměřických inženýrů: 2266/2005	Dne: 7.4.2020	Číslo: 359/20
	Náležitosti a přesnost odpovídá právním předpisům.		Tento stejnopis odpovídá geometrickému plánu v elektronické podobě uloženému v dokumentaci katastrálního úřadu.	
Vyhotovitel: Geodetická kancelář Havrda, s.r.o. Vlčice 116, 541 01 Trutnov [redacted]	Katastrální úřad souhlasí s očíslováním parcel.		Ověření stejnopisu geometrického plánu v listinné podobě.	
Číslo plánu: 375-25/2020 Okres: Trutnov Obec: Trutnov Kat. území: Oblanov Mapový list: Trutnov 3-2/41 Dosavadním vlastníkům pozemků byla poskytnuta možnost seznámit se v terénu s průběhem navrhovaných nových hranic, které byly označeny předepsaným způsobem: viz seznam souřadnic	KÚ pro Královéhradecký kraj KP Trutnov [redacted] PGP-610/2020-610 2020.04.15 10:44:55 CEST		[redacted]	

VÝKAZ DOSAVADNÍHO A NOVÉHO STAVU ÚDAJŮ KATASTRU NEMOVITOSTÍ

Dosavadní stav				Nový stav											
Označení pozemku parc. číslem	Výměra parcely		Druh pozemku Způsob využití	Označení pozemku parc. číslem	Výměra parcely		Druh pozemku Způsob využití	Typ stavby Způsob využití	Způsob určení výměr	Porovnání se stavem evidence právních vztahů					
	ha	m ²			ha	m ²				Díl přechází z pozemku katastru nemovitostí	Díl přechází z pozemku dřívější poz. evidenci	Číslo listu vlastnictví	Výměra dílu		Označení dílu
												ha	m ²		
366/4	5	17	ostat. pl. jiná plocha	366/4	4	36	ostat. pl. jiná plocha		0	366/4	4993		4	36	
				366/9		81	ostat. pl. jiná plocha		2	366/4	4993			81	
	5	17			5	17									

GEOMETRICKÝ PLÁN pro rozdělení pozemku	Geometrický plán ověřil úředně oprávněný zeměměřický inženýr:		Stejnopis ověřil úředně oprávněný zeměměřický inženýr: 1		
	Jméno, příjmení: [redacted]		[redacted]		
	Číslo položky seznamu úředně oprávněných zeměměřických inženýrů: 2266/05		Číslo položky seznamu úředně oprávněných zeměměřických inženýrů: 2266/2022		
	Dne: středa 7. října 2020 Číslo: 917/2020		Dne: 18.10.2020 Číslo: 947/20		
Náležitosti a přesnosti odpovídá právním předpisům.		Tento stejnopis odpovídá geometrickému plánu v elektronické podobě uloženému v dokumentaci katastrálního úřadu.			
Vyhotovitel: Geodetická kancelář Havrda, s.r.o. Vlčice 116, 541 01 Trutnov [redacted]		Katastrální úřad souhlasí s očištváním parcel.		Ověření stejnopisu geometrického plánu v listinné podobě.	
Číslo plánu: 384-175/2020		KÚ pro Královéhradecký kraj KB Trutnov [redacted] PGP-1682/2020-610 2020.10.13 09:10:04 CEST			
Okres: Trutnov					
Obec: Trutnov					
Kat. území: Oblanov					
Mapový list: Trutnov 3-2/41					
Dosavadním vlastníkům pozemků byla poskytnuta možnost seznámit se v terénu s průběhem navrhovaných nových hranic, které byly označeny předepsaným způsobem: viz seznam souřadnic					

Seznam souřadnic (S-JTSK)
 Číslo bodu Souřadnice pro zápis do KN
 Y X

	Y	X	Kód kv.	Poznámka
15-92	633625.04	1005449.27	3	plast.mez.
15-105	633626.69	1005428.40	3	pův.plast.mez.
1	633634.06	1005433.85	3	plast.mez.

