




MHMPXP5WTCBZ



Stejnopis č. 1

KUPNÍ SMLOUVA

Smlouva č. KUP/35/01/000218/2017

uzavřená níže uvedeného dne, měsíce a roku
podle § 2079 a násl. a § 2128 a násl. zákona č. 89/2012 Sb., občanský zákoník, ve znění pozdějších předpisů,
(dále jen jako „smlouva“ nebo „kupní smlouva“)

mezi

Hlavním městem Prahou

se sídlem Mariánské nám. 2, 110 00 Praha 1

zastoupeným na základě plné moci ze dne 16. 1. 2017 Mgr. Tomášem Dolanským, pověřeným k řízení
odboru hospodaření s majetkem Magistrátu hl. m. Prahy

IČO: 00064581

DIČ: CZ00064581, plátce DPH

Bankovní spojení: PPF banka, a.s., se sídlem Evropská 2690/17, 160 41 Praha 6

číslo účtu: 1490240005157998/6000

konstantní symbol: 0558

variabilní symbol: 1300015113

(dále jen jako „prodávající“) na straně jedné

a

Janou Brandejsovou

r. č.: [REDACTED]

a

Helenou Vodenkovou

r. č.: [REDACTED]

obě bytem [REDACTED]

(obě dále jen jako „kupující“) na straně druhé

(všichni dále jen jako „smluvní strany“)

I.

1. Proávající prohlašuje, že je výlučným vlastníkem pozemku parc. č. 4781/1 – ostatní plocha, silnice, v kat. území Dejvice, obec Praha, tak, jak je zapsáno na LV č. 2510 vedeného u Katastrálního úřadu pro hl. m. Prahu, Katastrální pracoviště Praha. Vlastnické právo k výše uvedenému pozemku nabyt prodávající na základě Rozhodnutí o přechodu věci z vlastnictví ČR 124/43 345/92 ze dne 11. 8. 1992.
2. Předmětem koupě podle této smlouvy je část pozemku parc. č. 4781/1 – ostatní plocha, silnice, v kat. území Dejvice, obec Praha, vzniklá oddělením na základě geometrického plánu č. 4142-57/2016, vyhotoveného společností AZIMUT CZ s.r.o., se sídlem Hrdlořezská 21/31, 190 00 Praha 9, IČO: 27140091, ověřeného dne 20. 4. 2016 Ing. Markem Hašplem, úředně oprávněným zeměměřičským inženýrem, pod č. 120/2016, potvrzeného Katastrálním úřadem pro hlavní město Prahu, Katastrální pracoviště Praha, se sídlem v Praze, dne 26. 4. 2016, pod č. PGP-1413/2016-101



(geometrický plán je jakožto příloha č. 1 nedílnou součástí této smlouvy), a nově označené jako pozemek parc. č. 4781/5 – zahrada, o výměře 10 m² (dále jen jako „předmět koupě“).

II.

1. Prodávající prodává předmět koupě uvedený v čl. 1. odst. 2 této smlouvy se všemi součástmi a příslušenstvím, právy a povinnostmi s jeho vlastnictvím spojenými a kupující jej kupují a přijímají do svého podílového spoluvlastnictví v následující výši:

Jana Brandejsováid.1/2

Helena Vodenková.....id.1/2

2. V souladu s § 43 odst. 1 zákona č. 131/2000 Sb., o hlavním městě Praze, ve znění pozdějších předpisů, tímto hlavní město Praha potvrzuje, že uzavření této smlouvy schválilo Zastupitelstvo hl. m. Prahy usnesením č. 23/46 ze dne 26. 1. 2017. Záměr prodeje předmětu koupě uvedeného v čl. I. odst. 2 této smlouvy byl zveřejněn na úřední desce Magistrátu hlavního města Prahy pod evidenčním číslem SVM-3140/2016 od 21. 7. 2016 do 11. 8. 2016.
3. Prodávající prohlašuje, že na předmětu koupě uvedeném v čl. I. odst. 2 této smlouvy neváznou dluhy, věcná břemena, zástavní práva ani jiné právní vady.
4. Kupující prohlašují, že byli seznámeni se současným fyzickým a právním stavem předmětu koupě a předmět koupě kupují a přijímají bez výhrad ve stavu, v jakém se nachází.

III.

1. Kupní cena, sjednaná dohodou smluvních stran, za předmět koupě činí **51.400,- Kč** (slovy: padesát jeden tisíc čtyři sta korun českých), tj. 5.140,- Kč/m². Výše uvedená kupní cena je kupní cenou za pozemek, jehož převod je podle § 56 odst. 1 zákona č. 235/2004 Sb., o dani z přidané hodnoty, ve znění pozdějších předpisů, od daně osvobozen.
2. Kupní cena uvedená v odst. 1 tohoto článku bude zaplacená takto:
 - a) ke splacení první splátky kupní ceny si ponechá prodávající jistotu složenou kupujícími u prodávajícího ve výši 5.140,- Kč (slovy: pět tisíc sto čtyřicet korun českých),
 - b) doplatek kupní ceny ve výši 46.260,- Kč (slovy: čtyřicet šest tisíc dvě stě šedesát korun českých) se kupující zavazují zaplatit společně a nerozdílně prodávajícímu na účet vedený u PPF banky a.s., Evropská 2690/17, 160 41 Praha 6, č. účtu: **149024-0005157998/6000**, konstantní symbol: **0558**, variabilní symbol: **1300015113**, a to do 30 dnů ode dne doručení této uzavřené kupní smlouvy kupujícími, přičemž za den zaplacení doplatku kupní ceny se považuje den připsání platby na účet prodávajícího.
3. Při prodlení se zaplacením doplatku kupní ceny uvedené v odst. 2 písm. b) tohoto článku se kupující zavazují uhradit společně a nerozdílně ve prospěch prodávajícího úrok z prodlení ve výši 1,5 % z dlužné částky za každý i započatý týden prodlení, minimálně však 300,- Kč. Smluvní strany výslovně vylučují užití § 1971 zákona č. 89/2012 Sb., občanský zákoník, ve znění pozdějších předpisů (dále jen jako „občanský zákoník“); prodávající tak má nárok na náhradu škody vzniklé prodlením se zaplacením doplatku kupní ceny uvedené v odst. 2 písm. b) tohoto článku, i pokud je kryta úroky



z prodlení dle tohoto odstavce. Při prodlení kupujících se zaplacením doplatku kupní ceny uvedeném v odst. 2 písm. b) tohoto článku delším než 30 dnů ode dne splatnosti doplatku kupní ceny je prodávající oprávněn od této smlouvy odstoupit. Právní účinky odstoupení vzniknou dnem, kdy oznámení prodávajícího o odstoupení od této smlouvy bude doručeno kupujícím.

4. V případě prodlení kupujících se zaplacením doplatku kupní ceny uvedeného v odst. 2 písm. b) tohoto článku delším než 30 dnů ode dne splatnosti doplatku kupní ceny smluvní strany sjednávají ve prospěch prodávajícího smluvní pokutu ve výši složené jistoty dle odst. 2 písm. a) tohoto článku, tj. ve výši 5.140,- Kč. Již uhrazená 1. splátka kupní ceny formou složené jistoty dle odst. 2 písm. a) tohoto článku se považuje za zaplacenou smluvní pokutu dle předchozí věty, a to ke dni odstoupení od smlouvy, takže po zápočtu vzájemných pohledávek (pohledávka kupujících vůči prodávajícímu ve věci jistoty ve výši 5.140,- Kč a pohledávka prodávajícího vůči kupujícím ve věci smluvní pokuty ve výši 5.140,- Kč) nastane zánik obou těchto pohledávek. Smluvní strany pro tento případ výslovně vylučují užití § 2050 občanského zákoníku; prodávající tak má nárok na náhradu škody vzniklé prodlením se zaplacením doplatku kupní ceny uvedené v odst. 2 písm. b) tohoto článku delším než 30 dnů ode dne splatnosti, i pokud je kryta smluvní pokutou dle tohoto odstavce.

IV.

1. Prodávající předá kupujícím předmět koupě protokolárně do 30 dnů ode dne zaplacení doplatku kupní ceny dle čl. III. odst. 2 písm. b) této smlouvy.
2. Dnem protokolárního předání předmětu koupě dle odst. 1 tohoto článku přechází na kupující nebezpečí jeho nahodilé zkázy a nahodilého zhoršení jeho stavu.

V.

1. Vlastnické právo k předmětu koupě podle této smlouvy nabydou kupující jeho vkladem do katastru nemovitostí vedeného Katastrálním úřadem pro hlavní město Prahu, Katastrálním pracovištěm Praha.
2. Smluvní strany souhlasí, aby Katastrální úřad pro hlavní město Prahu rozhodl o povolení vkladu vlastnického práva k předmětu koupě pro kupující do katastru nemovitostí a aby byl zapsán na příslušném listu vlastnictví kupujících pro katastrální území Dejvice, obec Praha, takto:

v části A LV:

Jana Brandejsová, bytem [redacted]1/2,

Helena Vodenková, bytem [redacted]1/2,

v části B LV:

pozemek parc. č. 4781/5 – zahrada,

v části E LV:

tato smlouva,

ostatní části LV beze změn.



3. Návrh na zahájení řízení o povolení vkladu vlastnického práva k předmětu koupě ve prospěch kupujících do katastru nemovitostí vedeného Katastrálním úřadem pro hl. m. Prahu, Katastrální pracoviště Praha dle odst. 2 tohoto článku učiní prodávající nejpozději do 30 dnů ode dne zaplacení doplatku kupní ceny dle čl. III. odst. 2 písm. b) této smlouvy. Smluvní strany se dohodly, že správní poplatek spojený s provedením zápisu vkladu vlastnického práva k předmětu koupě do katastru nemovitostí ponese prodávající.
4. Pokud by katastrální úřad pravomocně zamítl návrh na vklad vlastnického práva ve prospěch kupujících dle této smlouvy, popřípadě pravomocně řízení o vkladu zastavil, smluvní strany se zavazují, že uzavřou novou kupní smlouvu nebo dodatek k této smlouvě stejného obsahu, jež splní zákonné podmínky pro povolení vkladu, případně, že na pokyn katastrálního úřadu tuto smlouvu či návrh na vklad náležitě doplní.
5. Do pravomocného rozhodnutí katastrálního úřadu jsou smluvní strany svými projevy a závazky dle této smlouvy vázány.

VI.

1. Veškeré písemnosti, výzvy a oznámení se doručují na adresu prodávajícího nebo kupujících uvedenou v této smlouvě. Pokud v průběhu plnění této smlouvy dojde ke změně adresy některého z účastníků, je povinen tento účastník neprodleně písemně oznámit ostatním účastníkům tuto změnu, a to způsobem dle předchozí věty.
2. Smluvní strany sjednávají, že doručování zásilek odeslaných s využitím provozovatele poštovních služeb se řídí § 573 občanského zákoníku.

VII.

1. Smluvní strany výslovně sjednávají, že výměra pozemku uvedená v čl. I. odst. 2 této smlouvy odpovídá ke dni uzavření této smlouvy výměře uvedené v geometrickém plánu a kupující pro případ, že skutečná výměra pozemku neodpovídá zápisu v geometrickém plánu a tudíž výměře uvedené ve čl. I. odst. 2 této smlouvy, se výslovně zavazují, že v budoucnu neuplatní z tohoto důvodu právo dle § 2129 odst. 1 občanského zákoníku na přiměřenou slevu z kupní ceny.
2. Právní vztahy touto smlouvou výslovně neupravené se řídí příslušnými ustanoveními občanského zákoníku a ostatními účinnými právními předpisy.
3. Pokud kterékoliv ustanovení této smlouvy nebo jeho část bude neplatné či nevynutitelné a/nebo se stane neplatným či nevynutitelným a/nebo bude shledáno neplatným či nevynutitelným soudem či jiným příslušným orgánem, pak tato neplatnost či nevynutitelnost nebude mít vliv na platnost či vynutitelnost ostatních ustanovení smlouvy nebo jejich částí.
4. Smluvní strany výslovně souhlasí s tím, aby tato smlouva byla uvedena v Centrální evidenci smluv (CES) vedené hl. m. Prahou, která je veřejně přístupná a která obsahuje údaje o smluvních stranách, číselné označení této smlouvy, datum jejího podpisu a text této smlouvy.



5. Smluvní strany výslovně sjednávají, že uveřejnění této smlouvy v registru smluv dle zákona č. 340/2015 Sb., o zvláštních podmínkách účinnosti některých smluv, uveřejňování těchto smluv a o registru smluv (zákon o registru smluv), v platném znění, zajistí prodávající.
6. Smluvní strany prohlašují, že skutečnosti uvedené v této smlouvě (v čl. I.-VII. této smlouvy) nepovažují za obchodní tajemství ve smyslu § 504 občanského zákoníku a udělují svolení k jejich užití a zveřejnění bez stanovení jakýchkoli dalších podmínek.
7. Tato kupní smlouva je vyhotovena v osmi autorizovaných výtiscích o pěti stranách textu, z nichž po jednom obdrží každý kupující, šest prodávající.
8. Autorizace se provede otiskem razítka hlavního města Prahy v pravém horním rohu každé strany textu.
9. Tato smlouva nabývá účinnosti dnem podpisu oběma smluvními stranami.
10. Smluvní strany výslovně prohlašují, že si smlouvu přečetly a že touto smlouvou projevíly svoji vážnou a svobodnou vůli. Smlouva se nepřičí dobrým mravům a neodporuje zákonu. Na důkaz toho připojují své podpisy.


přílohy: příloha č. 1 – geometrický plán č. PGP-1413/2016-101

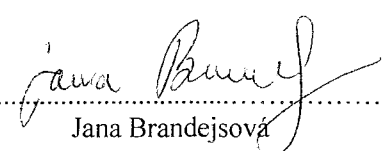
V Praze dne: 10. 2. 2017

V Praze dne: 10. 2. 2017


za prodávajícího:

kupující:


Mgr. Tomáš Dolanský
pověřený řízením odboru
hospodaření s majetkem Magistrátu hl. m. Prahy


Jana Brandejsová




Helena Vodenková


Ověřovací doložka pro legalizaci
Podle ověřovací knihy pošty: Praha 01

Poř.č: 11001-0244-0244

Vlastnoručně podepsal: Helena Vodenková
Datum a místo narození: [REDACTED]
Adresa pobytu: [REDACTED]

Druh a č. předlož.dokl.totožnosti: [REDACTED]
Občanský průkaz

Praha 01 dne 20.02.2017
Šašková Blanka


Podpis, úřední razítko




Ověřovací doložka pro legalizaci
Podle ověřovací knihy pošty: Praha 01

Poř.č: 11001-0244-0249

Vlastnoručně podepsal: Jana Brandejsová
Datum a místo narození: [REDACTED]
Adresa pobytu: [REDACTED]

Druh a č. předlož.dokl.totožnosti: [REDACTED]
Občanský průkaz

Praha 01 dne 20.02.2017
Šašková Blanka


Podpis, úřední razítko




VÝKAZ DOSAVADNÍHO A NOVÉHO STAVU ÚDAJŮ KATASTRU NEMOVITOSTÍ

Dosavadní stav			Nový stav								
Označení pozemku parc. číslem	Výměra parcely ha m ²	Druh pozemku Způsob využití	Označení pozemku parc. číslem	Výměra parcely ha m ²	Druh pozemku Způsob využití	Typ stavby Způsob využití	Způs. určení výměr	Porovnání se stavem evidence právních vztahů			
								Díl přechází z pozemku označeného v katastru nemovitosti		Číslo listu vlastnictví	Výměra dílu ha m ²
4781/1	2 50 96	ostat. pl. sílnice	4781/1	2 50 87	ostat. pl. sílnice		2	4781/1	2510		
			4781/5	10	zahradka	2		4781/1		10	
*1)	2 50 96			2 50 97							

*1) Rozdíl 1 m2 v součtu výměr v důsledku zaokrouhlení číselně určených výměr podle §82 odst.2 katastrální vyhlášky.

Výkaz údajů o bonitovaných půdně ekologických jednotkách (BPEJ) k parcelám nového stavu

Parcelní číslo podle		Kód BPEJ	Výměra		BPEJ na dílu parcely	Parcelní číslo podle		Kód BPEJ	Výměra		BPEJ na dílu parcely
katastru nemovitosti	zjednodušené evidence		ha	m ²		katastru nemovitosti	zjednodušené evidence		ha	m ²	
4781/5		21010		10							

GEOMETRICKÝ PLÁN pro rozdělení pozemku	Geometrický plán ověřil úředně oprávněný zeměměřický inženýr	Stejnopis ověřil úředně oprávněný zeměměřický inženýr
	Jméno, příjmení: Ing. Marek Hašpl	Jméno, příjmení: Ing. Marek Hašpl
	Číslo položky seznamu úředně oprávněných zeměměřických inženýrů: 2339/2007	Číslo položky seznamu úředně oprávněných zeměměřických inženýrů: 2339/2007
	Dne: 20.4.2016 Číslo: 120/2016	Dne: 28.4.2016 Číslo: 148/2016
	Náležitostmi a přesností odpovídá právním předpisům.	Tento stejnopis odpovídá geometrickému plánu v elektronické podobě uloženému v dokumentaci katastrálního úřadu.
Vyhotovitel: AZIMUT CZ s.r.o. Hrdlořežská 21/31 19000 Praha 9	Katastrální úřad souhlasí s očíslováním parcel	Ověření stejnopisu geometrického plánu v listinné podobě
Číslo plánu: 4142-57/2016	KÚ pro hlavní město Prahu KP Praha Jitka Němcová PGP-1413/2016-101 2016.04.26 08:34:23 CEST	
Okres:		
Obec: Praha		
Kat. území: Dejvice		
Mapový list: Praha 8-0/11		
Dosavadním vlastníkem pozemků byla poskytnuta možnost seznámit se v terénu s průběhem navrhovaných nových hranic, které byly označeny předepsaným způsobem.		
hřeby		

Seznam souřadnic (S-JTSK)

Body pro zápis do KN

Bod	Y	X	kk	stabilizace
2966-993	747299.30	1040106.48	3	hřeb
2966-996	747298.25	1040103.53	3	hřeb

