

DAROVACÍ SMLOUVA

kterou uzavřeli podle § 2055 a násl. zákona č. 89/2012 Sb., občanský zákoník níže uvedeného dne, měsíce a roku účastníci:

Město Tábor

se sídlem v Táboře, Žižkovo nám. č. p. 2, PSČ 390 15
zastoupené starostou města Ing. Štěpánem Pavlíkem
IČO 00253014

/dále jen dárce/

a

Jihočeský kraj

se sídlem v Českých Budějovicích, U Zimního stadionu 1952/2, PSČ 370 76
zastoupený Bc. Jiřím Švecem, uvolněným členem Rady Jihočeského kraje na základě plné moci udělené dne 31.
5. 2017 Mgr. Ivanou Stráskou, hejtmankou Jihočeského kraje v souladu s ustanovením s § 441 občanského
zákoníku č. 89/2012 Sb.

IČO 70890650

DIČ CZ 70890650, plátce DPH

/dále jen obdarovaný/

I. Předmět daru

Dárce je dle stavu zápisů v katastru nemovitostí výlučným vlastníkem pozemku evidovaného v katastru nemovitostí jako pozemková parcela číslo **5750/1** o výměře 7592 m², ostatní plocha, silnice, zapsaného na Katastrálním úřadě pro Jihočeský kraj, Katastrální pracoviště Tábor na listu vlastnictví číslo 10001 pro obec Tábor a **katastrální území Tábor**.

Geometrickým plánem číslo 5828-22/2020 ze dne 26. 2. 2020 byla oddělena z pozemkové parcely 5750/1, katastrální území Tábor. pozemková parcela číslo **5750/1** o výměře 7517 m², ostatní plocha, silnice, **katastrální území Tábor**.

Na základě této smlouvy darovací předává dárce do vlastnictví obdarovaného pozemek výše popsany jako pozemková parcela číslo **5750/1** o výměře 7517 m², ostatní plocha, silnice, **katastrální území Tábor** a obdarovaný nemovitost přijímá bez výhrad do svého vlastnictví.

Výše uvedený pozemek, který je předmětem daru, je zastavěn stavbou silnice II/603.

Správě a údržbě silnic Jihočeského kraje, se sídlem České Budějovice, Nemanická 2133/10, IČO 70971641 je majetek, který je předmětem daru dle této smlouvy, předáván k hospodaření jako svěřený majetek dle ustanovení čl. VI. odst. 1 zřizovací listiny.

II. Darování věci

Dárce daruje a předává a obdarovaný přijímá a přejímá předmět daru popsany v bodě I. této smlouvy se všemi právy a požitky, s nimiž dárce tuto nemovitost držel a užíval nebo byl oprávněn držet a užívat.

III. Záruka

Obdarovaný prohlašuje, že předmět daru zná a byl dárce seznámen s jeho současným stavem. Dárce ručí za to, že předmět daru přejde do vlastnictví obdarovaného prost jakýchkoliv práv třetích osob a jakýchkoliv peněžitých zatížení, tedy prost všech závazků, vyjma těch zapsaných v katastru nemovitostí v části C LV č. 10001 pro obec Tábor a katastrální území Tábor.

Pro případ, že by se některé další dluhy či závazky vyskytly, se dárce zavazuje, že je sám uspokojí.

IV. Převzetí

Převzetí předmětu daru se uskuteční v den vkladu vlastnického práva do katastru nemovitostí u Katastrálního úřadu pro Jihočeský kraj, Katastrální pracoviště Tábor.

Obdarovaný nastupuje tímto okamžikem do skutečného držení předmětu daru a přechází na něho nebezpečí škody, nahodilé zkázy a nahodilého zhoršení předmětu daru.

V. Nabytí vlastnického práva

Vlastnické právo k převáděné nemovitosti podle této smlouvy přejde na obdarovaného zápisem vkladu vlastnictví do katastru nemovitostí.

Právní účinky vkladu vznikají na základě pravomocného rozhodnutí o jeho povolení k okamžiku doručení návrhu na vklad vlastnického práva katastrálnímu úřadu.

Účastníci smlouvy se zavazují učinit nebo podat všechny potřebné a účelné úkony nebo prohlášení tak, aby vklad mohl být neprodleně proveden.

VI. Náklady a poplatky

Poplatky spojené s vkladem vlastnického práva do katastru nemovitostí ve výši 2. 000, --Kč uhradí obdarovaný z této smlouvy tak, že kolek s nominální hodnotou 2. 000, --Kč vylepí na návrh na vklad do katastru nemovitostí. Náklady spojené s vyhotovením geometrického plánu uhradil Jihočeský kraj před podpisem této darovací smlouvy.

VII. Zápis na katastrálním úřadě

Smluvní strany žádají, aby na základě této darovací smlouvy byl na Katastrálním úřadě pro Jihočeský kraj, Katastrální pracoviště Tábor proveden na příslušném listu vlastnictví zápis o změně vlastníka.

VIII. Platnost smlouvy

Tato smlouva nabývá platnosti dnem jejího podpisu oběma účastníky smlouvy a účinnosti dnem zveřejnění v registru smluv.

Platnost této smlouvy darovací je podmíněna připojením doložky potvrzující splnění podmínek uložených ustanovením § 23 z. č. 129/2000 Sb., o krajích v platném znění.

Platnost této smlouvy darovací je podmíněna připojením doložky potvrzující splnění podmínek uložených ustanovením § 41 zákona č. 128/2000 Sb., o obcích v platném znění.

IX.

V neupravených částech se tato darovací smlouva řídí ustanoveními § 2055 a násl. zákona č. 89/2012 Sb., občanského zákoníku.

Účastníci smlouvy berou na vědomí, že smlouva bude uveřejněna v registru smluv zřízeném podle zákona č. 340/2015 Sb., o registru smluv, ve znění pozdějších předpisů. Smluvní strany prohlašují, že tato smlouva neobsahuje údaje, které tvoří předmět jeho obchodního tajemství podle § 504 zákona č. 89/2012 Sb., občanský zákoník, ve znění pozdějších předpisů.

Účastníci smlouvy po jejím přečtení výslovně prohlásili, že tato smlouva byla sepsána podle jejich pravé a svobodné vůle, nikoliv v tísní a za nápadně nevýhodných podmínek a že je prosta omylu. Na důkaz toho připojují své podpisy.

Tato darovací smlouva byla sepsána ve čtyřech stejnopisech s platností originálu, z nichž každá ze zúčastněných stran obdrží po dvou vyhotoveních.

V Českých Budějovicích, dne
15. 10. 2020

V Táboře, dne
27. 1. 2021

Bc. Jiří Švec
uvolněný člen Rady Jihočeského kraje

Ing. Štěpán Pavlík
starosta města Tábor

VÝKAZ DOSAVADNÍHO A NOVÉHO STAVU ÚDAJŮ KATASTRU NEMOVITOSTÍ

Dosavadní stav				Nový stav										
Označení pozemku parc. číslem	Výměra parcely		Druh pozemku Způsob využití	Označení pozemku parc. číslem	Výměra parcely		Druh pozemku Způsob využití	Typ stavby Způsob využití	Způsob určení výměry	Poměrání se stavem evidence právních vztahů				
	ha	m ²			ha	m ²				Díl přechází z pozemku označeného v katastru nemovitostí	dřívější poz. evidenci	Číslo listu vlastnictví	Výměra dílu	
												ha	m ²	
5750/1	75	92	ostatní pl. silnice	5750/1	75	17	ostatní pl. silnice		0					
				5750/21		75	ostatní pl. ostat. komunikace		2	5750/1	10001		75	
	75	92			75	92								

Seznam souřadnic (S-JTSK)

Číslo bodu Souřadnice pro zápis do KN

Y	X	Kód kv.	Poznámka
5737-13	734185.04	1120770.55	3 roh obrubníku
5737-15	734182.03	1120809.20	3 roh obrubníku
1	734184.17	1120809.25	3 hrana asf.plochy + barva

GEOMETRICKÝ
PLÁN pro

rozdělení pozemku

Geometrický plán ověřil a edně oprávněný zeměměřický inženýr:

Jméno, příjmení: Ing. Josef Boček

Číslo položky seznamu úředně oprávněných zeměměřických inženýrů: 1084/95

Dne: 26.2.2020 Číslo: 52/2020

Náležitostmi a přesností odpovídá právním předpisům.

Stejnopis ověřil a edně oprávněný zeměměřický inženýr:

Jméno, příjmení: ing. Josef Boček

Číslo položky seznamu úředně oprávněných zeměměřických inženýrů: 1084/95

Dne: 5.3.2020 Číslo: 52s/2020

Tento stejnopis odpovídá geometrickému plánu v elektronické podobě uloženému v dokumentaci katastrálního úřadu.


Vyhotovitel: Trigas s.r.o.
Kališnická 50
370 08 České Budějovice
Číslo plánu: 5828-22/2020
Okres: Tábor
Obec: Tábor
Kat. území: Tábor
Mapový list: Soběslav 3-0/14



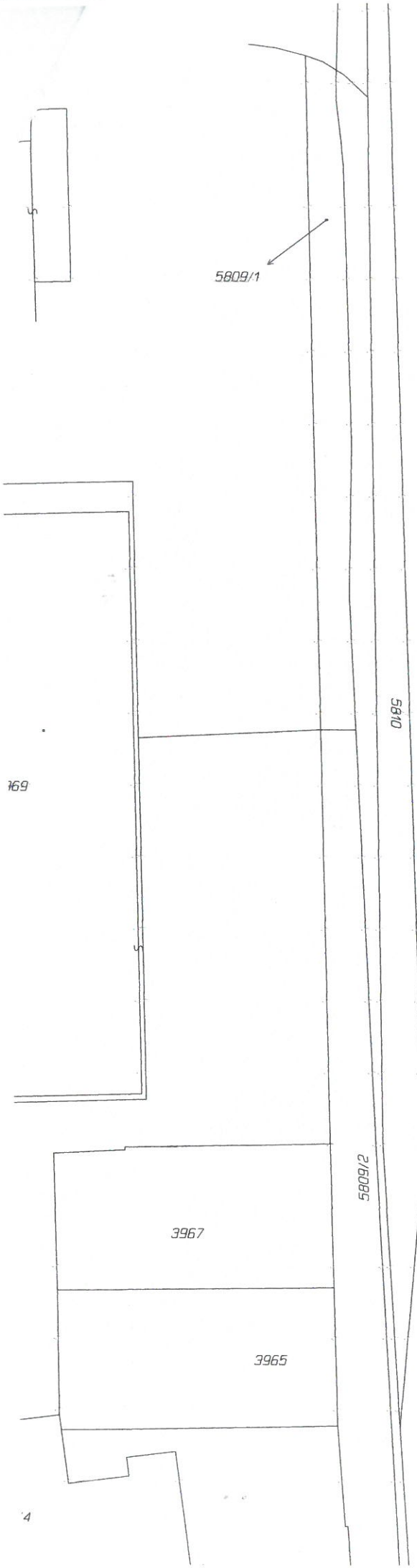
Dosavadním vlastníkům pozemků byla poskytnuta možnost seznámit se v terénu s průběhem navrhovaných nových hranic, které byly označeny předepsaným způsobem; viz seznam souřadnic


Katastrální úřad souhlasí s očišlováním parcel.

KÚ pro Jihočeský kraj
KP Tábor
Ludmila Švecová
PGP-325/2020-308
2020.03.05 14:02:24 CET

Ověření stejnopisu geometrického plánu v listinné podobě.







JIHOČESKÝ KRAJ

KRAJSKÝ ÚŘAD
Bc. Jiří Švec
uvolněný člen rady kraje
U Zimního stadionu 1952/2
370 76 České Budějovice

DOLOŽKA

osvědčující platnost právního úkonu

podle ustanovení § 23 z.č. 129/2000 Sb., o krajích v platném znění

Smlouva darovací uzavřená mezi

Jihočeský kraj

jehož orgány sídlí v Českých Budějovicích, U Zimního stadionu 1952/2, PSČ 370 76
zastoupený Bc. Jiřím Švecem, uvolněným členem Rady Jihočeského kraje na základě plné moci udělené dne 31. 5. 2017
Mgr. Ivanou Stráskou, hejtmankou Jihočeského kraje v souladu s ustanovením s § 441 občanského zákoníku č. 89/2012
Sb.

IČO 70890650

DIČ CZ 70890650, plátce DPH

/obdarovaný/

a

Město Tábor

se sídlem v Táboře, Žižkovo nám. č. p. 2, PSČ 390 15

zastoupené starostou města Ing. Štěpánem Pavlíkem

IČO 00253014

/dárce/

jejímž předmětem je se přijetí daru pozemkové parcely číslo 5750/1 o výměře 7517 m², ostatní plocha, silnice, oddělené
na základě geometrického plánu č. 5828-22/2020 ze dne 26. 2. 2020 z pozemkové parcely č. 5750/1, katastrální území
Tábor

je platná ve smyslu ustanovení § 23 z. č. 129/2000 Sb., o krajích v platném znění

dále jen zákon o krajích), neboť nabytí této nemovitosti bylo schváleno podle ustanovení § 36 odst. 1 písm. a) zákona o
krajích na základě usnesení Zastupitelstva Jihočeského kraje č. 126/2020/ZK- 27 ze dne 21. 5. 2020

V Českých Budějovicích dne

15 -10- 2020

Bc. Jiří Švec
uvolněný člen Rady Jihočeského kraje

Doložka osvědčující platnost právního úkonu
podle ust. § 41 zákona č. 128/2000 Sb., o obcích

Smlouva darovací uzavřená mezi

Jihočeským krajem, IČO 70890650, se sídlem U Zimního stadionu 1952/2, 370 76 Č. Budějovice

a

Městem Tábor, IČO 00253014, se sídlem Žižkovo nám. 2, 390 01 Tábor

týkající se darování pozemku v k. ú. Tábor parc. č. 5750/1 o výměře 7517 m², ostatní plocha, ostatní silnice, odděleného na základě geometrického plánu č. 5828-22/2020 z pozemku parc. č. 5750/1 k. ú. Tábor


je platná ve smyslu ustanovení § 41 zákona č. 128/2000 Sb., o obcích,

neboť darování této nemovitosti bylo schváleno Zastupitelstvem města Tábora dne 25. 1. 2021 usnesením č. 545/20/21.

Město Tábor dále potvrzuje, že byly též splněny podmínky § 39 odst. 1 zákona o obcích.

K potvrzení shora uvedených skutečností připojuje svůj podpis starosta města Tábora.

V Táboře dne 27. 1. 2021


.....
Ing. Štěpán Pavlík, sta