

PACHTOVNÍ SMLOUVA – POZEMKY V DOBÝVACÍM PROSTORU č. 788 230

dle ustanovení § 2332 a násl. zákona č. 89/2012 Sb., občanský zákoník,
ve znění pozdějších předpisů (dále jen „**občanský zákoník**“)

Lesy České republiky, s.p.

se sídlem Přemyslova 1106/19, Nový Hradec Králové, 500 08 Hradec Králové

IČO: 421 96 451

DIČ: CZ42196451

zapsaný v obchodním rejstříku vedeném Krajským soudem v Hradci Králové, oddíl AXII,
vložka 540

zastoupený: Ing. Josefem Vojáčkem, generálním ředitelem

bankovní spojení: Komerční banka, a.s., pobočka Židlochovice

číslo účtu: 18403641/0100

(dále jako „**propachtovatel**“) na straně jedné

a

MND a.s.

se sídlem Hodonín, Úprkova 807/6, PSČ 69501

IČO: 284 83 006

DIČ: CZ699003312

zapsaná v obchodním rejstříku vedeném Krajským soudem v Brně, oddíl B, vložka 6209

zastoupená: RNDr. Janou Hamršmídovou, ředitelkou Divize E&P, na základě plné moci ze dne
28. 1. 2021

bankovní spojení: Komerční banka, a.s., pobočka Hodonín

číslo účtu: 2104671/0100

(dále jako „**pachtýř**“) na straně druhé

(propachtovatel a pachtýř dále též společně jako „**smluvní strany**“ a každý jednotlivě jako
„**smluvní strana**“)

uzavírají níže uvedeného dne, měsíce a roku tuto Pachtovní smlouvu (dále jen „**smlouva**“):

I.

Předmět pachtu

1. Propachtovatel prohlašuje, že mu svědčí právo hospodařit k uvedeným pozemkům, které jsou ve vlastnictví České republiky, a to:

Parcelní číslo	Druh pozemku	Výměra v m ²	Propachtovávaná výměra v m ²	Katastrální území	LV	Obec	Označení plochy
část 1377/1	lesní pozemek	1 207 424	345	Heršpice	924	Heršpice	Plynovod ZD55-SPS Ždánice II
část 1381	ostatní plocha	20 538	2 923	Heršpice	924	Heršpice	Plynovod ZD55-SPS Ždánice II
část 1382	lesní pozemek	1 862 033	2 990	Heršpice	924	Heršpice	Plynovod ZD55-SPS Ždánice II
část 1398	lesní pozemek	740 839	2 266	Heršpice	924	Heršpice	Plynovod ZD55-SPS Ždánice II
část 1408	ostatní plocha	4 664	418	Heršpice	924	Heršpice	Plynovod ZD55-SPS Ždánice II
část 1411	lesní pozemek	284 984	135	Heršpice	924	Heršpice	Plynovod ZD55-SPS Ždánice II
část 1959/7	lesní pozemek	154 690	497	Kloboučky	445	Bučovice	Plynovod SPS Ždánice II – SNS Ždánice
část 1962/13	lesní pozemek	87 421	34	Kloboučky	445	Bučovice	Plynovod SPS Ždánice II – SNS Ždánice
část 1962/15	lesní pozemek	962	260	Kloboučky	445	Bučovice	Plynovod SPS Ždánice II – SNS Ždánice
část 1962/17	lesní pozemek	2 044	13	Kloboučky	445	Bučovice	Plynovod SPS Ždánice II – SNS Ždánice
část 1962/20	lesní pozemek	111 320	1 474	Kloboučky	445	Bučovice	Plynovod SPS Ždánice II – SNS Ždánice
část 1962/21	lesní pozemek	79 921	106	Kloboučky	445	Bučovice	Plynovod SPS Ždánice II – SNS Ždánice
část 1962/24	lesní pozemek	456	11	Kloboučky	445	Bučovice	Plynovod SPS Ždánice II – SNS Ždánice
část 1962/25	lesní pozemek	65 726	1 696	Kloboučky	445	Bučovice	Plynovod SPS Ždánice II – SNS Ždánice
část 1962/26	lesní pozemek	469	14	Kloboučky	445	Bučovice	Plynovod SPS Ždánice II – SNS Ždánice
část 1962/27	lesní pozemek	46 932	1 252	Kloboučky	445	Bučovice	Plynovod SPS Ždánice II – SNS Ždánice
část 2626	lesní pozemek	2 888	96	Ždánice	2130	Ždánice	Plynovod SPS Ždánice II – SNS Ždánice

část 2627	lesní pozemek	392	258	Ždánice	2130	Ždánice	Plynovod SPS Ždánice II – SNS Ždánice
část 2628/1	lesní pozemek	609 341	1 102	Ždánice	2130	Ždánice	Plynovod SPS Ždánice II – SNS Ždánice
část 2629	ostatní plocha	5 315	17	Ždánice	2130	Ždánice	Plynovod SPS Ždánice II – SNS Ždánice
část 2631	lesní pozemek	181 209	2 241	Ždánice	2130	Ždánice	Plynovod SPS Ždánice II – SNS Ždánice
část 2632	ostatní plocha	2 578	23	Ždánice	2130	Ždánice	Plynovod SPS Ždánice II – SNS Ždánice
část 2633/1	lesní pozemek	513 973	457	Ždánice	2130	Ždánice	Plynovod SPS Ždánice II – SNS Ždánice
část 2635	lesní pozemek	2 517	835	Ždánice	2130	Ždánice	Plynovod SPS Ždánice II – SNS Ždánice
část 2636	lesní pozemek	85 969	42	Ždánice	2130	Ždánice	Plynovod SPS Ždánice II – SNS Ždánice
část 2640/1	lesní pozemek	1 487 250	2 552	Ždánice	2130	Ždánice	Plynovod SPS Ždánice II – SNS Ždánice
Celkem			22 057				

Uvedené pozemky (dále také „**předmětné pozemky**“ nebo „**předmět pachtu**“) jsou zapsané v katastru nemovitostí u Katastrálního úřadu pro Jihomoravský kraj, Katastrální pracoviště Vyškov, k. ú. Heršpice a Kloboučky a dále Katastrální pracoviště Kyjov, k. ú. Ždánice.

- Části předmětných pozemků p. č. 1377/1 o výměře 345 m², p. č. 1381 o výměře 2.923 m², p. č. 1382 o výměře 2.990 m², p. č. 1398 o výměře 2.266 m², p. č. 1408 o výměře 418 m² a p. č. 1411 o výměře 135 m², vše v k. ú. Heršpice, jsou na základě rozhodnutí Městského úřadu Slavkov u Brna, odboru stavebního úřadu, územního plánování a životního prostředí ze dne 1. 2. 2021, č. j.: SU/84541-20/1206-2021/KAM, nabytí právní moci dne 18. 2. 2021 dočasně omezeny ve využívání pozemku pro plnění funkcí lesa, a to **do 31. 12. 2048**. Rozhodnutí je jako příloha č. 1 nedílnou součástí této smlouvy.

Dále jsou části předmětných pozemků p. č. 1959/7 o výměře 497 m², p. č. 1962/13 o výměře 34 m², p. č. 1962/20 o výměře 1.474 m², p. č. 1962/21 o výměře 106 m², p. č. 1962/24 o výměře 11 m², p. č. 1962/25 o výměře 1.696 m², p. č. 1962/26 o výměře 14 m² a p. č. 1969/27 o výměře 1.252 m², vše v k. ú. Kloboučky, jsou na základě rozhodnutí Městského úřadu Bučovice, odboru životního prostředí ze dne 20. 8. 2007, č. j.: ŽP 865/07, nabytí právní moci dne 10. 9. 2007 a dále na základě rozhodnutí Městského úřadu Bučovice, odboru životního prostředí a stavebního úřadu ze dne 20. 1. 2021,

č. j.: MUB/OŽP-3180/2021spu, nabytí právní moci dne 6. 2. 2021, dočasně odňaty z pozemků určených k plnění funkcí lesa, a to **do 31. 12. 2048**. Rozhodnutí jsou jako přílohy č. 2 a 3 nedílnými součástmi této smlouvy.

Dále jsou části předmětných pozemků p. č. 1962/15 o výměře 260 m², a p. č. 1962/17 o výměře 13 m², vše v k. ú. Kloboučky, jsou na základě rozhodnutí Městského úřadu Bučovice, odboru životního prostředí a stavebního úřadu, ze dne 15. 2. 2021, č. j.: MUB/OŽP-6136/2021 spu, nabytí právní moci dne 4. 3. 2021 dočasně odňaty z pozemků určených k plnění funkcí lesa, a to **do 31. 12. 2048**. Rozhodnutí je jako příloha č. 4 nedílnou součástí této smlouvy.

Následně jsou části předmětných pozemků p. č. 2626 o výměře 96 m², p. č. 2627 o výměře 258 m², p. č. 2628/1 o výměře 1.102 m², p. č. 2629 o výměře 17 m², p. č. 2631 o výměře 2.241 m², p. č. 2632 o výměře 23 m², p. č. 2633/1 o výměře 457 m², p. č. 2635 o výměře 835 m², p. č. 2636 o výměře 42 m² a p. č. 2640/1 o výměře 2.552 m², vše v k. ú. Ždánice, jsou na základě rozhodnutí Městského úřadu Kyjov, odboru životního prostředí ze dne 4. 1. 2008, č. j.: OŽP/9553/07/401-13, nabytí právní moci dne 26. 2. 2008 a dále na základě rozhodnutí Městského úřadu Kyjov, odboru životního prostředí a územního plánování ze dne 10. 2. 2021, č. j.: OŽPÚP14295/21/401, nabytí právní moci dne 18. 3. 2021, dočasně omezeny ve využívání pozemku pro plnění funkcí lesa, a to **do 31. 12. 2039**. Rozhodnutí jsou jako přílohy č. 5 a 6 nedílnými součástmi této smlouvy.

3. Propachtovatel se zavazuje přenechat na základě této smlouvy pachtýři předmět pachtu v rozsahu propachtovávané výměry uvedené v odst. 1. tohoto článku smlouvy, tj. 22.057 m², k dočasnému úplatnému užívání a požívání. Oprávnění ke stanovenému průzkumném území „Svahy Českého masívu“ pachtýř doložil na základě rozhodnutí Ministerstva životního prostředí ze dne 17. 2. 2004, č. j.: 560/2228/2003, nabytí právní moci dne 26. 3. 2004 a dále na základě rozhodnutí Ministerstva životního prostředí – odboru výkonu státní správy VII ze dne 21. 5. 2018, č. j.: MZP/2018/560/945, nabytí právní moci dne 15. 6. 2018. Výše uvedená rozhodnutí jsou jako přílohy č. 7 a 8 nedílnými součástmi této smlouvy.
4. Smluvní strany prohlašují, že hranice předmětu pachtu jsou jim spolehlivě známy a nevzbuzují jakýchkoli pochybností. Část předmětu pachtu je graficky znázorněna v Evidenčních údajích o pozemcích – Podklad pro odnětí plynovod Zd55 – SPS Ždánice II vypracovaných [REDAKCE] v měřítku 1 : 2 000 dne 25. 5. 2007. Evidenční údaje jsou jako příloha č. 9 nedílnou součástí této smlouvy.
Dále je část předmětu pachtu graficky znázorněna v Evidenčních údajích o pozemcích – Podklad pro odnětí plynovod SPS Ždánice II – SNS Ždánice vypracovaných [REDAKCE] [REDAKCE] v měřítku 1 : 2 000 dne 21. 5. 2007. Evidenční údaje jsou jako příloha č. 10 nedílnou součástí této smlouvy.
Následně je část předmětu pachtu graficky znázorněna v Evidenčních údajích o pozemcích – Podklad pro odnětí plynovod SPS Ždánice II – SNS Ždánice vypracovaných [REDAKCE] [REDAKCE] v měřítku 1 : 2 000 dne 24. 5. 2007. Evidenční údaje jsou jako příloha č. 11 nedílnou součástí této smlouvy.

Předmět pachtu je dále zakreslem do zákresu plynovodu SPS Ždánice II – SNS Ždánice v k. ú. Kloboučky, plynovodu Zd55 – SPS Ždánice II v k. ú. Heršpice a plynovodu SPS Ždánice II – SNS Ždánice v k. ú. Ždánice v měřítku 1 : 25 000, který je jako příloha č. 12 nedílnou součástí této smlouvy.

Část předmětu pachtu je graficky znázorněna v porostní mapě k. ú. Heršpice - „Plynovod ZD 55 – SAPS Ždánice II v měřítku 1 : 10 000, která tvoří nedílnou přílohu č. 13 k této Smlouvě.

Dále je část předmětu pachtu graficky znázorněna v porostní mapě k. ú. Kloboučky - „Plynovod SPS Ždánice II – SNS Ždánice v měřítku 1 : 10 000, která tvoří nedílnou přílohu č. 14 k této Smlouvě.

Následně je část předmětu pachtu graficky znázorněna v porostní mapě k. ú. Ždánice - „Plynovod SPS Ždánice II – SNS Ždánice v měřítku 1 : 10 000, která tvoří nedílnou přílohu č. 15 k této Smlouvě.

5. Pachtýř prohlašuje, že se se stavem předmětu pachtu řádně a dostatečně seznámil a že jej shledává ke dni uzavření této smlouvy způsobilým k ujednanému účelu. Průzkumné území „Svahy Českého masívu“ je stanoveno na základě rozhodnutí Ministerstva životního prostředí ze dne 17. 2. 2004, č. j.: 560/2228/2003, nabytí právní moci dne 26. 3. 2004 a dále na základě rozhodnutí Ministerstva životního prostředí – odboru výkonu státní správy VII ze dne 21. 5. 2018, MZP/2018/560/945, nabytí právní moci dne 15. 6. 2018. Výše uvedená rozhodnutí jsou jako přílohy č. 7 a 8 nedílnými součástmi této smlouvy. Hranice průzkumné území „Svahy Českého masívu“ je graficky znázorněna v zákresu průzkumných území v měřítku 1 : 409 654 ze dne 8. 12. 2020, který tvoří nedílnou přílohu č. 16 k této Smlouvě.
6. Z pachtu je vyňato právo výkonu myslivosti a rybářské právo.
7. Smluvní strany ujednaly, že předmětem pachtu dle této smlouvy nejsou trvalé porosty nacházející se na předmětu pachtu.
8. Právo pachtu dle této smlouvy nezakládá pachtýři jakákoli práva k trvalým porostům nacházejícím se na předmětu pachtu. Pachtýř je povinen upozornit propachtovatele zejména na kalamitu, škodu na porostech apod.
9. Nárok na náhrady dle zvláštních právních předpisů, např. v případech, na něž dopadá vyhláška Ministerstva zemědělství č. 55/1999 Sb., o způsobu výpočtu výše újmy nebo škody způsobené na lesích, ve znění pozdějších předpisů, náleží propachtovateli.

II.

Účel pachtu

1. Pachtýř se zavazuje předmět pachtu uvedený v článku I. odst. 1. této smlouvy užívat a požívat výlučně k podnikatelským účelům, a to k hornické činnosti podle ustanovení § 2 zákona č. 61/1988 Sb., o hornické činnosti, výbušninách a o státní báňské správě, ve znění pozdějších předpisů (dále jen „zákon o hornické činnosti“), a k činnostem s danou těžbou souvisejícím, a to na základě kolaudačního rozhodnutí č. 362/98 Městského úřadu v Bučovicích, stavebního úřadu ze dne 28. 12. 1998, č. j.: 5053/98/výst/NO, nabytí právní moci dne 14. 1. 1999 a dále na základě kolaudačního rozhodnutí č. 361/98 Městského úřadu

v Bučovicích, stavebního úřadu ze dne 28. 12. 1998, č. j.: 5054/98/výst/NO, nabytí právní moci dne 14. 1. 1999. Tato rozhodnutí tvoří jako přílohy č. 17 a 18 nedílné součásti této smlouvy.

2. Předmětem podnikání pachtýře je mimo jiné hornická činnost a činnost prováděná hornickým způsobem v rozsahu ustanovení § 2 zákona o hornické činnosti, a to na základě Oprávnění k hornické činnosti a činnosti prováděné hornickým způsobem vydané Obvodním báňským úřadem pro území krajů Jihomoravského a Zlínského ze dne 10. 10. 2018, č. j.: SBS 29317/2018/OBÚ-01/1, nabytí právní moci dne 25. 10. 2018. Oprávnění k hornické činnosti je jako příloha č. 19 nedílnou součástí této smlouvy.
3. Veškeré věci, záležitosti či jednání související s využitím předmětu pachtu za sjednaným účelem je povinen obstarat pachtýř, a to na svůj náklad a v mezích stanovených touto smlouvou.

III.

Pachtovné

1. Pachtýř se zavazuje platit propachtovateli za předmět pachtu pachtovné ve výši **██████ Kč bez DPH/m²/rok** (cena základní bez rozlišení ploch dle způsobu využití). Celkové roční pachtovné tak činí **████████████████████ českých) bez DPH** a takto ujednané pachtovné a tuto cenu se pachtýř zavazuje propachtovateli hradit i za období požívání a užívání předmětu pachtu před účinností této smlouvy, a to **od 1. 1. 2021**.
K takto ujednanému pachtovnému bude připočtena DPH ve výši dle příslušných právních předpisů.
2. Propachtovatel bude pachtovné fakturovat jedenkrát ročně, a to vždy k 30. 6. běžného roku a toto datum je zároveň datem uskutečnění zdanitelného plnění. Lhůta splatnosti faktury činí 30 kalendářních dnů ode dne jejího vystavení. Dnem úhrady se rozumí den připsání fakturované částky v její plné výši ve prospěch účtu propachtovatele. Úhrada pachtovného bude prováděna ve prospěch účtu organizační jednotky propachtovatele uvedeného v záhlaví této smlouvy. V případě vzniku či ukončení pachtovního vztahu založeného touto smlouvou v průběhu roku bude výše celkového ročního pachtovného poměrně upravena.
3. Faktura je řádně vystavena, pokud splňuje veškeré náležitosti daňového a účetního dokladu podle příslušných právních předpisů a další náležitosti dle této smlouvy, pokud byly smluvními stranami ujednány. V případě, že faktura nebyla vystavena řádně, je smluvní strana, které je faktura určena, oprávněna fakturu vrátit, a to ve lhůtě 5 pracovních dnů ode dne jejího doručení s uvedením chybných či chybějících náležitostí. Pokud bude faktura v uvedené lhůtě vrácena oprávněně, je smluvní strana, které byla faktura vrácena, povinna řádně vystavit a doručit bezvadnou (opravenou či doplněnou) fakturu, a to ve lhůtě 5 pracovních dnů ode dne jejího vrácení. Nová lhůta splatnosti počíná běžet ode dne vystavení bezvadné (tj. opravené či doplněné) faktury.
4. Pachtýř bere na vědomí, že propachtovatel se rozhodl na vztah založený touto smlouvou, tj. pacht pozemku, uplatnit daň z přidané hodnoty, a to ve smyslu zákona č. 235/2004 Sb., o dani z přidané hodnoty, ve znění pozdějších předpisů.

5. Pachtovné bude na každé další roky valorizováno vždy k 1. 1. aktuálního kalendářního roku podle skutečně dosažené míry inflace vyjádřené přírůstkem průměrného indexu spotřebitelských cen za 12 posledních měsíců předchozího kalendářního roku zveřejněného Českým statistickým úřadem. Pachtovné bude automaticky upravováno bez písemného oznámení pachtýři. K prvnímu zvýšení pachtovného o inflaci takto dojde s účinností **od 1. 1. 2022.**

IV.

Práva a povinnosti smluvních stran

1. Pachtýř je povinen užívat a požívat předmět pachtu v souladu s ujednáními této smlouvy a v souladu s účinnými právními předpisy a rozhodnutími orgánů veřejné moci.
2. Pachtýř se zavazuje platit propachtovateli pachtovné v souladu s touto smlouvou, zejména řádně a včas.
3. Pachtýř se zavazuje na svůj náklad řádně udržovat předměty a zařízení nacházející se na předmětu pachtu, jedná-li se o běžné záležitosti spojené s jeho užíváním a požíváním.
4. Pachtýř se zavazuje neprovádět žádné úpravy předmětu pachtu či na předmětu pachtu bez předchozího písemného souhlasu propachtovatele, vyjma úprav prováděných v rámci hornické činnosti.
5. Pachtýř je povinen umožnit propachtovateli vstup na předmět pachtu za účelem zjištění jeho stavu a kontroly jeho užívání pachtýřem v souladu s touto smlouvou.
6. Pachtýř je povinen na předmětu pachtu umožnit propachtovateli výkon činností souvisejících s hospodařením v lese dle zákona č. 289/1995 Sb., o lesích a o změně a doplnění některých zákonů, ve znění pozdějších předpisů, a platného lesního hospodářského plánu, nebude-li příslušným rozhodnutím orgánů veřejné moci rozhodnuto jinak. Pachtýři se zakazuje jakékoli kácení trvalých porostů bez předchozího písemného souhlasu propachtovatele.
7. Pachtýř není oprávněn umístit na předmětu pachtu jakékoli stavby bez předchozího písemného souhlasu propachtovatele.
8. Propachtovatel je oprávněn kontrolovat, jak pachtýř plní povinnosti, které pro něj vyplývají z této smlouvy.
9. Rozhodne-li příslušný orgán veřejné moci pravomocným rozhodnutím o uložení pokuty propachtovateli v souvislosti s porušením zákonných povinností, k němuž došlo konáním nebo opomenutím pachtýře, je pachtýř povinen zaplatit propachtovateli částku ve výši uložené pokuty včetně případných dalších nákladů propachtovatele s tímto spojených, zejména pak nákladů řízení, a to vše do 5 pracovních dnů od doručení písemné výzvy propachtovatele k úhradě.
10. Pachtýř není oprávněn přenechat předmět pachtu nebo jeho část do užívání třetí osobě bez předchozího písemného souhlasu propachtovatele.
11. Pachtýř se zavazuje na vlastní náklady odstranit újmu, která na předmětu pachtu jeho činností nebo činností třetích osob vznikne, a to nejpozději ve lhůtě 30 kalendářních dnů od doručení písemné výzvy propachtovatele k odstranění újmy.

12. Pachtýř se zavazuje neuskladňovat a nelikvidovat odpady vzniklé jeho činností nebo činností třetích osob na předmětu pachtu. Za odvoz odpadu z předmětu pachtu a jeho následnou likvidaci odpovídá výlučně pachtýř. Odvoz a likvidaci provede pachtýř na vlastní náklady nejpozději do 7 kalendářních dnů od zjištění závadného stavu.
13. Pachtýř se zavazuje, že zabezpečí výkon hornické činnosti, činnosti prováděné hornickým způsobem a činností souvisejících tak, aby nedocházelo k újmě na okolních lesních porostech nacházejících se na pozemcích, které nejsou součástí předmětu pachtu, a dále rovněž tak, aby nebyly dotčeny zájmy ochrany přírody.
14. Pachtýř nese plnou odpovědnost za veškerou újmu, která jím prováděnou činností nebo porušením jeho povinností založené touto smlouvou či právním předpisem vznikne propachtovateli či třetím osobám, a to i v případě, že by taková újma vznikla v důsledku činnosti pachtýřem pověřených právnických či fyzických osob v souvislosti s prováděnou činností.
15. Smluvní strany ujednaly, že zápis práva pachtu dle této smlouvy do veřejného seznamu se vylučuje.
16. Pachtýř se zavazuje nevydávat stanoviska či vyjádření třetím osobám k dotčení či omezení ve využívání předmětu pachtu nebo jeho části.
17. Propachtovatel považuje cenová ujednání obsažená v této smlouvě za důvěrné informace, které jsou součástí obchodního tajemství, což pachtýř tímto bere na vědomí. Pachtýř se ve vztahu k cenovým ujednáním zavazuje zejména:
 - a) zachovávat mlčenlivost ve vztahu ke třetím osobám, zajistit náležitě ochranu takových údajů, a to včetně ochrany před jejich zneužitím,
 - b) nepředat či nesdělít údaje třetím osobám ani vlastním zaměstnancům a zástupcům, s výjimkou těch, kteří s nimi musí být seznámeni, pouze však v rozsahu nezbytně nutném za účelem řádného splnění závazků z této smlouvy,
 - c) zajistit, aby údaje nebyly zpřístupněny třetím osobám,
 - d) užít údajů pouze za účelem řádného plnění této smlouvy,a to vše s výjimkou poskytnutí údajů osobám vázaných mlčenlivostí vyplývající z právního předpisu, zejména účetním, daňovým či právním poradcům, jejichž je klientem, a dále v případech, kdy tak stanoví právní předpis (např. povinnost součinnosti s orgány veřejné moci).

V.

Sankční ujednání

1. Pro případ prodlení s úhradou pachtovného se pachtýř zavazuje zaplatit propachtovateli smluvní pokutu ve výši 0,05 % z dlužné částky za každý i započatý den prodlení.
2. Pro případ porušení kterékoli z povinností uvedených v článku IV. odst. 17. této smlouvy se pachtýř zavazuje zaplatit propachtovateli smluvní pokutu ve výši ████████ Kč za každý jednotlivý případ porušení povinnosti.
3. Pro případ porušení kterékoli z povinností uvedených v článku IV. této smlouvy, s výjimkou případů uvedených v odst. 1. a odst. 2. tohoto článku smlouvy, se pachtýř

zavazuje zaplatit propachtovateli smluvní pokutu ve výši 10 % aktuálního ročního pachtovného, a to za každý jednotlivý případ porušení.

4. Vznikem povinnosti pachtýře zaplatit propachtovateli smluvní pokutu ani jejím zaplacením není dotčeno ani jinak omezeno právo propachtovatele na náhradu škody vzniklé porušením povinnosti, jejíž splnění je smluvní pokutou zajištěno, a to v plném rozsahu.
5. Smluvní pokuta je splatná nejpozději do 15 dnů ode dne jejího uplatnění.

VI.

Trvání pachtu

1. Propachtovatel touto smlouvou přenechává pachtýři a pachtýř od propachtovatele přebírá do dočasného úplatného užívání a požívání předmět pachtu uvedený v čl. I. odst. 1. této smlouvy o celkové výměře 22.057 m², a to na dobu určitou od účinnosti této smlouvy **do 31. 12. 2025**.
2. Smluvní strany mohou v posledních 6 měsících trvání pachtu ujednat jeho prodloužení, maximálně však o 5 let, opakovaně až na dobu předpokládaného výkonu hornické činnosti nebo činnosti prováděné hornickým způsobem včetně následné sanace a rekultivace pozemku.
3. Pacht dle této smlouvy skončí:
 - a) uplynutím doby, na níž byl sjednán,
 - b) písemnou dohodou smluvních stran,
 - c) písemnou výpovědí dle odst. 4. či odst. 5. tohoto článku smlouvy; výpovědní doba v takovém případě činí 3 měsíce a počíná běžet prvního dne kalendářního měsíce následujícího po měsíci, v němž byla výpověď doručena druhé smluvní straně.
4. Před uplynutím sjednané doby trvání pachtu lze tento skončit písemnou výpovědí ze strany propachtovatele v případě, že:
 - a) pachtýř je v prodlení s úhradou pachtovného o dobu delší než 30 kalendářních dnů, a to i přes písemné upozornění propachtovatele,
 - b) pachtýř užívá předmět pachtu v rozporu s touto smlouvou, a to i přes písemnou výzvu propachtovatele k odstranění závadného stavu a zjednání nápravy,
 - c) pachtýř přenechal předmět pachtu nebo jeho část do užívání jinému bez předchozího písemného souhlasu propachtovatele,
 - d) pachtýř porušil jakoukoli ze svých povinností vyplývajících z této smlouvy a nezjednal nápravu, a to i přes předchozí písemné upozornění propachtovatele,
 - e) pachtýř na předmětu pachtu umístil jakékoli stavby bez předchozího písemného souhlasu propachtovatele,
 - f) pachtýř ztratil oprávnění k provozování činnosti, pro kterou si předmět pachtu propachtoval,
 - g) předmět pachtu přestal být využitelný pro sjednaný účel pachtu.
5. Před uplynutím sjednané doby trvání pachtu lze tento skončit písemnou výpovědí ze strany pachtýře v případě, že:
 - a) pachtýř ztratil oprávnění k provozování činnosti, pro kterou si předmět pachtu propachtoval,

- b) propachtovatel porušil své povinnosti vůči pachtýři vyplývající z této smlouvy, a to i přes písemné upozornění pachtýře,
 - c) předmět pachtu přestal být využitelný pro sjednaný účel pachtu.
6. Ke dni skončení pachtu je pachtýř povinen odevzdat propachtovateli předmět pachtu ve stavu odpovídajícímu způsobu využití pro účely dle čl. II. této smlouvy a po sanaci a rekultivaci pozemku provedené na náklady pachtýře v souladu s příslušným rozhodnutím orgánu veřejné moci. Toto ujednání se netýká porostů, které se na předmětných pozemcích nachází. O předání a převzetí předmětu pachtu bude sepsán písemný protokol opatřený datem a podpisy oprávněných zástupců smluvních stran.

VII.

Ostatní ustanovení

Pachtýř bere na vědomí, že v případě části předmětu pachtu, tj. pozemek p. č. 1959/7, 1962/13, 1962/15, 1962/17, 1962/20, 1962/21, 1962/24, 1962/25, 1962/26 a 1962/27, vše v k. ú. Klobučky a dále pozemek p. č. 2626, 2627, 2628/1, 2631, 2633/1, 2635, 2636 a 2040/1, vše v k. ú. Ždánice, se jedná o majetek zatížený žalobou na vyklizení a určení vlastnického práva ze strany rodu Lichtenštejnů, o čemž je vedena poznámka spornosti v katastru nemovitostí. Z tohoto důvodu nemůže propachtovatel vyloučit, že v případě úspěchu ve věci, nebude tento nový vlastník s realizací hornické činnosti pachtýře souhlasit. Pachtýř výslovně prohlašuje, že si je tohoto rizika vědom, dobrovolně jej podstupuje a zavazuje se, že v případě, že tato skutečnost nastane, nebude požadovat po propachtovateli žádné náklady ani případné vzniklé škody.

VIII.

Criminal Compliance doložka

1. Smluvní strany níže svým podpisem stvrzují, že v průběhu vyjednávání o této smlouvě vždy jednaly a postupovaly čestně a transparentně a současně se zavazují, že takto budou jednat i při plnění této smlouvy a veškerých činnostech s ní souvisejících.
2. Smluvní strany se dále zavazují vždy jednat tak a přijmout taková opatření, aby nedošlo ke vzniku důvodného podezření na spáchání trestného činu či k samotnému jeho spáchání (včetně formy úcastenství), v důsledku tedy jednat tak, aby kterákoli ze smluvních stran nemohla být přičtena odpovědnost podle zákona č. 418/2011 Sb., o trestní odpovědnosti právnických osob a řízení proti nim, ve znění pozdějších předpisů, nebo nevznikla trestní odpovědnost fyzických osob (včetně zaměstnanců) podle zákona č. 40/2009 Sb., trestní zákoník, ve znění pozdějších předpisů, případně aby nebylo zahájeno trestní stíhání proti jakémukoli ze smluvních stran včetně jejich zaměstnanců podle platných a účinných právních předpisů.
3. Propachtovatel za tímto účelem vytvořil tzv. Criminal Compliance Program Lesů České republiky, s.p. (viz www.lesy-cr.cz), a v jeho rámci přijal závazek vymezovat se proti jakémukoli protiprávnímu a neetickému jednání a nastavil postupy k prevenci a odhalování takového jednání.

IX.**Závěrečná ujednání**

1. Pokud není v této smlouvě ujednáno jinak, řídí se vztahy mezi smluvními stranami právním řádem České republiky, zejména občanským zákoníkem a právními předpisy souvisejícími.
2. Tuto smlouvu lze měnit či doplňovat pouze formou písemných dodatků podepsaných oběma smluvními stranami.
3. Pro platnost této smlouvy je v souladu se Statutem propachtovatele, zákonem č. 77/1997 Sb., o státním podniku, ve znění pozdějších předpisů (dále jen „zákon o státním podniku“), zákonem č. 289/1995 Sb., o lesích a o změně a doplnění některých zákonů (lesní zákon), ve znění pozdějších předpisů (dále jen „zákon o lesích“), nutný souhlas Ministerstva zemědělství České republiky jako zakladatele propachtovatele (dále jen „zakladatel“), a to ve smyslu ustanovení § 17 odst. 2 zákona o státním podniku.
4. Zakladatel udělil propachtovateli dle zákona o státním podniku předchozí souhlas k nakládání s určeným majetkem prostřednictvím Statutu propachtovatele ze dne 1. 9. 2017, č. j. 47675/2017-MZE-13221, bod 6.5.3. Statutu.
5. Tato smlouva nabývá platnosti dnem jejího podpisu oběma smluvními stranami. Pokud tato smlouva podléhá povinnosti uveřejnění dle zákona č. 340/2015 Sb., o zvláštních podmínkách účinnosti některých smluv, uveřejňování těchto smluv a o registru smluv (zákon o registru smluv), ve znění pozdějších předpisů, nabývá účinnosti dnem jejího uveřejnění v souladu se zmíněným zákonem; smluvní strany pro tyto případy vyjadřují svůj souhlas s uveřejněním celého znění smlouvy včetně metadat, a to v rozsahu a způsobem stanoveným zákonem. V ostatních případech tato smlouva nabývá účinnosti dnem jejího podpisu oběma smluvními stranami.
6. Tato smlouva je vyhotovena v počtu čtyř stejnopisů, z nichž po dvou vyhotoveních obdrží každá ze smluvních stran.
7. Smluvní strany prohlašují, že si tuto smlouvu před jejím podpisem přečetly, jejímu obsahu rozumí a bez výhrad s ním souhlasí. Smlouva je vyjádřením jejich pravé, skutečné, svobodné a vážné vůle, na důkaz čehož níže připojují, prosty omylu, své vlastnoruční podpisy.
8. Nedílnou součástí této smlouvy jsou tyto přílohy:

Příloha č. 1 - Rozhodnutí Městského úřadu Slavkov u Brna, odboru stavebního úřadu, územního plánování a životního prostředí,
č. j.: SU/84541-20/1206-2021/KAM, ze dne 1. 2. 2021

Příloha č. 2 - Rozhodnutí Městského úřadu Bučovice, odboru životního prostředí,
č. j.: ŽP 865/07, ze dne 20. 8. 2007

Příloha č. 3 - Rozhodnutí Městského úřadu Bučovice, odboru životního prostředí a stavebního úřadu, č. j.: MUB/OŽP-3180/2021spu, ze dne 20. 1. 2021

- Příloha č. 4 - Rozhodnutí Městského úřadu Bučovice, odboru životního prostředí a stavebního úřadu, č. j.: MUB/OŽP-6136/2021 spu, ze dne 15. 2. 2021
- Příloha č. 5 - Rozhodnutí Městského úřadu Kyjov, odboru životního prostředí, č. j.: OŽP/9553/07/401-13, ze dne 4. 1. 2008
- Příloha č. 6 - Rozhodnutí Městského úřadu Kyjov, odboru životního prostředí a územního plánování, č. j.: OŽPÚP14295/21/401, ze dne 10. 2. 2021
- Příloha č. 7 - Rozhodnutí Ministerstva životního prostředí, č. j.: 560/2228/2003, ze dne 17. 2. 2004
- Příloha č. 8 - Rozhodnutí Ministerstva životního prostředí – odboru výkonu státní správy VII, č. j.: MZP/2018/560/945, ze dne 21. 5. 2018
- Příloha č. 9 - Evidenční údaje o pozemcích – Podklad pro odnětí plynovod Zd55 – SPS Ždánice II vypracované [REDAKCE] v měřítku 1 : 2 000 dne 25. 5. 2007
- Příloha č. 10 - Evidenční údaj o pozemcích – Podklad pro odnětí plynovod SPS Ždánice II – SNS Ždánice vypracované [REDAKCE] v měřítku 1 : 2 000 dne 21. 5. 2007
- Příloha č. 11 - Evidenčních údajích o pozemcích – Podklad pro odnětí plynovod SPS Ždánice II – SNS Ždánice vypracované [REDAKCE] měřítku 1 : 2 000 dne 24. 5. 2007
- Příloha č. 12 - Zákres plynovodu SPS Ždánice II – SNS Ždánice v k. ú. Kloboučky, plynovodu Zd55 – SPS Ždánice II v k. ú. Heršpice a plynovodu SPS Ždánice II – SNS Ždánice v k. ú. Ždánice v měřítku 1 : 25 000
- Příloha č. 13 - Porostní mapa k. ú. Heršpice - „Plynovod ZD 55 – SAPS Ždánice II v měřítku 1 : 10 000
- Příloha č. 14 - Porostní mapa k. ú. Kloboučky - „Plynovod SPS Ždánice II – SNS Ždánice v měřítku 1 : 10 000
- Příloha č. 15 - Porostní mapa k. ú. Ždánice - „Plynovod SPS Ždánice II – SNS Ždánice v měřítku 1 : 10 000
- Příloha č. 16 - Zákres průzkumných území v měřítku 1 : 409 654 ze dne 8. 12. 2020
- Příloha č. 17 - Kolaudační rozhodnutí č. 362/98 Městského úřadu v Bučovicích, stavebního úřadu, č. j.: 5053/98/výst/NO, ze dne 28. 12. 1998

Příloha č. 18 - Kolaudační rozhodnutí č. 361/98 Městského úřadu v Bučovicích,
stavebního úřadu, č. j.: 5054/98/výst/NO, ze dne 28. 12. 1998

Příloha č. 19 - Oprávnění Obvodního báňského úřadu pro území krajů Jihomoravského
a Zlínského, č. j.: SBS 29317/2018/OBÚ-01/1, ze dne 10. 10. 2018

Příloha č. 20 - Plná moc k zastupování společnosti MND a.s. pro RNDr. Janu
Hamršmídovou, ředitelku Divize E&P, ze dne 28. 1. 2021


V Hradci Králové, dne - 9 -04- 2021

V Hodoníně, dne 14. 04. 2021

Propachtovatel:




Ing. Josef Vojáček
generální ředitel
Lesy České republiky, s.p.



Pachtýř:



RNDr. Jana Hamršmídová
ředitelka Divize E&P
na základě plné moci
MND a.s.



MĚSTSKÝ ÚŘAD SLAVKOV U BRNA
Odbor stavebního úřadu, územního plánování a životního prostředí

Palackého náměstí 65, 684 01 Slavkov u Brna

musvvp21v0038u

VÁŠ DOPIS ZN.:

ZE DNE:

ČJ.: SU/84541-20/ 1206-2021/KAM

VYŘIZUJE:

TEL.:

FAX:

E-MAIL:

DATUM: 01.02.2021

Dle rozdělovníku



Toto rozhodnutí nabylo právní moci
dne: 18.2.2021

Městský úřad Slavkov u Brna
Odbor stavebního úřadu
Vyznačil dne 18.2.2021

Rozhodnutí o omezení využívání pozemků určených k plnění funkcí lesa – „Plynovod Zd55-SPS Ždánice II“

Účastníci řízení podle § 27 odst. 1 správního řádu:

- MND a. s., Úprkova 807/6, 695 01 Hodonín IČ 28483006
- Lesy České republiky, s. p., Přemyslova 1106/19, Nový Hradec Králové, 500 08 Hradec Králové IČ 42196451

ROZHODNUTÍ

Městský úřad Slavkov u Brna, oddělení životního prostředí, jako orgán státní správy lesů, příslušný podle ust. § 66 odst. 1 zákona č. 128/2000 Sb., o obcích, v platném znění, podle ust. § 47 odst. 1 písm. a) , ust. § 48 odst. 1 písm. d) zákona č. 289/1995 Sb., o lesích, ve znění pozdějších předpisů (dále jen „lesní zákon“), v souladu se zákonem č. 500/2004 Sb., správní řád, ve znění pozdějších předpisů (dále jen „správní řád“),

1. povoluje

podle ust. § 13 odst. 1 lesního zákona žadateli, společnosti MND a. s., Úprkova 807/6, 695 01 Hodonín IČ 28483006 dočasné omezení využívání pozemků určených k plnění funkcí lesa (dále jen „PUPFL“) p. č. 1381 (0,2923 ha), 1382 (0,2990 ha), 1377/1 (0,0345 ha), 1411 (0,0135 ha), 1398 (0,2266 ha), 1408 (0,0418 ha) v k. ú. Heršpice a to na dobu od 01.01.2021 do 31.12.2048 pro trasu plynovodu vedoucí od sondy Ždánice 55 ke středisku SPS Ždánice II. Jedná se o dočasné omezení využívání PUPFL potřebného pro provoz stávajícího plynovodu v souvislosti s pokračující těžební činností.

2. stanovuje

podle ust. § 16 odst. 2 písm. f) lesního zákona žadateli tyto podmínky v zájmu ochrany pozemků určených k plnění funkcí lesa:

- dodržovat základní povinnosti ochrany PUPFL uvedené v § 13 lesního zákona,
- řádně vytyčit a vyznačit hranice pozemků nebo jejich částí odňatých plnění funkcí lesa,
- přílehlé pozemky určené k plnění funkcí lesa nebudou ani částečně využívány k dočasnému ukládání stavebních materiálů a otáčení těžké mechanizace,
- činnost provádět tak, aby nedošlo k poškození okolních porostů s využitím technologií minimalizujících dopady na životní prostředí,
- při vzniku případných škod na lese bezprostředně činit potřebná opatření k jejich minimalizaci,
- respektovat vyjádření LČR, s. p., LZ Židlochovice č. j. LCR004/014003/2020 ze dne 27.10.2020

3. schvaluje

podle ust. § 16 odst. 2 písm. c) lesního zákona plán rekultivace pozemků (dočasné omezení ve využívání z PUPFL) pro trasu plynovodu s označením „Plynovod Zd55-SPS Ždánice II“ pro pokračování těžební činnosti, který je nedílnou součástí tohoto rozhodnutí (příloha č. 1 tohoto rozhodnutí).

IČ: 00292311
č.ú.19-729731/0100

Tel: +420 544 121 111
Fax: +420 544 121 171

www.slavkov.cz
podatelna@meuslavkov.cz

Odůvodnění

Rozhodnutí o omezení využívání pozemků plnění funkcí lesa je výjimkou ze zákazu využívat tyto pozemky k jiným účelům podle ust. § 13 odst. 1 lesního zákona.

Podáním ze dne 29.12.2020, čímž bylo dle ust. § 44 správního řádu zahájeno řízení o žádosti, navrhla společnost MND a. s., Úprkova 807/6, 695 01 Hodonín IČ 28483006 vydání rozhodnutí o omezení využívání pozemků určených k plnění funkcí lesa, na části pozemků p. č. 1381 (0,2923 ha), 1382 (0,2990 ha), 1377/1 (0,0345 ha), 1411 (0,0135 ha), 1398 (0,2266 ha), 1408 (0,0418 ha) v k. ú. Heršpice pro trasu plynovodu vedoucí od sondy Ždánice 55 ke středisku SPS Ždánice II. Celková výměra dotčená omezením je 0,9077 ha. Jedná se o dočasné omezení využívání PUPFL potřebného pro provoz stávajícího plynovodu v souvislosti s pokračující těžební činností. Požadovaná doba omezení ve využívání PUPFL je od 01.01.2021 do 31.12.2048.

Pro výše uvedené správní řízení má správní orgán k dispozici kromě vlastní žádosti tyto podklady: vyjádření LČR, s. p., LZ Židlochovice, informace o pozemcích z KN, znalecký posudek ev. č. 1613-127-2020 obsahující výpočet poplatku za odnětí, výpočet výše újmy, návrh rekultivace, evidenční údaje o pozemcích.

Správní orgán dnem 22.01.2021 všem známým účastníkům řízení oznámil zahájení řízení ve věci dočasného omezení ve využívání PUPFL a současně usnesením stanovil lhůtu 5 dnů ode dne doručení oznámení o zahájení správního řízení a usnesení, ve které má účastník řízení možnost vyjádřit se ke shromážděným podkladům popř. navrhnout další důkazy, podklady pro rozhodnutí, zdůvodnění.

Vlastníkem pozemků p. č. 1398, 1381, 1382, 1377/1, 1408, 1411 v k. ú. Heršpice je Česká republika, právo hospodařit s majetkem státu přísluší Lesům České republiky, s. p., Přemyslova 1106/19, Nový Hradec Králové, 50008 Hradec Králové IČ 42196451. Pro určení předmětné části omezovaných pozemků je směrodatný zákres dle listiny „Evidenční údaje o pozemcích“ ze dne 25.05.2007.

Žádost byla doložena přílohami podle vyhlášky č. 77/1996 Sb., o náležitostech žádosti o odnětí nebo omezení a o podrobnostech o ochraně pozemků určených k plnění funkcí lesa, tj. mimo jiné i souhlasem subjektu, který má právo hospodařit s majetkem státu (Lesy České republiky, s. p., Přemyslova 1106/19, Nový Hradec Králové, 50008 Hradec Králové IČ 42196451, LZ Židlochovice, Tyršova 1, 667 01 Židlochovice), který současně vykonává funkci odborného lesního hospodáře.

Platnost rozhodnutí o dočasném omezení využívání PUPFL zaniká podle ust. § 16 odst. 5 písm. a) lesního zákona uplynutím doby, na kterou bylo rozhodnutí vydáno. Případnou žádost o prodloužení doby platnosti rozhodnutí je nutno podat orgánu státní správy lesů, který rozhodnutí vydal, před uplynutím doby platnosti. K výše uvedeným pozemkům bylo vydáno rozhodnutí o dočasném omezení ve využívání č.j. ŽP/17095-07/1966-2006/Mar ze dne 20.08.2007. Doba platnosti dočasného omezení využívání PUPFL skončila dnem 31.12.2020.

Městský úřad dal v souladu s ust. § 36 odst. 1 a 3 správního řádu účastníkům řízení možnost, aby se před vydáním rozhodnutí vyjádřili k jeho podkladům a stanovil k tomu v souladu s ust. § 39 odst. 1 správního řádu přiměřenou lhůtu 5 dnů. Ve stanoveném termínu pro navrhování důkazů a jiných návrhů se žádný účastník nevyjádřil.

Za omezení využívání pozemků určených k plnění funkcí lesa lesní zákon nestanovuje předepsání poplatku. Na základě zhodnocení předložených podkladů dospěl správní orgán k závěru, že požadavek na dočasné omezení využívání části předmětných pozemků plnění funkcí lesa za účelem pokračování těžby ropy a plynu je ekonomicky a společensky důvodný a nebude mít další jiné negativní důsledky na plnění funkcí lesa.

Proto bylo rozhodnuto tak, jak je uvedeno ve výroku tohoto rozhodnutí.

Poučení

Proti tomuto rozhodnutí se lze podle § 81 odst. 1 správního řádu odvolat do 15 dnů ode dne jeho doručení ke Krajskému úřadu Jihomoravského kraje, odboru životního prostředí, Žerotínovo nám. 449/3, 601 82 Brno, a to podáním učiněným u oddělení životního prostředí Městského úřadu Slavkov u Brna, Palackého nám. 65, 684 01 Slavkov u Brna. Odvolání se podává v počtu 3 stejnopisů.

Referent oddělení životního prostředí
Městského úřadu Slavkov u Brna



Rozdělovník:

Účastníci správního řízení (podle § 27 odst. 1 správního řádu (doporučeně do vlastních rukou)):

- MND a. s., Úprkova 807/6, 695 01 Hodonín IČ 28483006 (DS)
- Lesy České republiky, s. p., Přemyslova 1106/19, Nový Hradec Králové, 500 08 Hradec Králové IČ 42196451 (DS)

MěÚ Slavkov u Brna, OŽP (spis 1x)

Příloha: č. 1 Plán rekultivace pozemků (plynovod Zd55-SPS Ždánice II)

Příloha č. 1 k rozhodnutí č. j.: SU/84541-20/1206-2021/Kam ze dne 01.02.2021

Plán rekultivace pozemků (plynovod Zd55-SPS Ždánice II)

Dotčené území (dočasně odňatá plocha plynovodu) bude rekultivována společností MND, a.s. podle následujícího postupu:

1. Skrývka biologicky aktivní zeminy a její uložení na deponia před zahájením vlastních stavebních prací
2. Prevence a eliminace potenciálně možných škod způsobených důsledkem stavby (poškození stromů, skladování materiálů na PUPFL, narušení půdního krytu mimo plochu staveniště apod.)
3. Po ukončení stavby provede investor srovnání pláně, na kterou rozprostře deponovanou biologicky aktivní zeminu (lesní půdu) a tuto plynule upraví do úrovně okolních částí lesních porostů
4. Lesní cesty a prostory využívané investorem pro účely stavby uvede investor do původního stavu

Termín ukončení technické rekultivace je totožný s termínem ukončení dočasného omezení využívání PUPFL, tj. do 31.12.2048

Doložka konverze na žádost do dokumentu v listinné podobě

Tento dokument v listinné podobě, který vznikl pod pořadovým číslem 612077_000851 převedením z dokumentu obsaženého v datové zprávě, skládajícího se z 4 listů, se shoduje s obsahem dokumentu, jehož převedením vznikl.

Autorizovanou konverzí dokumentu se nepotvrzuje správnost a pravdivost údajů obsažených v dokumentu a jejich soulad s právními předpisy.

Obsah předložené datové zprávy k provedení autorizované konverze byl ve shodě se záznamy Informačního systému datových schránek. Tato datová zpráva s číslem 868343675 byla systémem přenesena dne 02.02.2021 v 06:33:32. Platnost datové zprávy byla ověřena dne 04.02.2021 v 14:20:23. Datová zpráva byla opatřena elektronickou značkou, zaručenou elektronickou pečetí založenou na certifikátu pro elektronickou pečeť vydaném kvalifikovaným poskytovatelem služeb vytvářejících důvěru, nebo uznávanou elektronickou pečetí. Údaje o elektronické značce nebo pečetí: číslo certifikátu 01 52 A4 67, certifikát byl vydán PostSignum Qualified CA 4, Česká pošta, s.p. pro Informační systém datových schránek - produkční prostředí Ministerstvo vnitra České republiky. Elektronická značka nebo pečeť byla označena časovým razítkem. Datum a čas 02.02.2021 08:36:15, číslo kvalifikovaného časového razítka nebo kvalifikovaného elektronického časového razítka 01 40 71 A4, časové razítko bylo vydáno PostSignum Qualified CA 5, Česká pošta, s.p..

Odesílající datová schránka:

Název: Město Slavkov u Brna

Adresa: Palackého náměstí 65, 68401 Slavkov u Brna, CZ

ID datové schránky: zrvbwe4

Typ uživatele: Nejistěno

Vstupní dokument obsažený v datové zprávě byl podepsán vícenásobným kvalifikovaným elektronickým podpisem a platnost kvalifikovaného elektronického podpisu byla ověřena dne 04.02.2021 v 14:20:30. Kvalifikovaný elektronický podpis byl shledán platným (dokument nebyl změněn) a ověření platnosti kvalifikovaného certifikátu pro elektronický podpis bylo provedeno vůči zveřejněnému seznamu zneplatněných certifikátů vydanému k datu 04.02.2021 14:00:38. Údaje o kvalifikovaném elektronickém podpisu č. 1: číslo kvalifikovaného certifikátu pro elektronický podpis 01 53 7E CB, kvalifikovaný certifikát pro elektronický podpis byl vydán kvalifikovaným poskytovatelem služeb vytvářejících důvěru PostSignum Qualified CA 4, Česká pošta, s.p. pro podepisující osobu [REDAKCE] 200, Město Slavkov u Brna. Elektronický podpis nebyl označen časovým razítkem.

Vstupní dokument obsažený v datové zprávě byl označen samostatným kvalifikovaným časovým razítkem. Platnost kvalifikovaného časového razítka byla ověřena dne 04.02.2021 v 14:20:30. Údaje o časovém razítku č. 2: datum a čas 01.02.2021 12:47:00, číslo kvalifikovaného certifikátu pro časové razítko 01 40 71 A0, časové razítko bylo vydáno kvalifikovaným poskytovatelem PostSignum Qualified CA 5, Česká pošta, s.p..

Vystavil: Česká pošta, s.p.


Pracoviště: Bučovice

Česká pošta, s.p. dne 04.02.2021

Jméno, příjmení a podpis osoby, která autorizovanou konverzi dokumentu provedla:

[REDAKCE]

Otisk úředního razítka:



135644914-11112-210204142007

Poznámka:

Kontrolu této doložky lze provést v centrální evidenci doložek přístupné způsobem umožňujícím dálkový přístup na adrese <https://www.czechpoint.cz/overovacidolozky>.

Jedinečné číslo jednací	Druh, typ zásilky
Množství	

Městský úřad Bučovice
Odbor životního prostředí
Jiráskova 502, 685 01 Bučovice

Č.j. ŽP 865/07

SpZn. S-ŽP-LES 9/2007/SP

Bučovice 20.8.2007



Moravské naftové doly, a.s.
Úprkova 807/6
695 01 Hodonín

Toto rozhodnutí nabylo právní moci
dne 10.9.2007

Datum: 27.8.2007	PID: 1546/
Jedinečné číslo jednací: 1546/2007/141	
Množství: 5	Druh, typ zásilky: R-1466

Datum: 10.9.2007	PID: 1547/2007
Jedinečné číslo jednací: 1547/2007/141	
Množství: 5	Druh, typ zásilky: R-1466

Městský úřad v Bučovicích

dne 10.9.2007 podpis

ROZHODNUTÍ

o dočasném odnětí pozemků určených k plnění funkcí lesa

Účastníci řízení:

- Moravské naftové doly, a.s., Úprkova 807/6, 695 01 Hodonín
- Lesy České republiky, s. p., Přemyslova 1106, 501 68 Hradec Králové,
- týká se: Lesní správy Bučovice, Zámek 1, 685 01 Bučovice

Městský úřad Bučovice, odbor životního prostředí, jako orgán státní správy lesů příslušný, podle § 61 a §66 zákona č. 128/2000 Sb., o obcích, v platném znění, a § 47 odst. 1 písm. a)

a § 47 odst.1 písm. f) zákona č. 289/1995 Sb., o lesích a o změně a doplnění některých zákonů (lesní zákon), v platném znění,

žadatel: Moravské naftové doly, a.s., Úprkova 807/6, 695 01 Hodonín,

v souladu se zákonem č. 500/2004 Sb., správní řád,

1. povoluje, podle § 13 odst. 1 lesního zákona, pro trasu expedičního plynovodu ze střediska SPS Žd II na středisko SNS Ždánice na k.ú.Kloboučky

dočasné odnětí pozemků určených k plnění funkcí lesa

Vlastník:	Obec:	Katastrální území:	Sonda	Pozemek parcela číslo	Rozsah odnětí
Česká republika	Bučovice	Kloboučky	Trasa plynovodu	1959/7	0,0497 ha
Právo hospodařit Lesy České republiky, s.p.				1962/27	0,1252 ha
				1962/26	0,0014 ha
				1962/25	0,1696 ha
				1962/24	0,0011 ha
				1962/21	0,0106 ha
				1962/20	0,1474 ha
				1962/13	0,0034 ha
Celkem:					0,5084 ha

na dobu od 1.1.2008 do 31.12.2020

Označení pozemků je provedeno podle výpisu z katastru nemovitostí ze dne 27.5.2007. Pro určení části pozemku je směrodatný zákres na kopii snímku katastrální mapy připojené k rozhodnutí. Jedná se o prodloužení stávajícího odnětí.

2. schvaluje plán rekultivace, podle § 16 odst. 2 písm. c) lesního zákona, který je nedílnou přílohou tohoto rozhodnutí.

3. stanovuje, podle § 16 písm. f) lesního zákona, **následující podmínky**, za kterých se žadateli odnětí povoluje:

- dodržovat základní povinnosti ochrany pozemků určených k plnění funkcí lesa uvedené v § 13 lesního zákona,
- za hranicí dočasného odnětí pozemků určených k plnění funkcí lesa nebude umístěno zařízení staveniště ani nebude ukládán žádný materiál,
- provést pro rekultivační účely skrývku půdy z odlesněné plochy a uložit ji na místě dohodnutém s vlastníkem pozemku,
- práce provádět tak, aby nedošlo k poškození okolních lesních porostů,
- k pracím použít technologie minimalizující dopady na životní prostředí; v lesích použít jen stroje s biologicky odbouratelnými hydraulickými kapalinami,
- při vzniku případných škod na lese bezprostředně činit potřebná opatření k jejich minimalizaci,
- po ukončení stavby v termínu do 31.12.2020 provést rekultivaci dočasně odňatých pozemků podle schváleného plánu rekultivace a tyto pozemky protokolárně předat majiteli lesa tak, aby je mohl zalesnit,

4. stanovuje, podle § 17 odst. 1 lesního zákona, **poplatek za odnětí**:

žadatel: Moravské naftové doly, a.s., Úprkova 807/6, 695 01 Hodonín, IČ: 26288583

je povinen zaplatit

za dočasné odnětí částku **v roční výši** [redacted] (slovy: [redacted])

[redacted] která je po nabytí právní moci tohoto rozhodnutí splatná do 31. 12. každého roku v němž odnětí trvá,

u Celního úřadu Vyškov, Nádražní 7, 682 01 Vyškov, na účet č. **8758 – 47722641/710**,

konstantní symbol 1148, VS : 26288583

Z poplatku, podle § 17 odst. 4 lesního zákona, připadá:

v k.ú.Kloboučky

a) Státnímu fondu životního prostředí ve výši 60 %, to je [redacted]

b) Městu Bučovice, v jehož katastrálním území došlo k odnětí, 40 %, to je [redacted]

Výše poplatku v členění dle k.ú., příjemců a let:

k.ú.Kloboučky

Období:	Příjemce poplatku:		Celkem (Kč)
	Státní fond životního prostředí (Kč)	Město Bučovice (Kč)	
1/2008 - 12/2008			
1/2009 – 12/2009			
1/2010 – 12/2010			
1/2011 – 12/2011			
1/2012 – 12/2012			
1/2013 – 12/2013			
1/2014 – 12/2014			
1/2015 – 12/2015			
1/2016 – 12/2016			
1/2017 – 12/2017			
1/2018 – 12/2018			
1/2019 – 12/2019			
1/2020 – 12/2020			

O d ů v o d n ě n í :

Rozhodnutí o odnětí pozemků plnění funkcí lesa je výjimkou ze zákazu využívat tyto pozemky k jiným účelům.

Městskému úřadu Bučovice, odboru životního prostředí, byla dne 27.6.2007 doručena žádost společnosti Moravské naftové doly, a.s., Úprkova 807/6, 695 01 Hodonín, kterou žadatel navrhl vydání rozhodnutí podle § 16 odst. 1 lesního zákona o dočasném odnětí předmětných částí pozemků plnění funkcí lesa za účelem dalšího provozování expedičního plynovodu ze střediska SPS Žd II na středisko SNS Ždánice na k.ú.Kloboučky

Podáním ze dne 27.6.2007, navrhl žadatel Moravské naftové doly, a.s., Úprkova 807/6, 695 01 Hodonín vydání rozhodnutí podle § 16 odst. 1 lesního zákona o dočasném odnětí předmětných pozemků plnění funkcí lesa za účelem dalšího provozování expedičního plynovodu.

Žadatel doložil žádost náležitostmi podle vyhlášky č. 77/1996 Sb., o náležitostech žádosti o odnětí nebo omezení a o podrobnostech o ochraně pozemků určených plnění funkcí lesa:

1. podrobným zdůvodněním požadavku s uvedením údajů o uvažovaném použití pozemků určených plnění funkcí lesa,
2. údaji o celkovém rozsahu pozemků určených plnění funkcí lesa, jejichž zábor se předpokládá, podle způsobu záboru – dočasné odnětí pozemků jeho počátek a konec,
3. údaji o dotčených pozemcích určených k plnění funkcí lesa podle katastru, (obec, katastrální území, parcelní číslo, druh, výměra pozemku, údaje o vlastníkovi případně nájemci pozemku),
4. snímkem katastrální mapy s grafickým znázorněním požadovaného záboru, popřípadě geometrický plán,
5. údaji lesního hospodářského plánu o lesních porostech na dotčených pozemcích, včetně jejich zařazení do hospodářských souborů a kategorií lesa,

6. komplexním výpočtem náhrad škod na lesních porostech a předpoklad zvýšených provozních nákladů,
7. výpočtem poplatku za odnětí,
8. u dočasného záboru návrhem plánu rekultivace,
9. územním rozhodnutím - není nutné, jedná se o prodloužení odnětí,
10. vyjádřením vlastníka a nájemce dotčených pozemků určených plnění funkcí lesa,
11. vyjádřením odborného lesního hospodáře nebo právnické osoby pověřené touto funkcí.

S odnětím vyslovili souhlas všichni účastníci řízení, odborný lesní hospodář, (jakož i dotčené orgány státní správy).

Na základě zhodnocení předložených podkladů Městský úřad Bučovice dospěl k závěru, že požadavek na pokračování dočasného odnětí předmětných pozemků plnění funkcí lesa je ekonomicky a společensky důvodný. Prodloužení doby odnětí nebude mít další jiné negativní důsledky na plnění funkcí lesa.

Proto, za dodržení podmínek stanovených v tomto rozhodnutí, povolil Městský úřad Bučovice, podle § 13 odst. 1 lesního zákona, další provoz expedičního plynovodu ze střediska SPS Žď II na středisko SNS Ždánice na k.ú.Kloboučky.

Roční poplatek za dočasné odnětí správní orgán stanovil podle vzorce I. uvedeném v příloze k lesnímu zákonu:

$$OLP = PP \cdot CD \cdot f \text{ (Kč ha}^{-1}\text{)}$$

OLP - poplatek za odnětí lesních pozemků,

PP - průměrná roční potenciální produkce lesů v ČR = $6,3 \text{ m}^3 \text{ ha}^{-1}$,

CD - průměrná cena dřeva na odvozním místě pro rok 2007 = $\blacksquare \text{ Kč/m}^3$,

f - faktor ekologické váhy lesa – les hospodářský = 1,4

k.ú.Kloboučky

OLP = \blacksquare

P o u č e n í :

Proti tomuto rozhodnutí se lze, podle § 81 odst. 1 správního řádu, odvolat do 15 dnů ode dne jeho doručení ke Krajskému úřadu Jihomoravského kraje, podáním učiněným u zdejšího odboru životního prostředí Městského úřadu Bučovice.

\blacksquare
úředně oprávněná osoba na úseku
lesního hospodářství



MĚSTSKÝ ÚŘAD BUČOVICE

Odbor životního prostředí a stavebního úřadu

Váš dopis zn:

Ze dne:

Číslo jednací: MUB/OŽP-3180/2021 spu

Spisová zn.: OŽP-439/2021-spu

Počet listů/příloh:



mubuvp21v001cv

Doporučeně/E-mailem/DS

Vyřizuje:

Telefon/mobil:

E-mail:



dle rozdělovníku



Toto rozhodnutí nabylo právní moci
dne 6.2.2021

Městský úřad
dne 6.2.2021 po

Datum: 20.01.2021

ROZHODNUTÍ

o odnětí pozemků plnění funkcí lesa

Městský úřad Bučovice, odbor životního prostředí, jako orgán státní správy lesů příslušný podle § 61 a § 66 zákona č.128/2000 Sb., o obcích, v platném znění, a § 48 odst. 1 písm. d) zákona č. 289/1995 Sb., o lesích a o změně a doplnění některých zákonů (lesní zákon), v platném znění,

žadateli: MND a.s., Úprkova 807/6, 695 01 Hodonín,

v souladu se zákonem č. 500/2004 Sb., zákon správní řád, v platném znění (dále jen „správní řád“),

1. povoluje změnu podmínek původního rozhodnutí č.j. ŽP 865/07 o dočasném odnětí - prodloužení doby dočasného odnětí podle § 13 odst. 1 lesního zákona, za účelem dalšího provozování trasy plynovodu ze střediska SPS Žd II,

prodloužení dočasného odnětí pozemků plnění funkcí lesa

vlastník	obec	Katastrální území	sonda	Pozemek p.č.	Rozsah odnětí v ha
Česká republika, právo hospodařit Lesy České republiky s.p.	Bučovice	Kloboučky	Trasa plynovodu Ze střediska SPS Žd II	1959/7	0,0497
				1962/27	0,1252
				1962/26	0,0014
				1962/25	0,1696
				1962/24	0,0011
				1962/21	0,0106
				1962/20	0,1474
				1962/13	0,0034
Celkem:					0,5084



na dobu od 01.01.2021 do 31.12.2048

Označení pozemků je provedeno podle aktuálního výpisu z katastru nemovitostí opatřeného elektronickým přístupem. Pro určení jednotlivých částí pozemků je směrodatný zákres na kopii snímku katastrální mapy, který je nedílnou součástí tohoto rozhodnutí.

2. schvaluje plán rekultivace, podle § 16 odst. 2 písm. c) lesního zákona, který je nedílnou přílohou tohoto rozhodnutí.

3. stanovuje, podle § 16 odst. 2 písm. d), f) lesního zákona, **následující podmínky**, za kterých se žadateli odnětí povoluje:

- dodržovat základní povinnosti ochrany pozemků určených k plnění funkcí lesa uvedené v § 13 lesního zákona,
- před zahájením odlesnění řádně vytyčit a vyznačit hranice pozemků nebo jejich částí odňatých plnění funkcí lesa,
- za hranicí trvalého a dočasného odnětí pozemků určených k plnění funkcí lesa nebude umístěno zařízení staveniště ani nebude ukládán žádný materiál,
- práce provádět tak, aby nedošlo k poškození okolních lesních porostů,
- k pracím použít technologie minimalizující dopady na životní prostředí; v lesích použít jen stroje s biologicky odbouratelnými hydraulickými kapalinami,
- při vzniku případných škod na lese bezprostředně činit potřebná opatření k jejich minimalizaci,
- po ukončení stavby v termínu do 31.12.2045 provést rekultivaci dočasně odňatých pozemků podle schváleného plánu rekultivace a tyto pozemky protokolárně předat majiteli lesa tak, aby je mohl zalesnit,
- pozemky nebo jejich části s dočasným omezením ve využívání pro plnění funkcí lesa před uplynutím stanovené doby uvést do původního stavu, provést potřebné úpravy případně rekultivaci a protokolárně předat vlastníkovi, tak aby je mohl bez dalších opatření opět zalesnit.

4. stanovuje, podle § 17 odst. 1 (a § 18 odst. 1) lesního zákona, **poplatek za odnětí**:

žadatel: MND a.s., Úprkova 807/6, 695 01 Hodonín, IČ: 28483006, DIČ: CZ28482003
je povinen zaplatit za dočasné odnětí (dle údajů v původním rozhodnutí č.j.ŽP-865/07 ze dne 20.08.2007)

v k.ú. Kloboučky částku v roční výši [REDACTED]

kteřá je po nabytí právní moci tohoto rozhodnutí splatná do 31. 12. každého roku v němž odnětí trvá,

u Celního úřadu pro Jihomoravský kraj, Koliště 17, 602 00 Brno,
na účet č. 8758-17721621/0710,

variabilní symbol – u právnických osob: IČ / u fyzických osob: rodné číslo (bez lomítka).

Z poplatku, podle § 14 odst. 4 lesního zákona, připadá:

v k.ú.Kloboučky

- a) Státnímu fondu životního prostředí částka ve výši 60 %, to je ██████████
- b) Městu Bučovice, v jehož katastrálním území došlo k odnětí, 40 %, to je ██████████

Výše poplatku v k.ú. Kloboučky v členění podle příjemců a let:

Období:	Příjemce poplatku:		Celkem (Kč)
	Státní fond životního prostředí (Kč)	Město Bučovice (Kč)	
1/2021 – 12/2021			
1/2022 – 12/2022			
1/2023 – 12/2023			
1/2024 – 12/2024			
1/2025 – 12/2025			
1/2026 – 12/2026			
1/2027 – 12/2027			
1/2028 – 12/2028			
1/2029 – 12/2029			
1/2030 – 12/2030			
1/2031 – 12/2031			
1/2032 – 12/2032			
1/2033 – 12/2033			
1/2034 – 12/2034			
1/2035 – 12/2035			
1/2036 – 12/2036			
1/2037 – 12/2037			
1/2038 – 12/2038			
1/2039 – 12/2039			
1/2040 – 12/2040			
1/2041 – 12/2041			
1/2042 – 12/2042			
1/2043 – 12/2043			
1/2044 – 12/2044			
1/2045 – 12/2045			
1/2046 -12/2046			
1/2047 – 12/2047			
1/2048 – 12/2048			

Účastníci řízení dle § 27 odst. 1 správního řádu:

- MND a.s., Úprkova 807/6, 695 01 Hodonín, IČ: 28483006
- Lesy České republiky, s. p., Přemyslova 1106, 501 68 Hradec Králové, IČ: 42196451
- týká se: Lesní závod Židlochovice, Tyršova 1, 667 01 Židlochovice.

Odůvodnění:

Rozhodnutí o odnětí pozemků plnění funkcí lesa je výjimkou ze zákazu využívat tyto pozemky k jiným účelům.

Podáním ze dne 21.12.2020 požádal žadatel MND a.s. Úprkova 807/6, 695 01 Hodonín o změnu podmínek původního rozhodnutí Č.j. ŽP 865/07 ze dne 20.08.2007 – prodloužení doby dočasného odnětí do 31.12.2048 .Vydání rozhodnutí podle §16 odst.1 lesního zákona o dočasném odnětí předmětných pozemků plnění funkcí lesa za účelem prodloužení odnětí pro sondy expediční plynovod ze střediska SPS Žd II) . Žádost doložil náležitostmi podle vyhlášky č.77/1996 Sb., o náležitostech žádosti o odnětí nebo omezení a o podrobnostech o ochraně pozemků určených k plnění funkcí lesa:

1. podrobným zdůvodněním požadavku s uvedením údajů o uvažovaném použití pozemků určených plnění funkcí lesa,
2. údaji o celkovém rozsahu pozemků určených plnění funkcí lesa, jejichž zábor se předpokládá, podle způsobu záboru – u dočasného dotčení pozemků jeho počátek a konec,
3. údaji o dotčených pozemcích určených k plnění funkcí lesa podle katastru, (obec, katastrální území, parcelní číslo, druh, výměra pozemku, údaje o vlastníkovi případně nájemci pozemku),
4. snímkem katastrální mapy s grafickým znázorněním požadovaného záboru, popřípadě geometrický plán,
5. údaji lesního hospodářského plánu nebo lesní hospodářské osnovy o lesních porostech na dotčených pozemcích, včetně jejich zařazení do hospodářských souborů a kategorií lesa,
6. komplexním výpočtem náhrad škod na lesních porostech a předpoklad zvýšených provozních nákladů,
7. výpočtem poplatku za odnětí,
8. u dočasného záboru návrhem plánu rekultivace, pokud je nezbytný,
9. stanovisky dotčených orgánů státní správy v případě, že se územní rozhodnutí nevydává, popřípadě se slučuje územní a stavební řízení,
10. souhlasným vyjádřením vlastníka a nájemce dotčených pozemků určených plnění funkcí lesa,
11. souhlasným vyjádřením odborného lesního hospodáře nebo právnické osoby pověřené touto funkcí.

Dnem obdržení žádosti bylo, dle ustanovení § 44 odst. 1 zákona č. 500/2004 Sb., správní řád, na návrh MND a.s.,Úprkova 807/6, 695 01 Hodonín, zahájeno správní řízení v dané věci dle ustanovení § 13 odst. 1 zákona č. 289/1995 Sb., o lesích a o změně a doplnění některých zákonů, v platném znění (lesní zákon).

Účastníci řízení s vydáním rozhodnutí o dočasném odnětí souhlasí, jejich podmínky jsou zpracovány do rozhodnutí.

Na základě zhodnocení předložených podkladů Městský úřad Bučovice, odbor životního prostředí dospěl k závěru, že požadavek na pokračování dočasného odnětí předmětných pozemků plnění funkcí lesa je ekonomicky a společensky důvodný. Prodloužení doby odnětí nebude mít další jiné negativní důsledky na plnění funkcí lesa.

Proto, za dodržení podmínek stanovených v tomto rozhodnutí, podle ustanovení § 16 odst. 2 lesního zákona, povolil Městský úřad Bučovice, odbor životního prostředí a

stavebního úřadu, podle § 13 odst. 1 lesního zákona, pro další provoz plynovodu ze střediska SPS Žd II, následnou rekultivaci, dočasnou výjimku ze zákazu využívat předmětné lesní pozemky k jiným účelům.

Roční poplatek za dočasné odnětí správní orgán stanovil (dle původního rozhodnutí) podle vzorce I. uvedeném v příloze k lesnímu zákonu:

$$OLP = PP \cdot CD \cdot f \text{ (Kč.ha}^{-1}\text{)}$$

OLP - poplatek za odnětí lesních pozemků,

PP - průměrná roční potenciální produkce lesů v ČR = $6,3 \text{ m}^3 \text{ ha}^{-1}$,

CD - průměrná cena dřeva na odvozním místě pro rok 2007 = $\text{■} \text{ Kč/m}^3$,

f - faktor ekologické váhy lesa – les hospodářský 10 = 1,40

k.ú. Nevojice

OLP = ■

Poučení:

Proti tomuto rozhodnutí se lze, podle § 81 odst. 1 správního řádu, odvolat do 15 dnů ode dne jeho doručení ke Krajskému úřadu Jihomoravského kraje, a to podáním učiněným u Městského úřadu Bučovice, odboru životního prostředí a stavebního úřadu, Jiráskova 502, 685 01 Bučovice.

■
vedoucí odboru

Rozdělovník

Spis OŽP- 439/2021-spu

Lesy České republiky, s.p. , Přemyslova č. p. 1106/19, Nový Hradec Králové, 50008 Hradec Králové 8., týká se: Lesní závod Židlochovice, Tyršova 1, 667 01 Židlochovice.

MND a.s., Úprkova č. p. 807/6, 69501 Hodonín 1

Za správnost vyhotovení: ■



MĚSTSKÝ ÚŘAD BUČOVICE

Odbor životního prostředí a stavebního úřadu


Váš dopis zn:
Ze dne:
Číslo jednací: MUB/OŽP-6136/2021 spu
Spisová zn.: OŽP-1497/2021-spu
Počet listů/příloh:



mubuvp21v002fs

Doporučeně/E-mailem/DS

Vyřizuje:
Telefon/mobil:
E-mail:



dle rozdělovníku



Datum: 15.02.2021

Toto rozhodnutí nabylo právní moci
dne 4.3.2021
Městský úřad v Bučovicích
dne 4.3.2021 podpis [redacted]

ROZHODNUTÍ

o odnětí pozemků plnění funkcí lesa

Městský úřad Bučovice, odbor životního prostředí, jako orgán státní správy lesů příslušný podle § 61 a § 66 zákona č.128/2000 Sb., o obcích, v platném znění, a § 48 odst. 1 písm. d) zákona č. 289/1995 Sb., o lesích a o změně a doplnění některých zákonů (lesní zákon), v platném znění,

žadatel: MND a.s., Úprkova 807/6, 695 01 Hodonín,

v souladu se zákonem č. 500/2004 Sb., zákon správní řád, v platném znění (dále jen „správní řád“),

1. povoluje dočasné odnětí podle § 13 odst. 1 lesního zákona, za účelem provozování trasy plynovodu ze střediska SPS Žd II,

prodloužení dočasného odnětí pozemků plnění funkcí lesa

vlastník	obec	Katastrální území	sonda	Pozemek p.č.	Rozsah odnětí v ha
Česká republika, právo hospodařit Lesy České republiky s.p.	Bučovice	Kloboučky	Trasa plynovodu SPS Ždánice II	1962/15	0,0260
				1962/17	0,0013
Celkem:					0,0273

na dobu od 01.03.2021 do 31.12.2048



Označení pozemků je provedeno podle aktuálního výpisu z katastru nemovitostí opatřeného elektronickým přístupem. Pro určení jednotlivých částí pozemků je směrodatný zákres na kopii snímku katastrální mapy, který je nedílnou součástí tohoto rozhodnutí.

2. schvaluje plán rekultivace, podle § 16 odst. 2 písm. c) lesního zákona, který je nedílnou přílohou tohoto rozhodnutí.

3. stanovuje, podle § 16 odst. 2 písm. d), f) lesního zákona, **následující podmínky**, za kterých se žadateli odnětí povoluje:

- dodržovat základní povinnosti ochrany pozemků určených k plnění funkcí lesa uvedené v § 13 lesního zákona,
- před zahájením odlesnění řádně vytyčit a vyznačit hranice pozemků nebo jejich částí odňatých plnění funkcí lesa,
- za hranicí trvalého a dočasného odnětí pozemků určených k plnění funkcí lesa nebude umístěno zařízení staveniště ani nebude ukládán žádný materiál,
- práce provádět tak, aby nedošlo k poškození okolních lesních porostů,
- k pracím použít technologie minimalizující dopady na životní prostředí; v lesích použít jen stroje s biologicky odbouratelnými hydraulickými kapalinami,
- při vzniku případných škod na lese bezprostředně činit potřebná opatření k jejich minimalizaci,
- po ukončení stavby v termínu do 31.12.2048 provést rekultivaci dočasně odňatých pozemků podle schváleného plánu rekultivace a tyto pozemky protokolárně předat majiteli lesa tak, aby je mohl zalesnit,
- pozemky nebo jejich části s dočasným omezením ve využívání pro plnění funkcí lesa před uplynutím stanovené doby uvést do původního stavu, provést potřebné úpravy případně rekultivaci a protokolárně předat vlastníkovi, tak aby je mohl bez dalších opatření opět zalesnit.

4. stanovuje, podle § 17 odst. 1 (a § 18 odst. 1) lesního zákona, **poplatek za odnětí**:

žadatel: MND a.s., Úprkova 807/6, 695 01 Hodonín, IČ: 28483006, DIČ: CZ28482003
je povinen zaplatit za dočasné odnětí

v k.ú. Kloboučky částku v roční výši [REDAKCE]

kteřá je po nabytí právní moci tohoto rozhodnutí splatná do 31. 12. každého roku v němž odnětí trvá,

u Celního úřadu pro Jihomoravský kraj, Koliště 17, 602 00 Brno,
na účet č. 8758-17721621/0710,

variabilní symbol – u právnických osob: IČ / u fyzických osob: rodné číslo (bez lomítka).

Z poplatku, podle § 14 odst. 4 lesního zákona, připadá:

v k.ú. Kloboučky

a) Státnímu fondu životního prostředí částka ve výši 60 %, to je [REDAKCE]

b) Městu Bučovice, v jehož katastrálním území došlo k odnětí, 40 %, to je [REDAKCE]

Výše poplatku v k.ú. Kloboučky v členění podle příjemců a let:

Období:	Příjemce poplatku:		Celkem (Kč)
	Státní fond životního prostředí (Kč)	Město Bučovice (Kč)	
3/2021 – 12/2021			
1/2022 – 12/2022			
1/2023 – 12/2023			
1/2024 – 12/2024			
1/2025 – 12/2025			
1/2026 – 12/2026			
1/2027 – 12/2027			
1/2028 – 12/2028			
1/2029 – 12/2029			
1/2030 – 12/2030			
1/2031 – 12/2031			
1/2032 – 12/2032			
1/2034 – 12/2034			
1/2035 – 12/2035			
1/2036 – 12/2036			
1/2037 – 12/2037			
1/2038 – 12/2038			
1/2039 – 12/2039			
1/2040 – 12/2040			
1/2041 – 12/2041			
1/2042 – 12/2042			
1/2043 – 12/2043			
1/2044 – 12/2044			
1/2045 – 12/2045			
1/2046 -12/2046			
1/2047 – 12/2047			
1/2048 – 12/2048			

Účastníci řízení dle § 27 odst. 1 správního řádu:

- MND a.s., Úprkova 807/6, 695 01 Hodonín, IČ: 28483006
- Lesy České republiky, s. p., Přemyslova 1106, 501 68 Hradec Králové, IČ: 42196451
- týká se: Lesní závod Židlochovice, Tyršova 1, 667 01 Židlochovice.

O d ů v o d n ě n í :

Rozhodnutí o odnětí pozemků plnění funkcí lesa je výjimkou ze zákazu využívat tyto pozemky k jiným účelům.

Podáním ze dne 25.01.2021 požádal žadatel MND a.s. Úprkova 807/6, 695 01 Hodonín o dočasné odnětí PUPFL -vydání rozhodnutí podle §16 odst.1 lesního zákona o dočasném odnětí předmětných pozemků plnění funkcí lesa pro trasu plynovodu ze střediska SPS Ždánice II . Žádost doložil náležitostmi podle vyhlášky č.77/1996 Sb., o náležitostech žádosti o odnětí nebo omezení a o podrobnostech o ochraně pozemků určených k plnění funkcí lesa:

1. podrobným zdůvodněním požadavku s uvedením údajů o uvažovaném použití pozemků určených plnění funkcí lesa,
2. údaji o celkovém rozsahu pozemků určených plnění funkcí lesa, jejichž zábor se předpokládá, podle způsobu záboru – u dočasného dotčení pozemků jeho počátek a konec,
3. údaji o dotčených pozemcích určených k plnění funkcí lesa podle katastru, (obec, katastrální území, parcelní číslo, druh, výměra pozemku, údaje o vlastníkovi případně nájemci pozemku),
4. snímkem katastrální mapy s grafickým znázorněním požadovaného záboru, popřípadě geometrický plán,
5. údaji lesního hospodářského plánu nebo lesní hospodářské osnovy o lesních porostech na dotčených pozemcích, včetně jejich zařazení do hospodářských souborů a kategorií lesa,
6. komplexním výpočtem náhrad škod na lesních porostech a předpoklad zvýšených provozních nákladů,
7. výpočtem poplatku za odnětí,
8. u dočasného záboru návrhem plánu rekultivace, pokud je nezbytný,
9. stanovisky dotčených orgánů státní správy v případě, že se územní rozhodnutí nevydává, popřípadě se slučuje územní a stavební řízení,
10. souhlasným vyjádřením vlastníka a nájemce dotčených pozemků určených plnění funkcí lesa,
11. souhlasným vyjádřením odborného lesního hospodáře nebo právnické osoby pověřené touto funkcí.

Dnem obdržení žádosti bylo, dle ustanovení § 44 odst. 1 zákona č. 500/2004 Sb., správní řád, na návrh MND a.s., Úprkova 807/6, 695 01 Hodonín, zahájeno správní řízení v dané věci dle ustanovení § 13 odst. 1 zákona č. 289/1995 Sb., o lesích a o změně a doplnění některých zákonů, v platném znění (lesní zákon).

Účastníci řízení s vydáním rozhodnutí o dočasném odnětí souhlasí, jejich podmínky jsou zpracovány do rozhodnutí.

Na základě zhodnocení předložených podkladů Městský úřad Bučovice, odbor životního prostředí dospěl k závěru, že požadavek na pokračování dočasného odnětí předmětných pozemků plnění funkcí lesa je ekonomicky a společensky důvodný. Prodloužení doby odnětí nebude mít další jiné negativní důsledky na plnění funkcí lesa.

Proto, za dodržení podmínek stanovených v tomto rozhodnutí, podle ustanovení § 16 odst. 2 lesního zákona, povolil Městský úřad Bučovice, odbor životního prostředí a stavebního úřadu, podle § 13 odst. 1 lesního zákona, pro další provoz plynovodu ze střediska SPS Žd II, následnou rekultivaci, dočasnou výjimku ze zákazu využívat předmětné lesní pozemky k jiným účelům.

Roční poplatek za dočasné odnětí správní orgán stanovil podle vzorce I. uvedeném v příloze k lesnímu zákonu:

$$OLP = PP \cdot CD \cdot f \text{ (Kč.ha}^{-1}\text{)}$$

OLP - poplatek za odnětí lesních pozemků,

PP - průměrná roční potenciální produkce lesů v ČR = $6,3 \text{ m}^3 \text{ ha}^{-1}$,

CD - průměrná cena dřeva na odvozním místě pro rok 2021 = [REDACTED]


f - faktor ekologické váhy lesa – les hospodářský 10 = 1,40

k.ú. Kloboučky

OLP = [REDACTED]

Poučení:

Proti tomuto rozhodnutí se lze, podle § 81 odst. 1 správního řádu, odvolat do 15 dnů ode dne jeho doručení ke Krajskému úřadu Jihomoravského kraje, a to podáním učiněným u Městského úřadu Bučovice, odboru životního prostředí a stavebního úřadu, Jiráskova 502, 685 01 Bučovice.



[REDACTED]

vedoucí odboru

Rozdělovník

Spis OŽP- 1497/2021-spu

Lesy České republiky, s.p., Přemyslova č. p. 1106/19, Nový Hradec Králové, 50008 Hradec Králové 8., týká se: Lesní závod Židlochovice, Tyršova 1, 667 01 Židlochovice.

MND a.s., Úprkova č. p. 807/6, 69501 Hodonín 1

Za správnost vyhotovení: [REDACTED]

Městský úřad Kyjov
odbor životního prostředí

Masarykovo nám. 30, 697 22 Kyjov, pracoviště Masarykovo nám. 1
tel. 518/697 559, e-mail: p.pokorak@mukyjov.cz

Městský úřad Kyjov	
Toto rozhodnutí nabylo právní moci	
dne 26.2.2008	
a je vykonatelné dne 26.2.2008	
dne 6.3.2008	podpis [redacted]
- 3 -	

Č.j.: OŽP/9553/07/401-13
spis. značka: OŽP/9553/07/401
ukládací znak: 221.1.5
skart. znak: A/5
Vyřizuje: [redacted]

Kyjov 4. ledna 2008

ROZHODNUTÍ

Datum: 9.1.2008	PID: 46/2008
Jedinečné číslo jednací: 46/2008/14	
Množství: 2	Druh, typ zásilky: R-13/08

Účastníci řízení:

Městský úřad Kyjov, odbor životního prostředí, jako orgán státní správy lesů, příslušný podle ust. § 66 odst. 1 zákona č. 128/2000 Sb., o obcích, v platném znění, dle ust. § 48 odst. 1 písm. d) zákona č. 289/1995 Sb., o lesích a o změně a doplnění některých zákonů (lesní zákon), v souladu se zákonem č. 500/2004 Sb., správní řád,

1. povoluje

podle ustanovení § 13 odst. 1 lesního zákona

**dočasné omezení ve využívání pozemků
plnění funkcí lesa**

od nabytí právní moci tohoto rozhodnutí do 31. 12. 2020

na části pozemků:

- p.č. KN 2640/1 v k.ú. Ždánice o výměře 0,2552 ha
- p.č. KN 2640/6 v k.ú. Ždánice o výměře 0,0048 ha
- p.č. KN 2640/7 v k.ú. Ždánice o výměře 0,0183 ha
- p.č. KN 2640/8 v k.ú. Ždánice o výměře 0,0080 ha
- p.č. KN 2640/9 v k.ú. Ždánice o výměře 0,0195 ha
- p.č. KN 2633/1 v k.ú. Ždánice o výměře 0,0457 ha
- p.č. KN 2633/2 v k.ú. Ždánice o výměře 0,0436 ha
- p.č. KN 2633/3 v k.ú. Ždánice o výměře 0,0237 ha
- p.č. KN 2633/4 v k.ú. Ždánice o výměře 0,0166 ha
- p.č. KN 2632 v k.ú. Ždánice o výměře 0,0023 ha

Strana 1 (celkem 4)

Rozhodnutí o dočasném omezení pozemků plnění funkcí lesa

p.č. KN 2631 v k.ú. Ždánice o výměře 0,2241 ha
p.č. KN 2635 v k.ú. Ždánice o výměře 0,0835 ha
p.č. KN 2629 v k.ú. Ždánice o výměře 0,0017 ha
p.č. KN 2627 v k.ú. Ždánice o výměře 0,0258 ha
p.č. KN 2626 v k.ú. Ždánice o výměře 0,0096 ha
p.č. KN 2628/1 v k.ú. Ždánice o výměře 0,1102 ha
p.č. KN 2636 v k.ú. Ždánice o výměře 0,0042 ha

žadateli, tj. firmě **Moravské naftové doly, a.s., Úprkova 807/6, 695 01 Hodonín (IČ: 26288583)** pro trasu plynovodu k sondě Ždánice 6.

Dočasně, a to od 1. 1. 2008 do 31. 12. 2020 se omezují ve využívání části pozemků p.č. KN 2640/1, 2640/6, 2640/7, 2640/8, 2640/9, 2633/1, 2633/2, 2633/3, 2633/4, 2632, 2631, 2635, 2629, 2627, 2626, 2628/1, 2636 vše v k.ú. Ždánice o celkové výměře 0,8968 ha.

Vlastníkem pozemků p.č. KN 2640/1, 2633/1, 2632, 2631, 2635, 2629, 2627, 2626, 2628/1, 2636 jsou Lesy České republiky, s.p., Přemyslova 1106/19, 501 68 Hradec Králové (LČR, s.p., LS Bučovice, Zámek 1, 685 01 Bučovice), vlastníky pozemku p.č. KN 2640/6 jsou [redacted] a p. [redacted], vlastníkem pozemku p.č. KN 2640/7 je [redacted], vlastníkem pozemku p.č. KN 2640/8 není znám, vlastníkem pozemku p.č. KN 2640/9 je pí. [redacted] vlastníkem pozemku p.č. KN 2633/2 je [redacted] vlastníkem pozemku p.č. KN 2633/3 je [redacted] vlastníkem pozemků p.č. KN 2633/4 je Město Ždánice, Městečko 787, 696 32 Ždánice (vše v k.ú. Ždánice).

2. stanovuje

podle ustanovení § 16 odst. 2 písm. f) lesního zákona žadateli tyto

podmínky v zájmu ochrany pozemků určených k plnění funkcí lesa:

- a) dodržovat základní povinnosti ochrany pozemků určených k plnění funkcí lesa uvedené v § 13 lesního zákona,
- b) řádně vytyčit a označit hranice pozemků nebo jejich částí omezených ve využívání plnění funkcí lesa,
- c) za hranicí dočasného omezení ve využívání pozemků určených k plnění funkcí lesa nebude umístěno žádné zařízení ani nebude ukládán žádný materiál,
- d) případné činnosti provádět tak, aby nedošlo k poškození okolních lesních porostů s využitím technologií minimalizující dopady na životní prostředí,
- e) při vzniku případných škod na lese bezprostředně činit potřebná opatření k jejich minimalizaci,
- f) respektovat vyjádření LČR, s.p., LS Bučovice, Zámek 1, 685 01 Bučovice k dočasnému omezení PUPFL č.j.: 388/2007/141/84/751 ze dne 19. 6. 2007.
- g) v termínu do **30. 6. 2020** (pokud nebude před uplynutím doby dočasného omezení podána žádost o prodloužení omezení ve využívání PUPFL) předložit plán rekultivace, a v termínu do **31. 12. 2020** provést rekultivaci částí dotčených pozemků dle vyhlášky č. 77/1996 Sb., o náležitostech žádosti o odnětí nebo omezení a podrobnostech o ochraně pozemků určených k plnění funkcí lesa.

Vzhledem k tomu, že MěÚ Kyjov, OŽP není znám vlastníkem pozemku p.č. KN 2640/8 v k.ú. Ždánice, oznamuje se současně dle ust. § 25 správního řádu formou veřejné vyhlášky pod č.j.: OŽP/9553/07/401-12 ze 4. 1. 2008 možnost převzetí písemnosti (rozhodnutí č.j.: OŽP/9553/07/401-13 ze 4. 1. 2008) vlastníkem pozemku p.č. KN 2640/8 v k.ú. Ždánice.

Veřejná vyhláška bude vyvěšena na úřední desce (také způsobem umožňujícím dálkový přístup) po dobu 15-ti dnů. Patnáctým dnem se písemnost považuje za doručenu.

O d ů v o d n ě n í

Rozhodnutí o omezení ve využívání pozemků plnění funkcí lesa je výjimkou ze zákazu využívat tyto pozemky k jiným účelům (ustanovení § 13 odst. 1 lesního zákona).

Podáním ze dne 18. 7. 2007, čímž bylo dle ustanovení § 44 správního řádu zahájeno řízení o žádosti, navrhla firma Moravské naftové doly, a.s., Úprkova 807/6, 695 01 Hodonín (IČ: 26288583) vydání rozhodnutí o dočasném omezení pozemků plnění funkcí lesa na části pozemků p.č. KN 2640/1, 2640/6, 2640/7, 2640/8, 2640/9, 2633/1, 2633/2, 2633/3, 2633/4, 2632, 2631, 2635, 2629, 2627, 2626, 2628/1, 2636 vše v k.ú. Ždánice o celkové výměře 0,8968 ha pro trasu plynovodu k sondě Ždánice 6.

Vlastníkem pozemků p.č. KN 2640/1, 2633/1, 2632, 2631, 2635, 2629, 2627, 2626, 2628/1, 2636 jsou Lesy České republiky, s.p., Přemyslova 1106/19, 501 68 Hradec Králové (LČR, s.p., LS Bučovice, Zámek 1, 685 01 Bučovice), vlastníky pozemku p.č. KN 2640/6 jsou

Brno, vlastníkem pozemku p.č. KN 2640/7 je
vlastník pozemku p.č. KN 2640/8 není znám, vlastníkem pozemku p.č. KN 2640/9 je pí.
vlastníkem pozemku p.č. KN 2633/2 je
vlastníkem pozemku p.č. KN 2633/3 je
vlastníkem pozemků p.č. KN 2633/4 je Město Ždánice, Městečko 787, 696 32 Ždánice (vše v k.ú. Ždánice).

Žádost o dočasné omezení PUPFL byla doložena všemi náležitostmi podle vyhlášky č. 77/1996 Sb., o náležitostech žádosti o odnětí nebo omezení a o podrobnostech o ochraně pozemků určených k plnění funkcí lesa, tj. mimo jiné i souhlasem subjektu, který má právo hospodařit s majetkem státu (Lesy České republiky, s.p., Přemyslova 1106/19, 501 68 Nový Hradec Králové (LČR, s.p., LS Bučovice, Zámek 1, 685 01 Bučovice)) a současně vykonává funkci odborného lesního hospodáře. Dle tohoto vyjádření nemají LČR, s.p., LS Bučovice námitek proti dočasnému omezení PUPFL.

Správní orgán oznámil účastníkům řízení zahájení správního řízení pod. č.j.: OŽP/9553/07/401-8 ze dne 7. července 2007 a současně usnesením stanovil účastníkům správního řízení lhůtu 15-ti dnů ode dne doručení pro navrhování důkazů. Ve stanovené době nebyly předloženy žádné důkazy a nebyly učiněny jiné návrhy.

V průběhu správního řízení bylo zjištěno, že vlastník pozemku p.č. KN 2640/8 v k.ú. Ždánice zemřel. Žadatel o vydání rozhodnutí ve věci dočasného omezení PUPFL byl vyzván k doložení vyjádření vlastníka výše uvedeného pozemku, příp. k doložení usnesení o dědictví, resp. doložení okruhu zákonných dědiců.

MěÚ Kyjov, OŽP následně obdržel od podatele stanovisko týkající se vlastníka pozemku p.č. KN 2640/8 v k.ú. Ždánice.


Vzhledem k tomu, že správnímu orgánu není znám vlastník pozemku p.č. KN 2640/8 v k.ú. Ždánice, oznamuje se současně dle ust. § 25 správního řádu formou veřejné vyhlášky pod č.j.: OŽP/9553/07/401-12 ze 4. 1. 2008 možnost převzetí písemnosti (rozhodnutí č.j.: OŽP/9553/07/401-13 ze 4. 1. 2008 ve věci dočasného omezení PUPFL) vlastníkem pozemku p.č. KN 2640/8 v k.ú. Ždánice. Veřejná vyhláška bude vyvěšena na úřední desce (i způsobem umožňujícím dálkový přístup) po dobu 15-ti dnů. Patnáctým dnem se písemnost považuje za doručenu.

Platnost rozhodnutí o dočasném omezení PUPFL zaniká podle ustanovení § 16 odst. 5 písm. a) lesního zákona uplynutím doby, na kterou bylo rozhodnutí vydáno. Případnou žádost o prodloužení doby platnosti rozhodnutí je nutno podat orgánu státní správy lesů, který rozhodnutí vydal, před uplynutím doby platnosti.

Na základě zhodnocení předložených podkladů a dle místního šetření dospěl Městský úřad Kyjov, odbor životního prostředí k závěru, že požadavek na dočasné omezení části pozemků plnění funkcí lesa pro trasu plynovodu k sondě Ždánice 6, který je mimo jiné i zájmem veřejným, je ekonomicky a společensky důvodný a nebude mít další jiné negativní důsledky na plnění funkcí lesa.

Poučení

Proti tomuto rozhodnutí může účastník řízení podat podle ustanovení § 81 odst. 1 správního řádu odvolání, ve kterém se uvede v jakém rozsahu se rozhodnutí napadá a dále namítavý rozpor s právními předpisy nebo nesprávnost rozhodnutí nebo řízení, jež mu předcházelo, ve lhůtě 15 dnů ode dne jeho oznámení ke Krajskému úřadu Jihomoravského kraje se sídlem v Brně, Žerotínovo nám. 3/5 podáním učiněným u Městského úřadu v Kyjově. Odvolání se podává v počtu 10 stejnopisů.




Toto rozhodnutí obdrží:

a) *účastníci řízení:*

(doporučeně do vlastních rukou)

- Moravské naftové doly, a.s., Úprkova 807/6, 695 01 Hodonín (IČ: 26288583)
- Lesy České republiky, s. p., Přemyslova 1106, 501 68 Hradec Králové,
Adresa pro doručení:



b) *ostatní na vědomí:*

(doporučeně - po nabytí právní moci)

- MěÚ Kyjov, OŽP – lesní hospodářství (spis 1x)

dne 18. 3. 2021

a je vykonatelné dne 18. 3. 2021

dne 22. 3. 2021 podpis


- 3 -

Městský úřad Kyjov
Odbor životního prostředí a územního plánováníMasarykovo nám. 30, 697 01 Kyjov, pracoviště Masarykovo nám. 1
tel. 518/697 559, e-mail: p.pokorak@mukyjov.czČ.j.: OŽPÚP14295/21/401
spis. značka: OŽPÚP/310/2021/401
ukládací znak: 221.1.5
skart. znak: A/5
Vyřizuje: [redacted]

Kyjov 10. února 2021

ROZHODNUTÍ

Účastníci řízení:



Městský úřad Kyjov, odbor životního prostředí a územního plánování, jako orgán státní správy lesů, příslušný podle ust. § 66 odst. 1 zákona č. 128/2000 Sb., o obcích, v platném znění, dle ustanovení § 47 odst. 1 písm. a), ust. § 48 odst. 3 zákona č. 289/1995 Sb., o lesích a o změně a doplnění některých zákonů (lesní zákon), v souladu se zákonem č. 500/2004 Sb., správní řád.

m ě n í

podle ustanovení § 16 odst. 4 lesního zákona

**v ý r o k č. 1 rozhodnutí MěÚ Kyjov, OŽP, č.j.: OŽP/9553/07/401-13
ze dne 4. 1. 2008 o dočasném omezení ve využívání
pozemků plnění funkcí lesa**

následovně:

**dočasné omezení ve využívání pozemků plnění funkcí lesa
od nabytí právní moci tohoto rozhodnutí do 31. 12. 2039**

Změna rozhodnutí MěÚ Kyjov, OŽP, č.j.: OŽP/9553/07/401-13 ze dne 4. 1. 2008 je vyvolána potřebou prodloužení dočasné stavby (trasa plynovodu k sondě Ždánice 6), a to do 31. 12. 2039.

Odůvodnění:

Doručeným podáním, čímž bylo dle ustanovení § 44 správního řádu zahájeno řízení o žádosti, navrhla společnost MND a.s., Úprkova 807/6, 695 01 Hodonín (IČ: 28483006) vydání

rozhodnutí o změně (prodloužení doby platnosti) rozhodnutí č.j.: OŽP/9553/07/401-13 ze dne 4. 1. 2008 o dočasném omezení PUPFL, vydaného MěÚ Kyjov, OŽP spočívající v prodloužení časového rozsahu dočasného omezení PUPFL do 31. 12. 2039, resp. ve změně časového rozsahu výroku č. 1 tohoto rozhodnutí, a to z důvodu potřeby prodloužení dočasné stavby (trasa plynovodu k sondě Ždánice 6) do 31. 12. 2039.

Změna rozhodnutí (prodloužení platnosti) dle ust. § 16 odst. 4 lesního zákona se dotýká pozemku (části) p.č. KN 2640/1, KN 2640/6, KN 2640/7, KN 2640/8, KN 2640/9, KN 2633/1, KN 2633/2, KN 2633/3, KN 2633/4, KN 2632, KN 2631, KN 2635, KN 2629, KN 2627, KN 2626, KN 2628/1, KN 2636, vše v k.ú. Ždánice.

Vlastníkem pozemku p.č. KN 2640/1, 2633/1, 2632, 2631, 2635, 2629, 2627, 2626, 2628/1, 2636 v k.ú. Ždánice jsou Lesy České republiky, s.p., Přemyslova 1106/19, 501 68 Hradec Králové (LČR, s.p., LZ Židlochovice, Tyršova 1, 667 01 Židlochovice (IČ: 42196451)), vlastníkem pozemků p.č. KN 2640/6, KN 2640/7 v k.ú. Ždánice je [REDACTED]

p.č. KN 2633/4 v k.ú. Ždánice je Město Ždánice, Městečko 787, 696 32 Ždánice (IČ: 00285536).

Správní orgán oznámil zahájení správního řízení všem účastníkům řízení pod č.j.: OŽPÚP166383/20/401 ze dne 4. 1. 2021, resp. stanovil desetidenní lhůtu pro případně navrhnování dalších dukazů. Neomezení této lhůty by mělo za následek protahování správního řízení. Ze strany účastníku správního řízení nebyl učiněn žádný úkon.

Správní orgán má pro předmětné správní řízení k dispozici kromě vlastní žádosti tyto podklady: rozhodnutí MěÚ Kyjov, OŽP č.j.: OŽP-9553/07-401-13 ze dne 14. 1. 2008, výpisy z KN.

Z důvodu výše uvedených bylo proto rozhodnuto tak, jak je uvedeno ve výroku tohoto rozhodnutí.

Poučení:


Proti tomuto rozhodnutí může účastník řízení podat podle ustanovení § 81 odst. 1 správního řádu odvolání, ve kterém se uvede v jakém rozsahu se rozhodnutí napadá a dále namítaný rozpor s právními předpisy nebo nesprávnost rozhodnutí nebo řízení, jež mu předcházelo, ve lhůtě 15 dnů ode dne jeho oznámení ke Krajskému úřadu Jihomoravského kraje se sídlem v Brně, Žerotínovo nám. 3/5 podáním učiněným u Městského úřadu v Kyjově.

Otisk úředního razítka

[REDACTED]
vedoucí odboru životního prostředí a územního plánování

Doručí se:

Účastníci správního řízení nebo jejich zmocněnci:



Ostatní:

- MěÚ Kyjov, OŽPÚP - lesní hospodářství (spis 1x)

Doložka konverze na žádost do dokumentu v listinné podobě

Tento dokument v listinné podobě, který vznikl pod pořadovým číslem **135975061-46996-210217105643** převedením z dokumentu obsaženého v datové zprávě, skládajícího se z 3 listů, se shoduje s obsahem dokumentu, jehož převedením vznikl.

Autorizovanou konverzí dokumentu se nepotvrzuje správnost a pravdivost údajů obsažených v dokumentu a jejich soulad s právními předpisy.

Obsah předložené datové zprávy k provedení autorizované konverze byl ve shodě se záznamy Informačního systému datových schránek. Tato datová zpráva s číslem 872539887 byla systémem přenesena dne 12.02.2021 v 11:39:57. Platnost datové zprávy byla ověřena dne 17.02.2021 v 10:56:59. Datová zpráva byla opatřena elektronickou značkou, zaručenou elektronickou pečeti založenou na certifikátu pro elektronickou pečeť vydaném kvalifikovaným poskytovatelem služeb vytvářejících důvěru, nebo uznávanou elektronickou pečeti. Údaje o elektronické značce nebo pečeti: číslo certifikátu **01 52 A4 67**, certifikát byl vydán **PostSignum Qualified CA 4, Česká pošta, s.p. pro Informační systém datových schránek - produkční prostředí Ministerstvo vnitra České republiky**. Elektronická značka nebo pečeť byla označena časovým razítkem. Datum a čas **15.02.2021 08:32:54**, číslo kvalifikovaného časového razítka nebo kvalifikovaného elektronického časového razítka **01 40 71 FF**, časové razítko bylo vydáno **PostSignum Qualified CA 5, Česká pošta, s.p.**

Odesilající datová schránka:

Název: Město Kyjov

Adresa: Masarykovo náměstí 30/1, 69701 Kyjov, CZ

ID datové schránky: f28bdah

Typ uživatele: Nezjištěno

Vstupní dokument obsažený v datové zprávě byl podepsán kvalifikovaným elektronickým podpisem a platnost kvalifikovaného elektronického podpisu byla ověřena dne 17.02.2021 v 10:57:19. Kvalifikovaný elektronický podpis byl shledán platným (dokument nebyl změněn) a ověření platnosti kvalifikovaného certifikátu pro elektronický podpis bylo provedeno vůči zveřejněnému seznamu zneplatněných certifikátů vydanému k datu 17.02.2021 09:48:08. Údaje o kvalifikovaném elektronickém podpisu: číslo kvalifikovaného certifikátu pro elektronický podpis **01 52 2A 7E**, kvalifikovaný certifikát pro elektronický podpis byl vydán kvalifikovaným poskytovatelem služeb vytvářejících důvěru **PostSignum Qualified CA 4, Česká pošta, s.p. pro podepisující osobu [redacted] referent vodního hospodářství, Odbor životního prostředí a územního plánování, 380, Město Kyjov**. Uznávaný elektronický podpis byl označen platným kvalifikovaným časovým razítkem nebo kvalifikovaným elektronickým časovým razítkem vydaným kvalifikovaným poskytovatelem. Platnost časového razítka byla ověřena dne 17.02.2021 v 10:57:19. Údaje o časovém razítku: datum a čas **12.02.2021 07:40:55**, číslo kvalifikovaného certifikátu pro časové razítko **01 40 71 A0**, časové razítko bylo vydáno kvalifikovaným poskytovatelem **PostSignum Qualified CA 5, Česká pošta, s.p.**

Vystavil: **Pospíšilová Jana - notářka**

Pracoviště: [redacted]

V **Bučovicích** dne **17.02.2021**

Jméno, příjmení a podpis osoby, která autorizovanou konverzi dokumentu provedla: [redacted]

Otisk úředního razítka: [redacted]



135975061-46996-210217105643

Poznámka:

Kontrolu této doložky lze provést v centrální evidenci doložek přístupné způsobem umožňujícím dálkový přístup na adrese <https://www.czechpoint.cz/overovacidolozky>.

Toto rozhodnutí nabylo právní moci
dne 26.3.2004
odbor výkonu státní správy VII MŽP
dne 29.3.2004

MINISTERSTVO ŽIVOTNÍHO PROSTŘEDÍ

(sídlo)

.....
odbor výkonu státní správy VII MŽP

2004-02-17

.....
Č. j. 560 / 2228 / 2003

ROZHODNUTÍ

Ministerstvo životního prostředí jako věcně příslušný správní orgán ve věcech geologických prací podle § 19 odst. 2) zákona č. 2/1969 Sb. o zřízení ministerstev a jiných ústředních orgánů státní správy ve znění pozdějších změn a doplňků stanoví podle § 4a zákona č. 62/1988 Sb. o geologických pracích ve znění pozdějších změn a doplňků (dále jen zákon) a §§ 46 a následujících zákona č. 71/1967 Sb., o správním řízení na základě návrhu společnosti Moravské naftové doly, a.s. (dále jen zadavatel) ze dne 17.7.2003

průzkumné území SVAHY ČESKÉHO MASÍVU

za účelem vyhledávání a průzkumu výhradních ložisek vyhrazených nerostů ropy a hořlavého zemního plynu a to na dobu do 30. června 2019.

Toto rozhodnutí nabývá účinnosti dnem, kdy zadavatel v souladu s ustanovením § 4 odst. 8 zákona doručí ministerstvu písemné oznámení o tom, že se vzdává průzkumných území Boleradice, Bulhary I, Čejč I, Ježov I, Kobylí, Křižanovice (u Bučovic), Litenčice I, Nesvačilský příkop I, Nikolčice, Nížkovice I, Sokolnice, Svahy koryčanské elevace Ia, Vranovický příkop Ia, Vranovický příkop II nacházejících se v ploše PÚ Svahy Českého masívu.

PÚ SVAHY ČESKÉHO MASÍVU zahrnuje prostor, ve kterém byla v průběhu minulých let pro stejného zadavatele postupně vydána rozhodnutí o stanovení PÚ pro vyhledávání a průzkum ložisek ropy a hořlavého zemního plynu: Boleradice, Bulhary I, Čejč I, Ježov I, Kobylí, Křižanovice (u Bučovic), Litenčice I, Nesvačilský příkop I, Nikolčice, Nížkovice I, Sokolnice, Svahy koryčanské elevace Ia, Vranovický příkop Ia, Vranovický příkop II a Žatčany. Všechna rozhodnutí nabylo právní moci a jsou v platnosti, vyjma PÚ Žatčany, jehož platnost skončila 31.12.2003. Nově stanovené průzkumné území zahrnuje pouze prostor dříve stanovených PÚ. Nejedná se o stanovení nového PÚ, ale o spojení stávajících PÚ v jeden celek. Sjednocení průzkumných území do jednoho celku umožní, v návaznosti na současné představy o geologické stavbě území, optimalizovat řízení geologicko-průzkumných prací s využitím nových technologií provádění prací a vyhodnocování jejich výsledků. K tomu bylo nutné sjednotit podmínky pro provádění průzkumných prací v celém území a vzhledem k předpokládané náročnosti prací byla sjednocena i doba platnosti rozhodnutí v celé ploše PÚ.

Cílem geologických prací, které budou projektovány a prováděny v tomto PÚ, je ověření předpokládaných výskytů ložisek ropy a zemního plynu vázaných zejména na příznivé geologické struktury v rozsáhlém území rozkládajícím se od rakouských hranic na jihozápadě až zhruba po linii Bzenec – Osvětimany – Nítkovice na jihovýchodě. V povrchové geologické

stavbě území převažují nasunuté karpatské flyšové jednotky (zejména jednotka ždánická, okrajově i jednotka magurská), které překryly autochtonně uložené starší sedimenty. Do severní části území zasahují miocéní sedimenty karpatské čelní předhlubně a do jižní části sedimenty vídeňské pánve. V hlubších partiích oblasti lze pozorovat velmi složitou geologickou stavbu s dílčími elevačními a depresními strukturami

Rozsah geologických prací předpokládá v první fázi provedení revize dostupných geologických a naftově průzkumných dat a jejich novou interpretaci, zejména upřesnění hlubinné stavby v PÚ Svahy Českého masívu. Upřesnění geologické stavby předpokládá realizaci nových seismických profilů. Při volbě nových profilů budou volena taková místa pro provádění technických prací, aby byla ve shodě s chráněnými zájmy podle zvláštních předpisů, zájmy obcí a vlastníků pozemků. Po zpracování veškerých dat bude rozhodnuto o provedení vrtného průzkumu. K tomuto účelu využívaná technika musí splňovat veškeré bezpečnostní a hygienické předpisy. V případě potřeby bude využito technologie usměrněného vrtání, tak aby byly minimalizovány negativní zásahy do krajiny. Veškeré podrobnosti provádění vrtného průzkumu (zřízení a úprava vrtného pracoviště, jeho velikost, zřízení příjezdové cesty, technické řešení průzkumného vrtu, provedení čerpací zkoušky, likvidace pracoviště a s tím související bezpečnostní opatření a minimalizace rizika kontaminace území) budou uvedeny v projektu geologických prací, který bude následně projednán a odsouhlasen v souladu s příslušnými ustanoveními zákona a předpisy souvisejícími.

PÚ SVAHY ČESKÉHO MASÍVU se v souladu s ustanovením § 4a zákona vymezuje zeměpisnými souřadnicemi lomových bodů nepravidelného geometrického obrazce o 84 vrcholech:

Souřadnice vrcholů PÚ SVAHY ČESKÉHO MASÍVU (v souřadnicovém systému JTSK) a jeho plocha vyznačená v mapě měřítka 1 : 50 000, která je nedílnou součástí tohoto rozhodnutí:

Číslo vrcholu	Y (m)	X (m)
1	598840.00	1172090.00
2	593800.00	1166810.00
3	586070.00	1164570.00
4	582680.00	1163580.00
5	577630.00	1161330.00
6	569690.00	1158000.00
7	567210.00	1157820.00
8	565700.00	1160090.00
9	573650.00	1165700.00
10	571650.00	1169250.00
11	569960.00	1169980.00
12	569110.00	1168250.00
13	565280.00	1167190.00
14	559570.00	1166930.00
15	558780.00	1168700.00
16	559998.00	1169500.00
17	558576.00	1171220.00
18	556612.00	1173513.00
19	556952.00	1173884.00
20	554659.00	1176562.00
21	557286.00	1179432.00

22	553600.00	1179650.00
23	553150.00	1184550.00
24	557210.00	1186740.00
25	558150.00	1186065.00
26	559017.25	1186866.86
27	563700.00	1187350.00
28	565000.00	1188600.00
29	563200.00	1190650.00
30	564700.00	1192000.00
31	568762.77	1194356.66
32	570846.24	1195902.05
33	572500.00	1195000.00
34	577500.00	1195500.00
35	583898.00	1199618.00
36	582500.00	1202500.00
37	583500.00	1203800.00
38	583200.00	1204500.00
39	588000.00	1208500.00
40	590000.00	1215000.00
41	589973.00	1215749.00
42	590595.00	1215350.00
43	591460.00	1215200.00
44	591660.00	1215390.00
45	592415.00	1214610.00
46	593025.00	1214390.00
47	593430.00	1212970.00
48	594185.00	1213020.00
49	594875.00	1212190.00
50	595690.00	1212075.00
51	596400.00	1212040.00
52	596900.00	1212070.00
53	598230.00	1212850.00
54	598620.00	1211400.00
55	598030.00	1210670.00
56	598140.00	1208410.00
57	598960.00	1206960.00
58	599370.00	1206640.00
59	600350.00	1206170.00
60	601200.00	1206190.00
61	601550.00	1206720.00
62	602506.00	1206441.00
63	604090.00	1206230.00
64	604023.00	1205664.00
65	604741.00	1205073.00
66	605231.00	1204820.00
67	605981.00	1204725.00
68	606651.00	1203524.00
69	607630.00	1202270.00
70	608150.00	1202600.00
71	608396.00	1200624.00
72	605600.00	1200049.00
73	605588.00	1200625.00
74	605150.00	1201000.00
75	603884.94	1200509.20
76	602520.00	1198610.00
77	601196.00	1197224.00

78	600967.00	1197268.00
79	597513.00	1192910.00
80	600358.00	1191630.00
81	602484.00	1191480.00
82	602990.00	1189810.00
83	605976.00	1187380.00
84	610986.00	1184490.00

Výpočet plošného obsahu území:

Celková plocha PÚ Svahy Českého masívu vypočtená ze souřadnic 84 vrcholových bodů činí 1 650 740 783 m².

V ploše PÚ Svahy Českého masívu leží následující DP, definované souřadnicemi vrcholů:

A) DP Ždánice

číslo vrcholu	Y (m)	X (m)	Z (m)
1	569461,00	1174778,00	
2	568900,00	1174200,00	
3	567945,00	1172846,00	
16	567806.31	1172826.62	
17	567410,00	1173290,00	
18	567910,00	1173690,00	
19	568020,00	1174240,00	
20	567920,00	1175340,00	
21	569103.92	1175220.61	

DP Ždánice je pod povrchem vymezen svislými rovinami bez hloubkového omezení.

B) DP Nevojice

číslo vrcholu	Y (m)	X (m)	Z (m)
4	566900,00	1172700,00	
5	566825,00	1172104,00	
6	565201,00	1172198,00	
7	565016,00	1174762,00	
8	567308,00	1175457,00	
9	568672,00	1175756,00	
10	569103.92	1175220.61	
11	567920,00	1175340,00	
12	568020,00	1174240,00	
13	567910,00	1173690,00	
14	567410,00	1173290,00	
15	567806.31	1172826.62	

DP Nevojice je pod povrchem vymezen svislými rovinami bez hloubkového omezení.

Plochy DP uvedené pod písmeny A) a B) nejsou součástí stanoveného průzkumného území a zadavatel je oprávněn v hranicích těchto DP provádět pouze těžební průzkum v souladu s § 2 odst. 4 písm. c) zákona 62/1988 Sb., v platném znění.

Plocha průzkumného území po odečtení plochy výše popsaných DP činí 1 640 324 633 m².

C) DP Dambořice

číslo vrcholu	Y (m)	X (m)	Z (m)
1	577942,00	1178476,00	
2	577542,00	1178603,00	
3	577382,00	1178505,00	
4	577042,00	1178765,00	
5	576997,00	1178894,00	
6	577020,00	1179011,00	
7	577084,00	1179001,00	
8	577163,00	1178955,00	
9	577180,00	1178954,00	
10	577283,00	1178966,00	
11	577339,00	1179144,00	
12	577376,00	1179120,00	
13	577420,00	1179079,00	
14	577562,00	1179291,00	
15	577922,00	1178988,00	
16	577695,00	1178619,00	
17	577983,00	1178526,00	
101	577840,00	1178250,00	-900,00
102	577380,00	1178480,00	-900,00
103	577020,00	1178750,00	-900,00
104	576730,00	1179090,00	-900,00
105	577050,00	1179420,00	-900,00
106	577990,00	1179310,00	-900,00
107	578010,00	1179010,00	-900,00
108	578120,00	1178700,00	-900,00
109	577840,00	1178250,00	-1500,00
110	577380,00	1178480,00	-1500,00
111	577020,00	1178750,00	-1500,00
112	576730,00	1179090,00	-1500,00
113	577050,00	1179420,00	-1500,00
114	577990,00	1179310,00	-1500,00
115	578010,00	1179010,00	-1500,00
116	578120,00	1178700,00	-1500,00

D) DP Dambořice I

číslo vrcholu	Y (m)	X (m)	Z (m)
1	577181,00	1179358,00	
2	576945,00	1179317,00	
3	576921,00	1179392,00	
4	577165,00	1179442,00	
101	576730,00	1179090,00	-900,00
102	576350,00	1179310,00	-900,00
103	575700,00	1179865,00	-900,00
104	577050,00	1179420,00	-900,00

105	576730,00	1179090,00	-1500,00
106	576350,00	1179310,00	-1500,00
107	575700,00	1179865,00	-1500,00
108	577050,00	1179420,00	-1500,00

E) DP Dambořice II

číslo vrcholu	Y (m)	X (m)	Z (m)
1	576290,00	1179761,00	
2	576333,00	1179605,00	
3	576423,00	1179661,00	
4	576412,00	1179740,00	
101	576730,00	1179090,00	-900,00
102	576350,00	1179310,00	-900,00
103	575700,00	1179865,00	-900,00
104	577050,00	1179420,00	-900,00
105	576730,00	1179090,00	-1500,00
106	576350,00	1179310,00	-1500,00
107	575700,00	1179865,00	-1500,00
108	577050,00	1179420,00	-1500,00

F) DP Újezd u Brna

číslo vrcholu	Y (m)	X (m)	Z (m)
1	587716,00	1174316,00	
2	587713,00	1174287,00	
3	587693,00	1174289,00	
4	587695,00	1174318,00	
1	587650,00	1173950,00	
2	587500,00	1174000,00	
3	587500,00	1174200,00	
4	587600,00	1174500,00	
5	587750,00	1174650,00	
6	587900,00	1174600,00	
7	587900,00	1174400,00	
8	587800,00	1174050,00	

G) DP Kloboučky

číslo vrcholu	Y (m)	X (m)	Z (m)
1	570860,00	1172599,00	
2	570856,00	1172645,00	
3	570898,00	1172647,00	
4	570908,00	1172603,00	
101	570300,00	1171790,00	-300,00
102	570230,00	1172940,00	-300,00
103	571120,00	1172880,00	-300,00
104	571240,00	1171940,00	-300,00

105	570300,00	1171790,00	-610,00
106	570230,00	1172940,00	-610,00
107	571120,00	1172880,00	-610,00
108	571240,00	1171940,00	-610,00

H) DP Mouřínov

číslo vrcholu	Y (m)	X (m)	Z (m)
1	571466,00	1171506,00	
2	571416,00	1171503,00	
3	571412,00	1171553,00	
4	571462,00	1171557,00	
101	570720,00	1170550,00	-300,00
102	570370,00	1171280,00	-300,00
103	571200,00	1171820,00	-300,00
104	571810,00	1171850,00	-300,00
105	571670,00	1170880,00	-300,00
106	570720,00	1170550,00	-610,00
107	570370,00	1171280,00	-610,00
108	571200,00	1171820,00	-610,00
109	571810,00	1171850,00	-610,00
110	571670,00	1170880,00	-610,00

I) DP Mouřínov I

číslo vrcholu	Y (m)	X (m)	Z (m)
1	572002,00	1171085,00	
2	572010,00	1171157,00	
3	572041,00	1171151,00	
4	572030,00	1171080,00	
101	571670,00	1170880,00	-300,00
102	571810,00	1171850,00	-300,00
103	572210,00	1171810,00	-300,00
104	572100,00	1171030,00	-300,00
105	571670,00	1170880,00	-610,00
106	571810,00	1171850,00	-610,00
107	572210,00	1171810,00	-610,00
108	572100,00	1171030,00	-610,00

J) DP Uhřice u Kyjova

číslo vrcholu	Y (m)	X (m)	Z (m)
1	576014,00	576014,00	
2	576044,00	576044,00	
3	576008,00	576008,00	
4	575906,00	575906,00	
5	575842,00	575842,00	
6	575852,00	575852,00	

7	575962,00	575962,00	
101	575950,00	575950,00	-1400,00
102	575970,00	575970,00	-1400,00
103	575690,00	575690,00	-1400,00
104	575530,00	575530,00	-1400,00
105	575110,00	575110,00	-1400,00
106	575500,00	575500,00	-1400,00
107	575950,00	575950,00	-1700,00
108	575970,00	575970,00	-1700,00
109	575690,00	575690,00	-1700,00
110	575530,00	575530,00	-1700,00
111	575110,00	575110,00	-1700,00
112	575500,00	575500,00	-1700,00

K) DP Žarošice

číslo vrcholu	Y (m)	X (m)	Z (m)
1	573638,00	1179494,00	
2	573471,00	1179474,00	
3	573451,00	1179589,00	
4	573449,00	1179627,00	
5	573611,00	1179653,00	
6	573614,00	1179613,00	
101	573790,00	1178955,00	-250,00
102	573599,00	1178861,00	-250,00
103	573056,00	1179009,00	-250,00
104	572560,00	1179803,00	-250,00
105	572560,00	1180295,00	-250,00
106	572870,00	1180498,00	-250,00
107	573493,00	1180093,00	-250,00
108	573690,00	1179796,00	-250,00
109	573790,00	1178955,00	-1710,00
110	573599,00	1178861,00	-1710,00
111	573056,00	1179009,00	-1710,00
112	572560,00	1179803,00	-1710,00
113	572560,00	1180295,00	-1710,00
114	572870,00	1180498,00	-1710,00
115	573493,00	1180093,00	-1710,00
116	573690,00	1179796,00	-1710,00

L) DP Krumvíř

číslo vrcholu	Y (m)	X (m)	Z (m)
1	578785,00	1186545,00	
2	578700,00	1186620,00	
3	578755,00	1186685,00	
4	578840,00	1186610,00	
101	578930,00	1185830,00	-2850,00

102	577700.00	1185340.00	-2850.00
103	576880.00	1185740.00	-2850.00
104	578210.00	1186590.00	-2850.00
105	579420.00	1186870.00	-2850.00
106	578930.00	1185830.00	-3200.00
107	577700.00	1185340.00	-3200.00
108	576880.00	1185740.00	-3200.00
109	578210.00	1186590.00	-3200.00
110	579420.00	1186870.00	-3200.00

Zadavatel je oprávněn provádět v hranicích stanoveného průzkumného území vyhledávání a průzkum ložisek ropy a hořlavého zemního plynu, přičemž v hranicích prostorového tělesa, které představuje hranice DP pod povrchem (viz. seznam DP uvedených pod písmeny C) až L) a jejich vymezení, je zadavatel oprávněn provádět pouze těžební průzkum v souladu s § 2 odst. 4 písm. c) zákona 62/1988 Sb., v platném znění, mimo hranice tohoto prostorového tělesa je oprávněn provádět i vyhledávání a průzkum ložisek ropy a hořlavého zemního plynu.

S ohledem na skutečnost, že dobývací prostory jsou stanoveny pro dobývání ložisek, jejichž životnost je omezena množstvím zásob ložiska, dojde-li ke zrušení dobývacího prostoru je zadavatel oprávněn po nabytí právní moci rozhodnutí o zrušení dobývacího prostoru provádět vyhledávání a průzkum ložisek ropy a hořlavého zemního plynu i v hranicích zaniklého dobývacího prostoru.

Rozdělení plošného obsahu území pro průzkum do území jednotlivých obcí:

Obec	ICZU	Katastrální území	ICUTJ	Výměra v m ²	Plocha DP v daném k.ú. v m ²	Výměra v m ² po odečtení výměry DP	Bývalý okres
Archlebov	586030	Archlebov	600407	13323819		13323819	Hodonín
Bavory	584304	Bavory	601209	5038553		5038553	Břeclav
Blažovice	582841	Blažovice	605573	5892233		5892233	Brno-venkov
Koryčany	588601	Blišice	669652	3551400		3551400	Kroměříž
Blučina	582859	Blučina	605808	16677470		16677470	Znojmo
Bohaté Málkovice	592897	Bohaté Málkovice	606006	40938		40938	Vyškov
Bohdalice-Pavlovice	592901	Bohdalice	606031	1505137		1505137	Vyškov
Klobouky u Brna	584550	Bohumilice	606383	5638539		5638539	Břeclav
Kyjov	586307	Bohuslavice u Kyjova	606588	16717401		16717401	Hodonín
Boleradice	584321	Boleradice	607118	12116421		12116421	Břeclav
Borkovany	584339	Borkovany	607592	13985506		13985506	Břeclav
Kyjov	586307	Boršov u Kyjova	678520	3340860		3340860	Hodonín
Bořetice	561240	Bořetice u Hustopečí	608157	9029444		9029444	Břeclav
Bošovice	592919	Bošovice	608599	12883128		12883128	Vyškov
Brankovice	592927	Brankovice	609391	8542483		8542483	Vyškov
Brumovice	584363	Brumovice	613096	10486486		10486486	Břeclav
Břeží	584371	Břeží u Mikulova	613908	12164606		12164606	Břeclav
Bučovice	592943	Bučovice	615161	2062373		2062373	Vyškov

Bukovany	586072	Bukovany u Kyjova	615919	3272392	3272392	Hodonín
Bulhary	584380	Bulhary	616168	15161384	15161384	Břeclav
Cvrčovice	550272	Cvrčovice u Pohořelic	618152	5712196	5712196	Břeclav
Rousínov	593559	Čechyně	618934	4516636	4516636	Vyškov
Čejč	586099	Čejč	618942	13264719	13264719	Hodonín
Čejkovice	586102	Čejkovice	619001	9952898	9952898	Hodonín
Čeložnice	586111	Čeložnice	619426	6306128	6306128	Hodonín
Bučovice	592943	Černčín	620076	1113439	1113439	Vyškov
Dambořice	586129	Dambořice	624632	23206578	23206578	Hodonín
Diváky	584401	Diváky	626139	8445106	8445106	Břeclav
Dobré Pole	584410	Dobré Pole	627259	2648597	2648597	Břeclav
Dobročkovice	592986	Dobročkovice	627305	4333451	4333451	Vyškov
Dolní Dunajovice	584428	Dolní Dunajovice	628964	1698901	1698901	Břeclav
Dolní Věstonice	584436	Dolní Věstonice	630331	3365455	3365455	Břeclav
Dražovice	592994	Dražovice	632350	6420398	6420398	Vyškov
Dražůvky	586153	Dražůvky	632368	5157584	5157584	Hodonín
Dubřiany	586161	Dubřiany	633585	5716521	5716521	Hodonín
Brno	551309	Dvorská	633895	2234848	2234848	Brno-město
Heršpice	550 213	Heršpice	704 741	18016421	18016421	Vyškov
Hlohovec	584452	Hlohovec	639435	8957640	8957640	Břeclav
Hlubočany	593036	Hlubočany	639486	6841789	6841789	Vyškov
Hodějvice	593 044	Hodějvice	640 239	8575430	8575430	Vyškov
Holasice	583031	Holasice	640778	2437930	2437930	Brno-venkov
Holubice	550825	Holubice	777871	6255938	6255938	Vyškov
Horní Bojanovice	584461	Horní Bojanovice	642444	8367712	8367712	Břeclav
Horní Věstonice	584479	Horní Věstonice	644579	1519782	1519782	Břeclav
Hostějov	592196	Hostějov	645656	16212	16212	Uh.Hradiště
Hostěrádky - Rešov	593 052	Hostěrádky	645 702	4676904	4676904	Vyškov
Hovorany	586170	Hovorany	646377	20991568	20991568	Hodonín
Hrušky	593 079	Hrušky u Brna	648 728	5469266	5469266	Vyškov
Hrušovany u Brna	583081	Hrušovany u Brna	648833	9086616	9086616	Brno-venkov
Hustopeče	584495	Hustopeče u Brna	649864	24470559	24470559	Břeclav
Hýslý	586200	Hýslý	650480	8207111	8207111	Hodonín
Břeclav	584291	Charvátská Nová Ves	650684	3016216	3016216	Břeclav
Brno	551317	Chřlice	654132	4334538	4334538	Brno-město
Ivaň	584517	Ivaň	655708	8324249	8324249	Břeclav
Jestřabice	588601	Jestřabice	659053	8077598	8077598	Kroměříž
Ježov	586226	Ježov	659509	5204821	5204821	Hodonín
Jiříkovice	583189	Jiříkovice	583189	3274123	3274123	Brno-venkov
Karlín	586242	Karlín na Moravě	663263	2245196	2245196	Hodonín
Kašnice	550256	Kašnice	664359	1558198	1558198	Břeclav
Kelčany	586251	Kelčany	664774	2121911	2121911	Hodonín
Klentnice	584541	Klentnice	666149	7667635	7667635	Břeclav
Bučovice	592943	Kloboučky	666394	6598585	6598585	Vyškov

Klobouky u Brna	584550	Klobouky u Brna	666408	25696583		25696583	Břeclav
Kobeřice	593 141	Kobeřice u Brna	667 331	16747868		16747868	Vyškov
Kobyíl	584568	Kobyíl na Moravě	667455	21146086		21146086	Břeclav
Kobylnice	583219	Kobylnice u Brna	667471	5094555		5094555	Brno-venkov
Kojátky	593150	Kojátky	667820	193875		193875	Vyškov
Komořany	593168	Komořany ny Moravě	668907	4175335		4175335	Vyškov
Koryčany	588601	Koryčany	669661	14974814		14974814	Kroměříž
Kostelec	586277	Kostelec u Kyjova	670316	5080984		5080984	Hodonín
Kovalovice	583227	Kovalovice	671282	236655		236655	Brno-venkov
Rousínov	593559	Kroužek	675083	3234350		3234350	Vyškov
Krumvíř	584584	Krumvíř	675211	10115563		10115563	Břeclav
Křenovice	593214	Křenovice u Slavkova	675881	8845337		8845337	Vyškov
Křepice	584592	Křepice u Hustopečí	675946	6784968		6784968	Břeclav
Křižanovice	593222	Křižanovice u Bučovic	676489	4879252		4879252	Vyškov
Kučerov	593249	Kučerov	676896	8134972		8134972	Vyškov
Kurdějov	555282	Kurdějov	677591	9248503		9248503	Břeclav
Kyjov	586307	Kyjov	678431	7240908		7240908	Hodonín
Labuty	586315	Labuty	678856	2300873		2300873	Hodonín
Břeclav	584291	Ladná	678872	545352		545352	Břeclav
Ledce	583278	Ledce u Židlochovic	679682	2169880		2169880	Brno-venkov
Lednice	584631	Lednice na Moravě	679828	23417307		23417307	Břeclav
Letonice	593257	Letonice	680699	4994606		4994606	Vyškov
Nesovice	593419	Letošov	703737	4330874		4330874	Vyškov
Lískovec	588601	Lískovec	684881	1616510		1616510	Kroměříž
Lovčice	586340	Lovčice u Kyjova	687642	16490237	828481	15661756	Hodonín
Lovčičky	593265	Lovčičky	687651	4048269		4048269	Vyškov
Lysovice	593281	Lysovice	689670	5293819		5293819	Vyškov
Malínky	593290	Malínky	690970	160766		160766	Vyškov
Bučovice	592943	Marefy	691551	4558972		4558972	Vyškov
Medlov	583367	Medlov	692590	3389170		3389170	Brno-venkov
Měnín	583383	Měnín	693090	21164509		21164509	Brno-venkov
Mikulov	584649	Mikulov na Moravě	694193	44450593		44450593	Břeclav
Milešovice	593 320	Milešovice	694 657	6691433		6691433	Vyškov
Milonice	593338	Milonice	695041	2413386		2413386	Vyškov
Milotice	586382	Milotice u Kyjova	695157	1466943		1466943	Hodonín
Milovice	584657	Milovice u Mikulova	695211	6536347		6536347	Břeclav
Svatobořice - Mistřín	586625	Mistřín	760099	10572420		10572420	Hodonín
Moravany	586391	Moravany u Kyjova	698 521	10219330		10219330	Hodonín
Prusy-Boškůvky	593494	Moravské Prusy	734012	503814		503814	Vyškov
Morkůvky	584681	Morkůvky	699284	6699263		6699263	Břeclav
Mouchnice	593354	Mouchnice	699969	12731911	200044	12531867	Vyškov
Bučovice	557048	Mouřínov	699977	11546103		11546103	Vyškov

Moutnice	583448	Moutnice	699985	7093775		7093775	Brno-venkov
Mutěnice	586412	Mutěnice	700444	12164793		12164793	Hodonín
Násedlovice	586421	Násedlovice	701653	13056058		13056058	Hodonín
Nechvalín	586439	Nechvalín	702595	4229630		4229630	Hodonín
Lednice	584631	Nejdek u Lednice	679836	5482507		5482507	Břeclav
Němčany	593371	Němčany	702901	6987739		6987739	Vyškov
Němčičky	584703	Němčičky u Hustopečí	703061	7787750		7787750	Břeclav
Nemochovice	593389	Nemochovice	703176	1203397		1203397	Vyškov
Nemotice	593401	Nemotice	703257	3690601		3690601	Vyškov
Nenkovice	586447	Nenkovice	703362	6561590		6561590	Hodonín
Nesovice	593419	Nesovice	703745	5936746		5936746	Vyškov
Nesvačinka	583499	Nesvačinka	703834	2696725		2696725	Brno-venkov
Kyjov	586307	Nětčice u Kyjova	678511	2279745		2279745	Hodonín
Nevojice	593427	Nevojice	704334	10589671	3438050	7151621	Vyškov
Nikolčice	584711	Nikolčice	704555	16115592		16115592	Břeclav
Nížkovice	593 435	Nížkovice	704 768	7017847		7017847	Vyškov
Nosislav	584720	Nosislav	704865	17060505		17060505	Brno-venkov
Přítulky	584851	Nové Mlýny	736325	3705814		3705814	Břeclav
Novosedly	584746	Novosedly na Moravě	706973	48750		48750	Břeclav
Odrovice	583529	Odrovice	709077	737144		737144	Brno-venkov
Opatovice	583553	Opatovice u Rajhradu	711527	6151703		6151703	Brno-venkov
Ostrovánky	586471	Ostrovánky	716111	1631775		1631775	Hodonín
Osvětimany	592471	Osvětimany	716359	4917065		4917065	Uh.Hradiště
Otmarov	506699	Otmarov	738948	1226948		1226948	Brno-venkov
Otnice	593 478	Otnice	716 570	8741592		8741592	Vyškov
Pavlov	584771	Pavlov u Dolních Věstonic	718394	13022787		13022787	Břeclav
Perná	584789	Perná	719242	7498235		7498235	Břeclav
Podbřežice	550795	Podbřežice	668915	3500020		3500020	Vyškov
Podivín	584797	Podivín	723835	15057593		15057593	Břeclav
Pohořelice	584801	Pohořelice nad Jihlavou	724866	22220681		22220681	Břeclav
Ponětovice	549738	Ponětovice	725641	2409941		2409941	Brno-venkov
Popice	584819	Popice	725757	9932692		9932692	Břeclav
Popovice	583651	Popovice u Rajhradu	725854	23698		23698	Brno-venkov
Pouzďřany	584835	Pouzďřany	726729	12059062		12059062	Břeclav
Prace	583685	Prace	726915	4706766		4706766	Brno-venkov
Přibice	584843	Přibice	735311	7391589		7391589	Břeclav
Přísnotice	583731	Přísnotice	736261	7626841		7626841	Brno-venkov
Přítulky	584851	Přítulky	736333	11485122		11485122	Břeclav
Rajhrad	583758	Rajhrad	738921	3083836		3083836	Brno-venkov
Rajhradice	583766	Rajhradice	738956	5592505		5592505	Brno-venkov
Rakvice	584860	Rakvice	739201	21777961		21777961	Břeclav
Rašovice	593 532	Rašovice u Bučovic	739 561	5532045		5532045	Vyškov
Rebešovice	583774	Rebešovice	740004	3611370		3611370	Brno-venkov

Rostěnice - Zvonovice	554898	Rostěnice	741396	1484213		1484213	Vyškov
Rousínov	593559	Rousínov u Vyškova	741922	7572417		7572417	Vyškov
Sedlec	584878	Sedlec u Mikulova	746789	20377439		20377439	Břeclav
Skalka	586536	Skalka u Kyjova	748048	3036583		3036583	Hodonín
Skoronice	586544	Skoronice	748404	261296		261296	Hodonín
Slavkov u Brna	593583	Slavkov u Brna	750301	14947445		14947445	Vyškov
Pohořelice	584801	Smolín	751090	6258005		6258005	Břeclav
Snovídky	593591	Snovídky	751481	10516570	933621	9582949	Vyškov
Sobotovice	583880	Sobotovice	752142	211067		211067	Brno-venkov
Sobůlky	586552	Sobůlky	752151	6977692		6977692	Hodonín
Sokolnice	583898	Sokolnice	752193	11398075		11398075	Brno-venkov
Starovice	584894	Starovice	754871	8192497		8192497	Břeclav
Starovičky	584908	Starovičky	754889	8581632		8581632	Břeclav
Stavěšice	586579	Stavěšice	755362	4940214		4940214	Hodonín
Strachotín	584916	Strachotín	755893	11457894		11457894	Břeclav
Strážovice	586595	Strážovice	756865	6023870		6023870	Hodonín
Svatobořice - Místřík	586625	Svatobořice	760099	9766190		9766190	Hodonín
Syrovín	586633	Syrovín	761842	206268		206268	Hodonín
Šakvice	584924	Šakvice	761915	11919809		11919809	Břeclav
Šaratice	593 613	Šaratice	762 041	8219461		8219461	Vyškov
Šardice	586641	Šardice	762059	17298905		17298905	Hodonín
Šitbořice	584932	Šitbořice	762687	12189226		12189226	Břeclav
Šlapanice	583952	Šlapanice u Brna	762792	4233973		4233973	Brno-venkov
Šumice	594903	Šumice	764248	270777		270777	Brno-venkov
Telnice	568295	Telnice	765724	6072627		6072627	Brno-venkov
Terezín	586676	Terezín u Čejče	766542	3757477		3757477	Hodonín
Těšany	583995	Těšany	766674	16221975		16221975	Brno-venkov
Tučapy	593648	Tučapy u Vyškova	771236	547702		547702	Vyškov
Brno	551309	Tuřany	612171	3642534		3642534	Brno-město
Tvarožná	584037	Tvarožná	771970	334904		334904	Brno-venkov
Uherčice	584967	Uherčice u Hustopečí	772810	13611415		13611415	Břeclav
Uhřice	550191	Uhřice	695068	1226221		1226221	Vyškov
Uhřice	586692	Uhřice u Kyjova	773379	7085312		7085312	Hodonín
Újezd u Brna	584045	Újezd u Brna	773 905	13073877		13073877	Brno-venkov
Unkovice	584061	Unkovice	774642	3676321		3676321	Brno-venkov
Valtice	584975	Úvaly u Valtic	776688	8743786		8743786	Břeclav
Valtice	584975	Valtice	776696	28867625		28867625	Břeclav
Vážany	593 656	Vážany nad Litavou	777 331	7021462		7021462	Vyškov
Vážany	593656	Vážany u Vyškova	777307	1793363		1793363	Vyškov
Vel. Hostěrádky	584991	Vel. Hostěrádky	778800	6524562		6524562	Břeclav
Velešovice	593681	Velešovice	777897	5386842		5386842	Vyškov
Velké Bílovice	584983	Velké Bílovice	778672	10593403		10593403	Břeclav
Velká Němčice	585009	Velká Němčice	779229	21993696		21993696	Břeclav
Velké Pavlovice	585017	Velké Pavlovice	779245	23244293		23244293	Břeclav
Věteřov	586731	Věteřov	781096	8210933		8210933	Hodonín

Bučovice	592943	Vícemilice	615170	5060308		5060308	Vyškov
Vlkoš	586749	Vlkoš u Kyjova	784036	3692782		3692782	Hodonín
Vojkovice	584142	Vojkovice u Židlochovic	784567	6307410		6307410	Brno-venkov
Vranovice	585033	Vranovice nad Svatkou	785512	13795949		13795949	Břeclav
Vrbice	585041	Vrbice u Velkých Pavlovic	785962	7680658		7680658	Břeclav
Vřesovice	586773	Vřesovice	786748	4358280		4358280	Hodonín
Zaječí	585050	Zaječí	790346	15957514		15957514	Břeclav
Zbýšov	593 699	Zbýšov	792 128	4810603		4810603	Vyškov
Rostěnice-Zvonovice	554898	Zvonovice	741400	2783851		2783851	Vyškov
Žabčice	584231	Žabčice	794121	8233547		8233547	Brno-venkov
Žádovice	586781	Žádovice	794261	3118070		3118070	Hodonín
Žarošice	586790	Žarošice	794627	14767638		14767638	Hodonín
Žatčany	584240	Žatčany	794 724	9685707		9685707	Brno-venkov
Ždánice	586803	Ždánice	794961	20828324	5015954	15812370	Hodonín
Želetice	586811	Želetice u Kyjova	796018	6112820		6112820	Hodonín
Žeravice	586820	Žeravice u Kyjova	796425	4012569		4012569	Hodonín
Židlochovice	584282	Židlochovice	796701	5933428		5933428	Brno-venkov
Celková výměra				1 650 740 783	10 416 150	1 640 324 633	

Plochy podílu jednotlivých katastrálních území (k.ú.) byly stanoveny z digitalizovaných map v měřítku 1 : 10 000. Rozdíly ve výměrách jednotlivých k.ú. uvedené v tomto rozhodnutí oproti výměrám v původních rozhodnutích jsou způsobeny měřením ploch z digitalizovaných mapových podkladů měřítka 1 : 10 000 a 1 : 50 000. Souřadnice vrcholů a rozdělení plošného obsahu území do území jednotlivých obcí jsou ověřeny hlavním důlním Moravských naftových dolů, a.s. – [redacted] Pro stanovení poplatku za oprávnění provádět ložiskový průzkum podle § 4b zákona 62/1988 sb. ve znění pozdějších předpisů je rozhodující výměra uvedená v sedmém sloupci předchozí tabulky. Jedná se o plochu zmenšenou o plochu DP uvedených pod písmenem A) a B).

Pro projektování a provádění geologických prací v PÚ Svahy Českého masivu se stanoví tyto podmínky:

1. Zadavatel oznámí písemně Ministerstvu životního prostředí, odboru výkonu státní správy VII (dále jen MŽP) ztrátu nebo podstatnou změnu své technické nebo finanční způsobilosti pro vyhledávání a průzkum ložisek uvedených nerostů nejpozději do deseti pracovních dnů ode dne, kdy tyto skutečnosti nastaly. Podstatnou změnou finanční způsobilosti se rozumí i změna v podílení se druhých osob na průzkumu výhradního ložiska.

2. Zadavatel oznámí písemně MŽP skutečnosti měnící jeho bezúhonnost (výsledky trestního řízení či správního řízení sankčního charakteru) a týkající se problematiky geologických prací v předmětném průzkumném území nejpozději do deseti pracovních dnů ode dne, kdy se o nich dozvěděl.

3. V případě, že zadavatel ukončí geologické práce a jejich vyhodnocení před ukončením lhůty platnosti stanovení průzkumného území, nebo nehodlá další geologické práce již provádět, oznámí neprodleně tuto skutečnost MŽP písemnou formou.

4. Zadavatel písemně oznámí MŽP ukončení vyhledávací etapy ložiskového průzkumu (viz. § 4 písm. a/ zákona) do třiceti kalendářních dnů ode dne, kdy tato skutečnost nastala.

5. Před zahájením průzkumné etapy ložiskového průzkumu (viz. § 4 písm. b/ zákona) sdělí zadavatel písemně MŽP údaje o výhradním ložisku na němž bude průzkum prováděn.

6. Zadavatel je při projektování, provádění a vyhodnocování geologických prací povinen dodržovat ustanovení zákona č. 44/1988 Sb. ve znění pozdějších předpisů (dále jen „horní zákon“), zákona č. 61/1988 Sb. ve znění pozdějších předpisů a zákona č. 62/1988 Sb., o geologických pracích, ve znění pozdějších předpisů, a souvisejících obecně závazných právních předpisů.

7. Zadavatel je povinen v souvislosti s projektováním a prováděním geologických prací respektovat příslušná ustanovení zákona č. 254/2001 Sb., o vodách a o změně některých zákonů (vodní zákon), ve znění pozdějších předpisů, a veškeré podmínky pro činnost ve vodohospodářsky chráněných územích vyplývající z rozhodnutí příslušných vodoprávních úřadů. Zvláštní pozornost zaměří zadavatel na ochranu zdrojů pitné vody. V případě realizace průzkumných prací ve stanovených ochranných pásmech vodních zdrojů budou respektována veškerá stanovená omezení a podmínky. Projekt prací spojených se zásahem do terénu bude projednán s vodoprávním úřadem.

8. Zadavatel je povinen v souvislosti s přípravou a prováděním terénních prací, vč. umístění průzkumných vrtů a jiných činností narušujících půdní povrch a porosty, respektovat omezení vyplývající z předpisů o ochraně přírody a krajiny (zákon č. 114/92 Sb., o ochraně přírody a krajiny a předpisy související). Zadavatel je povinen seznámit se s podmínkami ochrany zvláště chráněných území v prostoru PÚ a dodržovat je.

9. Zjištěná omezení a střety zájmů s geologickými pracemi zohlední zadavatel v projektu terénních technických prací geologického průzkumu lokality. Projekt, či jeho část, ze které bude zřejmé situování terénních technických prací, postoupí po vyhotovení příslušnému krajskému úřadu. Ten pak stanoví, v souladu s jemu svěřenými kompetencemi vyplývajícími ze zákonů zajišťujících ochranu složek životního prostředí, podmínky realizace těchto terénních prací. V případě příslušnosti jiného orgánu ochrany přírody k posuzování případných střetů terénních technických prací s touto ochranou, bude projekt nebo jeho část, ze které bude zřejmé situování těchto prací, postoupen i tomuto orgánu (§ 65 zákona č. 114/1992 Sb.).

10. V případě, že by dle názoru některého z příslušných orgánů projekt geologických terénních prací mohl přivodit poškození některé ze složek životního prostředí, nechá zadavatel na vlastní náklady posoudit tento projekt ve smyslu ustanovení § 6 odst. 4 zákona (např. státní geologickou službou, AOPK apod.)

11. Zadavatel je povinen před zahájením geologických prací spojených se zásahem do pozemku uzavřít s vlastníkem pozemku dohodu o provádění geologických prací. Při řešení problematiky vstupů na cizí pozemky je nutné postupovat v souladu s ust. § 14 zákona.

12. V průběhu přípravy projektu geologických prací zadavatel projedná podmínky jejich realizace s obcemi, na jejichž katastrálním území budou jednotlivé technické práce prováděny.

13. Zadavatel podá každé dotčené obci včasné informace o účelu, rozsahu a očekávaném termínu zahájení a provádění technických prací spojených se zásahem do pozemků. Současně je informuje o tom, jak byly v projektu zohledněny zájmy chráněné zvláštními právními předpisy a zájmy obce (zdroje vody, sesuvná území, komunikace, inženýrské sítě, územní plán apod.).

14. Zadavatel poskytne obci a příslušnému krajskému úřadu informace o zjištěných skutečnostech, které mohou ovlivnit další rozvoj obce, bezpečnost a zdraví občanů nebo ochranu životního prostředí (ověření zdrojů podzemní vody, anomální koncentrace škodlivin apod.)

15. Zadavatel je povinen platit každoročně úhradu z plochy průzkumného území, která je příjmem obce. Způsob výpočtu poplatků, termín úhrady a jeho výši určuje ust. § 4b zákona. K tomu si zadavatel ověří na příslušném katastrálním úřadě aktuální stav rozdělení katastrů z průzkumného území do obcí. O případných změnách informuje též ministerstvo.

16. V případě, že zadavatel zadá provedení geologických prací jiné organizaci, zůstává odpovědný za dodržení podmínek jejich provedení.

17. Převod průzkumného území stanoveného podle tohoto rozhodnutí je možný jen po předchozím souhlasu ministerstva, změnou tohoto rozhodnutí na základě společné žádosti obou subjektů.

18. Organizace provádějící průzkumné práce na lokalitě podá ministerstvu do 31.ledna následujícího roku roční zprávu o rozsahu a výsledcích geologických prací prováděných při vyhledávání nebo průzkumu výhradního ložiska. Současně zadavatel informuje příslušný krajský úřad o provedených technických pracích za uplynulé období. Pověřeným zástupcům ministerstva umožní zadavatel průběžné seznamování s výsledky realizovaných prací s tím, že bude zajištěna ochrana poskytnutých hospodářských údajů.

19. Zadavatel oznámí ministerstvu a příslušnému krajskému úřadu skutečnosti zjištěné při vyhledávání a průzkumu, které by mohly výrazně ovlivnit územní plány velkých územních celků nebo veřejné mínění v širším regionu (havárie, ohrožení životního prostředí).

20. Zjistí-li organizace v rámci vyhledávání nahromadění vyhrazeného nerostu, je povinna toto bezodkladně oznámit Ministerstvu životního prostředí, které vydává osvědčení o výhradním ložisku. Součástí vyhodnocení geologických prací je výpočet zásob ověřeného ložiska vyhrazeného nerostu.

21. Zadavatel vypořádá návratnost prostředků vynaložených v minulosti na vyhledávání a průzkum výhradních ložisek v ploše předmětného průzkumného území, na která získá oprávnění k dobývání podle § ust. 24 horního zákona. Návratnost bude stanovena v rozhodnutí o udělení předchozího souhlasu k podání návrhu na stanovení dobývacího prostoru.

22. Kontrolu prací a dodržování podmínek rozhodnutí provádí ministerstvo. Porušování povinností vyplývajících z tohoto rozhodnutí může být sankcionováno podle § 20 horního zákona.

Pro nakládání s ropou a hořlavým zemním plynem, které získá zadavatel při vyhledávání a průzkumu výhradních ložisek v tomto průzkumovém území se ve smyslu § 11 odst. 3) zákona č. 44/1988 Sb. o ochraně a využití nerostného bohatství ve znění pozdějších změn a doplňků stanoví tento rozsah a podmínky:

A/ Komerční využití je možné pouze pro výše uvedené vyhrazené nerosty získané v rámci vyhledávací a průzkumné etapy ložiskového průzkumu (viz. § 4 písm. a/ a b/ zákona), to je při realizaci jednotlivých kroků průzkumných prací, kterými jsou za těchto okolností krátkodobý čerpací pokus a následná průzkumná čerpací zkouška.

B/ Po perforaci sondy v intervalu ložiskového objektu bude proveden krátkodobý čerpací pokus s cílem vyčištění sondy od technické kapaliny a ověření charakteru přítoku (medium, přítokové vlastnosti). Po jeho provedení bude sonda uzavřena, bude provedeno měření ložiskového tlaku do jeho úplné stabilizace s cílem stanovení hodnoty počátečního ložiskového tlaku.

C/ Pro průběh následné průzkumné čerpací zkoušky (PČZ) bude zpracován pro každou sondu samostatný projekt. S ohledem na předpokládanou výši zásob ložiska bude projekt vypracován tak, aby získané údaje umožnily spolehlivý výpočet zásob suroviny metodou materiálové bilance, stanovení produkčních vlastností sondy, ocenění kolektorských vlastností a hydrodynamiky ložiska v okolí sondy.

D/ Projekt PČZ bude zpracován a následně PČZ řízena tak, aby celková délka všech etap nepřekročila dobu trvání 1 rok. U ropných ložisek bude odtěženo maximálně 5% předpokládaných geologických zásob ropy, u plynových ložisek 15% předpokládaných geologických zásob plynu. Pouze u ložisek s komplikovanější geologickou stavbou může být po dohodě s ministerstvem objem odtěžené suroviny přiměřeně vyšší.

E/ V průběhu průzkumných prací musí být pravidelně zaznamenávány a evidovány v digitální i tištěné podobě údaje o těženém množství ropy, hořlavého zemního plynu a vody, hodnoty poměru plyn / ropa, dynamické tlaky na ústí sondy a v ložisku, případně další údaje nezbytné pro ověření výhradního ložiska. Dále musí být odebírány vzorky těžených médií a provedeny jejich laboratorní analýzy. Každá etapa průzkumné čerpací zkoušky musí být ukončena vyhodnocením takto získaných dat.

E/ Zadavatel oznámí písemně MŽP záměr provádět každou z výše uvedených průzkumných prací nejméně 5 pracovních dnů před jejím zahájením. Její ukončení oznamuje MŽP následně do 10 pracovních dnů.

F/ Před zahájením PČZ organizace oznámí ministerstvu záměr průzkumnou zkoušku provádět. Při provádění PČZ bude organizace postupovat tak, aby nebyla dotčena (bez

dohody s příslušnými subjekty) ochrana jiných výhradních ložisek, či geologických struktur za hranicemi PÚ stanovených pro zadavatele.

G/ Zadavatel (tj. Moravské naftové doly, a.s.) je organizací oprávněnou vykonávat ve smyslu ust. § 5a horního zákona vyhledávání, průzkum a dobývání výhradních ložisek ropy a zemního plynu a organizací ve smyslu ust. § 3 zákona. Realizaci geologických prací, ve výše uvedeném PÚ oprávněna získávat vyhrazené nerosty ropy a hořlavý zemní plyn a je oprávněna k jejich následnému komerčnímu využívání, tedy i jejich prodeji za ceny obvyklé v daném místě a čase.

O d ů v o d n ě n í

Zadavatel – organizace **Moravské naftové doly, a.s.**, se sídlem v Hodoníně, Úprkova 807/6, předložila dne 17.7.2003, v souladu s ust. § 18 zákona č. 71/1967 Sb., o správním řízení (správní řád), a § 4 a § 4a horního zákona ministerstvu žádost o stanovení průzkumného území Svahy Českého masívu pro vyhledávání a průzkum ložisek vyhrazených nerostů ropy a zemního plynu. Žádost byla na ministerstvu evidována pod č.j. 560/2228/03.

Navrhované průzkumné území zahrnuje pouze prostor, ve kterém již byla, v průběhu minulých let, pro stejného zadavatele postupně vydána rozhodnutí o stanovení průzkumných území pro vyhledávání a průzkum ložisek ropy a hořlavého zemního plynu (dále jen PÚ): Bulhary I, Čejč I, Ježov I, Kobylí, Křižanovice (u Bučovic), Litenčice I, Nesvačilský příkop I, Nikolčice, Nížkovice I, Sokolnice, Svahy koryčanské elevace Ia, Vranovický příkop Ia, a Vranovický příkop II. Všechna tato rozhodnutí nabyla právní moci a jsou tedy v platnosti. Platnost PÚ Zatčany skončila 31.12.2003.

Zadavatel odůvodnil svoji žádost o sjednocení průzkumných území nutností optimalizovat řízení geologicko-průzkumných prací s využitím nových technologií provádění prací a vyhodnocování jejich výsledků. K tomu požadoval rovněž sjednotit podmínky pro provádění průzkumných prací v celém území a vzhledem k předpokládané náročnosti prací žádal stanovení PÚ s dobou platnosti na 25 let.

Zadavatel je držitelem povolení k provádění, projektování a vyhodnocování geologických prací. Má tuto činnost zapsanou v obchodním rejstříku jako předmět podnikání. Předložená žádost o stanovení průzkumného území Svahy Českého masívu měla veškeré náležitosti určené zákonem, včetně dokladů o finanční a technické způsobilosti zadavatele. Návrh na stanovení PÚ byl projednán v ústním jednání dne 27.1.2004.

Obce, na jejichž katastrálních územích se předmětné průzkumné území nachází, nemají ke stanovení průzkumného území Svahy Českého masívu pro vyhledávání a průzkum ložisek ropy a zemního plynu připomínky. Veškeré připomínky účastníků řízení dané při ústním jednání se týkají až dalších etap geologicko-průzkumných prací a nesouvisí s tímto správním řízením. Originály všech dodaných vyjádření jsou archivovány ve spisu.

Ministerstvo jako příslušný orgán státní správy ve věcech geologického průzkumu posoudilo veškerá stanoviska a s přihlédnutím ke všem skutečnostem zjištěným v rámci daného správního řízení rozhodlo následně tak, že se žádosti vyhovuje a vydává se rozhodnutí o stanovení průzkumného území Svahy Českého masívu pro vyhledávání a průzkum ložisek ropy a zemního plynu. V rozhodnutí je PÚ průzkumného území Svahy Českého masívu vymezeno zeměpisnými souřadnicemi a jsou stanoveny podmínky pro projektování a provádění geologických prací a podmínky pro nakládání s vydobytými nerosty.

S ohledem na veškeré skutečnosti je průzkumné území Svahy Českého masívu stanoveno s účinností od okamžiku ukončení platnosti původních rozhodnutí o stanovení PÚ v zájmovém území, tzn. od dne, kdy zadavatel doručí ministerstvu životního prostředí oznámení o tom, že se vzdává průzkumných území Bulhary I, Čejč I, Ježov I, Kobyly, Křižanovice (u Bučovic), Litenčice I, Nesvačilský příkop I, Nikolčice, Nižkovice I, Sokolnice, Svahy koryčanské elevace Ia, Vranovický příkop Ia, a Vranovický příkop II nacházejících se v ploše PÚ Svahy Českého masívu.

Na základě posouzení konkrétních okolností předložené žádosti o stanovení PÚ Svahy Českého masívu byla požadovaná 25-ti letá doba platnosti rozhodnutí o stanovení PÚ zkrácena.

Správní orgán dospěl k závěru, že pro pokrytí průzkumného území 3 D seismikou je potřebná doba 12 let. Pro objektivní zhodnocení celé oblasti je nutno přidat další 2- 3 roky na komplexní interpretaci. Proto je doba, na kterou se průzkumné území stanovuje 15 let. Při stanovování těchto dob přihlížel správní orgán i k rychlému vývoji na poli interpretačních software, který zjevně přinese již v průběhu průzkumu zvýšené nároky na reinterpetaci pořízených dat pomocí nových technologií až do fáze možného opakovaného měření a pořízení nových či detailnějších dat ve vybraných oblastech.

Pro další etapy průzkumu, tedy projekci a realizaci průzkumných vrtů, průzkum nalezených ložisek a jejich detailní geologické a produkční hodnocení ztrácí takto rozsáhlé průzkumné území svůj smysl. V časovém intervalu, na který je průzkumné území stanoveno se předpokládá získání dostatečného množství geologických informací, které umožní vymezit průzkumná území na podstatně menší plochy respektující dílčí geologické struktury. Takto pojatá koncepce průzkumného území zabrání plošné blokaci rozsáhlého území a současně žadateli umožňuje chránit své investice do průzkumu.

Ministerstvo tímto rozhodnutím nepovoluje vlastní provádění geologických prací, ani neschvaluje metodiku jejich realizace. V rozhodnutí je pouze souřadnicemi vymezeno průzkumné území a doba platnosti po kterou je organizace Moravské naftové doly, a.s., oprávněna - na základě zpracovaného a projednaného projektu geologických prací - provádět průzkumné práce pro vyhledání ložisek ropy a zemního plynu. Rozhodnutím jsou rovněž stanoveny základní podmínky provádění geologických prací. Způsob a podmínky provádění geologických prací musí být v průběhu přípravy projektu geologických prací a po jeho vypracování projednány s účastníky řízení (obcemi) a dotčenými orgány státní správy, dle jednotlivých složkových zákonů na ochranu životního prostředí. V těchto řízeních mohou obce, či DOSS zajistit ochranu svých zájmů a všech oprávněných požadavků, případně postupovat v souladu s ust. § 6 odst 3 zákona. V souladu s ust. § 14 zákona musí být s vlastníky pozemků dohodnuty vstupy na cizí pozemky, které budou dotčeny prováděním geologických prací spojených se zásahem do pozemků.

Rozhodnutí o stanovení PÚ je vydáno s ohledem na skutečnost, že na základě pozitivních výsledků dosud provedených geologicko-průzkumných prací v tomto území je PÚ Svahy Českého masívu považováno za perspektivní oblast z hlediska výskytu přírodních uhlovodíků. Pokračování geologických prací v souvislosti s dalším ověřováním výskytu ropných uhlovodíků se předpokládá v období do 30.6.2019. Hranice PÚ tvoří spojnice vrcholů nepravidelného 84 úhelníku. Po odečtu plochy DP Ždánice a Nevojice činí plocha PÚ Svahy Českého masívu 1 640. 324633km². Je vyznačena na mapě měřítka 1 : 50 000 nebo 1 : 250 000, která je nedílnou součástí tohoto rozhodnutí (příloha 1). Jako samostatná příloha (příloha č. 2) je součástí rozhodnutí mapa měřítka 1 : 250 000 se zákresy stávajících ochranných pásem vodních zdrojů a zákresy objektů ochrany přírody.

Pro úplnost ministerstvo dále uvádí, že toto rozhodnutí o stanovení PÚ Svahy Českého masivu není územním rozhodnutím a nenahrazuje rozhodnutí orgánů státní správy, popř. samosprávy příslušných k ochraně objektů a zájmů chráněných zvláštními zákony.

Povolující správní orgán nepovažoval za účelné zahrnovat do podmínek k provádění geologických prací povinnosti zadavatele, které jsou výslovně stanoveny platnými zákony a prováděcími vyhláškami. Přesto upozorňujeme na nezbytnost důsledně dbát všech právních předpisů k ochraně soukromých i veřejných zájmů, k ochraně složek životního prostředí a k ochraně zdraví a bezpečnosti občanů. Mimořádnou pozornost je třeba věnovat (například ve smyslu ustanovení odst. 4/ § 2, odst 2/ a 3/ § 6 a § 22 zákona) úplnému zjištění, řešení a vypořádání možných střetů zájmu na provedení úplného ložiskového průzkumu s jinými veřejnými zájmy, které jsou vymezeny ve zvláštních zákonech (např. ochrana přírody a krajiny a všech dalších složek životního prostředí, ochrana památek a územní rozvoj), přičemž je žádoucí a účelné v procesu identifikace a řešení možných střetů zájmů spolupracovat i s nově vzniklými orgány veřejné správy, kterými jsou úřady obcí s rozšířenou působností, na které byla počínaje rokem 2003 převedena rozsáhlá prvoinstanční správní působnost. Vzhledem k provedené dělbě kompetencí zaniklých okresních úřadů je pouze na této správní úrovni soustředěna řada informací, nezbytných pro přesnou identifikaci jiných veřejných zájmů (např. registr významných krajinných prvků), které jsou neopomenutelným podkladem pro zodpovědné zpracování projektů geologických prací.

Při realizaci projektovaných geologických prací je zadavatel povinen dodržet ochranu již nalezených výhradních ložisek před jejich znehodnocením a nesmí ztížit nebo znemožnit jejich pozdější exploataci.


Ve smyslu ustanovení § 11 odstavce 3) zákona č. 44/1988 Sb. o ochraně a využití nerostného bohatství ve znění pozdějších změn a doplňků pak byly stanoveny podmínky pro nakládání s nerosty získanými při vyhledávání a průzkumu. Smyslem těchto podmínek je v rámci vyhledávání a průzkumu omezit na nezbytné minimum rozsah komerčního využívání vyhrazených nerostů ve výhodném poplatkovém režimu.

Správní orgán shledal, že byly naplněny požadavky dané §§ 4 , 4a) a 4b) zákona o geologických pracích v platném znění a rozhodl tak, jak je výše ve výroku uvedeno. Originály všech stanovisek daných při ústním jednání a doručených poštou jsou uloženy ve spisu a archivovány na MŽP.

Řízení k vydání tohoto rozhodnutí podléhá ve smyslu zákona č. 368/1992 Sb., o správních poplatcích, ve znění pozdějších předpisů, správnímu poplatku ve výši [redacted] Kč podle položky 59 sazebníku. Poplatek byl uhrazen formou kolkové známky.

Poučení

Proti tomuto rozhodnutí lze podat ve lhůtě 15-ti dnů ode dne jeho doručení rozklad (ust. § 61 zákona č. 71/1967 Sb., o správní řízení, ve znění pozdějších předpisů). Rozklad se podává u orgánu, který rozhodnutí vydal, tj. v dané případě u Ministerstva životního prostředí, odboru výkonu státní správy VII, Mezírka 1, 602 00 Brno.



- 23pověřeny řízením odboru výkonu státní správy VII

Přílohy:

- 1 Mapa PÚ Svahy Českého masívu se zákresem DP 1: 250 000
- 2 Mapa PÚ Svahy Českého masívu se zákresem chráněných území 1 : 250 000

Rozdělovník:

A) účastníci řízení:

a) zadavatel:

- 1 Moravské naftové doly, a. s., Úprkova 807/6, 695 30 Hodonín

b) obdrží starostové dotčených obcí:

- 2 Statutární město Brno, městská část Brno – Chrlice, do rukou starosty, Chrlické nám. 4, 643 00 Brno - Chrlice
- 3 Statutární město Brno, městská část Brno – Tuřany, do rukou starosty, Tuřanské nám. 1, 620 00 Brno - Tuřany
- 4 Město Šlapanice, do rukou starosty města, Masarykovo nám. 100, 664 51 Šlapanice u Brna
- 5 Město Břeclav, do rukou starosty města, T. G. Masaryka 3, 690 02 Břeclav 2
- 6 Město Bučovice, do rukou starosty města, 685 01 Bučovice
- 7 Město Dubňany, do rukou starosty města, 696 03 Dubňany
- 8 Město Hustopeče, do rukou starosty města, Smetanova 2, 693 01 Hustopeče u Brna
- 9 Město Klobouky u Brna, do rukou starosty města, nám. Míru 169/1, 691 72 Klobouky u Brna
- 10 Město Koryčany, do rukou starosty města, Náměstí 401, 768 05 Koryčany
- 11 Město Kyjov, do rukou starosty města, Masarykovo náměstí 30/1, 697 01 Kyjov
- 12 Město Mikulov, do rukou starosty města, 692 01 Mikulov na Moravě
- 13 Město Podivín, do rukou starosty města, Masarykovo náměstí 180/20, 691 45 Podivín
- 14 Město Pohořelice, do rukou starosty města, Brněnská 2, 691 23 Pohořelice
- 15 Město Rajhrad, do rukou starosty města, Městečko 32, 664 61 Rajhrad
- 16 Město Rousínov, do rukou starosty města, 683 01 Rousínov
- 17 Město Slavkov u Brna, do rukou starosty města, 684 01 Slavkov u Brna
- 18 Město Valtice, do rukou starosty města, 691 42 Valtice
- 19 Město Velké Bílovice, do rukou starosty města, 691 02 Velké Bílovice
- 20 Město Velké Pavlovice, do rukou starosty města, náměstí 9. května 700/40 691 06 Velké Pavlovice
- 21 Město Ždánice, do rukou starosty města, Městečko 787, 696 32 Ždánice
- 22 Město Židlochovice, do rukou starosty města, Nádražní 128, 667 01 Židlochovice
- 23 Obec Archlebov, do rukou starosty obce, 696 33 Archlebov
- 24 Obec Bavorý, do rukou starosty obce, 692 01 Mikulov na Moravě
- 25 Obec Blažovice, do rukou starosty obce, 664 08 Blažovice
- 26 Obec Blučina, do rukou starosty obce, 664 56 Blučina
- 27 Obec Bohaté Málkovice, do rukou starosty obce, 685 01 Bučovice
- 28 Obec Bohdalice, do rukou starosty obce, 683 41 Bohdalice
- 29 Obec Boleradice, do rukou starosty obce, Boleradice 401, 691 12 Boleradice
- 30 Obec Borkovany, do rukou starosty obce, Borkovany 279, 691 75 Borkovany
- 31 Obec Bořetice, do rukou starosty obce, 691 08 Bořetice u Hustopečí
- 32 Obec Bošovice, do rukou starosty obce, Bošovice 291, 683 54 Otnice
- 33 Obec Brumovice, do rukou starosty obce, 691 11 Brumovice na Moravě

- 34 Obec Březi, do rukou starosty obce, 691 81 Březi u Mikulova
35 Obec Bukovany, do rukou starosty obce, 696 31 Bukovany u Kyjova
36 Obec Bulhary, do rukou starosty obce, 691 89 Bulhary
37 Obec Cvrčovice, do rukou starosty obce, 691 23 Pohofelice
38 Obec Čejč, do rukou starosty obce, 696 14 Čejč
39 Obec Čejkovice, do rukou starosty obce, 696 15 Čejkovice
40 Obec Čeložnice, do rukou starosty obce, 696 51 Kostelec u Kyjova
41 Obec Dambovice, do rukou starosty obce, 696 35 Dambovice
42 Obec Diváky, do rukou starosty obce, Diváky 110, 691 71 Diváky
43 Obec Dobré Pole, do rukou starosty obce, 691 81 Březi u Mikulova
44 Obec Dobročkovice, do rukou starosty obce, 683 32 Nesovice
45 Obec Dolní Dunajovice, do rukou starosty obce, 691 85 Dolní Dunajovice
46 Obec Dolní Věstonice, do rukou starosty obce, Dolní Věstonice 7, 691 29 Dolní Věstonice
47 Obec Dražovice, do rukou starosty obce, 683 01 Rousínov u Vyškova
48 Obec Dražůvky, do rukou starosty obce, Dražůvky 114, 696 33 Dražůvky
49 Obec Heršpice, do rukou starosty obce, Heršpice 91, 683 56 Nížkovice
50 Obec Hlohovec, do rukou starosty obce, 691 43 Hlohovec u Břeclavě
51 Obec Hlubočany, do rukou starosty obce, Hlubočany 22, 683 31 Hlubočany
52 Obec Hodějnice, do rukou starosty obce, Hodějnice 41, 684 01 Slavkov u Brna
53 Obec Holasice, do rukou starosty obce, 664 61 Rajhrad
54 Obec Holubice, do rukou starosty obce, 683 51 Holubice
55 Obec Horní Bojanovice, do rukou starosty obce, 690 02 Břeclav 2
56 Obec Horní Věstonice, do rukou starosty obce, 690 02 Břeclav 2
57 Obec Hostějov, do rukou starosty obce, 687 41 Medlovice
58 Obec Hostěrádky – Režov, do rukou starosty obce, 683 53 Šarátice
59 Obec Hovorany, do rukou starosty obce, 696 12 Hovorany
60 Obec Hrušky, do rukou starosty obce, 683 52 Křenovice u Slavkova
61 Obec Hrušovany u Brna, do rukou starosty obce, 664 62 Hrušovany u Brna
62 Obec Hýslý, do rukou starosty obce, 696 50 Moravany u Kyjova
63 Obec Ivaň, do rukou starosty obce, 690 02 Břeclav 2
64 Obec Ježov, do rukou starosty obce, 696 48 Ježov
65 Obec Jiřkovice, do rukou starosty obce, 664 51 Šlapanice u Brna
66 Obec Karlín, do rukou starosty obce, Karlín 38, 696 14 Čejč
67 Obec Kašnice, do rukou starosty obce, Kašnice 38, 691 72 Kašnice
68 Obec Kelčany, do rukou starosty obce, 696 49 Žádovice
69 Obec Klentnice, do rukou starosty obce, 692 01 Mikulov na Moravě
70 Obec Kobefice, do rukou starosty obce, 684 01 Slavkov u Brna
71 Obec Kobylí, do rukou starosty obce, 691 10 Kobylí na Moravě
72 Obec Kobylnice, do rukou starosty obce, 664 51 Šlapanice u Brna
73 Obec Kojátky, do rukou starosty obce, Kojátky 155, 685 01 Bučovice
74 Obec Komořany, do rukou starosty obce, Komořany 53, 683 01 Komořany
75 Obec Kostelec, do rukou starosty obce, 696 51 Kostelec u Kyjova
76 Obec Kovalovice, do rukou starosty obce, Kovalovice 10, 664 06 Kovalovice
77 Obec Krumvít, do rukou starosty obce, Krumvít 184, 691 73 Krumvít
78 Obec Křenovice, do rukou starosty obce, 683 52 Křenovice u Slavkova
79 Obec Křepice, do rukou starosty obce, 691 65 Křepice u Hustopečí
80 Obec Křižanovice u Bučovic, do rukou starosty obce, 683 57 Křižanovice u Bučovic
81 Obec Kučerov, do rukou starosty obce, 683 31 Kučerov
82 Obec Kurdějov, do rukou starosty obce, 693 01 Hustopeče u Brna
83 Obec Lábuty, do rukou starosty obce, 697 01 Kyjov 1
84 Obec Ledce, do rukou starosty obce, 664 62 Hrušovany u Brna
85 Obec Lednice, do rukou starosty obce, 691 44 Lednice na Moravě
86 Obec Letonice, do rukou starosty obce, 683 35 Letonice u Vyškova
87 Obec Lovčice, do rukou starosty obce, 696 39 Lovčice u Kyjova
88 Obec Lovčičky, do rukou starosty obce, 683 54 Otnice
89 Obec Lysovice, do rukou starosty obce, 682 01 Vyškov
90 Obec Malinky, do rukou starosty obce, Malinky 75, 683 33 Nesovice
91 Obec Medlov, do rukou starosty obce, 664 66 Němčičky u Židlochovic
92 Obec Měnín, do rukou starosty obce, 664 57 Měnín
93 Obec Milešovice, do rukou starosty obce, 683 54 Otnice
94 Obec Milonice, do rukou starosty obce, 683 33, Milonice 118, Nesovice
95 Obec Milotice, do rukou starosty obce, 696 05 Milotice u Kyjova
96 Obec Milovice, do rukou starosty obce, 691 88 Milovice u Mikulova
97 Obec Moravany, do rukou starosty obce, 696 50 Moravany u Kyjova
98 Obec Morkůvky, do rukou starosty obce, 690 02 Břeclav 2
99 Obec Mouchnice, do rukou starosty obce, 683 34 Nemočice
100 Obec Moutnice, do rukou starosty obce, 664 55 Moutnice
101 Obec Mutěnice, do rukou starosty obce, 696 11 Mutěnice
102 Obec Násedlovice, do rukou starosty obce, Násedlovice 129, 696 36 Násedlovice
103 Obec Nechvalín, do rukou starosty obce, 696 31 Bukovany u Hodonína
104 Obec Němčany, do rukou starosty obce, Němčany 145, 684 01 Slavkov u Brna
105 Obec Němčičky, do rukou starosty obce, Němčičky 99, 691 07 Němčičky u Břeclavi
106 Obec Nemochovice, do rukou starosty obce, 683 33 Nesovice

- 107 Obec Nemočice, do rukou starosty obce, Nemočice 66, 683 34 Nemočice
108 Obec Nenkovice, do rukou starosty obce, Nenkovice 37, 696 37 Nenkovice
109 Obec Nesovice, do rukou starosty obce, Nesovice 305, 683 33 Nesovice
110 Obec Nesvačilka, do rukou starosty obce, 664 54 Těšany
111 Obec Nevojtice, do rukou starosty obce, Nevojtice 33, 685 01 Bučovice
112 Obec Nikolčice, do rukou starosty obce, 690 02 Břeclav 2
113 Obec Nižkovice, do rukou starosty obce, 683 56 Nižkovice
114 Obec Nosislav, do rukou starosty obce, 691 64 Nosislav
115 Obec Novosedly, do rukou starosty obce, 691 82 Novosedly na Moravě
116 Obec Odrovce, do rukou starosty obce, 664 65 Malešovice
117 Obec Opatovice, do rukou starosty obce, 664 61 Rajhrad
118 Obec Ostrovánky, do rukou starosty obce, 696 31 Bukovany u Hodonína
119 Obec Osvětimany, do rukou starosty obce, 687 42 Osvětimany
120 Obec Otmarov, do rukou starosty obce, 664 57 Měnin
121 Obec Otnice, do rukou starosty obce, 683 54 Otnice
122 Obec Pavlov, do rukou starosty obce, 690 02 Břeclav 2
123 Obec Perná, do rukou starosty obce, 691 86 Perná
124 Obec Podbřežice, do rukou starosty obce, 683 01 Podbřežice
125 Obec Ponětovice, do rukou starosty obce, 664 51 Šlapanice u Brna
126 Obec Popice, do rukou starosty obce, 691 27 Popice
127 Obec Popovice, do rukou starosty obce, 664 61 Rajhrad
128 Obec Pouzdřany, do rukou starosty obce, 691 26 Pouzdřany
129 Obec Prace, do rukou starosty obce, 664 58 Prace
130 Obec Prusy-Boškovky, do rukou starosty obce, Prusy-Boškovky 40, 682 01 Prusy-Boškovky
131 Obec Přibice, do rukou starosty obce, 691 24 Přibice
132 Obec Přisotice, do rukou starosty obce, 664 63 Žabčice
133 Obec Přítulky, do rukou starosty obce, 691 04 Přítulky
134 Obec Rajhradice, do rukou starosty obce, 664 61 Rajhrad
135 Obec Rakvice, do rukou starosty obce, 691 03 Rakvice
136 Obec Rašovice, do rukou starosty obce, Rašovice 91, 685 01 Rašovice
137 Obec Rebešovice, do rukou starosty obce, 664 61 Rajhrad
138 Obec Rostěnice, do rukou starosty obce, 682 01 Vyškov
139 Obec Sedlec, do rukou starosty obce, 691 21 Sedlec u Mikulova
140 Obec Skalka, do rukou starosty obce, 696 48 Ježov
141 Obec Skoronice, do rukou starosty obce, 696 41 Vlkoš u Kyjova
142 Obec Snovídky, do rukou starosty obce, 683 34 Nemočice
143 Obec Sobotovice, do rukou starosty obce, 664 67 Syrovice
144 Obec Sobůlky, do rukou starosty obce, 697 01 Kyjov 1
145 Obec Sokolnice, do rukou starosty obce, 664 52 Sokolnice
146 Obec Starovice, do rukou starosty obce, 690 02 Břeclav 2
147 Obec Starovičky, do rukou starosty obce, 690 02 Břeclav 2
148 Obec Stavěšice, do rukou starosty obce, 696 38 Strážovice
149 Obec Strachotín, do rukou starosty obce, 690 02 Břeclav 2
150 Obec Strážovice, do rukou starosty obce, 696 38 Strážovice
151 Obec Svatobořice – Místín, do rukou starosty obce, 696 04 Svatobořice
152 Obec Syrovín, do rukou starosty obce, 696 84 Těmice u Hodonína
153 Obec Šakvice, do rukou starosty obce, 691 67 Šakvice
154 Obec Šarátice, do rukou starosty obce, 683 53 Šarátice
155 Obec Šardice, do rukou starosty obce, 696 13 Šardice
156 Obec Šitbořice, do rukou starosty obce, 691 76 Šitbořice
157 Obec Šumice, do rukou starosty obce, 671 71 Loďnice u Moravského Krumlova
158 Obec Telnice, do rukou starosty obce, 664 59 Telnice u Brna
159 Obec Terezín, do rukou starosty obce, Terezín 55, 696 14 Čejč
160 Obec Těšany, do rukou starosty obce, 664 54 Těšany
161 Obec Tučapy, do rukou starosty obce, Tučapy 30, 687 09 Tučapy
162 Obec Tvarožná, do rukou starosty obce, 664 05 Tvarožná
163 Obec Uherčice, do rukou starosty obce, 691 62 Uherčice u Hustopečí
164 Obec Uhřice, do rukou starosty obce, Uhřice 177, 696 34 Uhřice
165 Obec Uhřice, do rukou starosty obce, Uhřice 56, 683 33 Nesovice
166 Obec Újezd u Brna, do rukou starosty obce, 664 53 Újezd u Brna
167 Obec Unkovice, do rukou starosty obce, 664 63 Žabčice
168 Obec Vážany nad Litavou, do rukou starosty obce, Vážany nad Litavou 125, 684 01 Slavkov u Brna
169 Obec Vážany, do rukou starosty obce, 682 01 Vyškov
170 Obec Velešovice, do rukou starosty obce, 683 01 Velešovice
171 Obec Velké Hostěrádky, do rukou starosty obce, Velké Hostěrádky 66, 691 74 Velké Hostěrádky
172 Obec Velké Němčice, do rukou starosty obce, 691 63 Velké Němčice
173 Obec Věterov, do rukou starosty obce, 696 33 Archlebov
174 Obec Vlkoš, do rukou starosty obce, 696 42 Vlkoš u Kyjova
175 Obec Vojkovic, do rukou starosty obce, 667 01 Židlochovice
176 Obec Vranovice, do rukou starosty obce, 691 25 Vranovice
177 Obec Vrbice, do rukou starosty obce, 691 09 Vrbice u Břeclavi
178 Obec Vřesovice, do rukou starosty obce, 697 01 Kyjov 1
179 Obec Zaječí, do rukou starosty obce, 691 05 Zaječí

- 180 Obec Zbýšov, do rukou starosty obce, 683 52 Křenovice u Slavkova
- 181 Obec Žabčice, do rukou starosty obce, 664 63 Žabčice
- 182 Obec Žarošice, do rukou starosty obce, 696 34 Žarošice
- 183 Obec Žatčany, do rukou starosty obce, 664 53 Újezd u Brna
- 184 Obec Želetice, do rukou starosty obce, Želetice 189, 696 37 Želetice u Kyjova
- 185 Obec Žeravice, do rukou starosty obce, 696 47 Žeravice
- 186 Obec Žádovice, do rukou starosty obce, 696 49 Žádovice

c) občanské hnutí:

- 187. Hnutí Duha, Bratislavská 31, 602 00 Brno 2

B) ostatním na vědomí po nabytí právní moci:

- 1 Česká geologická služba - Geofond, odbor 331 - informací o nerostných surovinách, Kostelní 26, 170 06 Praha 7
- 2 Krajský úřad Jihomoravského kraje - OŽPZ, Žerotínovo nám. 3/5, 602 00 Brno 2
- 3 Krajský úřad Zlínského kraje, odbor životního prostředí a zemědělství, tř. Tomáše Bati 3792, 761 90 Zlín
- 4 Magistrát města Brna, OŽP, Kounicova 67, 601 67 Brno
- 5 Ministerstvo průmyslu a obchodu, odbor 6600 - surovinové politiky, Na Františku 32, 110 15 Praha 1
- 6 Ministerstvo zdravotnictví, Český inspektorát lázní a zříděl, Palackého nám. 4, 128 01 Praha 2
- 7 Ministerstvo životního prostředí, odbor 660 - geologie, Vršovická 65, 100 10 Praha 10
- 8 Ministerstvo životního prostředí, odbor výkonu státní správy VIII, tř.Kosmonautů 10, 779 00 Olomouc
- 9 Obvodní báňský úřad v Brně, Cejl 13, 601 42 Brno 1
- 10 Špráva Chráněné krajinné oblasti Pálava, Náměstí 32, 692 01 Mikulov na Moravě
- 11 Transgas, a. s. , Limuzská 12/3135, 1090 98 Praha 10
- 12 Unigeo a. s., divize Gasoil, Místecká 258, 720 02 Ostrava - Hrabová
- 13 Obvodní báňský úřad v Ostravě, Veleslavínova 18, 728 03 Ostrava

MŽP OVSS VII Brno – k archivaci

MINISTERSTVO ŽIVOTNÍHO PROSTŘEDÍ

č.j.: MZP/2018/560/945
ev.č.: ENV/2018/31170



Toto rozhodnutí nabylo právní moci

dne 15.6.2018

odbor výkonu státní správy VII MŽP

dne 18.6.2018

rozhodnutí

Ministerstvo životního prostředí – odbor výkonu státní správy VII (dále jen MŽP OVSS VII) jako věcně příslušný správní orgán pro ochranu horninového prostředí a nerostných zdrojů, pro geologické práce a ekologický dohled nad těžbou, ve smyslu § 19 odst. 2 zákona ČNR č. 2/1969 Sb., o zřízení ministerstev a jiných ústředních orgánů státní správy, ve znění pozdějších předpisů, po projednání s Ministerstvem průmyslu a obchodu

rozhodlo

prodloužit podle § 4a odst. 7 zákona č.62/1988 Sb. o geologických pracích, ve znění pozdějších předpisů (dále jen zákon) a § 36, § 49, § 68 a souvisejících ustanovení zákona č. 500/2004 Sb., správní řád, ve znění pozdějších předpisů, na základě žádosti organizace MND a.s. Hodonín, Úprkova 807/6, Hodonín PSČ 695 01, IČ 28483006 (dále jen žadatel) ze dne 12.3.2018, dobu platnosti rozhodnutí o stanovení průzkumného území pro vyhledávání a průzkum výhradních ložisek nerostných surovin vyhrazených nerostů – ropy a hořlavého zemního plynu

SVAHY ČESKÉHO MASÍVU

do 31.12.2028 s účinností od nabytí právní moci tohoto rozhodnutí. Podmínky rozhodnutí č.j. 560/2228/2003, ze dne 17.2.2004, které nabylo právní moci dne 26.3.2004 a účinnosti k datu 1.4.2004 zůstávají v platnosti beze změny.

Kontrola prací

Kontrolu geologických prací a dodržování podmínek tohoto rozhodnutí provádí MŽP. Porušování povinností vyplývajících z tohoto rozhodnutí může být sankcionováno podle § 20 geologického zákona, ve znění pozdějších předpisů.

ODŮVODNĚNÍ

Organizace MND a.s., požádala podle ustanovení § 4a odst. 7 zákona, podáním ze dne 12.3.2018, zaevidovaným na MŽP dne 12.3.2018 pod č. j. MZP/2018/560/535; ENV/2018/16117 o prodloužení platnosti rozhodnutí o stanovení průzkumného území pro průzkum vyhrazeného nerostu – ropy a hořlavého zemního plynu SVAHY ČESKÉHO MASÍVU do [redacted] MŽP OVSS VII konstatuje, že v žádosti uvedené důvody odpovídají skutečnosti a považuje prodloužení doby platnosti rozhodnutí o stanovení průzkumného území SVAHY ČESKÉHO MASÍVU k vyhledávání a průzkumu výhradních ložisek vyhrazeného nerostu – ropy a hořlavého zemního plynu na uvedenou dobu za přiměřené okolnostem. Zohledněním konkrétních okolností uvedených v žádosti byl naplněn obsah sdělení sekretariátu

rozkladové komise o výkladech právních předpisů, přijatých výkladovou komisí ministra životního prostředí č. 1/2004. S ohledem na charakter věci nenařídil správní orgán ústní jednání. Ze strany všech 173 účastníků řízení nebyly v řádné době 15 dní po doručení oznámení o zahájení správního řízení vneseny žádné připomínky. Současně správní orgán konstatoval, že byly naplněny požadavky dané § 4a odst. 6 a 7 zákona a rozhodl tak, jak je ve výroku uvedeno.

Při ověřování doposud provedených geologických prací v rámci stanoveného průzkumného území (PÚ) správní orgán dále konstatoval, že v minulých letech byl v PÚ SVAHY ČESKÉHO MASÍVU proveden geologický průzkum, jehož výsledkem byl nález 6 nových ložisek uhlovodíků. V období do 31.12.2028 hodlá žadatel pokračovat v průzkumných aktivitách v několika dílčích oblastech specifikovaných v žádosti. MŽP OVSS VII po celou dobu platnosti původního rozhodnutí provádí kontroly plnění podmínek a neshledal žádná pochybení v provádění průzkumných prací.

Rozhodnutí vydané v tomto řízení podléhá podle zákona č. 634/2004 Sb., o správních poplatcích, ve znění pozdějších předpisů a doplňků, správnímu poplatku ve výši ████████ Kč (sazebník část IV položka 60, 2) písm. a). Zadavatel poplatek uhradil formou kolkových známek při podání žádosti dne 12.3.2018.

POUČENÍ O OPRAVNÉM PROSTŘEDKU

Proti tomuto rozhodnutí mohou účastníci řízení podat rozklad k ministru životního prostředí podle § 152 zákona č. 500/2004 Sb., správní řád, ve znění pozdějších předpisů, do 15 dní ode dne doručení tohoto rozhodnutí, podáním u Ministerstva životního prostředí - odboru výkonu státní správy VII v Brně, Mezírka 1, PSČ 602 00.

otisk kulatého úředního razítka
červené barvy se státním znakem
Ministerstvo životního prostředí -23-

dolní díl kolkových známek v hodnotě ████████ znehodnocený otiskem kulatého úředního razítka
červené barvy se státním znakem
Ministerstvo životního prostředí -23-

Vyhotoveno dne 2018-05-21

Ing. Jaroslav P o s p í š i l
ředitel odboru výkonu státní správy VII
elektronicky podepsáno

ROZDĚLOVNÍK

Účastníci řízení

1. MND a.s., Úprkova 807/6, 695 01 Hodonín
2. Statutární město Brno, městská část Brno - Chrlice, Chrlické nám, 4, 643 00 Brno – Chrlice
3. Statutární město Brno, městská část Brno-Tuřany, do rukou starosty, Tuřanské nám. 1, 620 00 Brno – Tuřany
4. Město Šlapanice, Masarykovo nám. 100/7, 664 31 Šlapanice u Brna
5. Město Břeclav, T. G. Masaryka 42/3, 690 02 Břeclav 2
6. Město Bučovice, 685 01 Bučovice
7. Město Dubňany, 696 03 Dubňany
8. Město Hustopeče, Dukelské náměstí 2/2, 693 01 Hustopeče u Brna
9. Město Klobouky u Brna, nám. Míru 169/1, 691 72 Klobouky u Brna
10. Město Koryčany, Náměstí 401, 668 05 Koryčany
11. Město Kyjov, Masarykovo náměstí 30/1, 697 01 Kyjov
12. Město Mikulov, 692 01 Mikulov na Moravě
13. Město Podivín, Masarykovo náměstí 80/20, 691 45 Podivín
14. Město Pohořelice, Brněnská 2, 691 23 Pohořelice
15. Město Rajhrad, Místečko 32, 664 61 Rajhrad
16. Město Slavkov u Brna, 684 01 Slavkov u Brna
17. Město Újezd u Brna, 664 53 Újezd u Brna
18. Město Valtice, 691 42 Valtice
19. Město Velké Bílovice, 691 02 Velké Bílovice
20. Město Velké Pavlovice, náměstí 9. května 700/40, 69 106 Velké Pavlovice
21. Město Ždánice, Městečko 787, 696 32 Ždánice
22. Město Židlochovice, Nádražní 128, 667 01 Židlochovice
23. Městys Medlov, 664 66 Němčičky u Židlochovic
24. Městys Nosislav, 691 64 Nosislav
25. Městys Osvětimany, 687 42 Osvětimany
26. Městys Boleradice, Boleradice 401, 691 12 Boleradice
27. Městys Velké Němčice, 691 63 Velké Němčice
28. Obec Archlebov, 696 33 Archlebov
29. Obec Bavory, 692 01 Mikulov na Moravě
30. Obec Blažovice, 664 08 Blažovice
31. Obec Blučina, 664 56 Blučina
32. Obec Borkovany, Borkovany 279, 691 75 Borkovany
33. Obec Bořetice, 691 08 Bořetice u Hustopečí
34. Obec Bošovice, Náves 291, 683 54 Bošovice
35. Obec Brumovice, 69111 Brumovice na Moravě
36. Obec Březí, 691 81 Březí u Mikulova
37. Obec Bukovany, 696 31 Bukovany u Kyjova
38. Obec Bulhary, 691 89 Bulhary
39. Obec Cvrčovice, 691 23 Pohořelice
40. Obec Čejč, 696 14 Čejč
41. Obec Čejkovice, 696 15 Čejkovice
42. Obec Čeložnice, 696 51 Kostelce u Kyjova
43. Obec Dambořice, 696 35 Dambořice

44. Obec Diváky, Diváky 110, 69171 Diváky
45. Obec Dobré Pole, 691 81 Březí u Mikulova
46. Obec Dobročkovice, 683 32 Nesovice
47. Obec Dolní Dunajovice, 691 85 Dolní Dunajovice
48. Obec Dolní Věstonice, Dolní Věstonice 7, 691 29 Dolní Věstonice
49. Obec Dražůvky, Dražůvky 114, 696 33 Dražůvky
50. Obec Heršpice, Heršpice 91, 683 56 Nížkovice
51. Obec Hlohovec, 691 43 Hlohovec u Břeclavi
52. Obec Hodějnice, Hodějnice 41, 684 01 Slavkov u Brna
53. Obec Holasice, 664 61 Rajhrad
54. Obec Holubice, 683 51 Holubice
55. Obec Horní Bojanovice, Horní Bojanovice č.p. 96, 693 01 Horní Bojanovice
56. Obec Horní Věstonice, Horní Věstonice 131, 691 81 Březí
57. Obec Hostějov, 687 41 Medlovice
58. Obec Hostěrádky - Rešov, Hostěrádky – Rešov 212, 683 52 Křenovice u Slavkova
59. Obec Hovorany, 696 12 Hovorany
60. Obec Hrušky, 683 52 Křenovice u Slavkova
61. Obec Hrušovany u Brna, 664 62 Hrušovany u Brna
62. Obec Hýsly, 696 50 Moravany u Kyjova
63. Obec Ivaň, Ivaň 267, 691 23 Pohořelice
64. Obec Ježov, 696 48 Ježov
65. Obec Jiříkovice, 664 51 Šlapanice u Brna
66. Obec Karlín, Karlin 38, 696 14 Čejč
67. Obec Kašnice, Kašnice 38, 691 72 Kašnice
68. Obec Kelčany, 696 49 Žádovice
69. Obec Klentnice, 692 01 Mikulov na Moravě
70. Obec Kobeřice, 684 01 Slavkov u Brna
71. Obec Kobylí, 69110 Kobylí na Moravě
72. Obec Kobylnice, 664 51 Šlapanice u Brna
73. Obec Kojátky, Kojátky 155, 685 01 Bučovice
74. Obec Kostelec, 696 51 Kostelec u Kyjova
75. Obec Kovalovice, Kovalovice 10, 664 06 Kovalovice
76. Obec Krumvíř, Krumvíř 184, 691 73 Krumvíř
77. Obec Křenovice, 683 52 Křenovice u Slavkova
78. Obec Křepice, 691 65 Křepice u Hustopečí
79. Obec Křižanovice u Bučovic, 683 57 Křižanovice u Bučovic
80. Obec Kurdějov, 693 01 Hustopeče u Brna
81. Obec Labuty, 697 01 Kyjov
82. Obec Ledce, 664 62 Hrušovany u Brna
83. Obec Lednice, 691 44 Lednice na Moravě
84. Obec Letonice, 683 35 Letonice u Vyškova
85. Obec Lovčice, 696 39 Lovčice u Kyjova
86. Obec Lovčičky, 683 54 Otnice
87. Obec Malínky, Malínky 75, 683 33 Nesovice
88. Obec Měnín, 664 57 Měnín
89. Obec Milešovice, 683 54 Otnice
90. Obec Milonice, 683 33, Milonice 118, Nesovice
91. Obec Milotice, 696 05 Milotice u Kyjova

92. Obec Milovice, 691 88 Milovice u Mikulova
93. Obec Moravany, 696 50 Moravany u Kyjova
94. Obec Morkůvky, Morkůvky 113, 691 72 Klobouky u Brna
95. Obec Mouchnice, 683 34 Nemořice
96. Obec Moutnice, 664 55 Moutnice
97. Obec Mutěnice, 696 11 Mutěnice
98. Obec Násedlovice, Násedlovice 129, 696 36 Násedlovice
99. Obec Nechvalín, 696 31 Bukovany u Hodonína
100. Obec Němčany, Němčany 145, 684 01 Slavkov u Brna
101. Obec Němčičky, Němčičky 99, 691 07 Němčičky u Břeclavi
102. Obec Nemořovice, 683 33 Nesovice
103. Obec Nemořice, Nemořice 66, 683 34 Nemořice
104. Obec Nenkovice, Nenkovice 37, 696 37 Nenkovice
105. Obec Nesovice, Nesovice 305, 683 33 Nesovice
106. Obec Nesvačinka, 664 54 Těšany
107. Obec Nevojice, Nevojice 33, 685 01 Bučovice
108. Obec Nikolčice, Nikolčice 85, 691 71 Nikolčice
109. Obec Nížkovice, 683 56 Nížkovice
110. Obec Novosedly, 691 82 Novosedly na Moravě
111. Obec Odřovice, 664 65 Malešovice
112. Obec Opatovice, 664 61 Rajhrad
113. Obec Ostrovánky, 696 31 Bukovany u Hodonína
114. Obec Otmarov, Otmarov 56, 664 57 Měnín
115. Obec Otnice, 683 54 Otnice
116. Obec Pavlov, Na Návsí 88, 692 01 Pavlov
117. Obec Perná, 691 86 Perná
118. Obec Ponětovice, 664 51 Šlapanice u Brna
119. Obec Popice, 69 127 Popice
120. Obec Popovice, 664 61 Rajhrad
121. Obec Pouzdřany, 691 26 Pouzdřany
122. Obec Prace, 664 58 Prace
123. Obec Prusy-Boškůvky, Prusy-Boškůvky 40, 682 01 Prusy-Boškůvky
124. Obec Přibice, 691 24 Přibice
125. Obec Přisotice, 664 63 Žabčice
126. Obec Přítluky, 691 04 Přítluky
127. Obec Rakvice, 691 03 Rakvice
128. Obec Rašovice, Rašovice 91, 685 01 Rašovice
129. Obec Rebešovice, 664 61 Rajhrad
130. Obec Sedlec, 691 21 Sedlec u Mikulova
131. Obec Skalka, 696 48 Ježov
132. Obec Skoronice, 696 41 Vlkoš u Kyjova
133. Obec Snovídky, 683 34 Nemořice
134. Obec Sobotovice, 664 67 Syrovice
135. Obec Sobůlky, 697 01 Kyjov
136. Obec Sokolnice, 664 52 Sokolnice
137. Obec Starovice, Starovice 180, 693 01 Hustopeče
138. Obec Starovičky, Starovičky 43, 691 68 Starovičky
139. Obec Stavěšice, 696 38 Strážovice

140. Obec Strachotín, Osvobození 87, 693 01 Strachotín
141. Obec Strážovice, 696 38 Strážovice
142. Obec Svatobořice - Místřín, 696 04 Svatobořice - Místřín
143. Obec Syrovín, 696 84 Těmice u Hodonína
144. Obec Šakvice, 691 67 Šakvice
145. Obec Šaratice, 683 53 Šaratice
146. Obec Šardice, 696 13 Šardice
147. Obec Šitbořice, 691 76 Šitbořice
148. Obec Šumice, Šumice 11, 671 75 Šumice
149. Obec Telnice, 664 59 Telnice u Brna
150. Obec Terezín, Terezín 55, 696 14 Čejč
151. Obec Těšany, 664 54 Těšany
152. Obec Tvarožná, 664 05 Tvarožná
153. Obec Uherčice, 691 62 Uherčice u Hustopečí
154. Obec Uhřice, Uhřice 177, 696 34 Uhřice
155. Obec Uhřice, Uhřice 56, 683 33 Nesovice
156. Obec Unkovice, 664 63 Žabčice
157. Obec Vážany nad Litavou, Vážany nad Litavou 125, 684 01 Slavkov u Brna
158. Obec Velešovice, 683 01 Velešovice
159. Obec Velké Hostěrádky, Velké Hostěrádky 66, 691 74 Velké Hostěrádky
160. Obec Věteřov, 696 33 Archlebov
161. Obec Vikoš, 696 42 Vikoš u Kyjova
162. Obec Vojkovice, 667 01 Židlochovice
163. Obec Vranovice, 691 25 Vranovice
164. Obec Vrbice, 691 09 Vrbice u Břeclavi
165. Obec Vřesovice, 697 01 Kyjov
166. Obec Zaječí, 691 05 Zaječí
167. Obec Zbýšov, 683 52 Křenovice u Slavkova
168. Obec Žabčice, 664 63 Žabčice
169. Obec Žádovice, 696 49 Žádovice
170. Obec Žarošice, 696 34 Žarošice
171. Obec Žatčany, 664 53 Újezd u Brna
172. Obec Želetice, Želetice 189, 696 37 Želetice u Kyjova
173. Obec Žeravice, 696 47 Žeravice

Ostatním na vědomí po nabytí právní moci

1. Ministerstvo průmyslu a obchodu, odbor hornictví, Na Františku 32, 110 15 Praha - DS
2. Ministerstvo životního prostředí, OG, Vršovická 65, 100 10 Praha 10 – VNITŘNÍ SDĚLENÍ
3. Krajský úřad Jihomoravského kraje, odbor ŽP, Žerotínovo nám. 3/5, 602 00 Brno 2 - DS
4. Obvodní báňský úřad pro území krajů Jihomoravského a Zlínského, Cejl 13, 601 42 Brno - DS
5. Česká geologická služba, útvar 600 (Geofond), odbor informací o nerostných surovinách, Klárov 131/3, 118 21 Praha 1 - DS
6. MŽP OVSS VII Brno – k archivaci spis

Doložka konverze na žádost do dokumentu v listinné podobě

Tento dokument v listinné podobě, který vznikl pod pořadovým číslem 107917265-202033 převedením z dokumentu obsaženého v datové zprávě, skládajícího se z 6 listů, se shoduje s dokumentem, jehož převedením vznikl.

Autorizovanou konverzí dokumentu se nepotvrzuje správnost a pravdivost údajů obsažených v dokumentu a jejich soulad s právními předpisy.

Vstupující dokument obsažený v datové zprávě byl podepsán vícenásobným zaručeným elektronickým podpisem založeným na kvalifikovaném certifikátu vydaném kvalifikovaným poskytovatelem služeb vytvářejících důvěru a platnost zaručeného elektronického podpisu byla ověřena dne 22.05.2018 v 15:39:28. Zaručený elektronický podpis byl shledán platným (dokument nebyl změněn) a ověření platnosti kvalifikovaného certifikátu bylo provedeno vůči seznamu zneplatněných kvalifikovaných certifikátů vydanému k datu 22.05.2018 13:52:02. Údaje o zaručeném elektronickém podpisu č. 1: číslo kvalifikovaného certifikátu **00 AC E4 92**, kvalifikovaný certifikát byl vydán kvalifikovaným poskytovatelem služeb vytvářejících důvěru **I.CA Qualified 2 CA/RSA 02/2016, První certifikační autorita, a.s.** pro podepisující osobu (označující osobu) **Ing. Jaroslav Pospíšil, ředitel odboru, odbor výkonu státní správy VII, Ministerstvo životního prostředí**. Elektronický podpis byl označen platným časovým razítkem, založeným na kvalifikovaném certifikátu vydaném kvalifikovaným poskytovatelem služeb vytvářejících důvěru. Platnost časového razítka byla ověřena dne 22.05.2018 v 15:39:28. Údaje o časovém razítku: datum a čas **21.05.2018 14:17:03**, číslo kvalifikovaného časového razítka **2D CB 33**, kvalifikované časové razítko bylo vydáno kvalifikovaným poskytovatelem služeb vytvářejících důvěru **PostSignum Qualified CA 3, Česká pošta, s.p. [IČ 47114983]**.

Vstupující dokument obsažený v datové zprávě byl opatřen vícenásobnou zaručenou elektronickou značkou nebo pečetí založenou na kvalifikovaném systémovém certifikátu vydaném kvalifikovaným poskytovatelem služeb vytvářejících důvěru a platnost zaručené elektronické značky nebo pečeti byla ověřena dne 22.05.2018 v 15:39:28. Zaručená elektronická značka nebo pečeť byla shledána platnou (dokument nebyl změněn) a ověření platnosti kvalifikovaného systémového certifikátu bylo provedeno vůči seznamu zneplatněných kvalifikovaných systémových certifikátů vydanému k datu 22.05.2018 13:52:02. Údaje o zaručené elektronické značce nebo pečetě č. 2: číslo kvalifikovaného certifikátu **00 AC 09 8D**, kvalifikovaný certifikát byl vydán kvalifikovaným poskytovatelem služeb vytvářejících důvěru **I.CA Qualified 2 CA/RSA 02/2016, První certifikační autorita, a.s.** pro podepisující osobu (označující osobu) **Elektronická podatelna MŽP, Ministerstvo životního prostředí**. Elektronická značka nebo pečeť byla označena platným časovým razítkem, založeným na kvalifikovaném certifikátu vydaném kvalifikovaným poskytovatelem služeb vytvářejících důvěru. Platnost časového razítka byla ověřena dne 22.05.2018 v 15:39:28. Údaje o časovém razítku: datum a čas **21.05.2018 14:31:50**, číslo kvalifikovaného časového razítka **2D CB 36**, kvalifikované časové razítko bylo vydáno kvalifikovaným poskytovatelem služeb vytvářejících důvěru **PostSignum Qualified CA 3, Česká pošta, s.p. [IČ 47114983]**.

Vystavil: [REDAKCE] - notář

Pracoviště: [REDAKCE] notář

dne 22.05.2018

Jméno, příjmení a podpis osoby, která autorizovanou konverzi dokumentu provedla:

Otisk úředního razítka:




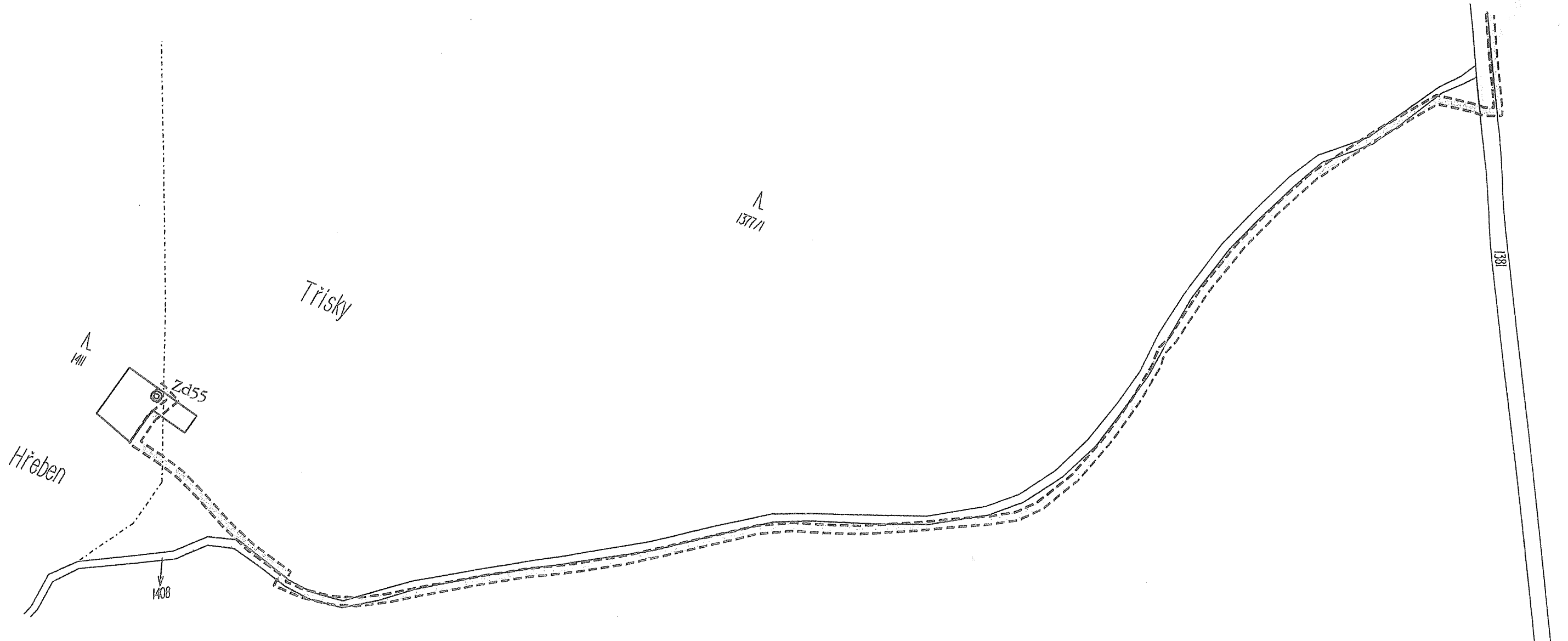
107917265-202033-180522153923

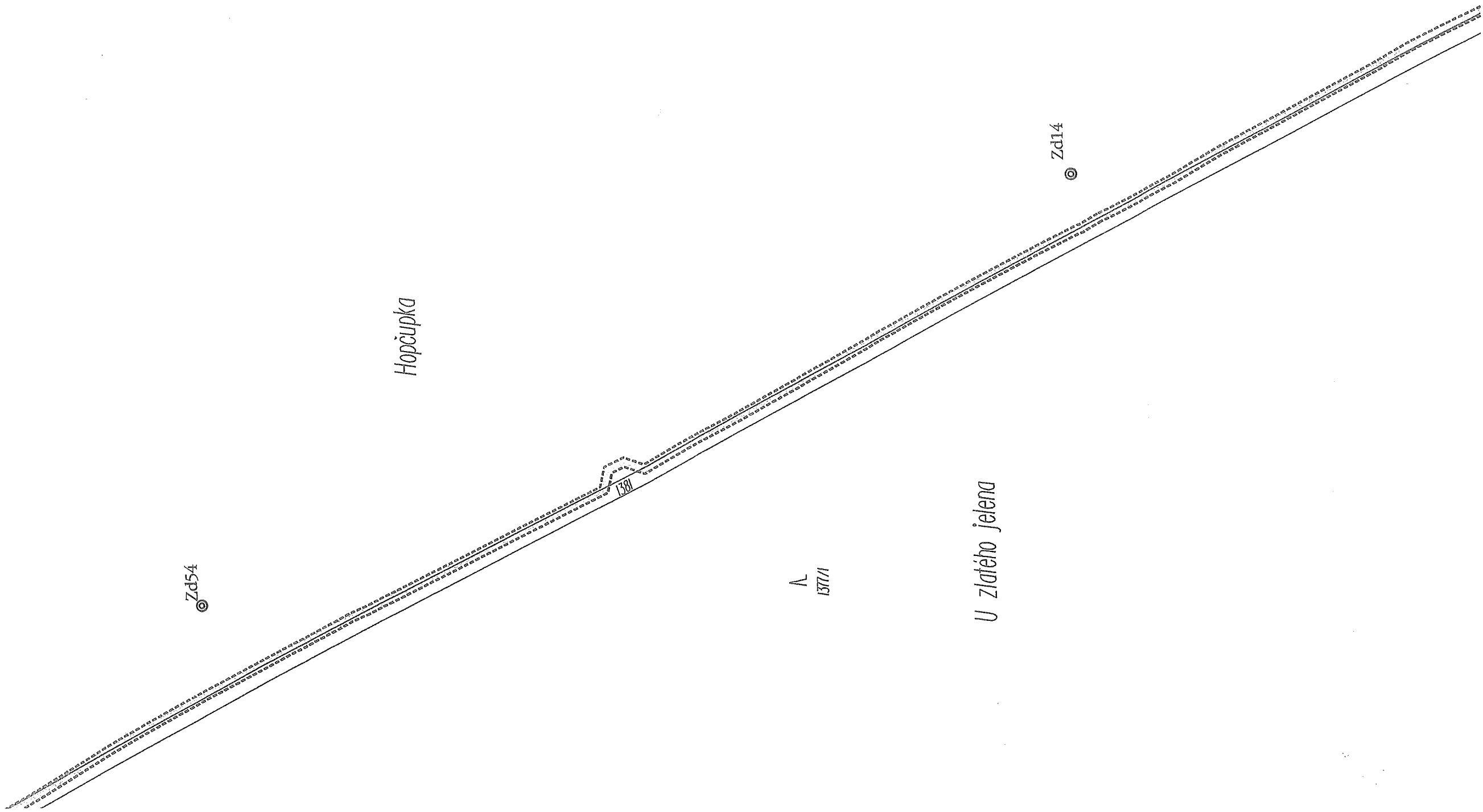
Poznámka:

Kontrolu této doložky lze provést v centrální evidenci doložek přístupné způsobem umožňujícím dálkový přístup na adrese <https://www.czechpoint.cz/overovacidoložky>.

Dosavadní stav			Vymezená zájmová plocha					Porovnání se stavem evidence právních vztahů						
Označení pozemku parc. číslem	Výměra parcely		Druh pozemku Způsob využití	Označení pozemku parc. číslem(KN)	Výměra parcely		Druh pozemku Způsob využití	Poznámka	Díl přechází z pozemku označeného v		Číslo listu vlast.	Výměra dílu		Označe dílu
	ha	m ²			katastru nemovitostí	dřívější poz.evidence			ha	m ²				
				1411	1	35	lesní poz.							
				1408	4	18	ost.pl.							
				1398	22	66	lesní poz.							
				1377/1	3	45	lesní poz.							
				1381	29	23	ost.pl.							
				1382	29	90	lesní poz.							
				CELKEM	90	77								

Moravské naftové doly, a.s. Úprkova 807/6, Hodonín	Okres :	Vyškov	Obec :	Heršpice	K.U. :	Heršpice
	Číslo zak.		Mapový list:		Měř.:	1:2000
	EVIDENČNÍ ÚDAJE o pozemcích					
Podklad pro odnětí plynovod Zd55 -SPS Ždánice II				Potvrdil:		
Dne: 25.5.2007				Datum, razítko, podpis		
Vyhotovil: 						





△
1392

Hopčupka

©
Zd54

△
1381

△
1377/1

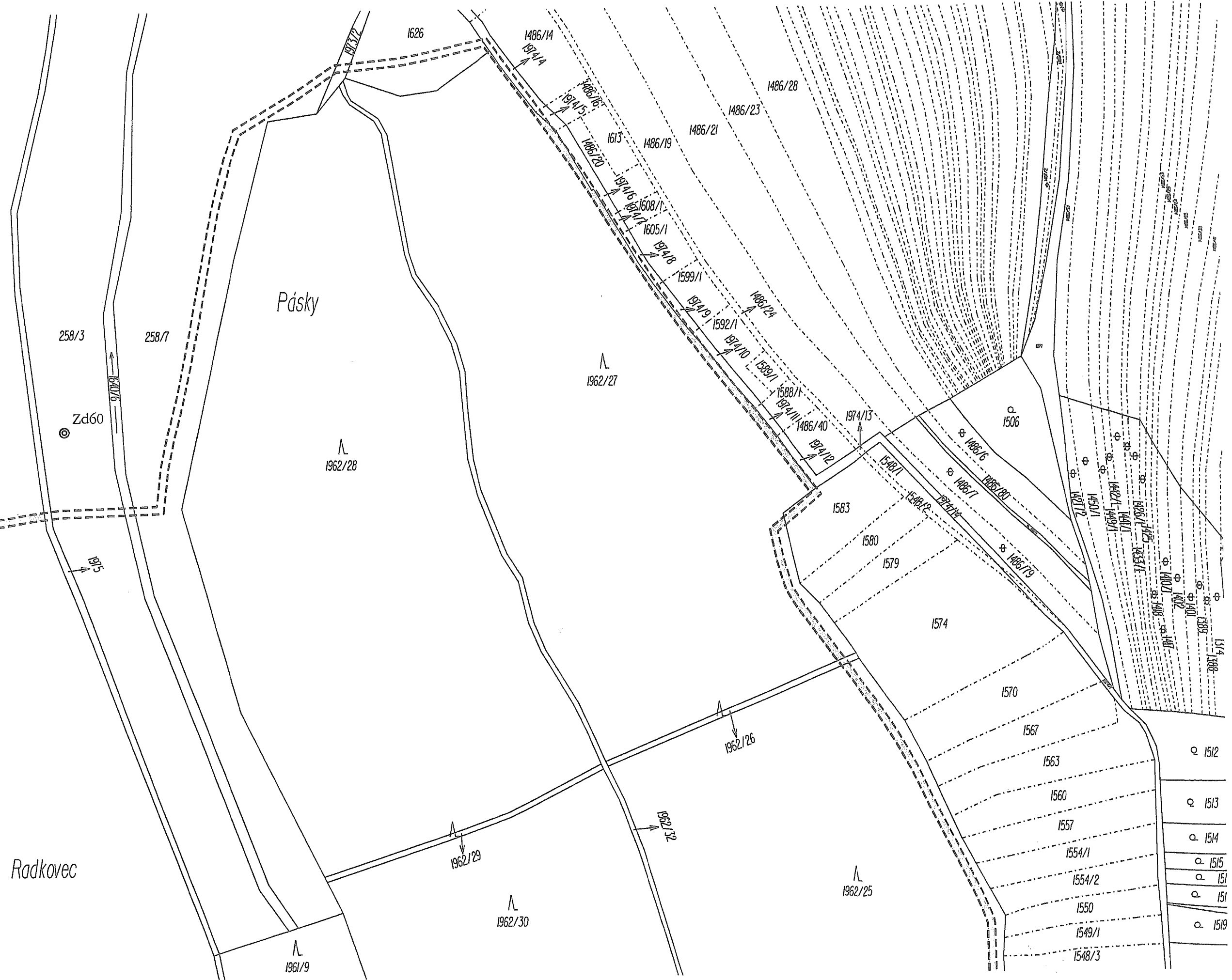
©
Zd14

U zlateho jelena

Dosavadní stav				Vymezená zájmová plocha					Porovnání se stavem evidence právních vztahů					
Označení pozemku parc. číslem	Výměra parcely		Druh pozemku Způsob využití	Označení pozemku parc. číslem(KN)	Výměra parcely		Druh pozemku Způsob využití	Poznámka	Díl přechází z pozemku označeného v		Číslo listu vlast.	Výměra dílu		Označení dílu
	ha	m ²			ha	m ²			katastru nemovitostí	dřívější poz.evidence		ha	m ²	
				1959/7	4	97	lesní poz.							
				1962/27	12	52	lesní poz.							
				1962/26		14	lesní poz.							
				1962/25	16	96	lesní poz.							
				1962/24		11	lesní poz.							
				1962/21	1	06	lesní poz.							
				1962/17		13	ost.pl.							
				1962/20	14	74	lesní poz.							
				1962/15	2	60	ost.pl.							
				1962/13		34	lesní poz.							
				CELKEM		53	57							

Moravské naftové doly, a.s. Úprkova 807/6, Hodonín	Okres : Vyškov	Obec : Kloboučky	K.U. : Kloboučky
	Císlo zak.	Mapový list:	Měř.: 1:2000
EVIDENČNÍ ÚDAJE o pozemcích			
Podklad pro odnětí plynovod SPS Ždánice II - SNS Ždánice			Potvrdil:
Dne: 21.5.2007			
Vyhotovil:			Datum, razítko, podpis

- 1823/112
- 1823/114
- 1823/113
- 1823/95
- 1823/111
- 1823/110
- 1823/104
- 1823/105
- 1823/102
- 1823/97
- 1823/93
- 1823/87
- 1823/86
- 1823/88
- 1823/89
- 1823/91
- 1823/94
- 1823/98
- 1823/96
- 1823/2



1959/7

Radkovec

1961/9

1962/29

1962/30

1962/27

1962/28

1962/26

1962/25

1962/32

1512

1513

1514

1515

151

1519

Půlňany za brankou



1059/1
1062/1
1076/1
1091/1
1078/1
1092/2
1104/1
1103/1
1197/2
1197/1
1133/1
1136/1
1146/1
1144/1
1160/2
1172/2
1173/1
1173/2
1185/1

1206
1249/1
1249/9
1249/8
1249/7
1249/6
1249/5
1249/4
1249/3
1249/2

Zd172
Zd146
Zd163

1520
1521
1522/1
1523/2
1523/1
1524
1525
1527

1518/3
1513/1
1512
1517
1533
1530
1528
1529

1189
1173/2
1173/1
1159
1158
1202

k.ú. Zdánice
k.ú. Kloboučky

1962/25

1962/24

1962/20

1962/17

1962/15

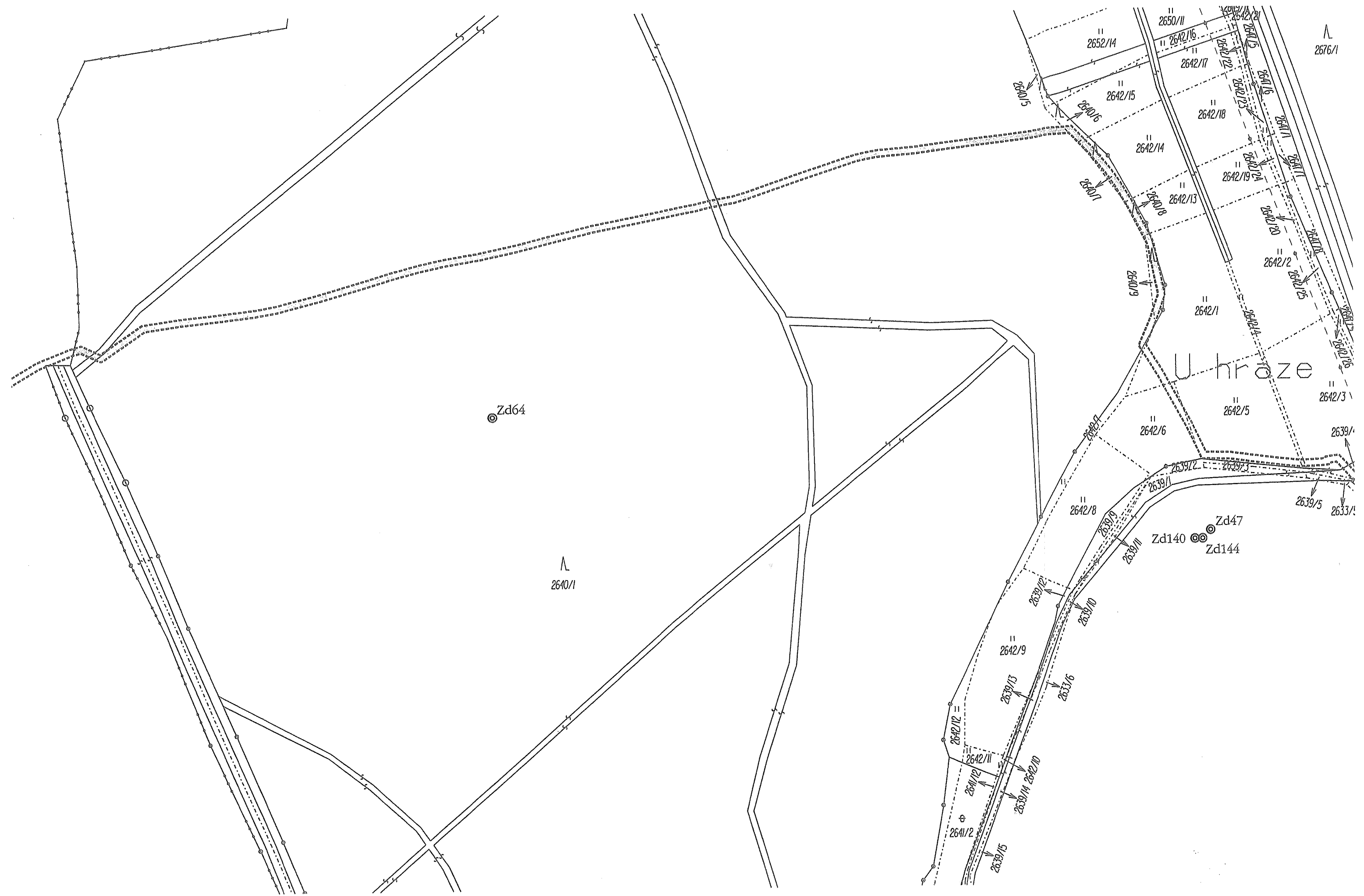
1962/16

1962/13

Dosavadní stav				Vymezená zájmová plocha					Porovnání se stavem evidence právních vztahů					
Označení pozemku parc. číslem	Výměra parcely		Druh pozemku Způsob využití	Označení pozemku parc. číslem(KN)	Výměra parcely		Druh pozemku Způsob využití	Poznámka	Díl přechází z pozemku označeného v		Číslo listu vlast.	Výměra dílu		Označení dílu
	ha	m ²			katastru nemovitostí	dřívější poz.evidence			ha	m ²				
				2640/1	25	52	lesní poz.		LČR					
				2640/6		48	lesní poz.	LV 1234	soubor.					
				2640/7	1	83	lesní poz.	LV 597	"					
				2640/8		80	lesní poz.	LV 1014	"					
				2640/9	1	95	lesní poz.	LV 2399	"					
				2633/1	4	57	lesní poz.		LČR					
				2633/2	4	36	lesní poz.	LV 1348	soubor.					
				2633/3	2	37	lesní poz.	LV 987	"					
				2633/4	1	66	lesní poz.	LV 10001	"					
				2632		23	ost.pl.		LČR					
				2631	22	41	lesní poz.							
				2635	8	35	lesní poz.							
				2629		17	ost.pl.							
				2627	2	58	lesní poz.		"					
				2626		96	lesní poz.							
				2628/1	11	02	lesní poz.							
				2636		42	lesní poz.							
				CELKEM		89	68							
						75	83	les LČR						

Moravské naftové doly, a.s. Úprkova 807/6, Hodonín	Okres :	Hodonín	Obec :	Zdánice	K.Ú. :	Zdánice
	Číslo zak.		Mapový list:	DKM	Měř.:	1:2000
EVIDENČNÍ ÚDAJE o pozemcích						

<p>Podklad pro odnětí plynovod SPS Ždánice II - SNS Ždánice</p> <p>Dne: 24.5.2007</p> <p style="text-align: center;">[Redacted Signature]</p>	<p>Potvrdil:</p> <p style="text-align: center;">[Redacted Signature]</p> <p style="text-align: center;">Datum, razítko, podpis</p>
--	--



Zd64

2640/1

U hráze

Zd47
Zd140
Zd144

2676/1

2639/1

2639/5

2639/11

2639/15

2639/10

2639/16

2639/12

2639/13

2639/14

2639/15

2639/16

2639/17

2639/18

2639/19

2639/20

2639/21

2642/1

2642/2

2642/3

2642/4

2642/5

2642/6

2642/7

2642/8

2642/9

2642/10

2642/11

2642/12

2642/13

2642/14

2642/15

2642/16

2642/17

2642/18

2640/5

2640/6

2640/7

2640/8

2640/9

2640/10

2640/11

2640/12

2640/13

2640/14

2640/15

2650/11

2652/14

2642/16

2642/17

2642/18

2642/19

2642/20

2642/21

2642/22

2642/23

2642/24

2642/25

2642/26

2642/27

2642/28

2642/29

2642/30

2642/31

2642/32

2642/33

2642/34

2642/35

2642/36

2642/37

2642/38

2642/39

2642/40

2642/41

2642/42

2642/43

2642/44

2642/45

2642/46

2642/47

2642/48

2642/49

2642/50

2642/51

2642/52

2642/53

2642/54

2642/55

2642/56

2642/57

2642/58

2642/59

2642/60

2642/61

2642/62

2642/63

2642/64

2642/65

2642/66

2642/67

2642/68

2642/69

2642/70

2642/71

2642/72

2642/73

2642/74

2642/75

2642/76

2642/77

2642/78

2642/79

2642/80

2642/81

2642/82

2642/83

2642/84

2642/85

2642/86

2642/87

2642/88

2642/89

2642/90

2642/91

2642/92

2642/93

2642/94

2642/95

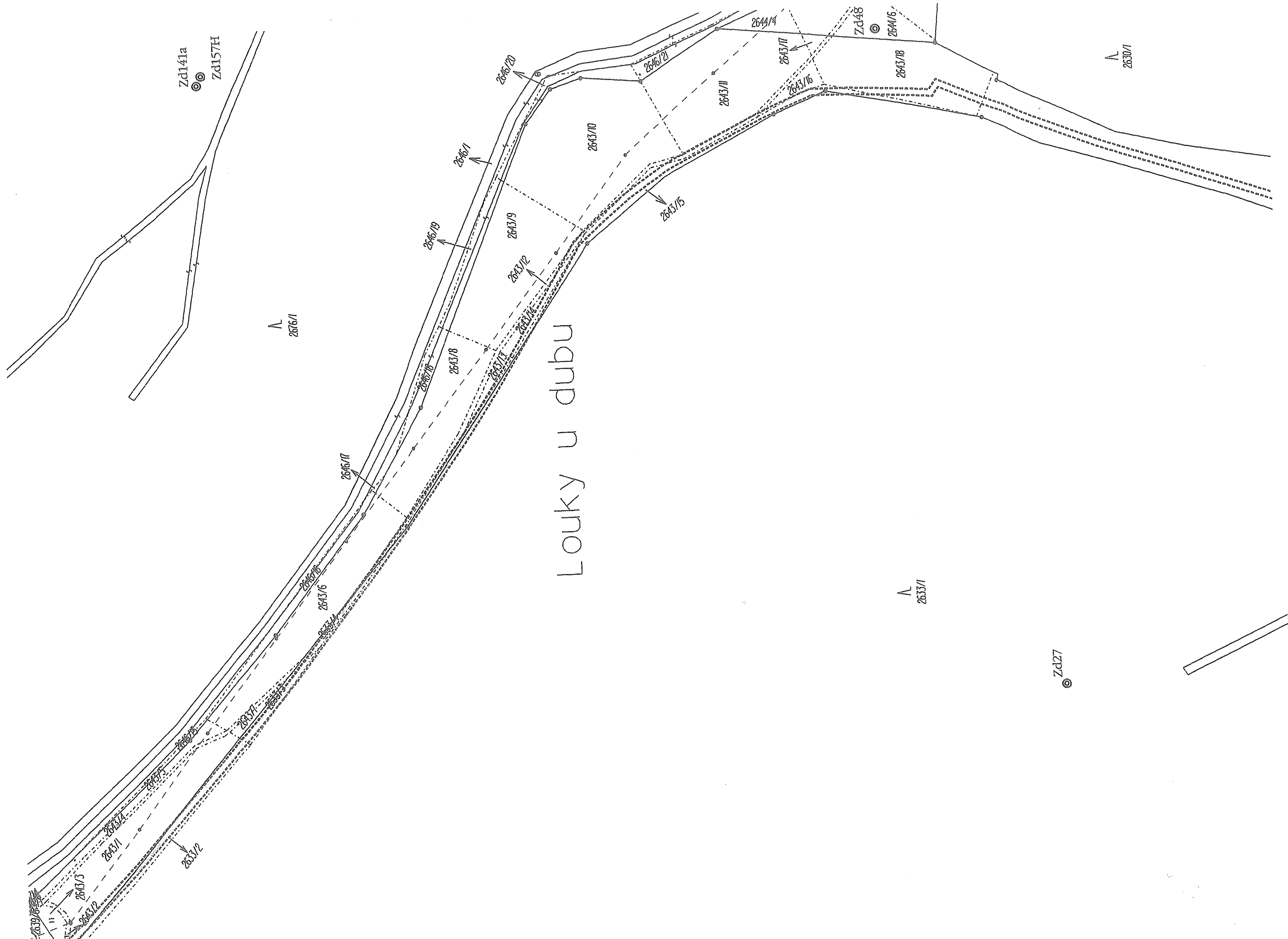
2642/96

2642/97

2642/98

2642/99

2642/100



Louky u dubu

Zd141a
Zd157H

2676/1

2633/1

Zd27

2630/1

Zd48

2644/5

2644/4

2643/17

2643/18

2643/11

2643/16

2643/10

2643/15

2646/20

2646/1

2646/19

2643/9

2643/12

2643/8

2643/13

2646/18

2646/17

2643/6

2646/16

2633/1

2633/2

2646/15

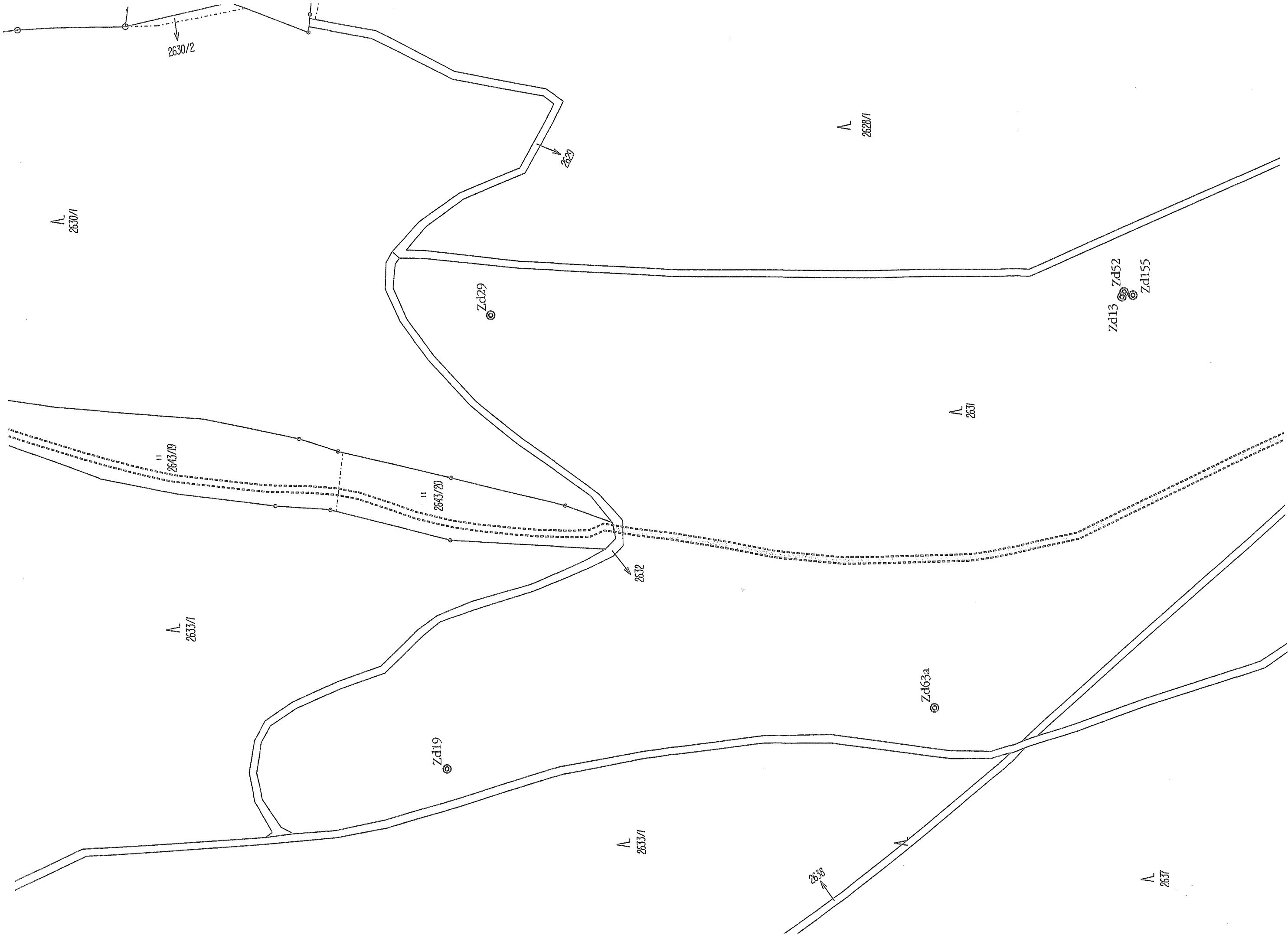
2643/5

2643/14

2643/11

2643/12

2639/18






U Červeného kříže

Zd6

Zd53
Zd156a



①
 "PĚTIVOŮD SPS ŽĎARŮVCE II - S
 ŽĎARŮVCE"

K.Ú. KLOBOUČKY
 P.Č. 1959/7, 1962/13, 1962/20,
 1962/21, 1962/24, 1962/2
 1962/25, 1962/27, 1962/
 1962/17
 CELK. VÝN. 5.357 m²

②
 "PĚTIVOŮD ŽD55 - SPS ŽĎARŮVCE
 K.Ú. HERŠNICE"

P.Č. 1411, 1408, 1398, 1377/1,
 1381, 1382
 CELK. VÝN. 9.077 m²

③
 "PĚTIVOŮD SPS ŽĎARŮVCE II - SPS
 ŽĎARŮVCE"

K.Ú. ŽĎARŮVCE
 P.Č. 2626, 2627, 2628/1, 2631,
 2633/1, 2635, 2636, 2640,
 2629, 2632
 CELK. VÝN. 7.623 m²

0 200 400 600 800 1000m

1 : 25 000



K.ú. HEŘŠNICE - "PŮLYNOVOD ZD 55-SPS ŽDANICE II"

P.č. 1411, 1408, 1398, 1377/1, 1381, 1382

celk. výř. 9.077 m²

LZ 4 ŽIDLONOVICE

POLESÍ 23-BILÝK

LÚ 4-BUČOVICE

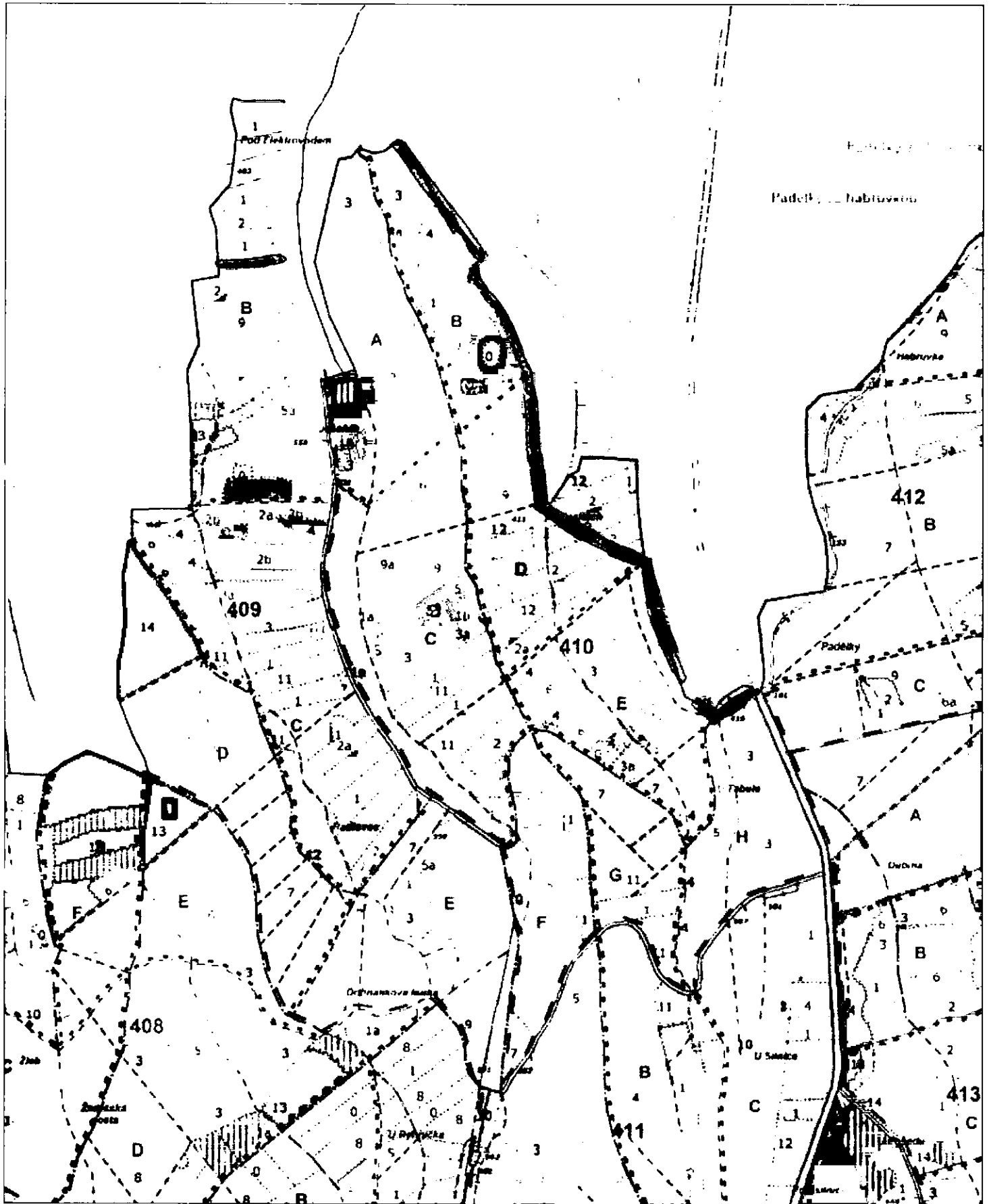
LHP 2016-2025

0 100 200 300 400 500 m

1 : 10 000

Odbor HÚL, oddělení GIS, GrDS

LZ 4 ŽIDLONOVICE



K.Ú. KLOBOUŠKY - "PLYNOVOD SPS ŽDANICE II - SUS ŽDANICE"
 P.Č. 1959/17, 1962/13, 1962/20, 1962/21, 1962/24, 1962/26, 1962/25,
 1962/27, 1962/15, 1962/17
 CEK. Vln. 5.357 m²

L2 4- ŽIDLOCHANICE
 Pássi 23- BILÍ Vlk
 Lu 4- BILÍ ŽOVICE
 LHP 2016-2025
 LHC BILÍ ŽOVICE
 Odbor HÚL, oddělení GIS, GrDS



1 : 10 000

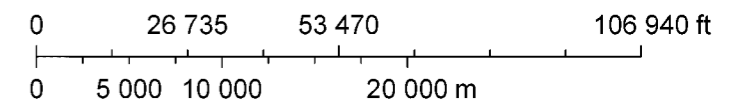
PÚ



8. 12. 2020 14:15:28

1:409 654

 Průzkumná území



© ČÚZK

Městský úřad v Bučovicích
stavební úřad


PSČ 685 11

Tel 0507 912 450

Č.j.: 5053/98/výst/NO

V Bučovicích 28. 12. 1998

Moravské naftové doly a. s.
Úprkova 6
695 30 Hodonín
IČO 46346333



KOLAUDAČNÍ ROZHODNUTÍ
č. 362/98

Stavební úřad v Bučovicích, jako příslušný stavební úřad, obdržel dne 19. 10. 1998 Váš návrh na vydání kolaudačního rozhodnutí na stavbu sběrné plynové středisko Ždánice II s objekty staveb VTL přípojky DN 50 PN 100, stavební úpravy, vytápění technologie, výrobní zařízení na pozemcích mimo současně zastavěné území obcí Mouřínov, Rašovice, Heršpice na k. ú. těchto obcí se shodnými názvy katastrálních území, na kterou bylo vydáno stavební povolení dne 2. 6. 1998 pod č. j. 1492/98/výst/NO. Po přezkoumání návrhu a na základě výsledků ústního jednání, spojeného s místním šetřením, Stavební úřad Bučovice podle § 82 odst.1. zák.č. 50/1976 Sb ve znění pozdějších změn a doplnění (dále jen "stavební zákon")

povoluje užívání

stavby sběrné plynové středisko Ždánice II
s objekty staveb: - VTL přípojky DN 50, PN 100
- stavební úpravy
- vytápění technologie
- výrobní zařízení

na pozemcích mimo současně zastavěné území obcí Mouřínov, Rašovice, Heršpice na k. ú. těchto obcí se shodnými názvy kat. území, která obsahuje

- VT přípojky Žd 14, 55, 132
- stavební úpravy
- vytápění technologie
- výrobní zařízení

Stavební úřad podle § 82 odst. 2 stavebního zákona a § 34, odst. 2, vyhl. č. 132/1998 Sb. stanoví pro užívání stavby podmínky:

- vegetační úpravy dle rozhodnutí referátu ŽP OkÚ Vyškov ze dne 5. 5. 1997 pod č. j. ŽP 589/97.246 budou provedeny v náhradním termínu do 31. 5. 1999 a splnění této povinnosti bude bezprostředně oznámeno orgánu ochrany přírody OkÚ Vyškov.

Odůvodnění :


Návrh na kolaudaci byl v řízení přezkoumán v celém rozsahu, zejména při ústním jednání, spojeném s místním šetřením, které se konalo dne 29. 10. 1998.

V řízení bylo zjištěno, že stavba je provedena podle projektové dokumentace, ověřené stavebním úřadem ve stavebním řízení a že jsou dodrženy podmínky, stanovené ve stavebním povolení. Drobné odchylky skutečného provedení stavby od projektové dokumentace, ověřené ve stavebním řízení, které jsou v ní vyznačeny, neovlivní plynulé a bezpečné užívání stavby k účelu, pro který byla povolena, nevyžadují proto zvláštní řízení a stavební úřad je vzal na vědomí. K odstranění drobných nedostatků v provedení stavby, zjištěných při místním šetření, stanovil stavební úřad ve výroku rozhodnutí podmínky.

Poučení :

Stavbu lze užívat až po nabytí právní moci kolaudačního rozhodnutí.

Proti tomuto rozhodnutí se lze odvolat do 15 dnů ode dne jeho oznámení k referátu regionálního rozvoje a územního plánování Okresního úřadu ve Vyškově, podáním učiněným u Stavebního úřadu v Bučovicích.



Toto rozhodnutí dále obdrží:

- OHS Vyškov
- OPR Vyškov
- JME POS, a. s., Vyškov
- OkÚ Vyškov, referát ŽP
referát kultury
- Povodí Moravy, a. s. Brno, Dřevařská 11
- IBP Brno
- JmE a. s., PS VVN, Brno
- Obvodní báňský úřad Brno
- Ministerstvo ŽP ČR Brno
- AGROKLAS, a. s., Slavkov u Brna
- Lesy ČR, s. p. LS Bučovice
- MÚ Bučovice, odbor rozvoje města
- OÚ Heršpice
- OÚ Rašovice
- MÚ Slavkov u Brna, stavební úřad

- KÚ Vyškov - po nabytí právní moci (15 dnů ode dne doručení) se dostaví stavebník na Stavební úřad v Bučovicích, kde mu bude vyznačena právní moc na příslušné rozhodnutí a dále bude postupovat dle zákona č. 265/1992 Sb. v platném znění (zápis do katastru nemovitostí na Katastrálním úřadě ve Vyškově).

Městský úřad v Bučovicích
stavební úřad


PSČ 685 11

Tel 0507 912 450

Č.j.: 5054/98/výst/NO

V Bučovicích 28. 12. 1998

Moravské naftové doly a. s.
Úprkova 6
695 30 Hodonín
IČO 46346333



KOLAUDAČNÍ ROZHODNUTÍ
č. 361/98

Stavební úřad v Bučovicích, jako příslušný stavební úřad, obdržel dne 19. 10. 1998 Váš návrh na vydání kolaudačního rozhodnutí na stavbu plynovod DN 150 PN 40 Kloboučky - Ždánice s objekty staveb plynovod DN 150 PN 40, napojení plynovodu na SNS Ždánice, katodová ochrana, spojovací cesta na pozemcích mimo současně zastavěné území obcí Rašovice, Mouřínov, Kloboučky, Ždánice na k. ú. těchto obcí se shodnými názvy katastrálních území, na kterou bylo vydáno stavební povolení dne 10. 9. 1997 pod č. j. 3116/97/výst/NO. Po přezkoumání návrhu a na základě výsledků ústního jednání, spojeného s místním šetřením, Stavební úřad Bučovice podle § 82 odst.1. zák.č. 50/1976 Sb ve znění pozdějších změn a doplnění (dále jen "stavební zákon")

povoluje užívání

stavby plynovod DN 150 PN 40, Kloboučky - Ždánice
s objekty staveb: - plynovod DN 150, PN 40
- napojení plynovodu na SNS Ždánice
- katodová ochrana
- spojovací cesta

na pozemcích mimo současně zastavěné území obcí Rašovice, Mouřínov, Kloboučky, Ždánice na k. ú. těchto obcí se shodnými názvy kat. území, která obsahuje

- plynovod DN 150 PN 40 - 9,850 km
- napojení na technologii SNS Ždánice
- katodová ochrana plynovodu
- spojovací cesta délky 710 m, šířky 3 m

Stavební úřad podle § 82 odst. 2 stavebního zákona a § 34, odst. 2, vyhl. č. 132/1998 Sb. stanoví pro užívání stavby podmínky:

1. Vegetační úpravy dle rozhodnutí referátu ŽP OkÚ Vyškov ze dne 5. 5. 1997 pod č. j. ŽP 589/97.246 budou provedeny v náhradním termínu do 31. 5. 1999 a splnění této povinnosti bude bezprostředně oznámeno orgánu ochrany přírody OkÚ Vyškov.
2. Provést úpravu vodního režimu na produktovodu za obcí Kloboučky (u vrtu) při přechodu přes lesní porost 509 B a to umístěním srážek alespoň na 3 místech, aby se zamezilo vodní erozi v termínu do 31. 1. 1999.

3. Provést úpravu příkopu po levé straně odbočky lesní cesty na vrt "Hřebínek" (cesta mezi porosty 503 B a A) a svedení vody do stávajícího propustku. Dále bude provedeno zpevnění nájezdu (přes produktovod) na lesní cesty vedoucí do lesních porostů kolem cesty na "Hřebínek".
 4. Provést opravu poškozené cesty v úseku chata "Vrčava" - hájenka "Vrčava" vč. příkopů a zpevnění nájezdů (přes produktovod) do lesních porostů v termínu do 31. 1. 1999.
 5. Omezení dopravy nákladních vozidel po lesní komunikaci vedoucí od hlavní silnice Kloboučky - Ždánice k hájence "Vrčava".
- Po skončení provedení úprav pod body č. 2 - 5 bude provedena pochůzka a písemný zápis o splnění požadavků.

Odůvodnění :

Návrh na kolaudaci byl v řízení přezkoumán v celém rozsahu, zejména při ústním jednání, spojeném s místním šetřením, které se konalo dne 29. 10. 1998.

V řízení bylo zjištěno, že stavba je provedena podle projektové dokumentace, ověřené stavebním úřadem ve stavebním řízení a že jsou dodrženy podmínky, stanovené ve stavebním povolení. Drobné odchylky skutečného provedení stavby od projektové dokumentace, ověřené ve stavebním řízení, které jsou v ní vyznačeny, neovlivní plynulé a bezpečné užívání stavby k účelu, pro který byla povolena, nevyžadují proto zvláštní řízení a stavební úřad je vzal na vědomí. K odstranění drobných nedostatků v provedení stavby, zjištěných při místním šetření, stanovil stavební úřad ve výroku rozhodnutí podmínky.

Poučení :

Stavbu lze užívat až po nabytí právní moci kolaudačního rozhodnutí.

Proti tomuto rozhodnutí se lze odvolat do 15 dnů ode dne jeho oznámení k referátu regionálního rozvoje a územního plánování Okresního úřadu ve Vyškově, podáním učiněným u Stavebního úřadu v Bučovicích.

Toto rozhodnutí dále obdrží:

- OHS Vyškov
- OPR Vyškov
- JME POS, a. s., Vyškov
- OkÚ Vyškov, referát ŽP
referát kultury
referát dopravy a SH
- Povodí Moravy, a. s. Brno, Dřevařská 11
- IBP Brno
- JmE a. s., PS VVN, Brno
- SMS Vyškov
- SÚS Vyškov
- OŘ Policie ČR, DI Vyškov
- Obvodní báňský úřad Brno
- Ministerstvo ŽP ČR Brno
- OkÚ Hodonín, referát ŽP
referát RR
- OHS Hodonín
- OPR Hodonín
- SMS Hodonín
- JmP, a. s. Hodonín
- MÚ Ždánice
- OÚ Rašovice
- PROAGRO, s. r. o., Marefy 140
- AGROKLAS, a. s., Slavkov u Brna
- Lesy ČR, s. p. LS Bučovice
- MÚ Bučovice, odbor rozvoje města

- KÚ Vyškov - po nabytí právní moci (15 dnů ode dne doručení) se dostaví stavebník na Stavební úřad v Bučovicích, kde mu bude vyznačena právní moc na příslušné rozhodnutí a dále bude postupovat dle zákona č. 265/1992 Sb. v platném znění (zápis do katastru nemovitostí na Katastrálním úřadě ve Vyškově).



Toto rozhodnutí nabylo
právní moci dne... 25.10.2018
je vykonatelné dne... 25.10.2018
Obvodní báňský úřad pro území krajů
Jihomoravského a Zlínského
dne... 25.10.2018



OBVODNÍ BÁŇSKÝ ÚŘAD PRO ÚZEMÍ KRAJŮ JIHOMORAVSKÉHO A ZLÍNSKÉHO

č.j. SBS 29317/2018/OBÚ-01/1

poř. č. 1985

vydává pro

MND a.s.

Hodonín, Úprkova 807/6, PSČ 695 01

IČ: 284 83 006

podle § 5 odst. 2 zák. č. 61/1988 Sb., o hornické činnosti výbušninách a o státní báňské správě, v platném znění (dále jen zákona č. 61/1988 Sb.), na základě splnění podmínek stanovených obecně závaznými právními předpisy pro výkon požadovaného předmětu činnosti, ve znění pozdějších předpisů,

OPRÁVNĚNÍ

k hornické činnosti a projektování objektů a zařízení pro hornickou činnost a k projektování, provádění a vyhodnocování geologických prací

v rozsahu podle § 2 zákona č. 61/1988 Sb., písm.:

- a) vyhledávání a průzkum ložisek vyhrazených nerostů,
- b) otvírka, příprava a dobývání výhradních ložisek,
- c) zřizování, zajišťování a likvidace důlních děl a lomů,
- d) úprava a zušlechťování nerostů prováděné v souvislosti s jejich dobýváním,
- e) zřizování a provozování odvalů, výsypek a odkališť při činnostech uvedených v písmenech a) až d),
- f) zvláštní zásahy do zemské kůry,
- g) zajišťování a likvidace starých důlních děl,
- h) báňská záchranná služba,
- i) důlně měřická činnost,

k činnosti prováděné hornickým způsobem a projektování objektů a zařízení pro činnost prováděnou hornickým způsobem

v rozsahu podle § 3 zákona č. 61/1988 Sb., písm.:

- f) vrtání vrtů s délkou nad 30 m pro jiné účely než k činnostem uvedeným v § 2 a 3.

Odborné vedení organizace: je uvedeno v příloze, která je nedílnou součástí tohoto oprávnění.

Oprávnění, poř. č. 1985, vydané pod č.j. SBS 29317/2018/OBÚ-01/1 dne 9.10.2018, nahrazuje dříve vydané oprávnění Obvodním báňským úřadem pro území krajů Jihomoravského a Zlínského, ev.č. 1959, vydané pod č.j. SBS 01465/2018/OBU-01/1 dne 29.1.2018 z důvodu změn.

Odůvodnění:

Na základě žádosti organizace MND a.s., doručené dne 18.9.2018, evidované pod č.j. SBS 29317/2018. Předmětem žádosti je změna oprávnění k hornické činnosti a činnosti prováděné hornickým způsobem. Organizace vyhověla všem požadavkům uvedeným v § 1 vyhl. č. 15/1995 Sb., o oprávnění k hornické činnosti a činnosti prováděné hornickým způsobem, jakož i k projektování objektů a zařízení, která jsou součástí této činnosti.

Poučení o odvolání:

Proti tomuto rozhodnutí se lze odvolat podle § 81 a násl. zákona č. 500/2004 Sb., správní řád, k Českému báňskému úřadu v Praze prostřednictvím Obvodního báňského úřadu pro území krajů Jihomoravského a Zlínského do 15-ti dnů ode dne jeho doručení.

V Brně dne 10.10.2018

Ing. Jan Byřtáněk
předseda Obvodního báňského úřadu
pro území krajů Jihomoravského a Zlínského

MND a.s.

Hodonín, Úprkova 807/6, PSČ 695 01
IČ: 284 83 006

Odborné vedení organizace:

I [REDACTED]

[REDACTED]

[REDACTED]

závodní § 2 a),b),c),d),e),f),g), § 3e),f),h), vydané Obvodním báňským úřadem v Brně pod ev. č. 0403
báňský projektant § 2 b),c),d),e),f),g), § 3e),f),h), vydané Obvodním báňským úřadem v Brně pod ev.
č. 0471

[REDACTED]

osvědčení:

závodní § 2 a),b),c),d),f), § 3 f) vydané Obvodním báňským úřadem v Brně pod ev. č. 0020
báňský projektant § 2 a),b),c),d),e),f),g), § 3f), vydané Obvodním báňským úřadem v Brně pod ev. č.
0631

I [REDACTED]

[REDACTED]

osvědčení:

závodní § 2 a),b),c),d),f),g), § 3 f),g),h) vydané Obvodním báňským úřadem v Brně pod ev. č. 0032
báňský projektant § 2 b),c),d),e),f),g), § 3f), vydané Obvodním báňským úřadem v Brně pod ev. č.
0033

[REDACTED]

[REDACTED]

osvědčení:

závodní § 2 a),b),c),d),e),f), § 3 f), vydané Obvodním báňským úřadem v Brně pod ev. č. 0030
báňský projektant § 2 a),b),c),d),f),g), § 3a),f),h), vydané Obvodním báňským úřadem v Brně pod ev.
č. 0595

Osvědčení k projektování, provádění a vyhodnocování geologických prací v oboru ložisková geologie,
vydané Ministerstvem životního prostředí České republiky dne 2.10.2003, č.j. 72/660/13442/03,
poř.č.1753/2003

[REDACTED]

[REDACTED]

osvědčení:

závodní § 2 a),b),c),d),e),f),g) § 3 f), vydané Obvodním báňským úřadem v Brně pod ev. č. 0357
báňský projektant § 2 b),c),d),f), vydané Obvodním báňským úřadem v Brně pod ev. č. 0039

I [REDACTED]

[REDACTED]

osvědčení:

závodní § 2 a),b),c),d),e),f),g), § 3 f), vydané Obvodním báňským úřadem v Brně pod ev. č. 0780
báňský projektant § 2b),d),f), § 3 f), vydané Obvodním báňským úřadem v Brně pod ev. č. 0022

[REDACTED]
[REDACTED]
osvědčení:

Hlavní důlní měřič č.j. SBS 23288/2017/ČBÚ-22, vydané Českým báňským úřadem dne 23.8.2017

[REDACTED]
[REDACTED]
osvědčení:

Projektant instalací elektrických zařízení pro hornickou činnost § 2 a),b),c),d),e),f),g), § 3 f), vydané Obvodním báňským úřadem v Brně pod ev. č. 0311, pro napětí E0, skupiny C4, C7, C8, dle přílohy č.1 vyhl. č.75/2002 Sb.

[REDACTED]
[REDACTED]
osvědčení:

Projektant strojního vybavení § 2 a),b),c),d),e),f), § 3f), vydané Obvodním báňským úřadem v Brně pod ev. č. 0036

[REDACTED]
[REDACTED]
osvědčení:

Projektant strojního vybavení § 2 a),b),c),d),f), § 3f), vydané Obvodním báňským úřadem v Brně pod ev. č. 0029

[REDACTED]
Osvědčení k projektování, provádění a vyhodnocování geologických prací v oboru ložisková geologie, vydané Ministerstvem životního prostředí České republiky ze dne 2.10.2003, č.j. 65/660/13436/03, poř.č.1755/2003

[REDACTED]
[REDACTED]
Osvědčení k projektování, provádění a vyhodnocování geologických prací v oboru ložisková geologie, vydané Ministerstvem životního prostředí České republiky ze dne 1.2.2001, č.j. 3808/630/232882/00, poř.č.1243/2001

[REDACTED]
[REDACTED]
Osvědčení k projektování, provádění a vyhodnocování geologických prací v oboru ložisková geologie, vydané Ministerstvem životního prostředí České republiky ze dne 26.2.2009, č.j. 1037/660/2836/ENV/08, poř. č. 2086/2009

[REDACTED]
[REDACTED]
Osvědčení k projektování, provádění a vyhodnocování geologických prací v oboru ložisková geologie, vydané Ministerstvem životního prostředí České republiky ze dne 14.1.2016, č.j. 1832/660/79175/ENV/15, poř. č. 2295/2016

V Brně dne 10.10.2018

[REDACTED]
Ing. Jan Brothánek
předseda Obvodního báňského úřadu
pro území krajů Jihomoravského a Zlínského

[REDACTED]
[REDACTED]
č.j. SBS 29317/2018/OBÚ-

Plná moc

Power of Attorney

Společnost **MND a.s.**, se sídlem Hodonín, Úprkova 807/6, PSČ 695 01, Česká republika, IČ: 28483006, zapsaná v obchodním rejstříku u Krajského soudu v Brně, sp. zn. B 6209 (dále jen „**Zmocnitel**“ či „**Společnost**“), zastoupená níže uvedenými členy představenstva,

Company **MND a.s.**, with its registered office in Hodonín, Úprkova 807/6, Postal Code 695 01, the Czech Republic, Identification No.: 28483006, registered in the Commercial Register kept with the Regional Court in Brno, Reg. No. B 6209, (hereinafter referred to as “**Principal**” or “**Company**”), represented by the below mentioned members of the Board of Directors,

zplnomocňuje tímto zaměstnance Společnosti:

hereby authorizes the employee of the Company:

RNDr. Jana Hamršmídová, [redacted]
[redacted] Česká republika, pracovní pozice:
Ředitelka Divize E&P

Mrs Jana Hamršmídová, [redacted]
[redacted] the Czech
Republic, work position: E&P Division Director

(dále jen „**Zmocněnec**“),

(hereinafter the “**Attorney**”),

adresa pro doručování: MND a.s., Hodonín, Úprkova 807/6, PSČ 695 01, Česká republika,

Delivery address: MND a.s., Hodonín, Úprkova 807/6, Postal Code 695 01, the Czech Republic,

takto:

as follows:

I.

I.

Zmocněnec je v rámci výkonu práce pro Zmocnitele na dané pozici oprávněn samostatně jednat jménem Zmocnitele a zastupovat Zmocnitele vůči všem institucím, orgánům organizací, fyzickým osobám či jiným třetím osobám, zejména pak vůči orgánům státní správy a samosprávy, soudním a rozhodčím orgánům, vůči orgánům činným v trestním řízení, dále vůči bankám či jiným finančním institucím, apod.

The Attorney, acting as an employee of the Principal in the relevant position, is entitled to individually act on behalf of the Principal and represent the Principal towards all institutions, authorities, organizations, individuals or other third parties, especially to state and local governmental bodies, to judicial and arbitral bodies, to law enforcement authority management, as well as to banks and other financial institutions, etc.

Zmocněnec je rovněž oprávněn samostatně jednat jménem Zmocnitele v jakékoli záležitosti i v případech, že je pro takové jednání zákonem vyžadována zvláštní plná moc (zejména, nikoli však pouze, podle § 84 notářského řádu, apod., případně podle jakýchkoli ustanovení zákona č. 89/2012 Sb., občanského zákoníku či zákona č. 90/2012 Sb., o obchodních korporacích).

The Attorney is also entitled to individually act on behalf of the Company in all and any affairs even when a special power of attorney is required for these acts by the law (in particular, but without limitation, under Sect. 84 of the Notary Rules Act, etc., eventually under any provisions of the Act No. 89/2012 Coll., the Civil Code or Act No. 90/2012 Coll., on business corporations).

Zmocněnec je samostatně oprávněn zejména:

The Attorney is individually authorized, in particular, to:

- a) podepisovat prohlášení, smlouvy, dohody, či jakékoli jiné dokumenty jménem Zmocnitele, za podmínky, že hodnota plnění, které je předmětem těchto dokumentů, nepřesahuje [redacted]
- b) zřizovat, rušit bankovní účty společnosti a podepisovat bankovní dokumenty vztahující se k těmto právním jednáním;
- c) podepisovat jakékoli smluvní či jiné právní akty nebo činit i jiná jednání v rámci pracovněprávních vztahů;

- a) sign, on behalf of the Principal, declarations, contracts, agreements or other documents, provided that the value of the transaction which is the object of these documents does not exceed CZK [redacted]
- b) establish, discontinue or otherwise dispose of the Company's bank accounts and sign bank documents relating to such acts;
- c) sign any contractual or other legal acts or take other actions as part of employment relationships;

d) podávat návrhy a žádosti k soudům, správním orgánům či rozhodčím orgánům, přijímat doručované písemnosti;

e) vzdávat se práv, nároků či plnění, je-li to v zájmu Zmocnitele.

to vše v záležitostech týkajících se činnosti Divize E&P.

Zmocněnec není oprávněn uzavírat smlouvy, dohody, či jiné dokumenty v níže uvedených záležitostech, které jsou vyhrazeny představenstvu Společnosti, přesahuje-li jejich hodnota plnění [REDACTED]

- uzavírání a podepisování úvěrových smluv,
- uzavírání a podepisování smluv o sponzoringu, darování, grantu či jiné formě podpory,
- uzavírání a podepisování dohod o narovnání, vypořádání či obdobných,
- uzavírání a podepisování smluv o postoupení pohledávky či převodu práva,
- uzavírání a podepisování dohod o obchodním zastoupení či obdobné spolupráci,

(dále jen „Vyhrazené záležitosti“).

II.

Nad rámec samostatného zmocnění, jak je uvedeno výše v článku I., je Zmocněnec dále oprávněn, avšak pouze vždy společně s jedním z následujících zaměstnanců Společnosti:

[i] Ing. Radim Ciprys, [REDACTED] pracovní pozice: Finanční ředitel; anebo

[ii] Mgr. Pavel Kotásek, [REDACTED] pracovní pozice: Ředitel Úseku interních služeb;

podepisovat prohlášení, smlouvy, dohody, či jiné dokumenty jménem Zmocnitele, za podmínky, že hodnota plnění, jež je předmětem těchto dokumentů, nepřesahuje [REDACTED], v záležitostech týkajících se činnosti Divize E&P.

Toto oprávnění se netýká jednání ve Vyhrazených záležitostech, jak jsou definovány výše.

III.

Zmocněnec je oprávněn, ve výše uvedeném rozsahu nebo pouze k určitému jednání, udělit písemnou plnou moc jiné fyzické osobě, aby místo něho jednala za Zmocnitele, za podmínky, že hodnota případného plnění nepřesáhne [REDACTED]

d) submit proposals and applications to the court, administrative authorities or arbitration authorities, and to accept registered documents;

e) waiving rights, claims or performance when in the interest of the Principal.

all in the matters related to activities of the E&P Division.

The Attorney is not entitled to sign contracts, agreements or other documents in the following affairs, which are reserved to Company's Board of Directors, if the transaction value exceeds [REDACTED]

- signing of credit / loan agreements,
- signing of agreements on sponsorship, donation, grant or similar form of support,
- signing of agreements on settlement, composition or similar,
- signing of agreements on assignment of receivable or transfer of right,
- signing of agreements on dealership or similar partnership,

(hereinafter the “Reserved Affairs”)

II.

In addition to individual authorization of the Attorney as stated in Clause I. above, the Attorney is further authorized, but only always together with one of the following employees of the Company:

[i] Mr Radim Ciprys, born on [REDACTED] work position: Financial Director; or

[ii] Mr Pavel Kotásek, born on [REDACTED] work position: Director of Internal Services Division;

to sign on behalf of the Principal a declarations, contracts, agreements or other documents, provided that the value of the transaction which is object of these documents does not exceed [REDACTED] in the matters related to activities of the E&P Division.

This authorization does not relate to acting in the Reserved Affairs, as defined here above.

III.

The Attorney is also authorized, in the above range or only to a particular act, to issue a written power of attorney to another person to represent the Principal on his behalf, but on condition that the eventual value of such transaction does not exceed CZK [REDACTED]

Pro vyloučení pochybností, není-li výslovně vyžadováno, jednání společně s další osobou, je Zmocněnec v rámci tohoto zmocnění oprávněn jednat samostatně.

Pro účely této plné moci se hodnotou plnění transakce nebo smlouvy rozumí smluvní nebo jinak předpokládaná cena či hodnota bez daně z přidané hodnoty, jiných daní a poplatků, vyjádřená v Kč nebo ekvivalentu v jiné měně.

Toto zplnomocnění se řídí českým právem. V případě rozporů mezi českou a anglickou jazykovou verzí je rozhodující česká verze.

Toto zplnomocnění je uděleno na dobu určitou a zaniká [i] dnem 31. ledna 2022, nebo [ii] dnem skončení pracovního poměru Zmocněnce ke Společnosti, anebo [iii] změnou pracovního zařazení Zmocněnce u Společnosti; podle toho, co nastane dříve. Tímto zplnomocněním se rovněž nahrazují veškerá dřívější zplnomocnění udělená Společností Zmocněnci stejného či obdobného obsahu.

V Praze, dne 28. ledna 2021

za MND a.s.



Ing. Miroslav Jestřábík
Člen představenstva /
The Member of the Board of Directors

To avoid any doubts, within this empowering the Attorney is authorized to act separately unless acting together with another person is required explicitly.

For the purpose of this authorization, a contractual or otherwise presumed price or value excluding value added tax, other taxes and levies, expressed in CZK or equivalent in other currency, shall be deemed to be the transaction or contract value.

This authorization is governed by the Czech laws. In the event of any discrepancies between the Czech and English language versions hereof, the Czech version shall prevail.

This Power of Attorney is being granted for a time-limited period and expires [i] on 31st January, 2022, or [ii] on the day of termination of Attorney's employment with the Principal, or [iii] by the change of the Attorney's working position at the Principal; whatever occurs first. By this Power of Attorney all and any previous authorizations with the same or similar object granted by the Principal to the Attorney are replaced.


In Prague, dated 28th January, 2021

On behalf of MND a.s.



Ing. Jiří Ječmen
Člen představenstva /
The Member of the Board of Directors

Toto zplnomocnění v plném rozsahu přijímám. /
I accept this Power of Attorney in the full extent.



Ověření – Legalizace

Běžné číslo ověřovací knihy OI: 13 /2021

Ověřuji, že: **Ing. Miroslav Jestřábík**

datum nar. [redacted]

bytem: [redacted]

jehož totožnost byla prokázána platným úředním
průkazem, tuto listinu přede mnou vlastnoručně
podepsal.-----

V Praze, dne: 28. 1. 2021

Ověření – Legalizace

Běžné číslo ověřovací knihy OI: 43 /2021

Ověřuji, že: **Ing. Jiří Ječmen**

datum nar. [redacted]

bytem: [redacted]

jehož totožnost byla prokázána platným úředním
průkazem, tuto listinu přede mnou vlastnoručně
podepsal.-----

V Praze, dne: 28. 1. 2021

Ověřující provedením
legalizace neodpovídá za
obsah listiny.

Ověřující provedením
legalizace neodpovídá za
obsah listiny.