

PACHTOVNÍ SMLOUVA – POZEMKY V DOBÝVACÍM PROSTORU č. 777 402

dle ustanovení § 2332 a násl. zákona č. 89/2012 Sb., občanský zákoník,
ve znění pozdějších předpisů (dále jen „**občanský zákoník**“)

Lesy České republiky, s.p.

se sídlem Přemyslova 1106/19, Nový Hradec Králové, 500 08 Hradec Králové

IČO: 421 96 451

DIČ: CZ42196451

zapsaný v obchodním rejstříku vedeném Krajským soudem v Hradci Králové, oddíl AXII,
vločka 540

zastoupený: Ing. Josefem Vojáčkem, generálním ředitelem

bankovní spojení: Komerční banka, a.s., pobočka Židlochovice
číslo účtu: 18403641/0100

(dále jako „**propachtovatel**“) na straně jedné

a

MND a.s.

se sídlem Hodonín, Úprkova 807/6, PSČ 69501

IČO: 284 83 006

DIČ: CZ699003312

zapsaná v obchodním rejstříku vedeném Krajským soudem v Brně, oddíl B, vločka 6209

zastoupená: RNDr. Janou Hamršmídovou, ředitelkou Divize E&P, na základě plné moci ze dne
28. 1. 2021

bankovní spojení: Komerční banka, a.s., pobočka Hodonín
číslo účtu: 2104671/0100

(dále jako „**pachtýř**“) na straně druhé

(propachtovatel a pachtýř dále též společně jako „**smluvní strany**“ a každý jednotlivě jako
„**smluvní strana**“)

uzavírají níže uvedeného dne, měsíce a roku tuto Pachtovní smlouvu (dále jen „**smlouva**“):

I.

Předmět pachtu

1. Propachtovatel prohlašuje, že mu svědčí právo hospodařit k uvedeným pozemkům, které jsou ve vlastnictví České republiky, a to:

Parcelní číslo	Druh pozemku	Výměra v m ²	Propachtovávaná výměra v m ²	Katastrální území	LV	Obec
část 2920	lesní pozemek	487 856	1 209	Valtice	2097	Valtice
část 2922	lesní pozemek	7 195	4 110	Valtice	2097	Valtice
část 2924	lesní pozemek	8 821	60	Valtice	2097	Valtice
část 2925	lesní pozemek	466 522	1 099	Valtice	2097	Valtice
část 2926	lesní pozemek	439 804	1 987	Valtice	2097	Valtice
část 2932	lesní pozemek	25 850	1 886	Valtice	2097	Valtice
část 2933	lesní pozemek	2 910	783	Valtice	2097	Valtice
část 3060/5	lesní pozemek	7 377	114	Valtice	2097	Valtice
část 3060/7	lesní pozemek	606 687	1 326	Valtice	2097	Valtice
část 3060/9	lesní pozemek	228 538	175	Valtice	2097	Valtice
část 3068/1	lesní pozemek	89 338	146	Valtice	2097	Valtice
část 3068/3	lesní pozemek	2 338	180	Valtice	2097	Valtice
část 3068/4	lesní pozemek	102 459	3 164	Valtice	2097	Valtice
Celkem			16 239			

Uvedené pozemky (dále také „**předmětné pozemky**“ nebo „**předmět pachtu**“) jsou zapsané v katastru nemovitostí u Katastrálního úřadu pro Jihomoravský kraj, Katastrální pracoviště Břeclav, k. ú. Valtice.

- Předmětné pozemky jsou na základě rozhodnutí Krajského úřadu Jihomoravského kraje, odbor životního prostředí ze dne 15. 12. 2015, č. j.: JMK 160808/2015, nabytí právní moci dne 6. 1. 2016, dočasně omezeny ve využívání pro plnění funkcí lesa, a to na dobu **do 31. 12. 2035**. Toto rozhodnutí je jako příloha č. 1 nedílnou součástí této smlouvy.
- Propachtovatel se zavazuje přenechat na základě této smlouvy pachtýři předmět pachtu v rozsahu propachtovávané výměry uvedené v odst. 1. tohoto článku smlouvy, tj. 16.239 m², k dočasnému úplatnému užívání a požívání. Oprávnění k průzkumnému území Vídeňská pánev VIII pachtýř doložil na základě rozhodnutí Ministerstva životního prostředí, odbor výkonu státní správy VII ze dne 23. 2. 2004, č. j.: 560/1948/2003, nabytí právní moci dne 19. 3. 2004 a dále na základě rozhodnutí Ministerstva životního prostředí, odbor výkonu státní správy VII ze dne 8. 1. 2013, č. j.: 2492/560/12, nabytí právní moci dne 31. 1. 2013. Výše uvedená rozhodnutí jsou jako přílohy č. 2 a 3 nedílnými součástmi této smlouvy.
- Smluvní strany prohlašují, že hranice předmětu pachtu jsou jim spolehlivě známy a nevzbuzují jakýchkoli pochybností. Předmět pachtu je zakreslen v evidenčních údajích o pozemcích – Zapojení sondy Valtice 2 podklad pro omezení – PUPFL vypracovaných

██████████ v měřítku 1 : 4 000 dne 17. 9. 2015 a potvrzených ██████████ dne 17. 9. 2015. Evidenční údaje jsou jako příloha č. 4 nedílnou součástí této smlouvy.

5. Pachtýř prohlašuje, že se se stavem předmětu pachtu řádně a dostatečně seznámil a že jej shledává ke dni uzavření této smlouvy způsobilým k ujednanému účelu. Průzkumné území Vídeňská pánev VIII je stanoveno na základě rozhodnutí Ministerstva životního prostředí, odbor výkonu státní správy VII ze dne 23. 2. 2004, č. j.: 560/1948/2003, nabytí právní moci dne 19. 3. 2004 a dále na základě rozhodnutí Ministerstva životního prostředí, odbor výkonu státní správy VII ze dne 8. 1. 2013, č. j.: 2492/560/12, nabytí právní moci dne 31. 1. 2013. Výše uvedená rozhodnutí jsou jako přílohy č. 2 a 3 nedílnými součástmi této smlouvy.

Hranice průzkumného území „Vídeňská pánev VIII“ je graficky znázorněna v zákresu průzkumných území v měřítku 1 : 409 654 ze dne 8. 12. 2020, který je jako příloha č. 5 nedílnou součástí této smlouvy.

6. Z pachtu je vyňato právo výkonu myslivosti a rybářské právo.
7. Smluvní strany ujednaly, že předmětem pachtu dle této smlouvy nejsou trvalé porosty nacházející se na předmětu pachtu.
8. Právo pachtu dle této smlouvy nezakládá pachtýři jakákoli práva k trvalým porostům nacházejícím se na předmětu pachtu. Pachtýř je povinen upozornit propachtovatele zejména na kalamitu, škodu na porostech apod.
9. Nárok na náhrady dle zvláštních právních předpisů, např. v případech, na něž dopadá vyhláška Ministerstva zemědělství č. 55/1999 Sb., o způsobu výpočtu výše újmy nebo škody způsobené na lesích, ve znění pozdějších předpisů, náleží propachtovateli.

II.

Účel pachtu

1. Pachtýř se zavazuje předmět pachtu uvedený v článku I. odst. 1. této smlouvy užívat a požívat výlučně k podnikatelským účelům, a to k hornické činnosti podle ustanovení § 2 zákona č. 61/1988 Sb., o hornické činnosti, výbušninách a o státní báňské správě, ve znění pozdějších předpisů (dále jen „zákon o hornické činnosti“), a k činnostem s danou těžbou souvisejícím, a to na základě kolaudačního souhlasu s užíváním stavby vydaného Městským úřadem Valtice, odbor výstavby a životního prostředí ze dne 21. 11. 2016, č. j.: VAL – 3286/2016. Kolaudační souhlas je jako příloha č. 6 nedílnou součástí této smlouvy.
2. Předmětem podnikání pachtýře je mimo jiné hornická činnost v rozsahu ustanovení § 2 zákona o hornické činnosti, a to na základě Oprávnění k hornické činnosti a projektování objektů a zařízení pro hornickou činnost a k projektování, provádění a vyhonocovní geologických prací vydané Obvodním báňským úřadem pro území krajů Jihomoravského a Zlínského ze dne 10. 10. 2018, č. j.: SBS 29317/2018/OBÚ-01/1, nabytí právní moci dne 25. 10. 2018. Oprávnění k hornické činnosti je jako příloha č. 7 nedílnou součástí této smlouvy.

3. Veškeré věci, záležitosti či jednání související s využitím předmětu pachtu za sjednaným účelem je povinen obstarat pachtýř, a to na svůj náklad a v mezích stanovených touto smlouvou.

III.

Pachtovné

1. Pachtýř se zavazuje platit propachtovateli za předmět pachtu pachtovné ve výši **10 000 Kč** bez DPH/m²/rok (cena základní bez rozlišení ploch dle způsobu využití). Celkové roční pachtovné tak činí **10 000 Kč** bez DPH. Uvedené pachtovné bude pro rok 2022 povýšeno o míru inflace dosaženou v roce 2021. K takto ujednanému pachtovnému bude připočtena DPH ve výši dle příslušných právních předpisů.
2. Propachtovatel bude pachtovné fakturovat jedenkrát ročně, a to vždy k 30. 6. běžného roku a toto datum je zároveň datem uskutečnění zdanitelného plnění. Lhůta splatnosti faktury činí 30 kalendářních dnů ode dne jejího vystavení. Dnem úhrady se rozumí den připsání fakturované částky v její plné výši ve prospěch účtu propachtovatele. Úhrada pachtovného bude prováděna ve prospěch účtu organizační jednotky propachtovatele uvedeného v záhlaví této smlouvy. V případě vzniku či ukončení pachtovního vztahu založeného touto smlouvou v průběhu roku bude výše celkového ročního pachtovného poměrně upravena.
3. Faktura je řádně vystavena, pokud splňuje veškeré náležitosti daňového a účetního dokladu podle příslušných právních předpisů a další náležitosti dle této smlouvy, pokud byly smluvními stranami ujednané. V případě, že faktura nebyla vystavena řádně, je smluvní strana, které je faktura určena, oprávněna fakturu vrátit, a to ve lhůtě 5 pracovních dnů ode dne jejího doručení s uvedením chybných či chybějících náležitostí. Pokud bude faktura v uvedené lhůtě vrácena oprávněně, je smluvní strana, které byla faktura vrácena, povinna řádně vystavit a doručit bezvadnou (opravenou či doplněnou) fakturu, a to ve lhůtě 5 pracovních dnů ode dne jejího vrácení. Nová lhůta splatnosti počíná běžet ode dne vystavení bezvadné (tj. opravené či doplněné) faktury.
4. Pachtýř bere na vědomí, že propachtovatel se rozhodl na vztah založený touto smlouvou, tj. pacht pozemku, uplatnit daň z přidané hodnoty, a to ve smyslu zákona č. 235/2004 Sb., o dani z přidané hodnoty, ve znění pozdějších předpisů.
5. Pachtovné bude na každé další roky valorizováno vždy k 1. 1. aktuálního kalendářního roku podle skutečně dosažené míry inflace vyjádřené přírůstkem průměrného indexu spotřebitelských cen za 12 posledních měsíců předchozího kalendářního roku zveřejněného Českým statistickým úřadem. Pachtovné bude automaticky upravováno bez písemného oznámení pachtýři.

IV.

Práva a povinnosti smluvních stran

1. Pachtýř je povinen užívat a požívat předmět pachtu v souladu s ujednáními této smlouvy a v souladu s účinnými právními předpisy a rozhodnutími orgánů veřejné moci.
2. Pachtýř se zavazuje platit propachtovateli pachtovné v souladu s touto smlouvou, zejména řádně a včas.

3. Pachtýř se zavazuje na svůj náklad řádně udržovat předměty a zařízení nacházející se na předmětu pachtu, jedná-li se o běžné záležitosti spojené s jeho užíváním a požíváním.
4. Pachtýř se zavazuje neprovádět žádné úpravy předmětu pachtu či na předmětu pachtu bez předchozího písemného souhlasu propachtovatele, vyjma úprav prováděných v rámci hornické činnosti.
5. Pachtýř je povinen umožnit propachtovateli vstup na předmět pachtu za účelem zjištění jeho stavu a kontroly jeho užívání pachtýřem v souladu s touto smlouvou.
6. Pachtýř je povinen na předmětu pachtu umožnit propachtovateli výkon činností souvisejících s hospodařením v lese dle zákona č. 289/1995 Sb., o lesích a o změně a doplnění některých zákonů, ve znění pozdějších předpisů, a platného lesního hospodářského plánu, nebude-li příslušným rozhodnutím orgánů veřejné moci rozhodnuto jinak. Pachtýři se zakazuje jakékoli kácení trvalých porostů bez předchozího písemného souhlasu propachtovatele.
7. Pachtýř není oprávněn umístit na předmětu pachtu jakékoli stavby bez předchozího písemného souhlasu propachtovatele.
8. Propachtovatel je oprávněn kontrolovat, jak pachtýř plní povinnosti, které pro něj vyplývají z této smlouvy.
9. Rozhodne-li příslušný orgán veřejné moci pravomocným rozhodnutím o uložení pokuty propachtovateli v souvislosti s porušením zákonných povinností, k němuž došlo konáním nebo opomenutím pachtýře, je pachtýř povinen zaplatit propachtovateli částku ve výši uložené pokuty včetně případných dalších nákladů propachtovatele s tímto spojených, zejména pak nákladů řízení, a to vše do 5 pracovních dnů od doručení písemné výzvy propachtovatele k úhradě.
10. Pachtýř není oprávněn přenechat předmět pachtu nebo jeho část do užívání třetí osobě bez předchozího písemného souhlasu propachtovatele.
11. Pachtýř se zavazuje na vlastní náklady odstranit újmu, která na předmětu pachtu jeho činností nebo činností třetích osob vznikne, a to nejpozději ve lhůtě 30 kalendářních dnů od doručení písemné výzvy propachtovatele k odstranění újmy.
12. Pachtýř se zavazuje neuskładňovat a nelikvidovat odpady vzniklé jeho činností nebo činností třetích osob na předmětu pachtu. Za odvoz odpadu z předmětu pachtu a jeho následnou likvidaci odpovídá výlučně pachtýř. Odvoz a likvidaci provede pachtýř na vlastní náklady nejpozději do 7 kalendářních dnů od zjištění závadného stavu.
13. Pachtýř se zavazuje, že zabezpečí výkon hornické činnosti, činnosti prováděné hornickým způsobem a činností souvisejících tak, aby nedocházelo k újmě na okolních lesních porostech nacházejících se na pozemcích, které nejsou součástí předmětu pachtu, a dále rovněž tak, aby nebyly dotčeny zájmy ochrany přírody.
14. Pachtýř nese plnou odpovědnost za veškerou újmu, která jím prováděnou činností nebo porušením jeho povinností založené touto smlouvou či právním předpisem vznikne propachtovateli či třetím osobám, a to i v případě, že by taková újma vznikla v důsledku činnosti pachtýřem pověřených právnických či fyzických osob v souvislosti s prováděnou činností.

15. Smluvní strany ujednaly, že zápis práva pachtu dle této smlouvy do veřejného seznamu se vylučuje.
16. Pachtýř se zavazuje nevydávat stanoviska či vyjádření třetím osobám k dotčení či omezení ve využívání předmětu pachtu nebo jeho části.
17. Propachtovatel považuje cenová ujednání obsažená v této smlouvě za důvěrné informace, které jsou součástí obchodního tajemství, což pachtýř tímto bere na vědomí. Pachtýř se ve vztahu k cenovým ujednáním zavazuje zejména:
 - a) zachovávat mlčenlivost ve vztahu ke třetím osobám, zajistit náležitě ochranu takových údajů, a to včetně ochrany před jejich zneužitím,
 - b) nepředat či nesdělit údaje třetím osobám ani vlastním zaměstnancům a zástupcům, s výjimkou těch, kteří s nimi musí být seznámeni, pouze však v rozsahu nezbytně nutném za účelem řádného splnění závazků z této smlouvy,
 - c) zajistit, aby údaje nebyly zpřístupněny třetím osobám,
 - d) užít údajů pouze za účelem řádného plnění této smlouvy,a to vše s výjimkou poskytnutí údajů osobám vázaných mlčenlivostí vyplývající z právního předpisu, zejména účetním, daňovým či právním poradcům, jejichž je klientem, a dále v případech, kdy tak stanoví právní předpis (např. povinnost součinnosti s orgány veřejné moci).

V.

Sankční ujednání

1. Pro případ prodlení s úhradou pachtovného se pachtýř zavazuje zaplatit propachtovateli smluvní pokutu ve výši 0,05 % z dlužné částky za každý i započatý den prodlení.
2. Pro případ porušení kterékoli z povinností uvedených v článku IV. odst. 17. této smlouvy se pachtýř zavazuje zaplatit propachtovateli smluvní pokutu ve výši [REDACTED] a každý jednotlivý případ porušení povinnosti.
3. Pro případ porušení kterékoli z povinností uvedených v článku IV. této smlouvy, s výjimkou případů uvedených v odst. 1. a odst. 2. tohoto článku smlouvy, se pachtýř zavazuje zaplatit propachtovateli smluvní pokutu ve výši 10 % aktuálního ročního pachtovného, a to za každý jednotlivý případ porušení.
4. Vznikem povinnosti pachtýře zaplatit propachtovateli smluvní pokutu ani jejím zaplacením není dotčeno ani jinak omezeno právo propachtovatele na náhradu škody vzniklé porušením povinnosti, jejíž splnění je smluvní pokutou zajištěno, a to v plném rozsahu.
5. Smluvní pokuta je splatná nejpozději do 15 dnů ode dne jejího uplatnění.

VI.

Trvání pachtu

1. Propachtovatel touto smlouvou přenechává pachtýři a pachtýř od propachtovatele přebírá do dočasného úplatného užívání a požívání předmět pachtu uvedený v čl. I. odst. 1. této smlouvy o celkové výměře 16.239 m², a to na dobu určitou **od 1. 1. 2022 do 31. 12. 2026**.
2. Smluvní strany mohou v posledních 6 měsících trvání pachtu ujednat jeho prodloužení, maximálně však o 5 let, opakovaně až na dobu předpokládaného výkonu hornické činnosti

nebo činnosti prováděné hornickým způsobem včetně následné sanace a rekultivace pozemku.

3. Pacht dle této smlouvy skončí:
 - a) uplynutím doby, na níž byl sjednán,
 - b) písemnou dohodou smluvních stran,
 - c) písemnou výpovědí dle odst. 4. či odst. 5. tohoto článku smlouvy; výpovědní doba v takovém případě činí 3 měsíce a počíná běžet prvního dne kalendářního měsíce následujícího po měsíci, v němž byla výpověď doručena druhé smluvní straně.
4. Před uplynutím sjednané doby trvání pachtu lze tento skončit písemnou výpovědí ze strany propachtovatele v případě, že:
 - a) pachtýř je v prodlení s úhradou pachtovného o dobu delší než 30 kalendářních dnů, a to i přes písemné upozornění propachtovatele,
 - b) pachtýř užívá předmět pachtu v rozporu s touto smlouvou, a to i přes písemnou výzvu propachtovatele k odstranění závadného stavu a zjednání nápravy,
 - c) pachtýř přenechal předmět pachtu nebo jeho část do užívání jinému bez předchozího písemného souhlasu propachtovatele,
 - d) pachtýř porušil jakoukoli ze svých povinností vyplývajících z této smlouvy a nezjednal nápravu, a to i přes předchozí písemné upozornění propachtovatele,
 - e) pachtýř na předmětu pachtu umístil jakékoli stavby bez předchozího písemného souhlasu propachtovatele,
 - f) pachtýř ztratil oprávnění k provozování činnosti, pro kterou si předmět pachtu propachtoval,
 - g) předmět pachtu přestal být využitelný pro sjednaný účel pachtu.
5. Před uplynutím sjednané doby trvání pachtu lze tento skončit písemnou výpovědí ze strany pachtýře v případě, že:
 - a) pachtýř ztratil oprávnění k provozování činnosti, pro kterou si předmět pachtu propachtoval,
 - b) propachtovatel porušil své povinnosti vůči pachtýři vyplývajících z této smlouvy, a to i přes písemné upozornění pachtýře,
 - c) předmět pachtu přestal být využitelný pro sjednaný účel pachtu.
6. Ke dni skončení pachtu je pachtýř povinen odevzdat propachtovateli předmět pachtu ve stavu odpovídajícím způsobu využití pro účely dle čl. II. této smlouvy a po sanaci a rekultivaci pozemku provedené na náklady pachtýře v souladu s příslušným rozhodnutím orgánu veřejné moci. Toto ujednání se netýká porostů, které se na předmětném/ých pozemku/cích nachází. O předání a převzetí předmětu pachtu bude sepsán písemný protokol opatřený datem a podpisy oprávněných zástupců smluvních stran.

VII.

Criminal Compliance doložka

1. Smluvní strany níže svým podpisem stvrzují, že v průběhu vyjednávání o této smlouvě vždy jednaly a postupovaly čestně a transparentně a současně se zavazují, že takto budou jednat i při plnění této smlouvy a veškerých činnostech s ní souvisejících.

2. Smluvní strany se dále zavazují vždy jednat tak a přijmout taková opatření, aby nedošlo ke vzniku důvodného podezření na spáchání trestného činu či k samotnému jeho spáchání (včetně formy účastenství), v důsledku tedy jednat tak, aby kterékoli ze smluvních stran nemohla být přičtena odpovědnost podle zákona č. 418/2011 Sb., o trestní odpovědnosti právnických osob a řízení proti nim, ve znění pozdějších předpisů, nebo nevznikla trestní odpovědnost fyzických osob (včetně zaměstnanců) podle zákona č. 40/2009 Sb., trestní zákoník, ve znění pozdějších předpisů, případně aby nebylo zahájeno trestní stíhání proti jakémukoli ze smluvních stran včetně jejich zaměstnanců podle platných a účinných právních předpisů.
3. Propachtovatel za tímto účelem vytvořil tzv. Criminal Compliance Program Lesů České republiky, s.p. (viz www.lesycr.cz), a v jeho rámci přijal závazek vymezovat se proti jakémukoli protiprávnímu a neetickému jednání a nastavil postupy k prevenci a odhalování takového jednání.

VIII.

Závěrečná ujednání

1. Pokud není v této smlouvě ujednáno jinak, řídí se vztahy mezi smluvními stranami právním řádem České republiky, zejména občanským zákoníkem a právními předpisy souvisejícími.
2. Tuto smlouvu lze měnit či doplňovat pouze formou písemných dodatků podepsaných oběma smluvními stranami.
3. Pro platnost této smlouvy je v souladu se Statutem propachtovatele, zákonem č. 77/1997 Sb., o státním podniku, ve znění pozdějších předpisů (dále jen „zákon o státním podniku“), zákonem č. 289/1995 Sb., o lesích a o změně a doplnění některých zákonů (lesní zákon), ve znění pozdějších předpisů (dále jen „zákon o lesích“), nutný souhlas Ministerstva zemědělství České republiky jako zakladatele propachtovatele (dále jen „zakladatel“), a to ve smyslu ustanovení § 17 odst. 2 zákona o státním podniku.
4. Zakladatel udělil propachtovateli dle zákona o státním podniku předchozí souhlas k nakládání s určeným majetkem prostřednictvím Statutu propachtovatele ze dne 1. 9. 2017, č. j. 47675/2017-MZE-13221, bod 6.5.3. Statutu.
5. Tato smlouva nabývá platnosti dnem jejího podpisu oběma smluvními stranami. Pokud tato smlouva podléhá povinnosti uveřejnění dle zákona č. 340/2015 Sb., o zvláštních podmínkách účinnosti některých smluv, uveřejňování těchto smluv a o registru smluv (zákon o registru smluv), ve znění pozdějších předpisů, nabývá účinnosti dnem jejího uveřejnění v souladu se zmíněným zákonem, nejdříve však dnem **1. 1. 2022**; smluvní strany pro tyto případy vyjadřují svůj souhlas s uveřejněním celého znění smlouvy včetně metadat, a to v rozsahu a způsobem stanoveným zákonem.
6. Tato smlouva je vyhotovena v počtu čtyř stejnopisů, z nichž po dvou vyhotoveních obdrží každá ze smluvních stran.
7. Smluvní strany prohlašují, že si tuto smlouvu před jejím podpisem přečetly, jejímu obsahu rozumí a bez výhrad s ním souhlasí. Smlouva je vyjádřením jejich pravé, skutečné,

svobodné a vážné vůle, na důkaz čehož níže připojují, prosty omylu, své vlastnoruční podpisy.

8. Smluvní strany se dohodly, že tato smlouva ke dni své účinnosti v plném rozsahu nahrazuje Smlouvu o pachtu – pozemky v dobývacím prostoru č. 777233/2017 ze dne 30. 12. 2016.
9. Nedílnou součástí této smlouvy jsou tyto přílohy:


- Příloha č. 1 - Rozhodnutí Krajského úřadu Jihomoravského kraje, odboru životního prostředí, č. j. JMK 160808/2015 ze dne 15. 12. 2015
- Příloha č. 2 - Rozhodnutí Ministerstva životního prostředí, odbor výkonu státní správy VII, č. j.: 560/1948/2003, ze dne 23. 2. 2004
- Příloha č. 3 - Rozhodnutí Ministerstva životního prostředí, odbor výkonu státní správy VII, č. j.: 2492/560/12, ze dne 8. 1. 2013
- Příloha č. 4 - Evidenční údaje o pozemcích – Zapojení sondy Valtice 2, podklad pro omezení PUPFL, vypracované [redacted] v měřítku 1: 4 000 ze dne 17. 9. 2015 a potvrzených [redacted] dne 17. 9. 2015
- Příloha č. 5 - Zákres průzkumných území v měřítku 1 : 409 654 ze dne 8. 12. 2020
- Příloha č. 6 - Kolaudační souhlas vydaný Městským úřadem Valtice, odbor výstavby a životního prostředí, č. j.: VAL – 3286/2016 ze dne 21. 11. 2016
- Příloha č. 7 - Oprávnění Obvodního báňského úřadu pro území krajů Jihomoravského a Zlínského, č. j.: SBS 29317/2018/OBÚ-01/1 ze dne 10. 10. 2018
- Příloha č. 8 - Plná moc k zastupování společnosti MND a.s. pro RNDr. Janu Hamršmídovou, ředitelku Divize E&P, ze dne 28. 1. 2021


V Hradci Králové, dne 30 -03- 2021

V Hodoníně, dne 07. 04. 2021

Propachtovatel:

Pachtýř:


Ing. Josef Vojáček
generální ředitel
Lesy České republiky, s.p.


RNDr. Jana Hamršmídová
ředitelka Divize E&P
na základě plné moci
MND a.s.



Krajský úřad Jihomoravského kraje

Odbor životního prostředí
Žerotínovo nám. 3, 601 82 Brno

Č.j. JMK 160808/2015

SpZn. S-JMK 144321/2015/OŽP/Ho

Brno 15.12.2015

Toto rozhodnutí nabylo
právní moci dne 6. 1. 2016
v Brně dne 7. 1. 2016

ROZHODNUTÍ

Krajský úřad Jihomoravského kraje, odbor životního prostředí, jako orgán státní správy lesů příslušný, podle § 67 odst. 1 zákona č. 129/2000 Sb., o krajích, v platném znění, a § 48a odst. 1 písm. b) zákona č. 289/1995 Sb., o lesích a o změně a doplnění některých zákonů (lesní zákon), v platném znění, a §§ 10 a 11 zákona č. 500/2004 Sb., zákon správní řád, v platném znění (dále jen správní řád), vydává toto

rozhodnutí:

žadatel: Společnosti MND, a.s., Úprkova 807/6, 695 01 Hodonín, IČ 28483006

1.povoluje, podle § 13 odst. 1 lesního zákona, v rámci realizace investiční akce „Zapojení sondy VAL 2“ dočasné odnětí níže uvedených pozemků určených k plnění funkcí lesa na dobu od **1.2.2016 do 31.12.2016** a současně **povoluje**, podle § 13 odst. 1 lesního zákona, omezení ve využívání níže uvedených pozemků pro plnění funkcí lesa od **1.1.2017 do 31.12.2035**.

Vlastník:	Obec:	Katastrální území:	Pozemek p.č.: (KN)	Rozsah odnětí (ha)	Rozsah omezení (ha)
Lesy České republiky,s.p., Hradec Králové	Valtice	Valtice	2922	0,6125	0,4110
			2925	0,1381	0,1099
			2924	0,0067	0,0060
			2920	0,1992	0,1209
			2926	0,2858	0,1987
			2919	0,0025	
			2932	0,3030	0,1886
			2933	0,1082	0,0783
			3068/4	0,4779	0,3164
			3068/3	0,0218	0,0180
			3060/9	0,0480	0,0175
			3060/5	0,0656	0,0114
			2921	0,0110	
			2923	0,0280	
			2934	0,0030	
3068/1	0,0238	0,0146			
3060/7	0,1450	0,1326			
Celkem:				2,4801	1,6239

Označení pozemků je provedeno podle aktuálního výpisu z katastru nemovitostí opatřeného elektronickým přístupem.

2. stanovuje, podle § 16 odst. 2 písm. d), f) lesního zákona, následující podmínky, za kterých se žadateli odnětí povoluje:

- před zahájením odlesnění řádně vytyčit a vyznačit hranice pozemků nebo jejich částí odňatých plnění funkcí lesa,
- provést pro rekultivační účely skrývku půdy z odlesněné plochy a uložit ji na místě dohodnutém s vlastníkem pozemku
- rekultivace pozemků dočasně odňatých z pozemků určených k plnění funkce lesa bude provedena dle plánu rekultivace zpracovaného [redacted] dne 6.11.2015, který je přílohou tohoto rozhodnutí. Technickou část rekultivace provede žadatel v termínu do 31.12.2016 a biologickou část provede po dohodě s vlastníkem pozemků, nejpozději do 31.12.2035.
- Budou splněny požadavky LČR, s.p., Přemyslova 1106, 500 08 Hradec Králové, Lesního závodu Židlochovice uvedené ve vyjádření č.j. LCR004/002705/ 667 01 Židlochovice.

3. stanovuje, podle § 17 odst. 1 a § 18 odst. 1 lesního zákona, **poplatek za odnětí**:

žadatel: Společnost MND, a.s., Úprkova 807/6, 695 01 Hodonín, IČ 28483006

je povinen zaplatit

za dočasné odnětí částku v roční výši [redacted]

(slovy: třicetisícpětsetdvacetpět korun českých dvanáct haléřů), která je po nabytí právní moci tohoto rozhodnutí splatná do 31. 12. každého roku, v němž odnětí trvá,
u Celního úřadu Brno, Řipská 1125/9, 627 00 Brno, na účet č. 8758-17721621/0710,
konstantní symbol – bezhotovostní platby: 1148,
konstantní symbol – platby poštovní poukázkou: 1149,
variabilní symbol – u právnických osob: IČ (28483006).

Vzhledem k tomu, že k odnětí může dojít až po nabytí právní moci tohoto rozhodnutí, tedy v průběhu kalendářního roku, podle § 18 odst. 1 lesního zákona se pro každý i započatý měsíc stanovuje poplatek ve výši jedné dvanáctiny roční částky, což v daném případě činí [redacted]

Z poplatku, podle § 14 odst. 4 lesního zákona, připadá:

- a) Státnímu fondu životního prostředí částka ve výši 60 %,
- b) Městu Valtice, částka ve výši 40 %.

Účastníci řízení dle § 27 odst. 1 správního řádu:

- Společnosti MND, a.s., Úprkova 807/6, 695 01 Hodonín, IČ 28483006
- Lesy České republiky, s. p., Přemyslova 1106, 501 68 Hradec Králové, IČ: 42196451

Odůvodnění:

Rozhodnutí o odnětí pozemků plnění funkcí lesa je výjimkou ze zákazu využívat tyto pozemky k jiným účelům.

Krajský úřad Jihomoravského kraje, odbor životního prostředí (dále jen krajský úřad), obdržel dne 11.11.2015 žádost společnosti MND, a.s., Úprkova 807/6, 695 01 Hodonín, IČ 28483006 (dále jen žadatel), kterou žadatel navrhl podle § 16 odst. 1 lesního zákona vydání rozhodnutí o dočasném odnětí částí, ve výroku rozhodnutí uvedených, pozemků určených k plnění funkcí lesa za účelem realizace investiční akce „Zapojení sondy VAL 2“, sestávající z uložení plynovodních přípojek a optokabelu na lesních pozemcích a dále z technologické úpravy Výrobní plyn Lednice 11 a sondy Valtice 2 v katastrálním území Valtice. Odnímaná plocha bude dále nezbytná k úpravě těžného média a expedici upraveného média. Současně žadatel požádal o vydání rozhodnutí na následné omezení ve využívání pozemků určených plnění funkcí lesa na uvedené parcely.

Žadatel kromě vlastní žádosti jako podklady předložil náležitosti podle vyhlášky č. 77/1996 Sb., o náležitostech žádosti o odnětí nebo omezení a o podrobnostech o ochraně pozemků určených plnění funkcí lesa.

1. podrobné zdůvodnění požadavku s uvedením údajů o uvažovaném použití pozemků určených plnění funkcí lesa
2. údaje o celkovém rozsahu pozemků určených plnění funkcí lesa, jejichž zábor se předpokládá
3. údaje o dotčených pozemcích určených k plnění funkcí lesa,
4. údaje lesního hospodářského plánu o lesních porostech na dotčených pozemcích, včetně jejich zařazení do hospodářských souborů a kategorií lesa,
5. komplex výpočet náhrad škod na lesních porostech a předpoklad zvýšených provozních nákladů (zpracovala [redacted] Kotlářská 53, 602 00, Brno – znalec v oboru ceny a odhady, lesní půda a lesní porosty, pozemky (mimo stavebních), trvalé porosty a škody způsobené na lesích)
6. výpočet poplatku za odnětí,
7. souhlasné vyjádření Lesů České republiky, s. p., Lesního závodu Židlochovice, jako osoby s právem hospodaření s předmětnými pozemky ve vlastnictví státu a jako odborného lesního hospodáře ze dne 4.11.2015
8. Rozhodnutí Ministerstva životního prostředí č.j. 560/1948/2003 ze dne 23.2.2004 - průzkumné území VÍDEŇSKÁ PÁNEV VIII, za účelem vyhledávání a průzkumu výhradních ložisek vyhrazených nerostů ropy a hořlavého zemního plynu.

Dnem obdržení žádosti bylo, dle ustanovení § 44 odst. 1 zákona č. 500/2004 Sb., správní řád, na návrh žadatele, zahájeno správní řízení v dané věci dle ustanovení § 13 odst. 1 zákona č. 289/1995 Sb., o lesích a o změně a doplnění některých zákonů, v platném znění (lesní zákon).

O zahájení řízení byli v souladu s ustanovením § 47 správního řádu informováni všichni účastníci řízení dopisem č.j. JMK 146186/2015 ze dne 16.11.2015 a současně byli poučeni, že jsou oprávněni navrhnout důkazy a jiné návrhy až do doby vydání rozhodnutí.

Na základě zhodnocení předložených podkladů krajský úřad dospěl k závěru, že požadavek na dočasné odnětí PUPFL a následné omezení ve využívání PUPFL pro realizaci investiční akce „Zapojení sondy VAL 2“ je ekonomicky a společensky důvodný. Proto, za dodržení podmínek stanovených v tomto rozhodnutí podle ustanovení § 16 odst. 2 písm. d), f) lesního zákona, povolil krajský úřad podle § 13 odst. 1 lesního zákona, dočasnou výjimku ze zákazu využívat předmětné lesní pozemky k jiným účelům. Podmínky pro dočasné odnětí stanovil krajský úřad z důvodu zabezpečení řádné ochrany odnímaných pozemků a jejich navrácení ve stavu

odpovídající kultuře dle katastru nemovitostí, tak aby se daly ihned užívat k původnímu účelu. Roční poplatek za dočasné odnětí správní orgán stanovil podle vzorce I. uvedeném v příloze k lesnímu zákonu:

$$OLP = PP \cdot CD \cdot f \text{ (Kč.ha}^{-1}\text{)}$$

OLP - poplatek za odnětí lesních pozemků,

PP - průměrná roční potenciální produkce lesů v ČR = $6,3 \text{ m}^3 \text{ ha}^{-1}$,

CD - průměrná cena dřeva na odvozním místě pro rok 2014 = [redacted] Kč/m³,

f - faktor ekologické váhy lesa, 32e les zvláštního určení, se zvýšenou funkcí půdoochrannou, vodoochrannou, klimatickou nebo krajinnotvornou ($f=1,5$)

-faktor ekologické váhy lesa, 32f les zvláštního určení, lesy vyhlášené za genové základny ($f=3,5$)

OLP = [redacted]
[redacted]

Poučení:

Proti tomuto rozhodnutí se lze, podle § 81 odst. 1 správního řádu, odvolat do 15 dnů ode dne jeho doručení k Ministerstvu zemědělství, a to podáním učiněným u Krajského úřadu Jihomoravského kraje, odboru životního prostředí, Žerotínovo nám. 3, 601 82 Brno.



[redacted]
vedoucí odboru
životního prostředí

Za správnost vyhotovení: [redacted]

Toto rozhodnutí obdrží:

a) účastníci řízení (do vlastních rukou):

1. MND, a.s., Úprkova 807/6, 695 01 Hodonín

2. Lesy České republiky, s.p., Přemyslova 1106, 501 68 Hradec Králové

b) ostatní na vědomí (po nabytí právní moci):

- Městský úřad Břeclav, odbor životního prostředí, náměstí T.G.M. 3, 690 81 Břeclav

- Celní úřad pro Jihomoravský kraj, pracoviště Řipská 1125/9, 627 00 Brno

- Město Valtice, nám.Svobody 21, 611 42 Valtice

MINISTERSTVO ŽIVOTNÍHO PROSTŘEDÍ



Toto rozhodnutí nabylo právní moci

dne 19.3.2004

odbor výkonu státní správy VII MŽP

dne 22.3.2004

2004-02-23

Č. j. 560 / 1948 / 2003

ROZHODNUTÍ

Ministerstvo životního prostředí jako věcně příslušný správní orgán ve věcech geologických prací podle § 19 odst. 2) zákona č. 2/1969 Sb. o zřízení ministerstev a jiných ústředních orgánů státní správy ve znění pozdějších změn a doplňků stanoví podle § 4a zákona č. 62/1988 Sb. o geologických pracích ve znění pozdějších změn a doplňků (dále jen zákon) a §§ 46 a následujících zákona č. 71/1967 Sb., o správním řízení na základě návrhu společnosti Moravské naftové doly, a.s. (dále jen zadavatel) ze dne 20.6.2003

průzkumné území VÍDEŇSKÁ PÁNEV VIII

za účelem vyhledávání a průzkumu výhradních ložisek vyhrazených nerostů ropy a hořlavého zemního plynu a to na dobu do 30. června 2016.

Toto rozhodnutí nabývá účinnosti dnem, kdy zadavatel v souladu s ustanovením § 4 odst. 8 zákona doručí ministerstvu písemné oznámení o tom, že se vzdává průzkumných území Bzenec, Dubňany I, Hodonín I, Lužice, Mikulčice, Ratíškovice, Vídeňská pánev Ia, Vídeňská pánev IIa, Vídeňská pánev III (případně Vídeňská pánev IIIa), Vídeňská pánev IVa, Vídeňská pánev V, Vídeňská pánev VI, Vídeňská pánev VIIa, Vracov Ia nacházejících se v ploše PÚ Vídeňská pánev VIII.

PÚ VÍDEŇSKÁ PÁNEV VIII zahrnuje prostor, ve kterém byla v průběhu minulých let pro stejného zadavatele postupně vydána rozhodnutí o stanovení PÚ pro vyhledávání a průzkum ložisek ropy a hořlavého zemního plynu: Bzenec, Dubňany I, Hodonín I, Lužice, Mikulčice, Ratíškovice, Vídeňská pánev Ia, Vídeňská pánev IIa, Vídeňská pánev III, Vídeňská pánev IVa, Vídeňská pánev V, Vídeňská pánev VI, Vídeňská pánev VIIa, Vracov Ia. Všechna rozhodnutí nabylo právní moci a jsou v platnosti. Nově stanovené průzkumné území zahrnuje pouze prostor dříve stanovených PÚ. Nejedná se o stanovení nového PÚ, ale o spojení stávajících PÚ v jeden celek. Sjednocení průzkumných území do jednoho celku umožní, v návaznosti na současné představy o geologické stavbě území, optimalizovat řízení geologicko-průzkumných prací s využitím nových technologií provádění prací a vyhodnocování jejich výsledků. K tomu bylo nutné sjednotit podmínky pro provádění průzkumných prací v celém území a vzhledem k předpokládané náročnosti prací byla sjednocena i doba platnosti rozhodnutí v celé ploše PÚ.

Cílem geologických prací, které budou projektovány a prováděny v tomto PÚ, je ověření předpokládaných výskytů ložisek ropy a zemního plynu vázaných zejména na příznivé geologické struktury v rozsáhlém území moravské části vídeňské pánve. Pánev je tvořena

systemem příkopů a hrástí převážně sv. směru. Zdvížené bloky jsou vymezeny od západu k východu syngenetickými zlomy s výškou skoku až 1000 m. V moravské části pánve je vymezena řada tektonicko-morfologických jednotek s různým stupněm nadějnosti výskytu struktur příznivých pro výskyt přírodních uhlovodíků. S ohledem na rozsah průzkumu mohou být pro zadavatele i geologické jednotky ležící v podloží neogenní výplně pánve. Složitá geologická stavba podloží je reprezentována subtatranskými, východoalpými a flyšovými příkrovy vnějších Karpat.

Rozsah geologických prací předpokládá v první fázi provedení revize dostupných geologických a naftově průzkumných dat a jejich novou interpretaci, zejména upřesnění hlubinné stavby v PÚ Vídeňská pánev VIII. Upřesnění geologické stavby předpokládá realizaci nových seismických profilů. Při volbě nových profilů budou volena taková místa pro provádění technických prací, aby byla ve shodě s chráněnými zájmy podle zvláštních předpisů, zájmy obcí a vlastníků pozemků. Po zpracování veškerých dat bude rozhodnuto o provedení vrtného průzkumu. K tomuto účelu využívaná technika musí splňovat veškeré bezpečnostní a hygienické předpisy. V případě potřeby bude využito technologie usměrněného vrtání, tak aby byly minimalizovány negativní zásahy do krajiny. Veškeré podrobnosti provádění vrtného průzkumu (zřízení a úprava vrtného pracoviště, jeho velikost, zřízení příjezdové cesty, technické řešení průzkumného vrtu, provedení čerpací zkoušky, likvidace pracoviště a s tím související bezpečnostní opatření a minimalizace rizika kontaminace území) budou uvedeny v projektu geologických prací, který bude následně projednán a odsouhlasen v souladu s příslušnými ustanoveními zákona a předpisy souvisejícími.

PÚ VÍDEŇSKÁ PÁNEV VIII se v souladu s ustanovením § 4a zákona vymezuje zeměpisnými souřadnicemi lomových bodů nepravidelného geometrického obrazce o 116-ti vrcholech:

Souřadnice vrcholů PÚ VÍDEŇSKÁ PÁNEV VIII (v souřadnicovém systému JTSK) a jeho plocha vyznačená v mapě měřítko 1 : 50 000, která je nedílnou součástí tohoto rozhodnutí:

číslo vrcholu	Y (m)	X (m)
1	582154.23	1215691.55
2	583150.00	1215800.00
3	583800.00	1215020.00
4	584180.00	1215020.00
5	584900.00	1216000.00
6	586800.00	1215900.00
7	587230.00	1215300.00
8	588100.00	1215940.00
9	589470.00	1215630.00
10	589890.00	1216090.00
11	589973.00	1215749.00
12	590000.00	1215000.00
13	588000.00	1208500.00
14	586200.00	1209300.00
15	586270.00	1211600.00
16	584840.00	1213600.00
17	583360.00	1212470.00
18	579100.00	1212200.00
19	577500.00	1208450.00
20	579850.00	1208300.00

21	582980.00	1208300.00
22	584270.00	1211240.00
23	585360.00	1209200.00
24	586200.00	1209300.00
25	588000.00	1208500.00
26	583200.00	1204500.00
27	583500.00	1203800.00
28	582500.00	1202500.00
29	583898.00	1199618.00
30	577500.00	1195500.00
31	572500.00	1195000.00
32	570846.24	1195902.05
33	568762.77	1194356.66
34	564700.00	1192000.00
35	563200.00	1190650.00
36	565000.00	1188600.00
37	563700.00	1187350.00
38	559017.25	1186866.86
39	558150.00	1186065.00
40	557210.00	1186740.00
41	553150.00	1184550.00
42	550700.00	1191700.00
43	558300.00	1200570.00
44	558690.00	1200210.00
45	560650.00	1201350.00
46	561850.00	1202600.00
47	563545.10	1200497.80
48	566665.00	1203440.00
49	566184.00	1203870.00
50	567000.00	1205000.00
51	567800.00	1205800.00
52	568300.00	1205800.00
53	568300.00	1206200.00
54	567900.00	1206200.00
55	567900.00	1206700.00
56	567700.00	1206800.00
57	567500.00	1206250.00
58	567500.00	1206000.00
59	567000.00	1206000.00
60	566420.00	1206010.00
61	566320.00	1206120.00
62	566430.00	1207150.00
63	566770.00	1207180.00
64	566910.00	1207520.00
65	567370.00	1207820.00
66	567470.00	1208240.00
67	567820.00	1208530.00
68	567890.00	1209580.00
69	568610.00	1209710.00
70	569420.00	1210100.00
71	569870.00	1210660.00
72	570255.00	1210900.00
73	570408.21	1211142.83
74	570845.92	1211285.65
75	571279.53	1211469.42
76	571628.00	1211773.00
77	571752.00	1212335.00
78	571948.00	1212845.00
79	572333.00	1213224.00
80	572720.00	1213361.00
81	572849.00	1213503.00
82	573133.00	1214049.00

83	573328.00	1214554.00
84	573806.00	1214572.00
85	573771.00	1214800.00
86	574196.00	1215172.00
87	574077.00	1215339.00
88	574362.00	1215565.00
89	574479.00	1215540.00
90	574570.00	1215566.00
91	575087.00	1215721.00
92	575548.00	1216104.00
93	575200.00	1216700.00
94	575320.00	1217190.00
95	575660.00	1217760.00
96	575610.00	1218580.00
97	575630.00	1219000.00
98	575860.00	1219490.00
99	576970.00	1220090.00
100	578240.00	1221710.00
101	578550.00	1224540.00
102	578900.00	1224880.00
103	579400.00	1226050.00
104	579520.00	1226500.00
105	580260.00	1226710.00
106	580670.00	1226960.00
107	582040.00	1226460.00
108	581630.00	1225790.00
109	581220.00	1224700.00
110	581170.00	1224320.00
111	581490.00	1223060.00
112	581010.00	1220900.00
113	582070.00	1220500.00
114	581560.00	1219670.00
115	581100.00	1218500.00
116	582000.00	1216000.00

Výpočet plošného obsahu území:

Celková plocha PÚ Vídeňská pánev VIII vypočtená ze souřadnic 116-ti vrcholových bodů činí 544 259 408 m².

V ploše PÚ Vídeňská pánev VIII leží následující DP, definované souřadnicemi vrcholů:

A) DP Hrušky

číslo vrcholu	Y (m)	X (m)	Z (m)
1	572500,00	1204000,00	
2	573500,00	1206000,00	
3	574000,00	1209000,00	
4	575000,00	1209500,00	
5	575000,00	1212500,00	
6	577000,00	1213500,00	
7	578000,00	1213500,00	
18	578300,00	1213500,00	
19	578700,00	1213100,00	
20	579100,00	1212200,00	
21	578000,00	1211700,00	

8	578000,00	1211000,00
9	577000,00	1210500,00
10	577000,00	1208500,00
11	574500,00	1204000,00
12	573500,00	1203600,00
13	572800,00	1203900,00
14	572400,00	1203500,00
15	572100,00	1203000,00
16	571200,00	1203000,00
17	571500,00	1203500,00
22	571300,00	1203900,00
23	571500,00	1203900,00
24	571500,00	1204500,00

DP Hrušky je pod povrchem vymezen svislými rovinami bez hloubkového omezení

B) DP Lužice I

číslo vrcholu	Y (m)	X (m)	Z (m)
1	569100,00	1202500,00	
2	568200,00	1203200,00	
3	569000,00	1203700,00	
4	569000,00	1204500,00	
5	569300,00	1204800,00	
6	569300,00	1205300,00	
7	569000,00	1205700,00	
8	569000,00	1206000,00	
9	569400,00	1206300,00	
10	569800,00	1205700,00	
11	570700,00	1205500,00	
12	571500,00	1204500,00	
13	571500,00	1203900,00	
14	571300,00	1203900,00	
15	570500,00	1204800,00	
16	569700,00	1204000,00	

DP Lužice I je pod povrchem vymezen svislými rovinami bez hloubkového omezení

C) DP Tvrdonice

číslo vrcholu	Y (m)	X (m)	Z (m)
1	577500,00	1208450,00	
2	577000,00	1208500,00	
3	577000,00	1210500,00	
4	578000,00	1211000,00	
5	578000,00	1211700,00	
6	579100,00	1212200,00	

DP Tvrdonice je pod povrchem vymezen svislými rovinami bez hloubkového omezení

D) DP Týnec

číslo vrcholu	Y (m)	X (m)	Z (m)
1	570408,21	1211142,83	
2	570845,92	1211285,65	
3	571279,53	1211469,42	
4	571877,97	1209355,37	
5	571645,19	1209297,19	
6	571310,00	1209531,50	
7	571165,30	1209463,49	
8	570768,00	1209661,50	
9	570490,00	1209352,50	
10	570457,63	1209640,04	
11	570437,50	1210312,50	
12	570527,00	1210475,00	
13	570425,50	1210700,00	

DP Týnec je pod povrchem vymezen svislými rovinami bez hloubkového omezení

E) DP Velké Bílovice

číslo vrcholu	Y (m)	X (m)	Z (m)
1	582500,00	1202500,00	
2	579000,00	1201500,00	
3	578000,00	1200800,00	
4	577500,00	1201000,00	
5	578500,00	1203200,00	
6	580500,00	1204000,00	
7	583200,00	1204500,00	
8	583500,00	1203800,00	

DP Velké Bílovice je pod povrchem vymezen svislými rovinami bez hloubkového omezení

F) DP Lanžhot I

číslo vrcholu	Y (m)	X (m)	Z (m)
1	576500,00	1215000,00	
2	575900,00	1215500,00	
3	575200,00	1216700,00	
4	575320,00	1217190,00	
5	575660,00	1217760,00	
6	575610,00	1218580,00	
7	575850,00	1218510,00	
8	575950,00	1218920,00	
9	575630,00	1219000,00	
10	575900,00	1219160,00	
11	575760,00	1219370,00	
12	575860,00	1219490,00	
13	576000,00	1219380,00	
14	576430,00	1219500,00	
15	576330,00	1219800,00	
16	576410,00	1219850,00	
17	576550,00	1219750,00	

18	576400,00	1219000,00
19	576700,00	1217500,00
20	576700,00	1216500,00

DP Lanžhot I je pod povrchem vymezen svislými rovinami bez hloubkového omezení

G) DP Poštovní II

číslo vrcholu	Y (m)	X (m)	Z (m)
1	582886,00	1212667,00	
2	582787,00	1212674,00	
3	582802,00	1212824,00	
4	582892,00	1212759,00	

DP Poštovní II je pod povrchem vymezen svislými rovinami bez hloubkového omezení

H) DP Lanžhot

číslo vrcholu	Y (m)	X (m)	Z (m)
1	580700,00	1221950,00	
2	580700,00	1223050,00	
3	581650,00	1223000,00	
4	580950,00	1221950,00	

DP Lanžhot je pod povrchem vymezen svislými rovinami bez hloubkového omezení

Plochy DP uvedené pod písmeny A) až H) nejsou součástí stanoveného průzkumného území a zadavatel je oprávněn v hranicích těchto DP provádět pouze těžební průzkum v souladu s § 2 odst. 4 písm. c) zákona 62/1988 Sb., v platném znění.

Plocha průzkumného území po odečtení plochy výše popsanych DP činí 493 745 733 m².

I) DP Moravská Nová Ves I

číslo vrcholu	Y (m)	X (m)	Z (m)
1	571875,00	1207295,00	
2	571852,00	1207267,00	
3	571814,00	1207297,00	
4	571765,00	1207337,00	
5	571787,00	1207363,00	
6	571835,00	1207326,00	
101	571850,00	1207150,00	-350,00
102	571650,00	1207300,00	-350,00
103	571850,00	1207550,00	-350,00
104	572050,00	1207400,00	-350,00
105	571850,00	1207150,00	-610,00
106	571650,00	1207300,00	-610,00
107	571850,00	1207550,00	-610,00
108	572050,00	1207400,00	-610,00

J) DP Valtice I

číslo vrcholu	Y (m)	X (m)	Z (m)
1	588797,00	1213239,00	
2	588739,00	1213210,00	
3	588770,00	1213126,00	
4	588828,00	1213150,00	
101	589022,00	1213634,00	-250,00
102	588252,00	1213468,00	-250,00
103	588509,00	1212657,00	-250,00
104	589144,00	1213003,00	-250,00
105	589022,00	1213634,00	-1090,00
106	588252,00	1213468,00	-1090,00
107	588509,00	1212657,00	-1090,00
108	589144,00	1213003,00	-1090,00

K) DP Poddvorov

číslo vrcholu	Y (m)	X (m)	Z (m)
1	571506,00	1199550,00	
2	572087,00	1198970,00	
3	572140,00	1198810,00	
4	572900,00	1200500,00	
5	574000,00	1201200,00	
6	575000,00	1201000,00	
7	575000,00	1200000,00	
8	572500,00	1197800,00	
9	571700,00	1197300,00	
10	571500,00	1197300,00	
11	571500,00	1198085,00	
12	570495,00	1198405,00	
13	570573,00	1198639,00	
14	571140,00	1198456,00	
15	571476,00	1199421,00	
16	571385,00	1199681,00	
17	571392,00	1199747,00	
18	571467,00	1199767,00	
19	571476,00	1199725,00	
101	571506,00	1199550,00	-340,00
102	572087,00	1198970,00	-340,00
103	572140,00	1198810,00	-340,00
104	572900,00	1200500,00	-340,00
105	574000,00	1201200,00	-340,00
106	575000,00	1201000,00	-340,00
107	575000,00	1200000,00	-340,00
108	574132,43	1199236,54	-340,00
109	574210,00	1199190,00	-340,00
110	574470,00	1198880,00	-340,00
111	573360,00	1198030,00	-340,00
112	573200,78	1198416,68	-340,00
113	572500,00	1197800,00	-340,00
114	571700,00	1197300,00	-340,00

115	571500.00	1197300.00	-340.00
116	571500.00	1198085.00	-340.00
117	570495.00	1198405.00	-340.00
118	570573.00	1198639.00	-340.00
119	571140.00	1198456.00	-340.00
120	571476.00	1199421.00	-340.00
121	571385.00	1199681.00	-340.00
122	571392.00	1199747.00	-340.00
123	571467.00	1199767.00	-340.00
124	571476.00	1199725.00	-340.00
125	571506.00	1199550.00	-2050.00
126	572087.00	1198970.00	-2050.00
127	572140.00	1198810.00	-2050.00
128	572900.00	1200500.00	-2050.00
129	574000.00	1201200.00	-2050.00
130	575000.00	1201000.00	-2050.00
131	575000.00	1200000.00	-2050.00
132	574132.43	1199236.54	-2050.00
133	574210.00	1199190.00	-2050.00
134	574470.00	1198880.00	-2050.00
135	573360.00	1198030.00	-2050.00
136	573200.78	1198416.68	-2050.00
137	572500.00	1197800.00	-2050.00
138	571700.00	1197300.00	-2050.00
139	571500.00	1197300.00	-2050.00
140	571500.00	1198085.00	-2050.00
141	570495.00	1198405.00	-2050.00
142	570573.00	1198639.00	-2050.00
143	571140.00	1198456.00	-2050.00
144	571476.00	1199421.00	-2050.00
145	571385.00	1199681.00	-2050.00
146	571392.00	1199747.00	-2050.00
147	571467.00	1199767.00	-2050.00
148	571476.00	1199725.00	-2050.00

L) DP Vikoš

číslo vrcholu	Y (m)	X (m)	Z (m)
1	558843,00	1188437,00	
2	558897,00	1188498,00	
3	558938,00	1188453,00	
4	558890,00	1188399,00	
101	559290.00	1187550.00	-120.00
102	558070.00	1188260.00	-120.00
103	558180.00	1188480.00	-120.00
104	558500.00	1188810.00	-120.00
105	558880.00	1189070.00	-120.00
106	559130.00	1189040.00	-120.00
107	559370.00	1188640.00	-120.00
108	559520.00	1188150.00	-120.00
109	559290.00	1187550.00	-300.00
110	558070.00	1188260.00	-300.00

111	558180.00	1188480.00	-300.00
112	558500.00	1188810.00	-300.00
113	558880.00	1189070.00	-300.00
114	559130.00	1189040.00	-300.00
115	559370.00	1188640.00	-300.00
116	559520.00	1188150.00	-300.00

M) DP Vikoš I

číslo vrcholu	Y (m)	X (m)	Z (m)
1	558856,00	1188176,00	
2	558877,00	1188203,00	
3	558936,00	1188157,00	
4	558914,00	1188130,00	
101	559290.00	1187550.00	-120.00
102	558070.00	1188260.00	-120.00
103	558180.00	1188480.00	-120.00
104	558500.00	1188810.00	-120.00
105	558880.00	1189070.00	-120.00
106	559130.00	1189040.00	-120.00
107	559370.00	1188640.00	-120.00
108	559520.00	1188150.00	-120.00
109	559290.00	1187550.00	-300.00
110	558070.00	1188260.00	-300.00
111	558180.00	1188480.00	-300.00
112	558500.00	1188810.00	-300.00
113	558880.00	1189070.00	-300.00
114	559130.00	1189040.00	-300.00
115	559370.00	1188640.00	-300.00
116	559520.00	1188150.00	-300.00

N) DP Vracov I

číslo vrcholu	Y (m)	X (m)	Z (m)
1	558682,00	1188440,00	
2	558635,00	1188446,00	
3	558661,00	1188496,00	
4	558701,00	1188476,00	
101	559290.00	1187550.00	-120.00
102	558070.00	1188260.00	-120.00
103	558180.00	1188480.00	-120.00
104	558500.00	1188810.00	-120.00
105	558880.00	1189070.00	-120.00
106	559130.00	1189040.00	-120.00
107	559370.00	1188640.00	-120.00
108	559520.00	1188150.00	-120.00
109	559290.00	1187550.00	-300.00
110	558070.00	1188260.00	-300.00
111	558180.00	1188480.00	-300.00

112	558500.00	1188810.00	-300.00
113	558880.00	1189070.00	-300.00
114	559130.00	1189040.00	-300.00
115	559370.00	1188640.00	-300.00
116	559520.00	1188150.00	-300.00

O) DP Vracov II

číslo vrcholu	Y (m)	X (m)	Z (m)
1	558841,00	1188856,00	
2	558891,00	1188819,00	
3	558871,00	1188781,00	
4	558820,00	1188811,00	
101	559290.00	1187550.00	-120.00
102	558070.00	1188260.00	-120.00
103	558180.00	1188480.00	-120.00
104	558500.00	1188810.00	-120.00
105	558880.00	1189070.00	-120.00
106	559130.00	1189040.00	-120.00
107	559370.00	1188640.00	-120.00
108	559520.00	1188150.00	-120.00
109	559290.00	1187550.00	-300.00
110	558070.00	1188260.00	-300.00
111	558180.00	1188480.00	-300.00
112	558500.00	1188810.00	-300.00
113	558880.00	1189070.00	-300.00
114	559130.00	1189040.00	-300.00
115	559370.00	1188640.00	-300.00
116	559520.00	1188150.00	-300.00

P) DP Vracov III

číslo vrcholu	Y (m)	X (m)	Z (m)
1	558607,00	1188183,00	
2	558567,00	1188200,00	
3	558594,00	1188274,00	
4	558638,00	1188258,00	
101	559290.00	1187550.00	-120.00
102	558070.00	1188260.00	-120.00
103	558180.00	1188480.00	-120.00
104	558500.00	1188810.00	-120.00
105	558880.00	1189070.00	-120.00
106	559130.00	1189040.00	-120.00
107	559370.00	1188640.00	-120.00
108	559520.00	1188150.00	-120.00
109	559290.00	1187550.00	-300.00
110	558070.00	1188260.00	-300.00
111	558180.00	1188480.00	-300.00
112	558500.00	1188810.00	-300.00
113	558880.00	1189070.00	-300.00

114	559130,00	1189040,00	-300,00
115	559370,00	1188640,00	-300,00
116	559520,00	1188150,00	-300,00

Q) DP Vikoš II

číslo vrcholu	Y (m)	X (m)	Z (m)
1	559025,00	1188671,00	
2	559051,00	1188655,00	
3	559088,00	1188629,00	
4	559069,00	1188600,00	
5	559036,00	1188624,00	
6	559009,00	1188642,00	
7	559017,00	1188659,00	
101	559290,00	1187550,00	-120,00
102	558070,00	1188260,00	-120,00
103	558180,00	1188480,00	-120,00
104	558500,00	1188810,00	-120,00
105	558880,00	1189070,00	-120,00
106	559130,00	1189040,00	-120,00
107	559370,00	1188640,00	-120,00
108	559520,00	1188150,00	-120,00
109	559290,00	1187550,00	-300,00
110	558070,00	1188260,00	-300,00
111	558180,00	1188480,00	-300,00
112	558500,00	1188810,00	-300,00
113	558880,00	1189070,00	-300,00
114	559130,00	1189040,00	-300,00
115	559370,00	1188640,00	-300,00
116	559520,00	1188150,00	-300,00

R) DP Dolní Bojanovice III

číslo vrcholu	Y (m)	X (m)	Z (m)
1	571468,00	1200514,00	
2	571453,00	1200460,00	
3	571377,00	1200591,00	
4	571416,00	1200611,00	
101	569760,00	1198940,00	-1600,00
102	569670,00	1199030,00	-1600,00
103	570300,00	1200320,00	-1600,00
104	571090,00	1200770,00	-1600,00
105	572190,00	1201020,00	-1600,00
106	569760,00	1198940,00	-2100,00
107	569670,00	1199030,00	-2100,00
108	570300,00	1200320,00	-2100,00
109	571090,00	1200770,00	-2100,00
110	572190,00	1201020,00	-2100,00

S) DP Dolní Bojanovice II

číslo vrcholu	Y (m)	X (m)	Z (m)
1	571188,00	1200551,00	
2	571168,00	1200541,00	
3	571134,00	1200612,00	
4	571151,00	1200628,00	
101	569760,00	1198940,00	-1600,00
102	569670,00	1199030,00	-1600,00
103	570300,00	1200320,00	-1600,00
104	571090,00	1200770,00	-1600,00
105	572190,00	1201020,00	-1600,00
106	569760,00	1198940,00	-2100,00
107	569670,00	1199030,00	-2100,00
108	570300,00	1200320,00	-2100,00
109	571090,00	1200770,00	-2100,00
110	572190,00	1201020,00	-2100,00

T) DP Ladrná

číslo vrcholu	Y (m)	X (m)	Z (m)
1	582366,43	1204345,63	
2	582354,00	1204368,00	
3	582435,00	1204412,00	
4	582460,83	1204363,12	
101	581410,00	1204310,00	-900,00
102	581780,00	1204870,00	-900,00
103	582340,00	1205170,00	-900,00
104	582160,00	1204760,00	-900,00
105	582620,00	1204770,00	-900,00
106	582450,00	1204420,00	-900,00
107	582240,00	1204330,00	-900,00
108	581850,00	1204310,00	-900,00
109	581410,00	1204310,00	-1600,00
110	581780,00	1204870,00	-1600,00
111	582340,00	1205170,00	-1600,00
112	582160,00	1204760,00	-1600,00
113	582620,00	1204770,00	-1600,00
114	582450,00	1204420,00	-1600,00
115	582240,00	1204330,00	-1600,00
116	581850,00	1204310,00	-1600,00

U) DP Ladrná I

číslo vrcholu	Y (m)	X (m)	Z (m)
1	581862,00	1204732,00	
2	581847,00	1204767,00	
3	581903,00	1204791,00	
4	581918,00	1204756,00	

101	581410.00	1204310.00	-900.00
102	581780.00	1204870.00	-900.00
103	582340.00	1205170.00	-900.00
104	582160.00	1204760.00	-900.00
105	582620.00	1204770.00	-900.00
106	582450.00	1204420.00	-900.00
107	582240.00	1204330.00	-900.00
108	581850.00	1204310.00	-900.00
109	581410.00	1204310.00	-1600.00
110	581780.00	1204870.00	-1600.00
111	582340.00	1205170.00	-1600.00
112	582160.00	1204760.00	-1600.00
113	582620.00	1204770.00	-1600.00
114	582450.00	1204420.00	-1600.00
115	582240.00	1204330.00	-1600.00
116	581850.00	1204310.00	-1600.00

V) DP Dolní Bojanovice

číslo vrcholu	Y (m)	X (m)	Z (m)
1	570583,00	1200119,00	
2	570498,00	1200147,00	
3	570613,00	1200227,00	
4	570698,00	1200202,00	
101	569760.00	1198940.00	-1600.00
102	569670.00	1199030.00	-1600.00
103	570300.00	1200320.00	-1600.00
104	571090.00	1200770.00	-1600.00
105	572190.00	1201020.00	-1600.00
106	569760.00	1198940.00	-2100.00
107	569670.00	1199030.00	-2100.00
108	570300.00	1200320.00	-2100.00
109	571090.00	1200770.00	-2100.00
110	572190.00	1201020.00	-2100.00

W) DP Dolní Bojanovice I

číslo vrcholu	Y (m)	X (m)	Z (m)
1	570895,00	1200367,00	
2	570824,00	1200515,00	
3	570863,00	1200534,00	
4	570927,00	1200401,00	
101	569760.00	1198940.00	-1600.00
102	569670.00	1199030.00	-1600.00
103	570300.00	1200320.00	-1600.00
104	571090.00	1200770.00	-1600.00
105	572190.00	1201020.00	-1600.00
106	569760.00	1198940.00	-2100.00
107	569670.00	1199030.00	-2100.00

108	570300.00	1200320.00	-2100.00
109	571090.00	1200770.00	-2100.00
110	572190.00	1201020.00	-2100.00

X) DP Břeclav

číslo vrcholu	Y (m)	X (m)	Z (m)
1	582977,00	1214031,00	
2	582962,00	1214000,00	
3	582990,00	1213978,00	
4	583035,00	1213991,00	
101	583520.00	1213930.00	
102	582450.00	1213720.00	
103	582630.00	1213960.00	
104	582990.00	1214230.00	

Y) DP Poštovná III

číslo vrcholu	Y (m)	X (m)	Z (m)
1	584528,00	1214279,00	
2	584500,00	1214241,00	
3	584413,00	1214206,00	
4	584404,00	1214227,00	
101	584930.00	1214470.00	-250.00
102	583880.00	1213710.00	-250.00
103	584050.00	1214410.00	-250.00
104	584930.00	1214470.00	-1011.00
105	583880.00	1213710.00	-1011.00
106	584050.00	1214410.00	-1011.00

Zadavatel je oprávněn provádět v hranicích stanoveného průzkumného území vyhledávání a průzkum ložisek ropy a hořlavého zemního plynu, přičemž v hranicích prostorového tělesa, které představuje hranice DP pod povrchem (viz. seznam DP uvedených pod písmeny I) až Y) a jejich vymezení), je zadavatel oprávněn provádět pouze těžební průzkum v souladu s § 2 odst. 4 písm. c) zákona 62/1988 Sb., v platném znění, mimo hranice tohoto prostorového tělesa je oprávněn provádět i vyhledávání a průzkum ložisek ropy a hořlavého zemního plynu.

S ohledem na skutečnost, že dobývací prostory jsou stanoveny pro dobývání ložisek, jejichž životnost je omezena množstvím zásob ložiska, dojde-li ke zrušení dobývacího prostoru je zadavatel oprávněn po nabytí právní moci rozhodnutí o zrušení dobývacího prostoru provádět vyhledávání a průzkum ložisek ropy a hořlavého zemního plynu i v hranicích zaniklého dobývacího prostoru.

Rozdělení plošného obsahu území pro průzkum do území jednotlivých obcí:

Obec	IČZUJ	Katastrální území	IČUTJ	Výměra v m ² celkem	Plocha DP v daném k.ú. v m ²	Výměra v m ² po odečtení výměry DP	Okres
Břeclav	584291	Břeclav	613584	22174281	0	22174281	Břeclav
Bzenec	586081	Bzenec	617270	19787016	0	19787016	Hodonín
Čejkovice	586102	Čejkovice	619001	15067049	0	15067049	Hodonín
Dolní Bojanovice	586137	Dolní Bojanovice	628701	19911633	85515	19826118	Hodonín
Domanín	586145	Domanín	630608	142857	0	142857	Hodonín
Dubňany	586161	Dubňany	633585	16777832	0	16777832	Hodonín
Hodonín	586021	Hodonín	640417	49816744	0	49816744	Hodonín
Hrušky	584487	Hrušky	648701	15079751	5191358	9888393	Břeclav
Břeclav	584291	Charvatská Nová Ves	650684	10484903	0	10484903	Břeclav
Ježov	586226	Ježov	659509	702118	0	702118	Hodonín
Josefov	586234	Josefov u Hodonína	661490	7079552	1106163	5973389	Hodonín
Kelčany	586251	Kelčany	664774	493710	0	493710	Hodonín
Kostice	584576	Kostice	670588	8626224	3571789	5054435	Břeclav
Kyjov	586307	Kyjov	678431	237561	0	237561	Hodonín
Břeclav	584291	Ladná	678872	9418115	408028	9010087	Břeclav
Lanžhot	584622	Lanžhot	679119	49861428	5022649	44838779	Břeclav
Lednice	584631	Lednice na Moravě	679828	2247203	0	2247203	Břeclav
Lužice	586358	Lužice u Hodonína	689343	7523929	1674957	5848972	Hodonín
Mikulčice	586374	Mikulčice	694142	14801224	3345184	11456040	Hodonín
Milotice	586382	Milotice u Kyjova	695157	11167947	0	11167947	Hodonín
Moravská Nová Ves	584665	Moravská Nová Ves	698792	22738332	6226331	16512001	Břeclav
Moravský Žižkov	584673	Moravský Žižkov	699250	13538247	2469032	11069215	Břeclav
Mutěnice	586412	Mutěnice	700444	20200739	0	20200739	Hodonín
Nový Poddvorov	586463	Nový Poddvorov	707856	2896688	294	2896394	Hodonín
Podivín	584797	Podivín	723835	2683491	2612674	70817	Břeclav
Břeclav	584291	Poštorná	726346	15932365	11812	15920553	Břeclav
Prušánky	586498	Prušánky	734021	14137404	1828440	12308964	Hodonín
Ratíškovice	586510	Ratíškovice	739901	12604590	0	12604590	Hodonín
Rohatec	586528	Rohatec	740381	14064542	0	14064542	Hodonín
Skoronice	586544	Skoronice	748404	5166927	0	5166927	Hodonín
Starý Poddvorov	586561	Starý Poddvorov	755168	5457002	0	5457002	Hodonín
Svatobořice-Mistřín	586625	Svatobořice	760099	2748758	0	2748758	Hodonín
Syrovín	586633	Syrovín	761842	455099	0	455099	Hodonín
Těmice	586668	Těmice u Hodonína	765872	3415940	0	3415940	Hodonín
Tvrdonice	584941	Tvrdonice	772020	19161526	9259489	9902037	Břeclav
Týnec	584959	Týnec na Moravě	772321	11489331	2939746	8549585	Břeclav
Vacenovice	586706	Vacenovice u Kyjova	775932	14648636	0	14648636	Hodonín
Valtice	584975	Valtice	776696	8142091	0	8142091	Břeclav
Velké Bílovice	584983	Velké Bílovice	778672	20323967	4760214	15563753	Břeclav

Vlkoš	586749	Vlkoš u Kyjova	784036	4938183	0	4938183	Hodonín
Vracov	586765	Vracov	785172	41028118	0	41028118	Hodonín
Vrbice	585041	Vrbice u Velkých Pavlovic	785962	1679643	0	1679643	Břeclav
Žádovice	586781	Žádovice	794261	2466473	0	2466473	Hodonín
Žeravice	586820	Žeravice u Kyjova	796425	2940239	0	2940239	Hodonín
Výměra celkem				544259408	50513675	493745733	

Plochy podílu jednotlivých katastrálních území (k.ú.) byly stanoveny z digitalizovaných map v měřítku 1 : 10 000. Rozdíly ve výměrách jednotlivých k.ú. uvedené v tomto rozhodnutí oproti výměrám v původních rozhodnutích jsou způsobeny měřením ploch z digitalizovaných mapových podkladů měřítka 1 : 10 000 a 1 : 50 000. Souřadnice vrcholů a rozdělení plošného obsahu území do území jednotlivých obcí jsou ověřeny hlavním důlním Moravských naftových dolů, a.s. – [REDAKCE] Pro stanovení poplatku za oprávnění provádět ložiskový průzkum podle § 4b zákona 62/1988 sb. ve znění pozdějších předpisů je rozhodující výměra uvedená v sedmém sloupci předchozí tabulky. Jedná se o plochu zmenšenou o plochu DP uvedených pod písmenem A) až H).

Pro projektování a provádění geologických prací v PÚ Vídeňská pánev VIII se stanoví tyto podmínky:

1. Zadavatel oznámí písemně Ministerstvu životního prostředí, odboru výkonu státní správy VII (dále jen MŽP) ztrátu nebo podstatnou změnu své technické nebo finanční způsobilosti pro vyhledávání a průzkum ložisek uvedených nerostů nejpozději do deseti pracovních dnů ode dne, kdy tyto skutečnosti nastaly. Podstatnou změnou finanční způsobilosti se rozumí i změna v podílení se druhých osob na průzkumu výhradního ložiska.
2. Zadavatel oznámí písemně MŽP skutečnosti měnící jeho bezúhonnost (výsledky trestního řízení či správního řízení sankčního charakteru) a týkající se problematiky geologických prací, v předmětném průzkumném území nejpozději do deseti pracovních dnů ode dne, kdy se o nich dozvěděl.
3. V případě, že zadavatel ukončí geologické práce a jejich vyhodnocení před ukončením lhůty platnosti stanovení průzkumného území, nebo nehodlá další geologické práce již provádět, oznámí neprodleně tuto skutečnost MŽP písemnou formou.
4. Zadavatel písemně oznámí MŽP ukončení vyhledávací etapy ložiskového průzkumu (viz. § 4 písm. a/ zákona) do třiceti kalendářních dnů ode dne, kdy tato skutečnost nastala.
5. Před zahájením průzkumné etapy ložiskového průzkumu (viz. § 4 písm. b/ zákona) sdělí zadavatel písemně MŽP údaje o výhradním ložisku na němž bude průzkum prováděn.
6. Zadavatel je při projektování, provádění a vyhodnocování geologických prací povinen dodržovat ustanovení zákona č. 44/1988 Sb. ve znění pozdějších předpisů (dále jen „horní zákon“), zákona č. 61/1988 Sb. ve znění pozdějších předpisů a zákona č. 62/1988 Sb., o geologických pracích, ve znění pozdějších předpisů, a souvisejících obecně závazných právních předpisů.

7. Zadavatel je povinen v souvislosti s projektováním a prováděním geologických prací respektovat příslušná ustanovení zákona č. 254/2001 Sb., o vodách a o změně některých zákonů (vodní zákon), ve znění pozdějších předpisů, a veškeré podmínky pro činnost ve vodohospodářsky chráněných územích vyplývající z rozhodnutí příslušných vodoprávních úřadů. Zvláštní pozornost zaměří zadavatel na ochranu zdrojů pitné vody. V případě realizace průzkumných prací ve stanovených ochranných pásmech vodních zdrojů budou respektována veškerá stanovená omezení a podmínky. Projekt prací spojených se zásahem do terénu bude projednán s vodoprávním úřadem.

8. Zadavatel je povinen v souvislosti s přípravou a prováděním terénních prací, vč. umístění průzkumných vrtů a jiných činností narušujících půdní povrch a porosty, respektovat omezení vyplývající z předpisů o ochraně přírody a krajiny (zákon č. 114/92 Sb., o ochraně přírody a krajiny a předpisy související). Zadavatel je povinen seznámit se s podmínkami ochrany zvláště chráněných území v prostoru PÚ a dodržovat je.

9. Zjištěná omezení a střety zájmů s geologickými pracemi zohlední zadavatel v projektu terénních technických prací geologického průzkumu lokality. Projekt, či jeho část, ze které bude zřejmé situování terénních technických prací, postoupí po vyhotovení příslušnému krajskému úřadu. Ten pak stanoví, v souladu s jemu svěřenými kompetencemi vyplývajícími ze zákonů zajišťujících ochranu složek životního prostředí, podmínky realizace těchto terénních prací. V případě příslušnosti jiného orgánu ochrany přírody k posuzování případných střetů terénních technických prací s touto ochranou, bude projekt nebo jeho část, ze které bude zřejmé situování těchto prací, postoupen i tomuto orgánu (§ 65 zákona č. 114/1992 Sb.).

10. V případě, že by dle názoru některého z příslušných orgánů projekt geologických terénních prací mohl přivodit poškození některé ze složek životního prostředí, nechá zadavatel na vlastní náklady posoudit tento projekt ve smyslu ustanovení § 6 odst. 4 zákona (např. státní geologickou službou, AOPK apod.)

11. Zadavatel je povinen před zahájením geologických prací spojených se zásahem do pozemku uzavřít s vlastníkem pozemku dohodu o provádění geologických prací. Při řešení problematiky vstupů na cizí pozemky je nutné postupovat v souladu s ust. § 14 zákona.

12. V průběhu přípravy projektu geologických prací zadavatel projedná podmínky jejich realizace s obcemi, na jejichž katastrálním území budou jednotlivé technické práce prováděny.

13. Zadavatel podá každé dotčené obci včasné informace o účelu, rozsahu a očekávaném termínu zahájení a provádění technických prací spojených se zásahem do pozemků. Současně je informuje o tom, jak byly v projektu zohledněny zájmy chráněné zvláštními právními předpisy a zájmy obce (zdroje vody, sesuvná území, komunikace, inženýrské sítě, územní plán apod.).

14. Zadavatel poskytne obci a příslušnému krajskému úřadu informace o zjištěných skutečnostech, které mohou ovlivnit další rozvoj obce, bezpečnost a zdraví občanů nebo ochranu životního prostředí (ověření zdrojů podzemní vody, anomální koncentrace škodlivin apod.)

15. Zadavatel je povinen platit každoročně úhradu z plochy průzkumného území, která je příjmem obce. Způsob výpočtu poplatků, termín úhrady a jeho výši určuje ust. § 4b zákona. K tomu si zadavatel ověří na příslušném katastrálním úřadě aktuální stav rozdělení katastrů z průzkumného území do obcí. O případných změnách informuje též ministerstvo.

16. V případě, že zadavatel zadá provedení geologických prací jiné organizaci, zůstává odpovědný za dodržení podmínek jejich provedení.

17. Převod průzkumného území stanoveného podle tohoto rozhodnutí je možný jen po předchozím souhlasu ministerstva, změnou tohoto rozhodnutí na základě společné žádosti obou subjektů.

18. Organizace provádějící průzkumné práce na lokalitě podá ministerstvu do 31.ledna následujícího roku roční zprávu o rozsahu a výsledcích geologických prací prováděných při vyhledávání nebo průzkumu výhradního ložiska. Současně zadavatel informuje příslušný krajský úřad o provedených technických pracích za uplynulé období. Pověřeným zástupcům ministerstva umožní zadavatel průběžné seznamování s výsledky realizovaných prací s tím, že bude zajištěna ochrana poskytnutých hospodářských údajů.

19. Zadavatel oznámí ministerstvu a příslušnému krajskému úřadu skutečnosti zjištěné při vyhledávání a průzkumu, které by mohly výrazně ovlivnit územní plány velkých územních celků nebo veřejné mínění v širším regionu (havárie, ohrožení životního prostředí).

20. Zjistí-li organizace v rámci vyhledávání nahromadění vyhrazeného nerostu, je povinna toto bezodkladně oznámit Ministerstvu životního prostředí, které vydává osvědčení o výhradním ložisku. Součástí vyhodnocení geologických prací je výpočet zásob ověřeného ložiska vyhrazeného nerostu.

21. Zadavatel vypořádá návratnost prostředků vynaložených v minulosti na vyhledávání a průzkum výhradních ložisek v ploše předmětného průzkumného území, na která získá oprávnění k dobývání podle § ust. 24 horního zákona. Návratnost bude stanovena v rozhodnutí o udělení předchozího souhlasu k podání návrhu na stanovení dobývacího prostoru.

22. Kontrolu prací a dodržování podmínek rozhodnutí provádí ministerstvo. Porušování povinností vyplývajících z tohoto rozhodnutí může být sankcionováno podle § 20 horního zákona.

Pro nakládání s ropou a hořlavým zemním plynem, které získá zadavatel při vyhledávání a průzkumu výhradních ložisek v tomto průzkumovém území se ve smyslu § 11 odst. 3) zákona č. 44/1988 Sb. o ochraně a využití nerostného bohatství ve znění pozdějších změn a doplňků stanoví tento rozsah a podmínky:

A/ Komerční využití je možné pouze pro výše uvedené vyhrazené nerosty získané v rámci vyhledávací a průzkumné etapy ložiskového průzkumu (viz. § 4 písm. a/ a b/ zákona), to je

při realizaci jednotlivých kroků průzkumných prací, kterými jsou za těchto okolností krátkodobý čerpací pokus a následná průzkumná čerpací zkouška.

B/ Po perforaci sondy v intervalu ložiskového objektu bude proveden krátkodobý čerpací pokus s cílem vyčištění sondy od technické kapaliny a ověření charakteru přítoku (medium, přítokové vlastnosti). Po jeho provedení bude sonda uzavřena, bude provedeno měření ložiskového tlaku do jeho úplné stabilizace s cílem stanovení hodnoty počátečního ložiskového tlaku.

C/ Pro průběh následné průzkumné čerpací zkoušky (PČZ) bude zpracován pro každou sondu samostatný projekt. S ohledem na předpokládanou výši zásob ložiska bude projekt vypracován tak, aby získané údaje umožnily spolehlivý výpočet zásob suroviny metodou materiálové bilance, stanovení produkčních vlastností sondy, ocenění kolektorských vlastností a hydrodynamiky ložiska v okolí sondy.

D/ Projekt PČZ bude zpracován a následně PČZ řízena tak, aby celková délka všech etap nepřekročila dobu trvání 1 rok. U ropných ložisek bude odtěženo maximálně 5% předpokládaných geologických zásob ropy, u plynových ložisek 15% předpokládaných geologických zásob plynu. Pouze u ložisek s komplikovanější geologickou stavbou může být po dohodě s ministerstvem objem odtěžené suroviny přiměřeně vyšší.

E/ V průběhu průzkumných prací musí být pravidelně zaznamenávány a evidovány v digitální i tištěné podobě údaje o těžném množství ropy, hořlavého zemního plynu a vody, hodnoty poměru plyn / ropa, dynamické tlaky na ústí sondy a v ložisku, případně další údaje nezbytné pro ověření výhradního ložiska. Dále musí být odebírány vzorky těžných médií a provedeny jejich laboratorní analýzy. Každá etapa průzkumné čerpací zkoušky musí být ukončena vyhodnocením taktó získaných dat.

E/ Zadavatel oznámí písemně MŽP záměr provádět každou z výše uvedených průzkumných prací nejméně 5 pracovních dnů před jejím zahájením. Její ukončení oznamuje MŽP následně do 10 pracovních dnů.

F/ Před zahájením PČZ organizace oznámí ministerstvu záměr průzkumnou zkoušku provádět. Při provádění PČZ bude organizace postupovat tak, aby nebyla dotčena (bez dohody s příslušnými subjekty) ochrana jiných výhradních ložisek, či geologických struktur za hranicemi PÚ stanovených pro zadavatele.

G/ Zadavatel (tj. Moravské naftové doly, a.s.) je organizací oprávněnou vykonávat ve smyslu ust. § 5a horního zákona vyhledávání, průzkum a dobývání výhradních ložisek ropy a zemního plynu a organizací ve smyslu ust. § 3 zákona. Realizaci geologických prací, ve výše uvedeném PÚ oprávněna získávat vyhrazené nerosty ropu a hořlavý zemní plyn a je oprávněna k jejich následnému komerčnímu využívání, tedy i jejich prodeji za ceny obvyklé v daném místě a čase.

O d ů v o d n ě n í

Zadavatel – organizace **Moravské naftové doly, a.s.**, se sídlem v Hodoníně, Úprkova 807/6, předložila dne 20.6.2003, v souladu s ust. § 18 zákona č. 71/1967 Sb., o správním řízení (správní řád), a § 4 a § 4a horního zákona ministerstvu žádost o stanovení průzkumného území Vídeňská pánev VIII pro vyhledávání a průzkum ložisek vyhrazených nerostů ropy a zemního plynu. Žádost byla na ministerstvu evidována pod č.j. 560/1948/03.

Navrhované průzkumné území zahrnuje pouze prostor, ve kterém již byla, v průběhu minulých let, pro stejného zadavatele postupně vydána rozhodnutí o stanovení průzkumných území pro vyhledávání a průzkum ložisek ropy a hořlavého zemního plynu (dále jen PÚ): Bzenec, Dubňany I, Hodonín I, Lužice, Mikulčice, Ratiškovice, Vídeňská pánev Ia, Vídeňská pánev IIa, Vídeňská pánev III, Vídeňská pánev IVa, Vídeňská pánev V, Vídeňská pánev VI, Vídeňská pánev VIIa, Vracov Ia. Všechna tato rozhodnutí nabyla právní moci a jsou tedy v platnosti.

Zadavatel odůvodnil svoji žádost o sjednocení průzkumných území nutností optimalizovat řízení geologicko-průzkumných prací s využitím nových technologií provádění prací a vyhodnocování jejich výsledků. K tomu požadoval rovněž sjednotit podmínky pro provádění průzkumných prací v celém území a vzhledem k předpokládané náročnosti prací žádal stanovení PÚ s dobou platnosti na 25 let.

Zadavatel je držitelem povolení k provádění, projektování a vyhodnocování geologických prací. Má tuto činnost zapsanou v obchodním rejstříku jako předmět podnikání. Předložená žádost o stanovení průzkumného území Vídeňská pánev VIII měla veškeré náležitosti určené zákonem, včetně dokladů o finanční a technické způsobilosti zadavatele. Návrh na stanovení PÚ byl projednán v ústním jednání dne 29.1.2004.

Obce, na jejichž katastrálních územích se předmětné průzkumné území nachází, nemají ke stanovení průzkumného území Vídeňská pánev VIII pro vyhledávání a průzkum ložisek ropy a zemního plynu připomínky. Veškeré připomínky účastníků řízení dané při ústním jednání se týkají až dalších etap geologicko-průzkumných prací a nesouvisí s tímto správním řízením. Originály všech dodaných vyjádření jsou archivovány ve spisu.

Ministerstvo jako příslušný orgán státní správy ve věcech geologického průzkumu posoudilo veškerá stanoviska a s přihlédnutím ke všem skutečnostem zjištěným v rámci daného správního řízení rozhodlo následně tak, že se žádosti vyhovuje a vydává se rozhodnutí o stanovení průzkumného území Vídeňská pánev VIII pro vyhledávání a průzkum ložisek ropy a zemního plynu. V rozhodnutí je PÚ průzkumného území Vídeňská pánev VIII vymezeno zeměpisnými souřadnicemi a jsou stanoveny podmínky pro projektování a provádění geologických prací a podmínky pro nakládání s vydobytými nerosty.

S ohledem na veškeré skutečnosti je průzkumné území Vídeňská pánev VIII stanoveno s účinností od okamžiku ukončení platnosti původních rozhodnutí o stanovení PÚ v zájmovém území, tzn. od dne, kdy zadavatel doručí ministerstvu životního prostředí oznámení o tom, že se vzdává průzkumných území Bzenec, Dubňany I, Hodonín I, Lužice, Mikulčice, Ratiškovice, Vídeňská pánev Ia, Vídeňská pánev IIa, Vídeňská pánev III, Vídeňská pánev IVa, Vídeňská pánev V, Vídeňská pánev VI, Vídeňská pánev VIIa, Vracov Ia nacházejících se v ploše PÚ Vídeňská pánev VIII.

Na základě posouzení konkrétních okolností předložené žádosti o stanovení PÚ Vídeňská pánev VIII byla požadovaná 25-ti letá doba platnosti rozhodnutí o stanovení PÚ zkrácena.

Správní orgán dospěl k závěru, že pro pokrytí průzkumného území 3 D seismikou je potřebná doba 10 let. Pro objektivní zhodnocení celé oblasti je nutno přidat další 2 roky na komplexní

interpretaci. Proto je doba, na kterou se průzkumné území stanovuje 12 let. Při stanovování těchto dob přihlížel správní orgán i k rychlému vývoji na poli interpretačních software, který zjevně přinese již v průběhu průzkumu zvýšené nároky na reinterpretační pořízení dat pomocí nových technologií až do fáze možného opakovaného měření a pořízení nových či detailnějších dat ve vybraných oblastech.

Pro další etapy průzkumu, tedy projekci a realizaci průzkumných vrtů, průzkum nalezených ložisek a jejich detailní geologické a produkční hodnocení ztrácí takto rozsáhlé průzkumné území svůj smysl. V časovém intervalu, na který je průzkumné území stanoveno se předpokládá získání dostatečného množství geologických informací, které umožní vymezit průzkumná území na podstatně menší plochy respektující dílčí geologické struktury. Takto pojatá koncepce průzkumného území zabrání plošné blokaci rozsáhlého území a současně zadateli umožňuje chránit své investice do průzkumu.

Ministerstvo tímto rozhodnutím nepovoluje vlastní provádění geologických prací, ani neschvaluje metodiku jejich realizace. V rozhodnutí je pouze souřadnicemi vymezeno průzkumné území a doba platnosti po kterou je organizace Moravské naftové doly, a.s., oprávněna - na základě zpracovaného a projednaného projektu geologických prací - provádět průzkumné práce pro vyhledání ložisek ropy a zemního plynu. Rozhodnutím jsou rovněž stanoveny základní podmínky provádění geologických prací. Způsob a podmínky provádění geologických prací musí být v průběhu přípravy projektu geologických prací a po jeho vypracování projednány s účastníky řízení (obcemi) a dotčenými orgány státní správy, dle jednotlivých složkových zákonů na ochranu životního prostředí. V těchto řízeních mohou obce, či DOSS zajistit ochranu svých zájmů a všech oprávněných požadavků, případně postupovat v souladu s ust. § 6 odst 3 zákona. V souladu s ust. § 14 zákona musí být s vlastníky pozemků dohodnuty vstupy na cizí pozemky, které budou dotčeny prováděním geologických prací spojených se zásahem do pozemků.

Rozhodnutí o stanovení PÚ je vydáno s ohledem na skutečnost, že na základě pozitivních výsledků dosud provedených geologicko-průzkumných prací v tomto území je PÚ Vídeňská pánev VIII považováno za perspektivní oblast z hlediska výskytu přírodních uhlovodíků. Pokračování geologických prací v souvislosti s dalším ověřováním výskytu ropných uhlovodíků se předpokládá v období do 30.6.2016. Hranice PÚ tvoří spojnice vrcholů nepravidelného 116-ti úhelníku. Po odečtu plochy DP Hrušky, Lužice I, Tvrdonice, Týnec, Velké Bilovice, Lanžhot I, Poštovná II a Lanžhot činí plocha PÚ Vídeňská pánev VIII 493,745733 km². Je vyznačena na mapě měřítka 1 : 50 000 nebo 1 : 150 000, která je nedílnou součástí tohoto rozhodnutí (příloha 1). Jako samostatná příloha (příloha č. 2) je součástí rozhodnutí mapa měřítka 1 : 150 000 se zákresy stávajících ochranných pásem vodních zdrojů a zákresy objektů ochrany přírody.

Pro úplnost ministerstvo dále uvádí, že toto rozhodnutí o stanovení PÚ Vídeňská pánev VIII není územním rozhodnutím a nenahrazuje rozhodnutí orgánů státní správy, popř. samosprávy příslušných k ochraně objektů a zájmů chráněných zvláštními zákony.

Povolující správní orgán nepovažoval za účelné zahrnovat do podmínek k provádění geologických prací povinnosti zadavatele, které jsou výslovně stanoveny platnými zákony a prováděcími vyhláškami. Přesto upozorňujeme na nezbytnost důsledně dbát všech právních předpisů k ochraně soukromých i veřejných zájmů, k ochraně složek životního prostředí a k ochraně zdraví a bezpečnosti občanů. Mimořádnou pozornost je třeba věnovat (například ve smyslu ustanovení odst. 4/ § 2, odst 2/ a 3/ § 6 a § 22 zákona) úplnému zjištění, řešení a vypořádání možných střetů zájmu na provedení úplného ložiskového průzkumu s jinými veřejnými zájmy, které jsou vymezeny ve zvláštních zákonech (např. ochrana přírody a

krajiny a všech dalších složek životního prostředí, ochrana památek a územní rozvoj), přičemž je žádoucí a účelné v procesu identifikace a řešení možných střetů zájmů spolupracovat i s nově vzniklými orgány veřejné správy, kterými jsou úřady obcí s rozšířenou působností, na které byla počínaje rokem 2003 převedena rozsáhlá prvoinstanční správní působnost. Vzhledem k provedené dělbě kompetencí zaniklých okresních úřadů je pouze na této správní úrovni soustředěna řada informací, nezbytných pro přesnou identifikaci jiných veřejných zájmů (např. registr významných krajinných prvků), které jsou neopomenutelným podkladem pro zodpovědné zpracování projektů geologických prací.

Při realizaci projektovaných geologických prací je zadavatel povinen dodržet ochranu již nalezených výhradních ložisek před jejich znehodnocením a nesmí ztížit nebo znemožnit jejich pozdější exploataci.


Ve smyslu ustanovení § 11 odstavce 3) zákona č. 44/1988 Sb. o ochraně a využití nerostného bohatství ve znění pozdějších změn a doplňků pak byly stanoveny podmínky pro nakládání s nerosty získanými při vyhledávání a průzkumu. Smyslem těchto podmínek je v rámci vyhledávání a průzkumu omezit na nezbytné minimum rozsah komerčního využívání vyhrazených nerostů ve výhodném poplatkovém režimu.

Správní orgán shledal, že byly naplněny požadavky dané §§ 4, 4a) a 4b) zákona o geologických pracích v platném znění a rozhodl tak, jak je výše ve výroku uvedeno. Originály všech stanovisek daných při ústním jednání a doručených poštou jsou uloženy ve spisu a archivovány na MŽP.

Řízení k vydání tohoto rozhodnutí podléhá ve smyslu zákona č. 368/1992 Sb., o správních poplatcích, ve znění pozdějších předpisů, správnímu poplatku ve výši [redacted] podle položky 59 sazebníku. Poplatek byl uhrazen formou kolkové známky.

Poučení

Proti tomuto rozhodnutí lze podat ve lhůtě 15-ti dnů ode dne jeho doručení rozklad (ust. § 61 zákona č. 71/1967 Sb., o správní řízení, ve znění pozdějších předpisů). Rozklad se podává u orgánu, který rozhodnutí vydal, tj. v dané případě u Ministerstva životního prostředí, odboru výkonu státní správy VII, Mezírka 1, 602 00 Brno.



pověřený řízením odboru výkonu státní správy VII

Přílohy:

- 1 Mapa PÚ Vídeňská pánev VIII se zákresem DP 1: 150 000
- 2 Mapa PÚ Vídeňská pánev VIII se zákresem chráněných území 1 : 150 000

Rozdělovník:

A) účastníci řízení:

a) zadavatel:

1. Moravské naftové doly, a. s., Úprkova 807/6, 695 30 Hodonín

b) občanské hnutí:

2. Hnutí Duha, Bratislavská 31, 602 00 Brno 2

c) obdrží starostové dotčených obcí:


3. Město Břeclav, do rukou starosty města, nám. T. G. Masaryka 38/10 690 02 Břeclav
4. Město Bzenec, do rukou starosty města, náměstí Svobody 73, 696 81 Bzenec
5. Město Dubňany, do rukou starosty města, nám. 15. dubna 1149, 696 03 Dubňany
6. Město Hodonín, do rukou starosty města, Masarykovo nám. 53/1, 695 01 Hodonín
7. Město Kyjov, do rukou starosty města, Masarykovo náměstí 30/1, 697 01 Kyjov
8. Město Lanžhot, do rukou starosty města, Náměstí 177/2, 691 51 Lanžhot
9. Město Podivín, do rukou starosty města, Masarykovo náměstí 180/20 691 45 Podivín
10. Město Valtice, do rukou starosty města, nám. Svobody 21, 691 42 Valtice
11. Město Velké Bílovice, do rukou starosty města, nám. Osvoboditelů 570 691 02 Velké Bílovice
12. Město Vracov, do rukou starosty města, náměstí Míru 202, 696 42 Vracov
13. Obec Čejkovice, do rukou starosty obce, Čejkovice 500, 696 15 Čejkovice
14. Obec Dolní Bojanovice, do rukou starosty obce, Hlavní 383, 696 17, Dolní Bojanovice
15. Obec Domanín, do rukou starosty obce, Domanín 9, 696 83 Domanín
16. Obec Hrušky, do rukou starosty obce, U Zbrojnice 100, 691 56, Hrušky
17. Obec Ježov, do rukou starosty obce, Ježov 75, 696 48 Ježov
18. Obec Josefov, do rukou starosty obce, Josefov 131, 696 21 Josefov
19. Obec Kelčany, do rukou starosty obce, Kelčany 3, 696 49 Kelčany
20. Obec Kostice, do rukou starosty obce, nám. Osvobození, 14 691 52 Kostice
21. Obec Lednice, do rukou starosty obce, Zámecké náměstí 70, 691 44 Lednice
22. Obec Lužice, do rukou starosty obce, Česká 1, 696 18, Lužice
23. Obec Mikulčice, do rukou starosty obce, Mikulčice 2, 696 19 Mikulčice
24. Obec Milotice, do rukou starosty obce, Milotie u Kyjova 72, 696 05 Milotice
25. Obec Moravská Nová Ves, do rukou starosty obce, Moravská Nová Ves, 691 55 Moravská Nová Ves
26. Obec Moravský Žižkov, do rukou starosty obce, 691 01 Moravský Žižkov
27. Obec Mutěnice, do rukou starosty obce, Masarykova 200, 696 11 Mutěnice
28. Obec Nový Poddvorov, do rukou starosty obce, Nový Poddvorov 25, 696 16 Nový Poddvorov
29. Obec Prušánky, do rukou starosty obce, Hlavní 100, 696 21 Prušánky
30. Obec Ratíškovice, do rukou starosty obce, U Radnice 1300, 696 02 Ratíškovice
31. Obec Rohatec, do rukou starosty obce, Květná 1, 696 01 Rohatec
32. Obec Skoronice, do rukou starosty obce, Skoronice 102, 696 41 Skoronice
33. Obec Starý Poddvorov, do rukou starosty obce, Starý Poddvorov 230, 696 16 Starý Poddvorov
34. Obec Svatobořice-Mistřín, do rukou starosty obce, 696 04 Svatobořice-Mistřín
35. Obec Syrovín, do rukou starosty obce, Syrovín 170, 696 84 Syrovín
36. Obec Těmice, do rukou starosty obce, Těmice 176, 696 84 Těmice
37. Obec Tvrdonice, do rukou starosty obce, nám. Míru 31, 691 53 Tvrdonice
38. Obec Týnec, do rukou starosty obce, Náves 1, 691 54 Týnec
39. Obec Vacenovice, do rukou starosty obce, Vacenovice 243, 696 06 Vacenovice
40. Obec Vlkoš, do rukou starosty obce, Vlkoš 95, 696 41 Vlkoš
41. Obec Vrbice, do rukou starosty obce, Vrbice 1, 691 09 Vrbice
42. Obec Žádovice, do rukou starosty obce, Žádovice 89, 696 49 Žádovice

43. Obec Žeravice, do rukou starosty obce, Žeravice 40, 696 47 Žeravice

B) ostatním na vědomí po nabytí právní moci:

1. Česká geologická služba - Geofond, odbor 331 - informací o nerostných surovinách, Kostelní 26, 170 06 Praha 7
2. Krajský úřad Jihomoravského kraje - OŽPZ, Žerotínovo nám. 3/5, 602 00 Brno 2
3. Ministerstvo průmyslu a obchodu, odbor 6600 - surovinové politiky, Na Františku 32, 110 15 Praha 1
4. Ministerstvo zdravotnictví, Český inspektorát lázní a zřidel, Palackého nám. 4, 128 01 Praha 2
5. Ministerstvo životního prostředí, odbor 660 - geologie, Vršovická 65, 100 10 Praha 10
6. Ministerstvo životního prostředí, odbor výkonu státní správy VIII, tř. Kosmonautů 10, 779 00 Olomouc
7. Obvodní báňský úřad v Brně, Cejl 13, 601 42 Brno 1
8. Transgas, a. s., Limuzská 12/3135, 1090 98 Praha 10
9. Transgas, a. s., pobočka Brno, Pražská 158, 642 009 Brno

MŽP OVSS VII Brno – k archivaci





to rozhodnutí nabylo právní moci
dnem 31. 1. 2013
odbor výkonu státní správy VII MŽP
dne 1. 2. 2013

č. j. 2492/560/12
103181/ENV/12
Sp.zn: GEO 23/2012

ROZHODNUTÍ

Ministerstvo životního prostředí – odbor výkonu státní správy VII (dále jen MŽP OVSS VII) jako věcně příslušný správní orgán pro ochranu horninového prostředí a nerostných zdrojů, pro geologické práce a ekologický dohled nad těžbou, ve smyslu § 19 odst. 2 zákona ČNR č. 2/1969 Sb., o zřízení ministerstev a jiných ústředních orgánů státní správy, ve znění pozdějších předpisů,

rozhodlo

prodloužit podle § 4a odst. 7 zákona č.62/1988 Sb. o geologických pracích, ve znění pozdějších předpisů (dále jen zákon) a § 36, § 49, § 68 a souvisejících ustanovení zákona č. 500/2004 Sb., správní řád, ve znění pozdějších předpisů, na základě návrhu organizace MND a.s. Hodonín, Úprkova 807/6, Hodonín PSČ 695 01, IČ 28483006 (dále jen zadavatel) ze dne 3.12.2012, dobu platnosti rozhodnutí o stanovení průzkumného území pro vyhledávání a průzkum výhradních ložisek nerostných surovin vyhrazených nerostů – ropy a hořlavého zemního plynu

VÍDEŇSKÁ PÁNEV VIII

do 31.12.2025 s účinností od nabytí právní moci tohoto rozhodnutí. Podmínky rozhodnutí č.j. 560/1948/2003, ze dne 23.2.2004, které nabylo právní moci dne 19.3.2004 a účinnosti k datu 1.4.2004 zůstávají v platnosti beze změny.

Kontrola prací

Kontrolu geologických prací a dodržování podmínek tohoto rozhodnutí provádí MŽP. Porušování povinností vyplývajících z tohoto rozhodnutí může být sankcionováno podle § 20 geologického zákona, ve znění pozdějších předpisů.

ODŮVODNĚNÍ

Organizace MND a.s., požádala podle ustanovení § 4a odst. 7 zákona, podáním ze dne 3.12.2012, zaevidovaným na MŽP dne 3.12.2012 pod č. j. 2492/560/12; 103181/ENV/12 o prodloužení platnosti rozhodnutí o stanovení průzkumného území pro průzkum vyhrazeného nerostu – ropy a hořlavého zemního plynu VÍDEŇSKÁ PÁNEV VIII do [redacted] MŽP OVSS VII konstatuje, že v žádosti uvedené důvody odpovídají skutečnosti a považuje prodloužení doby platnosti rozhodnutí o stanovení průzkumného území VÍDEŇSKÁ PÁNEV VIII k

vyhledávání a průzkumu výhradních ložisek vyhrazeného nerostu – ropy a hořlavého zemního plynu na uvedenou dobu za přiměřené okolností. Zohledněním konkrétních okolností uvedených v žádosti byl naplněn obsah sdělení sekretariátu rozkladové komise o výkladech právních předpisů, přijatých výkladovou komisí ministra životního prostředí č. 1/2004. S ohledem na charakter věci nenařídil správní orgán ústní jednání. Současně správní orgán konstatoval, že byly naplněny požadavky dané § 4a odst. 6 a 7 zákona a rozhodl tak, jak je ve výroku uvedeno.

Při ověřování doposud provedených geologických prací v rámci stanoveného průzkumného území (PÚ) správní orgán dále konstatoval, že v minulých letech byl v PÚ VÍDEŇSKÁ PÁNEV VIII proveden geologický průzkum, jehož výsledkem byl nález 11 nových ložisek uhlovodíků. V období do [REDAKCE] hodlá žadatel pokračovat v průzkumných aktivitách v několika dílčích oblastech specifikovaných v žádosti. MŽP OVSS VII po celou dobu platnosti původního rozhodnutí provádí kontroly plnění podmínek a neshledal žádná pochybení v provádění průzkumných prací.

Rozhodnutí vydané v tomto řízení podléhá podle zákona č. 634/2004 Sb., o správních poplatcích, ve znění pozdějších předpisů a doplňků, správnímu poplatku ve výši [REDAKCE] (sazebník část IV položka 60, 2) písm. a). Zadavatel poplatek uhradil formou kolkových známek při podání žádosti dne 3.12.2012.

POUČENÍ O OPRAVNÉM PROSTŘEDKU

Proti tomuto rozhodnutí mohou účastníci řízení podat rozklad podle § 152 zákona 500/2004 Sb., správní řád, do 15 dní ode dne doručení, podáním u Ministerstva životního prostředí - odboru výkonu státní správy VII v Brně, Mezírka 1 PSČ 602 00.

Vyhotoveno dne 2013-01-08

[REDAKCE]
ředitel odboru výkonu státní správy VII

Rozdělovník:

A) účastníci řízení do vlastních rukou datovou schránkou:

a) zadavatel:

MND a.s, Úprkova 807/6, 695 01 Hodonín

b dotčené obce:

1. Město Břeclav, náměstí T. G. Masaryka 42/3, 690 02 Břeclav
2. Město Bzenec, náměstí Svobody 73, 69681 Bzenec
3. Město Dubňany, Náměstí 15. dubna 1149, 696 03 Dubňany
4. Město Hodonín, Národní třída 373/25, 695 35 Hodonín
5. Město Kyjov, Masarykovo náměstí 30/1, 697 22 Kyjov 1
6. Město Lanžhot, Náměstí 177, 691 51 Lanžhot
7. Město Podivín, Masarykovo náměstí 180/20, 691 45 Podivín
8. Město Valtice, nám. Svobody 21, 69142 Valtice
9. Město Velké Bílovice, nám. Osvoboditelů 570, 691 02 Velké Bílovice
10. Město Vracov, náměstí Míru 202, 696 42 Vracov
11. Obec Čejkovice, Ulice Templářská č. 500, 696 15 Čejkovice
12. Obec Dolní Bojanovice, Hlavní 383, 696 17 Dolní Bojanovice
13. Obec Domanín, Domanín 9, 696 83 Domanín
14. Obec Hrušky, U zbrojnice 100, 691 56 Hrušky
15. Obec Ježov, Ježov 75, 696 48 Ježov
16. Obec Josefov, Hlavní 131, 696 21 Prušánky
17. Obec Kelčany, Kelčany 3, 696 49 Žádovice
18. Obec Kostice, nám. Osvobození 445/14, 691 52 Kostice u Břeclavě
19. Obec Ladná, Masarykova 119/60, 691 46 Ladná
20. Obec Lednice, Zámecké náměstí 70, 691 44, Lednice
21. Obec Lužice, Česká 1, 696 18 Lužice
22. Obec Mikulčice, Mikulčice 245, 696 19 Mikulčice
23. Obec Mílotice, Školní 72, 696 05 Mílotice
24. Obec Moravská Nová Ves, nám. Republiky 107, 691 55 Moravská Nová Ves
25. Obec Moravský Žižkov, Bílovska 145, 691 01 Moravský Žižkov
26. Obec Mutěnice, Masarykova 200, 696 11 Mutěnice
27. Obec Nový Poddvorov, Nový Poddvorov č.p.25, 696 16 Nový Poddvorov
28. Obec Prušánky, Hlavní 100, 696 21 Prušánky
29. Obec Ratíškovice, U Radnice 1300, 696 02 Ratíškovice
30. Obec Rohatec, Květná 359/1, 696 01 Rohatec
31. Obec Skoronice, Skoronice 102 , 696 41 Vlkoš
32. Obec Starý Poddvorov, Starý Poddvorov č.p.230, 696 16 Starý Poddvorov
33. Obec Svatobořice-Mistřín, Hlavní 1000/113, 696 04 Svatobořice-Mistřín
34. Obec Syrovín, Syrovín 70, 696 84 Těmice
35. Obec Těmice, Těmice 176, 696 84 Těmice
36. Obec Tvrdonice, náměstí Míru 31, 691 53 Tvrdonice
37. Obec Týnec, Náves 1, 691 54 Týnec u Břeclavě
38. Obec Vacenovice, Vacenovice č. 243, 696 06, Vacenovice
39. Obec Vlkoš, Vlkoš 95, 696 41 Vlkoš
40. Obec Vrbice, Vrbice č.p. 89, 691 09 Vrbice

41. Obec Žádovice, Žádovice 41, 696 49 Žádovice
42. Obec Žeravice, Žeravice 40, 696 47 Žeravice

B) ostatním na vědomí po nabytí právní moci:

43. Ministerstvo průmyslu a obchodu, odbor hornictví, Na Františku 32, 110 15 Praha 1
44. Ministerstvo životního prostředí, odbor OG, Vršovická 65, 100 10 Praha 10 – interní sdělení
45. Krajský úřad Jihomoravského kraje, OŽP, Žerotínovo náměstí 3/5, 601 82 Brno
46. Obvodní báňský úřad pro území krajů Jihomoravského a Zlínského, Cejl 13, 601 42 Brno 1
47. Česká geologická služba, útvar 600 (Geofond), odbor informací o nerostných surovinách, Klárov 131/3, 118 21 Praha 1
48. MŽP OVSS VII - spis

Ověřovací doložka konverze na žádost do dokumentu v listinné podobě

Ověřuji pod pořadovým číslem **43087391-8325-130110155558**, že tento dokument v listinné podobě, který vznikl převedením z dokumentu obsaženého v datové zprávě, skládajícího se z 4 listů, se shoduje s obsahem dokumentu, jehož převedením vznikl.

Autorizovanou konverzí dokumentu se nepotvrzuje správnost a pravdivost údajů obsažených v dokumentu a jejich soulad s právními předpisy.

Vstupující dokument obsažený v datové zprávě byl podepsán zaručeným elektronickým podpisem založeným na kvalifikovaném certifikátu vydaném akreditovaným poskytovatelem certifikačních služeb a platnost zaručeného elektronického podpisu byla ověřena dne 10.01.2013 v 15:56:06. Zaručený elektronický podpis byl shledán platným ve smyslu ověření integrity dokumentu, tzn. dokument nebyl změněn, a ověření platnosti kvalifikovaného certifikátu bylo provedeno vůči poslednímu zveřejněnému seznamu zneplatněných kvalifikovaných certifikátů vydanému k datu 10.01.2013 13:52:12. Údaje o zaručeném elektronickém podpisu: číslo kvalifikovaného certifikátu **00 A3 27 EC**, kvalifikovaný certifikát byl vydán akreditovaným poskytovatelem certifikačních služeb **I.CA - Qualified Certification Authority, 09/2009, První certifikační autorita, a.s.** pro podepisující osobu (označující osobu) [REDAKCE] **ditel odboru, odbor výkonu státní správy VII, Ministerstvo životního prostředí**. Elektronický podpis nebyl označen časovým razítkem.


Subjekt, který autorizovanou konverzi dokumentu provedl:

Paní Filipi Marie - notářka

Datum vyhotovení ověřovací doložky:

10.01.2013

Jméno, příjmení a podpis osoby, která autorizovanou konverzi dokumentu provedla:



43087391-8325-130110155558

Poznámka:

V době od uveřejnění seznamu zneplatněných kvalifikovaných certifikátů, vůči kterému byla ověřována platnost kvalifikovaného certifikátu 00 A3 27 EC, do provedení autorizované konverze dokumentů mohlo dojít k zneplatnění kvalifikovaného certifikátu.

Kontrolu této ověřovací doložky lze provést v centrální evidenci ověřovacích doložek přístupné způsobem umožňujícím dálkový přístup na adrese <https://www.czechpoint.cz/overovaciodolozky>.

Dosavadní stav			Vymezená zájmová plocha											
Označení pozemku parc. číslem	Výměra parcely		Druh pozemku Způsob využití	Označení pozemku parc. číslem(KN)	Výměra parcely		Druh pozemku Způsob využití	Poznámka	Porovnání se stavem evidence právních vztahů				Označení dílu	
									Díl přechází z pozemku označeného v		Číslo listu vlast..	Výměra dílu		
	katastru nemovitostí	dřívější poz.evidence	ha		m ²									
				2925	10	99		část						
				2922	41	10		část						
				2924		60		část						
				2920	12	09		část						
				2926	19	87		část						
				3440/8	1	17		část						
				2932	18	86		část						
				2933	7	83		část						
				3068/4	31	64		část						
				3068/3	1	80		část						
				3068/1	1	46		část						
				3060/5	1	14		část						
				3060/9	1	75		část						
				3060/7	13	26		část						
				CELKEM	1	63	56							


MND a.s. Úprkova 807/6, Hodonín	Okres : Břeclav	Obec : Valtice	K.Ú. : Valtice
	Číslo zak.	Mapový list:	Měř.: 1:4000
	EVIDENČNÍ ÚDAJE o pozemcích		

**Zapojení sondy Valtice 2
podklad pro omezení - PUPFL**

Dne: 17.9.2015

Vyhotovil: XXXXXXXXXX

Potvrdil:



Datum, razítko, podpis

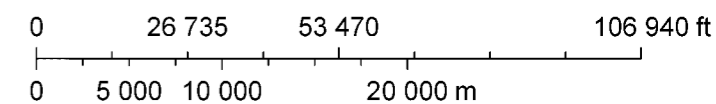
PÚ



8. 12. 2020 14:15:28

1:409 654

 Průzkumná území



© ČÚZK



Městský úřad Valtice, Odbor výstavby a životního prostředí,
náměstí Svobody 21, 691 42 Valtice

Váš dopis zn:

Ze dne:

Naše čj.: VAL – 3286/2016

Spisová značka: VAL – 3286/16/SÚ/Ja

Spisový znak: 330

Skartační znak/lhůta: V/5

Vyřizuje oprávněná úřední osoba: [REDACTED]

Tel./fax: [REDACTED]

Mobil: [REDACTED]

E-mail: [REDACTED]

Datum: 21.11.2016

MND a. s.

Úprkova 807/6

695 01 Hodonín

KOLAUDAČNÍ SOUHLAS

S UŽÍVÁNÍM STAVBY

Městský úřad Valtice, odbor výstavby a životního prostředí, jako věcně a místně příslušný obecný stavební úřad (dále jen stavební úřad) podle ustanovení § 13 odst. 1 písm. e) a § 190 odst. 1 zákona č. 183/2006 Sb., o územním plánování a stavebním řádu, v platném znění (dále jen stavební zákon), ve znění pozdějších předpisů (dále jen "stavební zákon"), přezkoumal podle § 122 stavebního zákona žádost o kolaudační souhlas, kterou dne 26.10.2016 podala společnost

MND a. s., IČ 28483006, Úprkova 807/6, 695 01 Hodonín

(dále jen "stavebník"), a na základě tohoto přezkoumání vydává podle § 122 odst. 3 stavebního zákona a § 18i vyhlášky č. 503/2006 Sb., o podrobnější úpravě územního rozhodování, územního opatření a stavebního řádu

k o l a u d a č n í s o u h l a s ,

který je dokladem o povoleném účelu užívání stavby

Zapojení sondy Val 2 – stavba dočasná do 12/2035

SO – 03 Plynovodní přípojka DN50 PN100

(dále jen "stavba") v pozemku parc. č. 2919, 2920, 2921, 2922, 2924, 2925, 2926, 2932, 2933, 3440/8, 3068/1, 3068/3, 3068/4, 3060/5, 3060/7, 3060/8, a 3060/9 v katastrálním území Valtice, provedené podle společného rozhodnutí (rozhodnutí o umístění stavby a stavebního povolení) ze dne 16.03.2016 č.j. VAL – 287/1/2016.

Vymezení účelu užívání stavby:

- Plynovodní přípojka DN50 PN100 v celkové délce 2005 m.

Závěrečná kontrolní prohlídka byla provedena dne 15.11.2016 s tímto výsledkem:

- Stavba je dokončena a schopna užívání.

Odůvodnění:

Dne 26.10.2016 podal stavebník žádost o kolaudační souhlas na stavbu s předpokládaným dokončením - dokončeno. Stavební úřad provedl dne 15.11.2016 závěrečnou kontrolní prohlídku stavby, při které podle § 122 odst. 3 stavebního zákona nezjistil závady bránící jejímu bezpečnému užívání ani rozpor se závaznými stanovisky dotčených orgánů k užívání stavby a shledal též, že skutečné provedení stavby a její užívání nebude ohrožovat život a veřejné zdraví, život a zdraví zvířat, bezpečnost anebo životní prostředí.


Stavební úřad proto vydal kolaudační souhlas s užíváním stavby.

Stanoviska sdělili:

- KHS JMK, ÚP Břeclav závazné stanovisko ze dne 29.09.2016 č. j. KHSJM 54621/2016/BV/HP.
- HZS JMK, ÚO Břeclav závazné stanovisko ze dne 19.10.2016 k ev. č. HSBM-4-202-11/4-POKŘ-2015.
- Drážní úřad Olomouc, sekce stavební, územní odbor Olomouc závazné stanovisko ze dne 16.09.2016 zn. MO-SOO1325/16-2/Vb, DUCR-57421/16/Vb.
- MÚ Břeclav, OŽP souhrnné vyjádření ze dne 12.10.2016 č. j. MUBR 64877/2016.
- MÚ Břeclav, OŽP závazné stanovisko ze dne 3.10.2016 č. j. MUBR 2509/2016.

Poučení:

Kolaudační souhlas není podle § 122 odst. 3 stavebního zákona správním rozhodnutím a nelze se proti němu odvolat.

**Poplatek:**

Správní poplatek podle zákona č. 634/2004 Sb., o správních poplatcích se nevyměřuje.

Obdrží:

účastníci (dodejky)

MND a. s., Úprkova 807/6, 695 01 Hodonín

dotčené orgány

Hasičský záchranný sbor Jihomoravského kraje, Územní odbor Břeclav, IDDS: ybiaiuv

sídlo: Zubatého č.p. 685/1, Zábrdovice, 614 00 Brno 14

Krajská hygienická stanice Jihomoravského kraje se sídlem v Brně, IDDS: jaaai36

sídlo: Jeřábkova č.p. 1847/4, Černá Pole, 602 00 Brno 2

Městský úřad Břeclav, odbor životního prostředí, nám. T. G. Masaryka č.p. 42/3, 690 81 Břeclav

Městský úřad Valtice, OVŽP, (komunikace, dřeviny, odpady), nám. Svobody 21, 691 42 Valtice

Drážní úřad, Nerudova 1, 779 00 Olomouc



Toto rozhodnutí nabylo
právní moci dne... 25.10.2018
je vykonatelné dne... 25.10.2018
Obvodní báňský úřad pro území krajů
Jihomoravského a Zlínského
dne... 25.10.2018



OBVODNÍ BÁŇSKÝ ÚŘAD PRO ÚZEMÍ KRAJŮ JIHOMORAVSKÉHO A ZLÍNSKÉHO

č.j. SBS 29317/2018/OBÚ-01/1

poř. č. 1985

vydává pro

MND a.s.

Hodonín, Úprkova 807/6, PSČ 695 01

IČ: 284 83 006

podle § 5 odst. 2 zák. č. 61/1988 Sb., o hornické činnosti výbušninách a o státní báňské správě, v platném znění (dále jen zákona č. 61/1988 Sb.), na základě splnění podmínek stanovených obecně závaznými právními předpisy pro výkon požadovaného předmětu činnosti, ve znění pozdějších předpisů,

OPRÁVNĚNÍ

k hornické činnosti a projektování objektů a zařízení pro hornickou činnost a k projektování, provádění a vyhodnocování geologických prací

v rozsahu podle § 2 zákona č. 61/1988 Sb., písm.:

- a) vyhledávání a průzkum ložisek vyhrazených nerostů,
- b) otvírka, příprava a dobývání výhradních ložisek,
- c) zřizování, zajišťování a likvidace důlních děl a lomů,
- d) úprava a zušlechťování nerostů prováděné v souvislosti s jejich dobýváním,
- e) zřizování a provozování odvalů, výsypek a odkališť při činnostech uvedených v písmenech a) až d),
- f) zvláštní zásahy do zemské kůry,
- g) zajišťování a likvidace starých důlních děl,
- h) báňská záchranná služba,
- i) důlně měřická činnost,

k činnosti prováděné hornickým způsobem a projektování objektů a zařízení pro činnost prováděnou hornickým způsobem

v rozsahu podle § 3 zákona č. 61/1988 Sb., písm.:

- f) vrtání vrtů s délkou nad 30 m pro jiné účely než k činnostem uvedeným v § 2 a 3.

Odborné vedení organizace: je uvedeno v příloze, která je nedílnou součástí tohoto oprávnění.

Oprávnění, poř. č. 1985, vydané pod č.j. SBS 29317/2018/OBÚ-01/1 dne 9.10.2018, nahrazuje dříve vydané oprávnění Obvodním báňským úřadem pro území krajů Jihomoravského a Zlínského, ev.č. 1959, vydané pod č.j. SBS 01465/2018/OBU-01/1 dne 29.1.2018 z důvodu změn.

Odůvodnění:

Na základě žádosti organizace MND a.s., doručené dne 18.9.2018, evidované pod č.j. SBS 29317/2018. Předmětem žádosti je změna oprávnění k hornické činnosti a činnosti prováděné hornickým způsobem. Organizace vyhověla všem požadavkům uvedeným v § 1 vyhl. č. 15/1995 Sb., o oprávnění k hornické činnosti a činnosti prováděné hornickým způsobem, jakož i k projektování objektů a zařízení, která jsou součástí této činnosti.

Poučení o odvolání:

Proti tomuto rozhodnutí se lze odvolat podle § 81 a násl. zákona č. 500/2004 Sb., správní řád, k Českému báňskému úřadu v Praze prostřednictvím Obvodního báňského úřadu pro území krajů Jihomoravského a Zlínského do 15-ti dnů ode dne jeho doručení.

V Brně dne 10.10.2018

předseda Obvodního báňského úřadu
pro území krajů Jihomoravského a Zlínského

MND a.s.

Hodonín, Úprkova 807/6, PSČ 695 01
IČ: 284 83 006

Odborné vedení organizace:

[REDACTED]

[REDACTED]

[REDACTED]

závodní § 2 a),b),c),d),e),f),g), § 3e),f),h), vydané Obvodním báňským úřadem v Brně pod ev. č. 0403
báňský projektant § 2 b),c),d),e),f),g), § 3e),f),h), vydané Obvodním báňským úřadem v Brně pod ev.
č. 0471

[REDACTED]

[REDACTED]

osvědčení:

závodní § 2 a),b),c),d),f), § 3 f) vydané Obvodním báňským úřadem v Brně pod ev. č. 0020
báňský projektant § 2 a),b),c),d),e),f),g), § 3f), vydané Obvodním báňským úřadem v Brně pod ev. č.
0631

[REDACTED]

osvědčení:

závodní § 2 a),b),c),d),f),g), § 3 f),g),h) vydané Obvodním báňským úřadem v Brně pod ev. č. 0032
báňský projektant § 2 b),c),d),e),f),g), § 3f), vydané Obvodním báňským úřadem v Brně pod ev. č.
0033

[REDACTED]

[REDACTED]

osvědčení:

závodní § 2 a),b),c),d),e),f), § 3 f), vydané Obvodním báňským úřadem v Brně pod ev. č. 0030
báňský projektant § 2 a),b),c),d),f),g), § 3a),f),h), vydané Obvodním báňským úřadem v Brně pod ev.
č. 0595

Osvědčení k projektování, provádění a vyhodnocování geologických prací v oboru ložisková geologie,
vydané Ministerstvem životního prostředí České republiky dne 2.10.2003, č.j. 72/660/13442/03,
poř.č.1753/2003

[REDACTED]

[REDACTED]

osvědčení:

závodní § 2 a),b),c),d),e),f),g) § 3 f), vydané Obvodním báňským úřadem v Brně pod ev. č. 0357
báňský projektant § 2 b),c),d),f), vydané Obvodním báňským úřadem v Brně pod ev. č. 0039

[REDACTED]

[REDACTED]

osvědčení:

závodní § 2 a),b),c),d),e),f),g), § 3 f), vydané Obvodním báňským úřadem v Brně pod ev. č. 0780
báňský projektant § 2b),d),f), § 3 f), vydané Obvodním báňským úřadem v Brně pod ev. č. 0022

[REDACTED]
[REDACTED]
osvědčení:

Závodní § 2 a),b),c),d),e),f),g), § 3 f), vydané Obvodním báňským úřadem v Brně pod ev. č. 0666
Báňský projektant § 2a),b),c),d),e),f),g), § 3f) vydané Obvodním báňským úřadem v Brně pod ev. č. 0667
ředitel HBZS - protokol Českého báňského úřadu v Praze čj. SBS/27946/2013/ČBÚ-21 ze dne 4.11.2013

[REDACTED]
[REDACTED]
osvědčení:

Závodní § 2 a),b),c),d),e),f), g), § 3 f), vydané Obvodním báňským úřadem v Brně pod ev. č. 0701
Báňský projektant § 2 a),b),c),d),e),f),g), § 3f), vydané Obvodním báňským úřadem v Brně pod ev. č. 0700

[REDACTED]
[REDACTED]
osvědčení:

Závodní § 2 a),b),c),d),e),f), § 3 f), vydané Obvodním báňským úřadem v Brně pod ev. č. 0186
Báňský projektant § 2 a),b),c),d),e),f),g), § 3f), vydané Obvodním báňským úřadem v Brně pod ev. č. 0618

[REDACTED]
[REDACTED]
osvědčení:

Závodní § 2 a),b),c),d),e),f),g), § 3 f), vydané Obvodním báňským úřadem v Brně pod ev. č. 0662
Báňský projektant § 2 a),b),c),d),e),f),g), § 3f), vydané Obvodním báňským úřadem v Brně pod ev. č. 0663

I
[REDACTED]
[REDACTED]

Závodní § 2 a),b),c),d),e),f), g), § 3 f), g),h), vydané Obvodním báňským úřadem v Brně pod ev. č. 0411
Báňský projektant § 2,a),b),c),d),f), § 3f) vydané Obvodním báňským úřadem v Brně pod ev. č. 0035

[REDACTED]
[REDACTED]
osvědčení:

Závodní § 2 a),b),c),d),e),f), § 3 f), vydané Obvodním báňským úřadem v Brně pod ev. č. 0539
Báňský projektant § 2 b),c),d),f),g), § 3f), vydané Obvodním báňským úřadem v Brně pod ev. č. 0212

[REDACTED]
[REDACTED]
[REDACTED]
Závodní § 2 a),b),c),d),e),f), § 3 f), vydané Obvodním báňským úřadem pro území krajů Jihomoravského a Zlínského pod ev. č. 0851.
Báňský projektant § 2 a),b),c),d),e),f), § 3 f), vydané Obvodním báňským úřadem pro území krajů Jihomoravského a Zlínského pod ev. č. 0852.

[REDACTED]
[REDACTED]
osvědčení:

Hlavní důlní měřič č.j. SBS 23288/2017/ČBÚ-22, vydané Českým báňským úřadem dne 23.8.2017

P [REDACTED]
[REDACTED]
osvědčení:

Projektant instalací elektrických zařízení pro hornickou činnost § 2 a),b),c),d),e),f),g), § 3 f), vydané Obvodním báňským úřadem v Brně pod ev. č. 0311, pro napětí E0, skupiny C4, C7, C8, dle přílohy č.1 vyhl. č.75/2002 Sb.

[REDACTED]
[REDACTED]
[REDACTED]
Projektant strojního vybavení § 2 a),b),c),d),e),f), § 3f), vydané Obvodním báňským úřadem v Brně pod ev. č. 0036

[REDACTED]
[REDACTED]
osvědčení:

Projektant strojního vybavení § 2 a),b),c),d),f), § 3f), vydané Obvodním báňským úřadem v Brně pod ev. č. 0029

[REDACTED]
[REDACTED]
Osvědčení k projektování, provádění a vyhodnocování geologických prací v oboru ložisková geologie, vydané Ministerstvem životního prostředí České republiky ze dne 2.10.2003, č.j. 65/660/13436/03, poř.č.1755/2003

[REDACTED]
[REDACTED]
Osvědčení k projektování, provádění a vyhodnocování geologických prací v oboru ložisková geologie, vydané Ministerstvem životního prostředí České republiky ze dne 1.2.2001, č.j. 3808/630/232882/00, poř.č.1243/2001

[REDACTED]
[REDACTED]
Osvědčení k projektování, provádění a vyhodnocování geologických prací v oboru ložisková geologie, vydané Ministerstvem životního prostředí České republiky ze dne 26.2.2009, č.j. 1037/660/2836/ENV/08, poř. č. 2086/2009

[REDACTED]
[REDACTED]
Osvědčení k projektování, provádění a vyhodnocování geologických prací v oboru ložisková geologie, vydané Ministerstvem životního prostředí České republiky ze dne 14.1.2016, č.j. 1832/660/79175/ENV/15, poř. č. 2295/2016

V Brně dne 10.10.2018

[REDACTED]
předseda Obvodního báňského úřadu
pro území krajů Jihomoravského a Zlínského

Plná moc

Power of Attorney

Společnost **MND a.s.**, se sídlem Hodonín, Úprkova 807/6, PSČ 695 01, Česká republika, IČ: 28483006, zapsaná v obchodním rejstříku u Krajského soudu v Brně, sp. zn. B 6209 (dále jen „**Zmocnitel**“ či „**Společnost**“), zastoupená níže uvedenými členy představenstva,

Company **MND a.s.**, with its registered office in Hodonín, Úprkova 807/6, Postal Code 695 01, the Czech Republic, Identification No.: 28483006, registered in the Commercial Register kept with the Regional Court in Brno, Reg. No. B 6209, (hereinafter referred to as “**Principal**” or “**Company**”), represented by the below mentioned members of the Board of Directors,

zplnomocňuje tímto zaměstnance Společnosti:

hereby authorizes the employee of the Company:

RNDr. Jana Hamršmídová, nar. [redacted]
[redacted] pracovní pozice:
Ředitelka Divize E&P

Mrs Jana Hamršmídová, born on [redacted]
[redacted], the Czech
Republic, work position: E&P Division Director

(dále jen „**Zmocněnec**“),

(hereinafter the “**Attorney**”),

adresa pro doručování: MND a.s., Hodonín, Úprkova 807/6, PSČ 695 01, Česká republika,

Delivery address: MND a.s., Hodonín, Úprkova 807/6, Postal Code 695 01, the Czech Republic,

takto:

as follows:

I.

I.

Zmocněnec je v rámci výkonu práce pro Zmocnitele na dané pozici oprávněn samostatně jednat jménem Zmocnitele a zastupovat Zmocnitele vůči všem institucím, orgánům organizací, fyzickým osobám či jiným třetím osobám, zejména pak vůči orgánům státní správy a samosprávy, soudním a rozhodčím orgánům, vůči orgánům činným v trestním řízení, dále vůči bankám či jiným finančním institucím, apod.

The Attorney, acting as an employee of the Principal in the relevant position, is entitled to individually act on behalf of the Principal and represent the Principal towards all institutions, authorities, organizations, individuals or other third parties, especially to state and local governmental bodies, to judicial and arbitral bodies, to law enforcement authority management, as well as to banks and other financial institutions, etc.

Zmocněnec je rovněž oprávněn samostatně jednat jménem Zmocnitele v jakékoli záležitosti i v případech, že je pro takové jednání zákonem vyžadována zvláštní plná moc (zejména, nikoli však pouze, podle § 84 notářského řádu, apod., případně podle jakýchkoli ustanovení zákona č. 89/2012 Sb., občanského zákoníku či zákona č. 90/2012 Sb., o obchodních korporacích).

The Attorney is also entitled to individually act on behalf of the Company in all and any affairs even when a special power of attorney is required for these acts by the law (in particular, but without limitation, under Sect. 84 of the Notary Rules Act, etc., eventually under any provisions of the Act No. 89/2012 Coll., the Civil Code or Act No. 90/2012 Coll., on business corporations).

Zmocněnec je samostatně oprávněn zejména:

The Attorney is individually authorized, in particular, to:

- a) podepisovat prohlášení, smlouvy, dohody, či jakékoli jiné dokumenty jménem Zmocnitele, za podmínky, že hodnota plnění, které je předmětem těchto dokumentů, nepřesahuje [redacted]
- b) zřizovat, rušit bankovní účty společnosti a podepisovat bankovní dokumenty vztahující se k těmto právním jednáním;
- c) podepisovat jakékoli smluvní či jiné právní akty nebo činit i jiná jednání v rámci pracovněprávních vztahů;

- a) sign, on behalf of the Principal, declarations, contracts, agreements or other documents, provided that the value of the transaction which is the object of these documents does not exceed CZK [redacted]
- b) establish, discontinue or otherwise dispose of the Company's bank accounts and sign bank documents relating to such acts;
- c) sign any contractual or other legal acts or take other actions as part of employment relationships;

d) podávat návrhy a žádosti k soudům, správním orgánům či rozhodčím orgánům, přijímat doručované písemnosti;

e) vzdávat se práv, nároků či plnění, je-li to v zájmu Zmocnitele.

to vše v záležitostech týkajících se činnosti Divize E&P.

Zmocněnec není oprávněn uzavírat smlouvy, dohody, či jiné dokumenty v níže uvedených záležitostech, které jsou vyhrazeny představenstvu Společnosti, přesahuje-li jejich hodnota plnění [REDACTED]

- uzavírání a podepisování úvěrových smluv,
- uzavírání a podepisování smluv o sponzoringu, darování, grantu či jiné formě podpory,
- uzavírání a podepisování dohod o narovnání, vypořádání či obdobných,
- uzavírání a podepisování smluv o postoupení pohledávky či převodu práva,
- uzavírání a podepisování dohod o obchodním zastoupení či obdobné spolupráci,

(dále jen „Vyhrazené záležitosti“).

II.

Nad rámec samostatného zmocnění, jak je uvedeno výše v článku I., je Zmocněnec dále oprávněn, avšak pouze vždy společně s jedním z následujících zaměstnanců Společnosti:

[i] Ing. Radim Ciprys, [REDACTED] pracovní pozice: Finanční ředitel; anebo

[ii] Mgr. Pavel Kotásek, [REDACTED] Ředitel Úseku interních služeb;

podepisovat prohlášení, smlouvy, dohody, či jiné dokumenty jménem Zmocnitele, za podmínky, že hodnota plnění, jež je předmětem těchto dokumentů, nepřesahuje [REDACTED], v záležitostech týkajících se činnosti Divize E&P.

Toto oprávnění se netýká jednání ve Vyhrazených záležitostech, jak jsou definovány výše.

III.

Zmocněnec je oprávněn, ve výše uvedeném rozsahu nebo pouze k určitému jednání, udělit písemnou plnou moc jiné fyzické osobě, aby místo něho jednala za Zmocnitele, za podmínky, že hodnota případného plnění nepřesáhne [REDACTED]

d) submit proposals and applications to the court, administrative authorities or arbitration authorities, and to accept registered documents;

e) waiving rights, claims or performance when in the interest of the Principal.

all in the matters related to activities of the E&P Division.

The Attorney is not entitled to sign contracts, agreements or other documents in the following affairs, which are reserved to Company's Board of Directors, if the transaction value exceeds CZK [REDACTED]

- signing of credit / loan agreements,
- signing of agreements on sponsorship, donation, grant or similar form of support,
- signing of agreements on settlement, composition or similar,
- signing of agreements on assignment of receivable or transfer of right,
- signing of agreements on dealership or similar partnership,

(hereinafter the “Reserved Affairs”)

II.

In addition to individual authorization of the Attorney as stated in Clause I. above, the Attorney is further authorized, but only always together with one of the following employees of the Company:

[i] Mr Radim Ciprys, born on [REDACTED] work position: Financial Director; or

[ii] Mr Pavel Kotásek, born [REDACTED] work position: Director of Internal Services Division;

to sign on behalf of the Principal a declarations, contracts, agreements or other documents, provided that the value of the transaction which is object of these documents does not exceed C [REDACTED], in the matters related to activities of the E&P Division.

This authorization does not relate to acting in the Reserved Affairs, as defined here above.

III.

The Attorney is also authorized, in the above range or only to a particular act, to issue a written power of attorney to another person to represent the Principal on his behalf, but on condition that the eventual value of such transaction does not exceed [REDACTED]

Pro vyloučení pochybností, není-li výslovně vyžadováno, jednání společně s další osobou, je Zmocněnec v rámci tohoto zmocnění oprávněn jednat samostatně.


Pro účely této plné moci se hodnotou plnění transakce nebo smlouvy rozumí smluvní nebo jinak předpokládaná cena či hodnota bez daně z přidané hodnoty, jiných daní a poplatků, vyjádřená v Kč nebo ekvivalentu v jiné měně.

Toto zplnomocnění se řídí českým právem. V případě rozporů mezi českou a anglickou jazykovou verzí je rozhodující česká verze.

Toto zplnomocnění je uděleno na dobu určitou a zaniká [i] dnem 31. ledna 2022, nebo [ii] dnem skončení pracovního poměru Zmocněnce ke Společnosti, anebo [iii] změnou pracovního zařazení Zmocněnce u Společnosti; podle toho, co nastane dříve. Tímto zplnomocněním se rovněž nahrazují veškerá dřívější zplnomocnění udělená Společností Zmocněnci stejného či obdobného obsahu.

V Praze, dne 28. ledna 2021

za MND a.s.



Ing. Miroslav Jestřábík
Člen představenstva /
The Member of the Board of Directors

Toto zplnomocnění v plném rozsahu přijímám. /
I accept this Power of Attorney in the full extent.

To avoid any doubts, within this empowering the Attorney is authorized to act separately unless acting together with another person is required explicitly.

For the purpose of this authorization, a contractual or otherwise presumed price or value excluding value added tax, other taxes and levies, expressed in CZK or equivalent in other currency, shall be deemed to be the transaction or contract value.

This authorization is governed by the Czech laws. In the event of any discrepancies between the Czech and English language versions hereof, the Czech version shall prevail.


This Power of Attorney is being granted for a time-limited period and expires [i] on 31st January, 2022, or [ii] on the day of termination of Attorney's employment with the Principal, or [iii] by the change of the Attorney's working position at the Principal; whatever occurs first. By this Power of Attorney all and any previous authorizations with the same or similar object granted by the Principal to the Attorney are replaced.

In Prague, dated 28th January, 2021

On behalf of MND a.s.



Ing. Jiří Ječmen
Člen představenstva /
The Member of the Board of Directors



Ověření – Legalizace

Běžné číslo ověřovací knihy OI: 13 /2021

Ověřuji, že: **Ing. Miroslav Jestřabík**

datum nar. [REDACTED]

bytem: [REDACTED]

jehož totožnost byla prokázána platným úředním
průkazem, tuto listinu přede mnou vlastnoručně
podepsal.-----

V Praze, dne: 28. 1. 2021

Ověření – Legalizace

Běžné číslo ověřovací knihy OI: 43 /2021

Ověřuji, že: **Ing. Jiří Ječmen**

datum nar. [REDACTED]

bytem: [REDACTED]

jehož totožnost byla prokázána platným úředním
průkazem, tuto listinu přede mnou vlastnoručně
podepsal.-----

V Praze, dne: 28. 1. 2021