

Výpočet nájmu k dodatku č. 1 nájemní smlouvy č. 62N18/18

Datum tisku: 18.03.2021

Spočítáno k datu splátky: 1. 10. 2021

Vydané parcely:

Poznámka	Parcela	/	Díl	Skup.	Výměra [m ²]	Datum zahájení nájmu	Datum ukončení nájmu	Počet dní	Nájem [Kč]
Katastr: Kouty u Bojiště									
	285		3	2	3337,00	01.10.2018	30.04.2021	212	1 938,20
část z 0,1644 ha	285		5	2	1338,00	01.10.2018	30.04.2021	212	777,14
část z 0,2815 ha	285		13	2	324,00	01.10.2018	30.04.2021	212	188,19
část z 1,5103 ha	285		16	2	6924,00	01.10.2018	30.04.2021	212	4 021,61
Celkem za katastr					11923,00				6 925,14
Celkem vydané parcely					11923,00				6 925,14

Stávající parcely:

Poznámka	Parcela	/	Díl	Skup.	Výměra [m ²]	Datum zahájení nájmu	Datum ukončení nájmu	Počet dní	Nájem [Kč]
Katastr: Kamenná Lhota									
	590		2	2	514,00	01.10.2018		365	514,00
	590		5	2	90,00	01.10.2018		365	90,00
Celkem za katastr					604,00				604,00
Katastr: Kouty u Bojiště									
	97		2	1	102,00	01.10.2018		365	204,00
	285		3	2	3321,00	01.05.2021		153	1 392,09
	285		5	2	1156,00	01.05.2021		153	484,57
	285		6	2	138,00	01.05.2021		153	57,85
	285		7	2	1062,00	01.10.2018		365	1 062,00
	285		13	2	923,00	01.05.2021		153	386,90
část	285		16	2	9511,00	01.05.2021		153	3 986,80
Celkem za katastr					16213,00				7 574,21
Celkem stávající parcely					16817,00				8 178,21
Celkem									15 103

Příloha nájemní smlouvy č.62N18/18

Variabilní symbol: 6211818 Uzavřeno: 26.09.2018 Roční nájem: **16 919 Kč**
Datum tisku: 18.03.2021 Účinná od: 01.10.2018

Nájemci:

Název	Adresa
BOOMMOTOR s.r.o.	Kamenná Lhota 76, 58292 Kamenná Lhota

Nemovitosti:

Pozn.	Parcela	/	Díl	Skp.	Kult.	Číslo LV	Typ sazby	Cena [Kč]	Výměra [m ²]	%	Inflace	Nájem [Kč]
Katastr: Kamenná Lhota												
	590		2		2	14	10002	m ²	1,00	514	100	514,00
	590		5		2	14	10002	m ²	1,00	90	100	90,00
Celkem za katastr									604			604,00
Katastr: Kouty u Bojiště												
	97		2		1	13	10002	m ²	2,00	102	100	204,00
	285		3		2	14	10002	m ²	1,00	3 321		3 321,00
	285		5		2	14	10002	m ²	1,00	1 156		1 156,00
	285		6		2	14	10002	m ²	1,00	138		138,00
	285		7		2	14	10002	m ²	1,00	1 062	100	1 062,00
	285		13		2	14	10002	m ²	1,00	923		923,00
část	285		16		2	14	10002	m ²	1,00	9 511		9 511,00
Celkem za katastr									16 213			16 315,00
Celkem									16 817			16 919

Vysvětlivky k typu sazby:

ha...za hektar
jdn...za jednotku
pc/ha...průměrná cena za hektar
m²...za m²



5

8

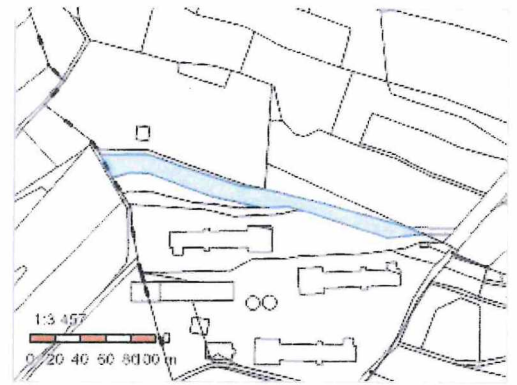


lu' kamenna' dvara - zakres

Scale = 1 : 1000
50 m
-687999 51552, -1096499 60143

Informace o pozemku

Parcelní číslo:	285/3
Obec:	Kouty [548189]
Katastrální území:	Kouty u Bojiště [606944]
Číslo LV:	10002
Výměra [m ²]:	3321
Typ parcely:	Parcela katastru nemovitostí
Mapový list:	
Určení výměry:	Graficky nebo v digitalizované mapě
Způsob využití:	manipulační plocha
Druh pozemku:	ostatní plocha



Vlastníci, jiní oprávnění

Vlastnické právo

Podíl

Česká republika

Prislušnost hospodarit s majetkem státu

Podíl

Státní pozemkový úřad, Husinecká 1024/11a, Žižkov, 13000 Praha 3

Způsob ochrany nemovitosti

Nejsou evidovány žádné způsoby ochrany.

Seznam BPEJ

Parcela nemá evidované BPEJ.

Omezení vlastnického práva

Typ

Věcné břemeno zřízení a provozování vedení

Jiné zápisy

Nejsou evidovány žádné jiné zápisy.

✓ Rizení v rámci kterých byl k nemovitosti zapsán tento údaj

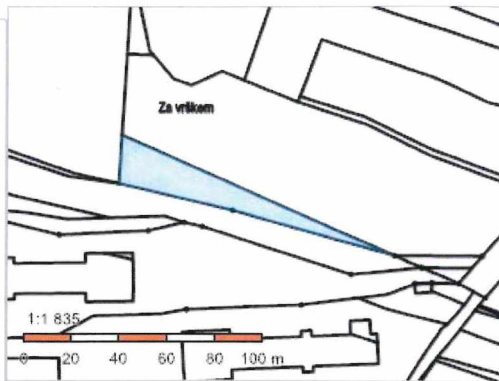
Nemovitost je v územním obvodu, kde státní správu katastru nemovitostí ČR vykonává [Katastrální úřad pro Vysočinu, Katastrální pracoviště Havlíčkův Brod](#)

Zobrazené údaje mají informativní charakter. Platnost dat k 18.03.2021 12:00.



Informace o pozemku

Parcelní číslo:	285/5
Obec:	Kouty [548189]
Katastrální území:	Kouty u Bojiště [606944]
Číslo LV:	10002
Výměra [m ²]:	1156
Typ parcely:	Parcela katastru nemovitostí
Mapový list:	
Určení výměry:	Graficky nebo v digitalizované mapě
Způsob využití:	manipulační plocha
Druh pozemku:	ostatní plocha



Vlastníci, jiní oprávnění

Vlastnické právo	Podíl
Česká republika	
Příslušnost hospodařit s majetkem státu	Podíl
Státní pozemkový úřad, Husinecká 1024/11a, Žižkov, 13000 Praha 3	

Způsob ochrany nemovitosti

Nejsou evidovány žádné způsoby ochrany.

Seznam BPEJ

Parcela nemá evidované BPEJ.

Omezení vlastnického práva

Typ
Věcné břemeno zřizování a provozování vedení

Jiné zápisy

Nejsou evidovány žádné jiné zápisy.

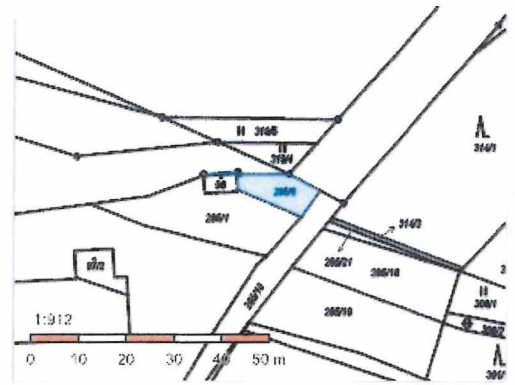
➤ Řízení, v rámci kterých byl k nemovitosti zapsán cenový údaj

Nemovitost je v územním obvodu, kde státní správu katastru nemovitostí ČR vykonává [Katastrální úřad pro Vysočinu, Katastrální pracoviště Havlíčkův Brod](#)

Zobrazené údaje mají informativní charakter. Platnost dat k 18.03.2021 12:00.

Informace o pozemku

Parcelní číslo:	285/6
Obec:	Kouty [548189]
Katastrální území:	Kouty u Bojiště [606944]
Číslo LV:	10002
Výměra [m ²]:	138
Typ parcely:	Parcela katastru nemovitostí
Mapový list:	
Určení výměry:	Graficky nebo v digitalizované mapě
Způsob využití:	manipulační plocha
Druh pozemku:	ostatní plocha



Vlastníci, jiní oprávnění

Vlastnické právo	Podíl
Česká republika	
Prislušenosti hospodařit s majetkem státu	Podíl
Státní pozemkový úřad, Husinecká 1024/11a, Žižkov, 13000 Praha 3	

Způsob ochrany nemovitosti

Nejsou evidovány žádné způsoby ochrany.

Seznam BPEJ

Parcela nemá evidované BPEJ.

Omezení vlastnického práva

Nejsou evidována žádná omezení.

Jiné zápisy

Nejsou evidovány žádné jiné zápisy.

☞ Písemně v rámci kterých byl k nemovitosti zapsán cenzurní úhrady

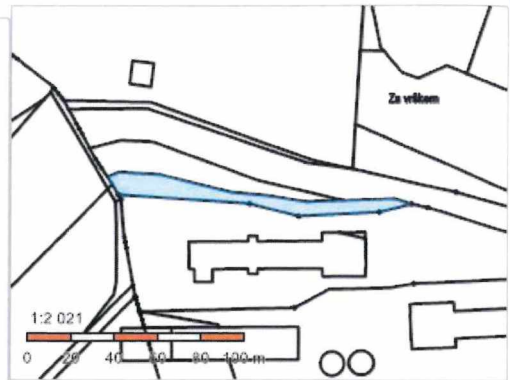
Nemovitost je v územním obvodu, kde státní správu katastru nemovitostí ČR vykonává [Katastrální úřad pro Vysočinu, Katastrální pracoviště Havlíčkův Brod](#)

Zobrazené údaje mají informativní charakter. Platnost dat k 18.03.2021 12:00.



Informace o pozemku

Parcelní číslo:	285/13
Obec:	Kouty [548189]
Katastrální území:	Kouty u Bojiště [606944]
Číslo LV:	10002
Výměra [m ²]:	923
Typ parcely:	Parcela katastru nemovitostí
Mapový list:	
Určení výměry:	Graficky nebo v digitalizované mapě
Způsob využití:	manipulační plocha
Druh pozemku:	ostatní plocha



Vlastníci, jiní oprávnění

Vlastnické právo	Podíl
Česká republika	
Příslušnost hospodařit s majetkem státu	Podíl
Státní pozemkový úřad, Husinecká 1024/11a, Žižkov, 13000 Praha 3	

Způsob ochrany nemovitosti

Nejsou evidovány žádné způsoby ochrany.

Seznam BPEJ

Parcela nemá evidované BPEJ.

Omezení vlastnického práva

Typ
Věcné břemeno zřizování a provozování vedení

Jiné zápisy

Nejsou evidovány žádné jiné zápisy.

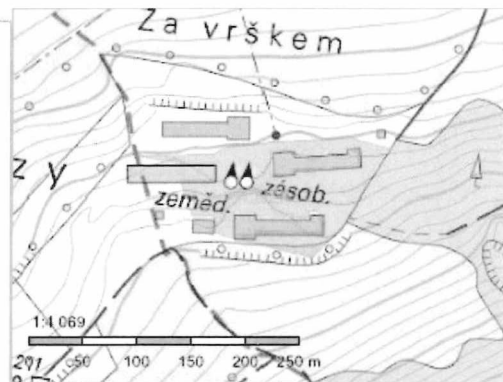
☛ Řízení, v rámci kterých byl k nemovitosti zapsán cenový údaj

Nemovitost je v územním obvodu, kde státní správu katastru nemovitostí ČR vykonává [Katastrální úřad pro Vysočinu, Katastrální pracoviště Havlíčkův Brod](#)

Zobrazené údaje mají informativní charakter. Platnost dat k 18.03.2021 12:00.

Informace o pozemku

Parcelní číslo:	285/16
Obec:	Kouty [548189]
Katastrální území:	Kouty u Bojiště [606944]
Číslo LV:	10002
Výměra [m ²]:	11552
Typ parcely:	Parcela katastru nemovitostí
Mapový list:	
Určení výměry:	Graficky nebo v digitalizované mapě
Způsob využití:	manipulační plocha
Druh pozemku:	ostatní plocha



Vlastníci, jiní oprávnění

Vlastnické právo	Podíl
Česká republika	
Příslušnost hospodařit s majetkem státu	Podíl
Státní pozemkový úřad, Husinecká 1024/11a, Žižkov, 13000 Praha 3	

Způsob ochrany nemovitosti

Nejsou evidovány žádné způsoby ochrany.

Seznam BPEJ

Parcela nemá evidované BPEJ.

Omezení vlastnického práva

Nejsou evidována žádná omezení.

Jiné zápisy

Nejsou evidovány žádné jiné zápisy.

 Řízení, v rámci kterých byl k nemovitosti zapsán cenový údaj

Nemovitost je v územním obvodu, kde státní správu katastru nemovitostí ČR vykonává [Katastrální úřad pro Vysočinu, Katastrální pracoviště Havlíčkův Brod](#)

Zobrazené údaje mají informativní charakter. Platnost dat k 18.03.2021 12:00.

