

PACHTOVNÍ SMLOUVA – POZEMKY V DOBÝVACÍM PROSTORU č. 400450/2021

dle ustanovení § 2332 a násl. zákona č. 89/2012 Sb., občanský zákoník,
ve znění pozdějších předpisů (dále jen „**občanský zákoník**“)

Lesy České republiky, s.p.

se sídlem Přemyslova 1106/19, Nový Hradec Králové, 500 08 Hradec Králové

IČO: 421 96 451

DIČ: CZ42196451

zapsaný v obchodním rejstříku vedeném Krajským soudem v Hradci Králové, oddíl AXII,
vložka 540

zastoupený: Ing. Josefem Vojáčkem, generálním ředitelem

bankovní spojení: Komerční banka, a.s., pobočka Vyšší Brod

číslo účtu: 4321350237/0100

(dále jako „**propachtovatel**“) na straně jedné

a

KAMENOLOMY ČR s.r.o.

se sídlem Polanecká 849, Svinov, 721 00 Ostrava

IČO: 494 52 011

DIČ: CZ49452011

zapsaná v obchodním rejstříku vedeném u Krajského soudu v Ostravě, oddíl C, vložka 24982

zastoupená: Ing. Radmilou Zapletalovou a Ing. Ivanem Brodským, jednatelem

(dále jako „**pachtýř**“) na straně druhé

(propachtovatel a pachtýř dále též společně jako „**smluvní strany**“ a každý jednotlivě jako „**smluvní strana**“)

uzavírají níže uvedeného dne, měsíce a roku tuto Pachtovní smlouvu (dále jen „**smlouva**“):

I.

Předmět pachtu

1. Propachtovatel prohlašuje, že mu svědčí právo hospodařit k uvedeným pozemkům, které jsou ve vlastnictví České republiky, a to:

Číslo pozemku	Druh pozemku	Výměra v m ²	Propachtovávaná výměra v m ²	Katastrální území	LV	Obec
170/17	ostatní plocha	347	347	Černá v Pošumaví	15	Černá v Pošumaví
170/18	ostatní plocha	1 382	1 382	Černá v Pošumaví	15	Černá v Pošumaví
170/20	ostatní plocha	535	535	Černá v Pošumaví	15	Černá v Pošumaví
Celkem:			2 264			

Uvedené pozemky (dále také „**předmětné pozemky**“ nebo „**předmět pachtu**“) jsou zapsané v katastru nemovitostí u Katastrálního úřadu pro Jihočeský kraj, Katastrální pracoviště Český Krumlov, k. ú. Černá v Pošumaví.

2. Propachtovatel se zavazuje přenechat na základě této smlouvy pachtýři předmět pachtu v rozsahu propachtovávané výměry uvedené v odst. 1. tohoto článku smlouvy, tj. 2.264 m², k dočasnému úplatnému užívání a požívání. Oprávnění k dobývacímu prostoru pachtýř doložil na základě Potvrzení Obvodního báňského úřadu v Plzni ze dne 12. 3. 2002, zn.: 344/02/460.1/3/Mer. Toto potvrzení je jako příloha č. 1 nedílnou součástí této smlouvy.
3. Smluvní strany prohlašují, že hranice předmětu pachtu jsou jim spolehlivě známy a nevzbuzují jakýchkoli pochybností. Snímek mapy katastru nemovitostí v měřítku 1 : 500 s přesným zákresem předmětu pachtu je jako příloha č. 2 nedílnou součástí této smlouvy. Dále jsou snímky map katastru nemovitostí v měřítku 1 : 1 250 s přesným zákresem předmětu pachtu jako přílohy č. 3 a 4 nedílnými součástmi této smlouvy. Dále je předmět pachtu graficky znázorněn ve snímku Černá v Pošumaví – katastrální mapa, pozemky Lesů ČR v měřítku 1 : 1 000. Snímek mapy je jako příloha č. 5 nedílnou součástí smlouvy.
4. Pachtýř prohlašuje, že se se stavem předmětu pachtu řádně a dostatečně seznámil a že jej shledává ke dni uzavření této smlouvy způsobilým k ujednanému účelu. Dobývací prostor Černá v Pošumaví, evidenční číslo 7/1037 je stanoven na základě rozhodnutí Jihočeského krajského národního výboru ze dne 2. 4. 1987, č. j.: VÚP/899/87-II/Lu a opravy Obvodního báňského úřadu Plzeň ze dne 22. 8. 1994, zn.: 1769/94. Rozhodnutí a oprava jsou jako přílohy č. 6 a 7 nedílnými přílohami této smlouvy. Hranice dobývacího prostoru je graficky znázorněna ve snímku Černá v Pošumaví – katastrální mapa, pozemek p. č. 170/18 v měřítku 1 : 1 000. Snímek mapy tvoří nedílnou přílohu č. 5 k této Smlouvě.
5. Z pachtu je vyňato právo výkonu myslivosti a rybářské právo.
6. Smluvní strany ujednaly, že předmětem pachtu dle této smlouvy nejsou trvalé porosty nacházející se na předmětu pachtu.

7. Právo pachtu dle této smlouvy nezakládá pachtýři jakákoli práva k trvalým porostům nacházejícím se na předmětu pachtu. Pachtýř je povinen upozornit propachtovatele zejména na kalamitu, škodu na porostech apod.

II.

Účel pachtu

1. Pachtýř se zavazuje předmět pachtu uvedený v článku I. odst. 1. této smlouvy užívat a požívat výlučně k podnikatelským účelům, a to k hornické činnosti podle ustanovení § 2 zákona č. 61/1988 Sb., o hornické činnosti, výbušninách a o státní báňské správě, ve znění pozdějších předpisů (dále jen „zákon o hornické činnosti“), a k činnostem s danou těžbou souvisejícím, a to na základě protokolu a rozhodnutí Obvodního báňského úřadu v Plzni ze dne 29. 12. 1987, rozhodnutí Obvodního báňského úřadu v Příbrami ze dne 3. 7. 2006, zn.: 1745/2006/07/10 a ohlášení změny organizace KAMENOLOMY ČR s.r.o. ze dne 17. 8. 2005 s povolením Obvodního báňského úřadu Příbram a k činnostem s danou těžbou souvisejícím. Výše uvedená rozhodnutí a ohlášení jsou jako přílohy č. 8, 9 a 10 nedílnými součástmi této smlouvy.
2. Předmětem podnikání pachtýře je mimo jiné hornická činnost v rozsahu ustanovení § 2 a činnosti prováděné hornickým způsobem v rozsahu ustanovení § 3 zákona o hornické činnosti, a to na základě Oprávnění k hornické činnosti a činnosti prováděné hornickým způsobem vydané Obvodním báňským úřadem pro území krajů Moravskoslezského a Olomouckého ze dne 28. 12. 2020, č. j.: SBS 48305/2020/OBÚ-05/3, právní moc ke dni 19. 1. 2021. Oprávnění k hornické činnosti je jako příloha č. 11 nedílnou součástí této smlouvy.
3. Veškeré věci, záležitosti či jednání související s využitím předmětu pachtu za sjednaným účelem je povinen obstarat pachtýř, a to na svůj náklad a v mezích stanovených touto smlouvou.

III.

Pachtovné

1. Pachtovné za předmět pachtu bylo sjednáno vzájemnou dohodou. Obě smluvní strany se dohodly na roční výši pachtovného, a to:
 - a) **aktivní plochy (přímo využívané plochy k těžbě surovin)**
jsou to plochy s aktivními těžebními řezy (území přímo zasažené dobýváním ložiska nerostů) a souvisejícími manipulačními prostory s hornickou činností, skryté plochy, aktivní skládky vytěžených a upravených nerostů, veškeré komunikace využívané přímo pro hornickou činnost, plochy s technologickým zařízením a plochy s provozními objekty,
cena pro tento způsob využití činí: za 1 m² a rok plochy **304 m²**,

b) neaktivní plochy (nepřímo využívané plochy k těžbě surovin)

jsou to plochy odlesněné, ochranné valy, deponie skrývek, neaktivní skládky dřívě vytěžených a upravených nerostů, rekultivované plochy, u lesnické rekultivace to jsou plochy, které nedosáhly stavu zajištění lesního porostu v souladu s § 2 odst. 6. vyhlášky č. 139/2004 Sb., kterou se stanoví podrobnosti o přenosu semen a sazenic lesních dřevin, o evidenci o původu reprodukčního materiálu a podrobnosti o obnově lesních porostů a o zalesňování pozemků prohlášených za pozemky určené k plnění funkcí lesa, a nebyly písemným protokolem předány zpět pronajímateli k užívání,

cena pro tento způsob využití činí: ██████████²/rok za 1 m² a rok plochy 1.960 m²,

c) plochy zastavené těžby

(neprobíhá zde žádná těžební činnost, plochy nebyly protokolárně předány zpět pronajímateli),

jsou plochy s přerušenu nebo zastavenou těžební činností na základě rozhodnutí místně příslušného obvodního báňského úřadu dle zákona č. 61/1988 Sb., ve znění pozdějších předpisů, na pronajímaných plochách není prováděna žádná těžební činnost, kromě činnosti související se zajišťovacími a likvidačními pracemi dle plánu zajištění a likvidace schváleného odpovědnými orgány státní správy,

cena pro tento způsob využití činí: ██████████²/rok za 1 m².

Výměry ploch dle skutečného způsobu využití jsou obsaženy v Soupisu propachtovaných pozemků ke Smlouvě o pachtu - pozemky v dobývacím prostoru č. 400450/2021 - rozlišení ploch ke dni protokolárního převzetí. Soupis je jako příloha č. 12 nedílnou součástí této smlouvy.

Grafické znázornění předmětu pachtu dle způsobu využití je provedeno ve snímku Černá v Pošumaví – katastrální mapa, pozemky Lesů ČR v měřítku 1 : 1 000. Snímek mapy je jako příloha č. 5 nedílnou součástí smlouvy.

Celkové roční pachtovné za předmět pachtu uvedený v čl. I. odst. 1. této smlouvy činí ██████████, za předpokladu, že v průběhu daného roku nedojde ke změně skutečného způsobu využití předmětu pachtu. Pokud dojde v průběhu kalendářního roku ke změně způsobu využití předmětu pachtu, bude výše pachtovného upravena tak, aby odpovídala skutečnému způsobu využití předmětu pachtu v daném roce.

K takto ujednanému pachtovnému bude připočtena DPH ve výši dle příslušných právních předpisů.

- Propachtovatel bude pachtovné fakturovat jedenkrát pololetně, a to vždy k 30. 6. a k 15. 11. běžného roku a toto datum je zároveň datem uskutečnění zdanitelného plnění. Lhůta splatnosti faktury činí 30 kalendářních dnů ode dne jejího vystavení. Dnem úhrady

se rozumí den připsání fakturované částky v její plné výši ve prospěch účtu propachtovatele. Úhrada pachtovného bude prováděna ve prospěch účtu organizační jednotky propachtovatele uvedeného v záhlaví této smlouvy. V případě vzniku či ukončení pachtovního vztahu založeného touto smlouvou v průběhu roku bude výše celkového ročního pachtovného poměrně upravena.

3. Faktura je řádně vystavena, pokud splňuje veškeré náležitosti daňového a účetního dokladu podle příslušných právních předpisů a další náležitosti dle této smlouvy, pokud byly smluvními stranami ujednány. V případě, že faktura nebyla vystavena řádně, je smluvní strana, které je faktura určena, oprávněna fakturu vrátit, a to ve lhůtě 5 pracovních dnů ode dne jejího doručení s uvedením chybných či chybějících náležitostí. Pokud bude faktura v uvedené lhůtě vrácena oprávněně, je smluvní strana, které byla faktura vrácena, povinna řádně vystavit a doručit bezvadnou (opravenou či doplněnou) fakturu, a to ve lhůtě 5 pracovních dnů ode dne jejího vrácení. Nová lhůta splatnosti počíná běžet ode dne vystavení bezvadné (tj. opravené či doplněné) faktury.
4. Pachtýř bere na vědomí, že propachtovatel se rozhodl na vztah založený touto smlouvou, tj. pacht pozemku, uplatnit daň z přidané hodnoty, a to ve smyslu zákona č. 235/2004 Sb., o dani z přidané hodnoty, ve znění pozdějších předpisů.
5. Pachtýř se zavazuje, že předloží Lesní správě Vyšší Brod, jako organizační jednotce propachtovatele, vždy do 31. 1. běžného kalendářního roku, ke kontrole tabulku ploch dle způsobu využití předmětu pachtu k 1. 1. běžného kalendářního roku, a to formou aktualizované tabulky výpočtu výměr ploch předmětných pozemků dotčených hornickou činností na dané období odsouhlasené odpovědným zástupcem pachtýře společně se zákresem ročního posunu těžebních hran a zákresem ploch dle způsobu využití.
6. Výměry ploch skutečného využití dle jednotlivých předmětných pozemků za příslušný kalendářní rok budou zakresleny oprávněnou osobou pachtýře do mapy (včetně souřadnic) na základě grafické dokumentace vedené pachtýřem dle vyhlášky Českého báňského úřadu č. 435/1992 Sb., o důlně měřičské dokumentaci při hornické činnosti a některých činnostech prováděných hornickým způsobem, ve znění pozdějších předpisů, která bude potvrzena odpovědnou osobou pachtýře, a na jejím základě bude po písemném odsouhlasení Lesní správou Vyšší Brod, jako organizační jednotkou propachtovatele, proveden celkový propočet pachtovného za běžný kalendářní rok.
7. Odsouhlasená aktualizovaná tabulka vedoucím organizační jednotky propachtovatele s uvedením výměry skutečného způsobu využití předmětu pachtu se stane podkladem pro vystavení faktury organizační jednotkou propachtovatele, Lesní správou Vyšší Brod, za pachtovné v daném kalendářním roce. Zároveň bude aktualizovaná tabulka, potvrzená oběma smluvními stranami, přílohou vystavené faktury. Aktualizace skutečného způsobu využití předmětu pachtu, provedené na základě výše uvedeného, bude zároveň považována za stanovení skutečného způsobu využití předmětných pozemků k 1. 1. běžného kalendářního roku jako podklad fakturace pachtovného za běžný kalendářní rok.
8. V případě, že pachtýř ve stanoveném termínu, tj. do 31. 1. běžného kalendářního roku nedoloží „Tabulku a mapu pro daný rok“ dle způsobu využití předmětu pachtu k 1. 1. běžného kalendářního roku, bude propachtovatelem fakturováno pachtovné za předmět

- pachtu v celé propachtované výměře za cenu jako aktivní plochy dle odst. 1 písm. a) tohoto článku smlouvy.
9. V případě, že dojde po dobu platnosti této smlouvy o pachtu ke změnám způsobu využití, k dohodě smluvních stran o změně ceny pachtu, změně celkové výměry propachtovaných ploch pozemkových parcel nebo jiné změně mající vliv na sjednané podmínky v této smlouvě o pachtu, budou tyto změny řešeny písemným dodatkem k této smlouvě.
 10. V případě zastavení či přerušení hornické činnosti je pachtýř povinen tuto skutečnost neprodleně písemně nahlásit Lesní správě Vyšší Brod, jako organizační složce propachtovatele. Nahlášení provede pachtýř v obou případech písemnou formou, jejíž přílohou bude ohlášení přerušení nebo zahájení hornické činnosti s podacím razítkem příslušného obvodního báňského úřadu stvrzujícím přijetí tohoto ohlášení. Po dobu přerušené hornické činnosti bude pachtovné v rozsahu celého předmětu pachtu fakturováno s použitím sazby pro plochy zastavené těžby.
 11. Pachtovné bude na každé další roky valorizováno vždy k 1. 1. aktuálního kalendářního roku podle skutečně dosažené míry inflace vyjádřené přírůstkem průměrného indexu spotřebitelských cen za 12 posledních měsíců předchozího kalendářního roku zveřejněného Českým statistickým úřadem. Pachtovné bude automaticky upravováno bez písemného oznámení pachtýři. K prvnímu zvýšení pachtovného o inflaci takto dojde s účinností **od 1. 1. 2022.**

IV.

Práva a povinnosti smluvních stran

1. Pachtýř je povinen užívat a požívat předmět pachtu v souladu s ujednáními této smlouvy a v souladu s účinnými právními předpisy a rozhodnutími orgánů veřejné moci.
2. Pachtýř se zavazuje platit propachtovateli pachtovné v souladu s touto smlouvou, zejména řádně a včas.
3. Pachtýř se zavazuje na svůj náklad řádně udržovat předměty a zařízení nacházející se na předmětu pachtu, jedná-li se o běžné záležitosti spojené s jeho užíváním a požíváním.
4. Pachtýř se zavazuje neprovádět žádné úpravy předmětu pachtu či na předmětu pachtu bez předchozího písemného souhlasu propachtovatele, vyjma úprav prováděných v rámci hornické činnosti.
5. Pachtýř je povinen umožnit propachtovateli vstup na předmět pachtu za účelem zjištění jeho stavu a kontroly jeho užívání pachtýřem v souladu s touto smlouvou.
6. Pachtýř je povinen na předmětu pachtu umožnit propachtovateli výkon činností souvisejících s hospodařením v lese dle zákona č. 289/1995 Sb., o lesích a o změně a doplnění některých zákonů (lesní zákon), ve znění pozdějších předpisů, a platného lesního hospodářského plánu, nebude-li příslušným rozhodnutím orgánů veřejné moci rozhodnuto jinak. Pachtýři se zakazuje jakékoli kácení trvalých porostů bez předchozího písemného souhlasu propachtovatele.
7. Pachtýř není oprávněn umístit na předmětu pachtu jakékoli stavby bez předchozího písemného souhlasu propachtovatele.

8. Propachtovatel je oprávněn kontrolovat, jak pachtýř plní povinnosti, které pro něj vyplývají z této smlouvy.
9. Rozhodne-li příslušný orgán veřejné moci pravomocným rozhodnutím o uložení pokuty propachtovateli v souvislosti s porušením zákonných povinností, k němuž došlo konáním nebo opomenutím pachtýře, je pachtýř povinen zaplatit propachtovateli částku ve výši uložené pokuty včetně případných dalších nákladů propachtovatele s tímto spojených, zejména pak nákladů řízení, a to vše do 5 pracovních dnů od doručení písemné výzvy propachtovatele k úhradě.
10. Pachtýř není oprávněn přenechat předmět pachtu nebo jeho část do užívání třetí osobě bez předchozího písemného souhlasu propachtovatele.
11. Pachtýř se zavazuje na vlastní náklady odstranit újmu, která na předmětu pachtu jeho činností nebo činnostmi třetích osob vznikne, a to nejpozději ve lhůtě 30 kalendářních dnů od doručení písemné výzvy propachtovatele k odstranění újmy.
12. Pachtýř se zavazuje neuskładňovat a nelikvidovat odpady vzniklé jeho činností nebo činnostmi třetích osob na předmětu pachtu. Za odvoz odpadu z předmětu pachtu a jeho následnou likvidaci odpovídá výlučně pachtýř. Odvoz a likvidaci provede pachtýř na vlastní náklady nejpozději do 7 kalendářních dnů od zjištění závadného stavu.
13. Pachtýř se zavazuje, že zabezpečí výkon hornické činnosti, činnosti prováděné hornickým způsobem a činností souvisejících tak, aby nedocházelo k újmě na okolních lesních porostech nacházejících se na pozemcích, které nejsou součástí předmětu pachtu, a dále rovněž tak, aby nebyly dotčeny zájmy ochrany přírody.
14. Pachtýř nese plnou odpovědnost za veškerou újmu, která jím prováděnou činností nebo porušením jeho povinností založené touto smlouvou či právním předpisem vznikne propachtovateli či třetím osobám, a to i v případě, že by taková újma vznikla v důsledku činnosti pachtýřem pověřených právnických či fyzických osob v souvislosti s prováděnou činností.
15. Smluvní strany ujednaly, že zápis práva pachtu dle této smlouvy do veřejného seznamu se vylučuje.
16. Pachtýř se zavazuje nevydávat stanoviska či vyjádření třetím osobám k dotčení či omezení ve využívání předmětu pachtu nebo jeho části.
17. Propachtovatel považuje cenová ujednání obsažená v této smlouvě za důvěrné informace, které jsou součástí obchodního tajemství, což pachtýř tímto bere na vědomí. Pachtýř se ve vztahu k cenovým ujednáním zavazuje zejména:
 - a) zachovávat mlčenlivost ve vztahu ke třetím osobám, zajistit náležitě ochranu takových údajů, a to včetně ochrany před jejich zneužitím,
 - b) nepředat či nesdělit údaje třetím osobám ani vlastním zaměstnancům a zástupcům, s výjimkou těch, kteří s nimi musí být seznámeni, pouze však v rozsahu nezbytně nutném za účelem řádného splnění závazků z této smlouvy,
 - c) zajistit, aby údaje nebyly zpřístupněny třetím osobám,
 - d) užít údajů pouze za účelem řádného plnění této smlouvy,a to vše s výjimkou poskytnutí údajů osobám vázaných mlčenlivostí vyplývající z právního předpisu, zejména účetním, daňovým či právním poradcům, jejichž je klientem, a dále

v případech, kdy tak stanoví právní předpis (např. povinnost součinnosti s orgány veřejné moci).

V.

Sankční ujednání

1. Pro případ prodlení s úhradou pachtovného se pachtýř zavazuje zaplatit propachtovateli smluvní pokutu ve výši 0,05 % z dlužné částky za každý i započatý den prodlení.
2. Pro případ porušení kterékoli z povinností uvedených v článku IV. odst. 17. této smlouvy se pachtýř zavazuje zaplatit propachtovateli smluvní pokutu ve výši [REDAKCE] za každý jednotlivý případ porušení povinnosti.
3. Pro případ porušení kterékoli z povinností uvedených v článku IV. této smlouvy, s výjimkou případů uvedených v odst. 1. a odst. 2. tohoto článku smlouvy, se pachtýř zavazuje zaplatit propachtovateli smluvní pokutu ve výši 10 % aktuálního ročního pachtovného, nejméně však [REDAKCE] a to za každý jednotlivý případ porušení.
4. Vznikem povinnosti pachtýře zaplatit propachtovateli smluvní pokutu ani jejím zaplacením není dotčeno ani jinak omezeno právo propachtovatele na náhradu škody vzniklé porušením povinnosti, jejíž splnění je smluvní pokutou zajištěno, a to v plném rozsahu.
5. Smluvní pokuta je splatná nejpozději do 15 dnů ode dne jejího uplatnění.

VI.

Trvání pachtu

1. Propachtovatel touto smlouvou přenechává pachtýři a pachtýř od propachtovatele přebírá do dočasného úplatného užívání a požívání předmět pachtu uvedený v čl. I. odst. 1. této smlouvy o celkové výměře 2.264 m², a to na dobu určitou od účinnosti této smlouvy **do 31. 12. 2025**.
2. Smluvní strany mohou v posledních 6 měsících trvání pachtu ujednat jeho prodloužení, maximálně však o 5 let, opakovaně až na dobu předpokládaného výkonu hornické činnosti nebo činnosti prováděné hornickým způsobem včetně následné sanace a rekultivace pozemku.
3. Pacht dle této smlouvy skončí:
 - a) uplynutím doby, na níž byl sjednán,
 - b) písemnou dohodou smluvních stran,
 - c) písemnou výpovědí dle odst. 4. či odst. 5. tohoto článku smlouvy; výpovědní doba v takovém případě činí 3 měsíce a počíná běžet prvního dne kalendářního měsíce následujícího po měsíci, v němž byla výpověď doručena druhé smluvní straně.
4. Před uplynutím sjednané doby trvání pachtu lze tento skončit písemnou výpovědí ze strany propachtovatele v případě, že:
 - a) pachtýř je v prodlení s úhradou pachtovného o dobu delší než 30 kalendářních dnů, a to i přes písemné upozornění propachtovatele,
 - b) pachtýř užívá předmět pachtu v rozporu s touto smlouvou, a to i přes písemnou výzvu propachtovatele k odstranění závadného stavu a zjednání nápravy,

- c) pachtýř přenechal předmět pachtu nebo jeho část do užívání jinému bez předchozího písemného souhlasu propachtovatele,
 - d) pachtýř porušil jakoukoli ze svých povinností vyplývajících z této smlouvy a nezjednal nápravu, a to i přes předchozí písemné upozornění propachtovatele,
 - e) pachtýř na předmětu pachtu umístil jakékoli stavby bez předchozího písemného souhlasu propachtovatele,
 - f) pachtýř ztratil oprávnění k provozování činnosti, pro kterou si předmět pachtu propachtoval,
 - g) předmět pachtu přestal být využitelný pro sjednaný účel pachtu.
5. Před uplynutím sjednané doby trvání pachtu lze tento skončit písemnou výpovědí ze strany pachtýře v případě, že:
- a) pachtýř ztratil oprávnění k provozování činnosti, pro kterou si předmět pachtu propachtoval,
 - b) propachtovatel porušil své povinnosti vůči pachtýři vyplývajících z této smlouvy, a to i přes písemné upozornění pachtýře,
 - c) předmět pachtu přestal být využitelný pro sjednaný účel pachtu.
6. Ke dni skončení pachtu je pachtýř povinen odevzdat propachtovateli předmět pachtu ve stavu odpovídajícímu způsobu využití pro účely dle čl. II. této smlouvy a po sanaci a rekultivaci pozemku provedené na náklady pachtýře v souladu s příslušným rozhodnutím orgánu veřejné moci. Toto ujednání se netýká porostů, které se na předmětných pozemcích nachází. O předání a převzetí předmětu pachtu bude sepsán písemný protokol opatřený datem a podpisy oprávněných zástupců smluvních stran.

VII.

Criminal Compliance doložka

1. Smluvní strany níže svým podpisem stvrzují, že v průběhu vyjednávání o této smlouvě vždy jednaly a postupovaly čestně a transparentně a současně se zavazují, že takto budou jednat i při plnění této smlouvy a veškerých činnostech s ní souvisejících.
2. Smluvní strany se dále zavazují vždy jednat tak a přijmout taková opatření, aby nedošlo ke vzniku důvodného podezření na spáchání trestného činu či k samotnému jeho spáchání (včetně formy úcastenství), v důsledku tedy jednat tak, aby kterékoli ze smluvních stran nemohla být přičtena odpovědnost podle zákona č. 418/2011 Sb., o trestní odpovědnosti právnických osob a řízení proti nim, ve znění pozdějších předpisů, nebo nevznikla trestní odpovědnost fyzických osob (včetně zaměstnanců) podle zákona č. 40/2009 Sb., trestní zákoník, ve znění pozdějších předpisů, případně aby nebylo zahájeno trestní stíhání proti jakémukoli ze smluvních stran včetně jejich zaměstnanců podle platných a účinných právních předpisů.
3. Propachtovatel za tímto účelem vytvořil tzv. Criminal Compliance Program Lesů České republiky, s.p. (viz www.lesycr.cz), a v jeho rámci přijal závazek vymezovat se proti jakémukoli protiprávnímu a neetickému jednání a nastavil postupy k prevenci a odhalování takového jednání.


VIII.**Závěrečná ujednání**

1. Pokud není v této smlouvě ujednáno jinak, řídí se vztahy mezi smluvními stranami právním řádem České republiky, zejména občanským zákoníkem a právními předpisy souvisejícími.
2. Tuto smlouvu lze měnit či doplňovat pouze formou písemných dodatků podepsaných oběma smluvními stranami.
3. Pro platnost této smlouvy je v souladu se Statutem propachtovatele, zákonem č. 77/1997 Sb., o státním podniku, ve znění pozdějších předpisů (dále jen „zákon o státním podniku“), zákonem č. 289/1995 Sb., o lesích a o změně a doplnění některých zákonů (lesní zákon), ve znění pozdějších předpisů (dále jen „zákon o lesích“), nutný souhlas Ministerstva zemědělství České republiky jako zakladatele propachtovatele (dále jen „zakladatel“), a to ve smyslu ustanovení § 17 odst. 2 zákona o státním podniku.
4. Zakladatel udělil propachtovateli dle zákona o státním podniku předchozí souhlas k nakládání s určeným majetkem prostřednictvím Statutu propachtovatele ze dne 1. 9. 2017, č. j. 47675/2017-MZE-13221, bod 6.5.3. Statutu.
5. Tato smlouva nabývá platnosti dnem jejího podpisu oběma smluvními stranami. Tato smlouva podléhá povinnosti uveřejnění dle zákona č. 340/2015 Sb., o zvláštních podmínkách účinnosti některých smluv, uveřejňování těchto smluv a o registru smluv (zákon o registru smluv), ve znění pozdějších předpisů, a účinnosti tak nabývá nejdříve dnem jejího uveřejnění v souladu se zmíněným zákonem; smluvní strany vyjadřují svůj souhlas s uveřejněním celého znění smlouvy včetně metadat, a to v rozsahu a způsobem stanoveným zákonem s tím, že nejpozději tato smlouva nabývá účinnosti dnem **protokolárního převzetí části předmětu pachtu, tj. pozemků p. č. 170/17 o výměře 347 m² a p. č. 170/20 o výměře 535 m², vše v k. ú. Černá v Pošumaví a obci Černá v Pošumaví.**
6. Tato smlouva je vyhotovena v počtu čtyř stejnopisů, z nichž po dvou vyhotoveních obdrží každá ze smluvních stran.
7. Smluvní strany prohlašují, že si tuto smlouvu před jejím podpisem přečetly, jejímu obsahu rozumí a bez výhrad s ním souhlasí. Smlouva je vyjádřením jejich pravé, skutečné, svobodné a vážné vůle, na důkaz čehož níže připojují, prosty omylu, své vlastnoruční podpisy.
8. Smluvní strany se dohodly, že tato smlouva ke dni své účinnosti v plném rozsahu nahrazuje Smlouvu o pachtu – pozemky v dobývacím prostoru č. 400450/2019 ze dne 2. 5. 2019.
9. Nedílnou součástí této smlouvy jsou tyto přílohy:
 - Příloha č. 1: Potvrzení Obvodního báňského úřadu v Plzni, zn.: 344/02/460.1/3/Mer o změně v evidenci dobývacího prostoru Černá v Pošumaví ze dne 12. 3. 2002
 - Příloha č. 2: Snímek katastrální mapy v měřítku 1 : 500 s grafickým znázorněním předmětu pachtu
 - Příloha č. 3: Snímek katastrální mapy v měřítku 1 : 1 250 s grafickým znázorněním předmětu pachtu


- Příloha č. 4: Snímek katastrální mapy v měřítku 1 : 1 250 s grafickým znázorněním předmětu pachtu
- Příloha č. 5: Snímek Černá v Pošumaví – katastrální mapa, pozemky Lesů ČR v měřítku 1 : 1 000
- Příloha č. 6: Rozhodnutí Jihočeského krajského národního výboru, č. j.: VÚP/899/87-II/Lu o stanovení dobývacího prostoru ze dne 2. 4. 1987
- Příloha č. 7: Oprava Obvodního báňského úřadu Plzeň, zn.: 1769/94 o opravě názvu dobývacího prostoru ze dne 22. 8. 1994
- Příloha č. 8: Protokol a rozhodnutí Obvodního báňského úřadu v Plzni o povolení hornické činnosti – otvírky, přípravy a dobývání lomu Bližná ze dne 29. 12. 1987
- Příloha č. 9: Rozhodnutí Obvodního báňského úřadu v Příbrami, zn.: 1745/2006/07/10 o povolení změny plánu otvírky, přípravy a dobývání v dobývacím prostoru Černá v Pošumaví ze dne 3. 7. 2006
- Příloha č. 10: Ohlášení změny organizace KAMENOLOMY ČR s.r.o. s povolením Obvodního báňského úřadu Příbram ze dne 17. 8. 2005
- Příloha č. 11: Oprávnění Obvodního báňského úřadu pro území krajů Moravskoslezského a Olomouckého, č. j.: SBS 48305/2020/OBÚ-05/3 ze dne 28. 12. 2020
- Příloha č. 12: Soupisu propachtovaných pozemků ke Smlouvě o pachtu - pozemky v dobývacím prostoru č. 400450/2021 - rozlišení ploch ke dni protokolárního převzetí

V Hradci Králové, dne 16 -03- 2021V Ostravě, dne 30. 3. 2021


Propachtovatel:



Ing. Josef Vojáček
generální ředitel
Lesy České republiky, s.p.




Pachtýř:



Ing. Radmila Zapletalová
jednatelka
KAMENOLOMY ČR s.r.o.



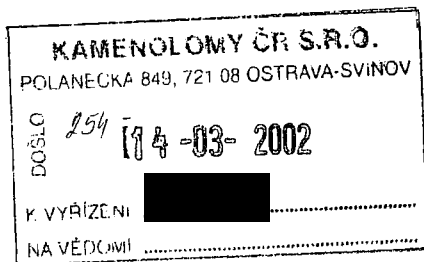
Ing. Ivan Brodský
jednatel
KAMENOLOMY ČR s.r.o.





OBVODNÍ BĀŇSKÝ ŰŘAD V PLZNI

HŘÍMALÉHO 11, 301 00 PLZEŇ



Kamenolomy ČR s.r.o.
Polanecká 849
721 08 Ostrava - Svinov

Váš dopis značkv / ze dne
15.1.2002

Naše značka
344/02/460.1/3/Mer

Vyřizuje / linka

V Plzni
12.3.2002

Věc :

Potvrzení o změně v evidenci dobývacího prostoru Černá v Pošumaví

Obvodní báňský úřad v Plzni, na základě žádosti organizace Kamenolomy ČR s.r.o. se sídlem Ostrava – Svinov, Polanecká č.p. 849, PSČ 721 08, IČO 49452011 ze dne 15.1.2002 doložené „Usnesením Krajského soudu v Brně“ z 12.12.2001 o změně obchodního jména a sídla společnosti GOS – Granit Ořechov s.r.o. se sídlem Ořechov, č.p. 77, PSČ 594 52 což bylo vymazáno a nově zapsána obchodní firma Kamenolomy ČR s.r.o., se sídlem Ostrava – Svinov, Polanecká č.p. 849, PSČ 721 08 (dále jen Usnesení) a dále doložené „Oprávněním k hornické činnosti a k činnosti prováděné hornickým způsobem“ vydaným OBÚ Brno pod č.j. 08-0435/2002-415.2, poř. č. 1099 (dále jen Oprávnění), provedl změnu v evidenci dobývacích prostorů. Při provedení této změny zdejší úřad konstatoval, že u organizace nedošlo k změně její právní subjektivity, ale bylo dle výše citovaného Usnesení změněno pouze její obchodní jméno a sídlo. Nové skutečnosti respektuje i nové Oprávnění organizace vydané OBÚ v Brně.

Ve smyslu provedené změny v evidenci dobývacích prostorů Obvodní báňský úřad v Plzni vydává:

„Potvrzení o změně v evidenci dobývacího prostoru Černá v Pošumaví“

Dobývací prostor Černá v Pošumaví, díl 7 folio 1037 je na zdejším úřadě evidován na organizaci:
Kamenolomy ČR s.r.o.

Se sídlem Ostrava – Svinov, Polanecká č.p. 849, PSČ 721 08
IČO 49452011

Na vědomí:

1. ČBÚ v Praze, Kozí 4, 110 01 Praha 1

předseda úřadu /



170/9



170/60



170/18


170/52

170/51



170/50

1:500



0 5 10 15 20

170/20

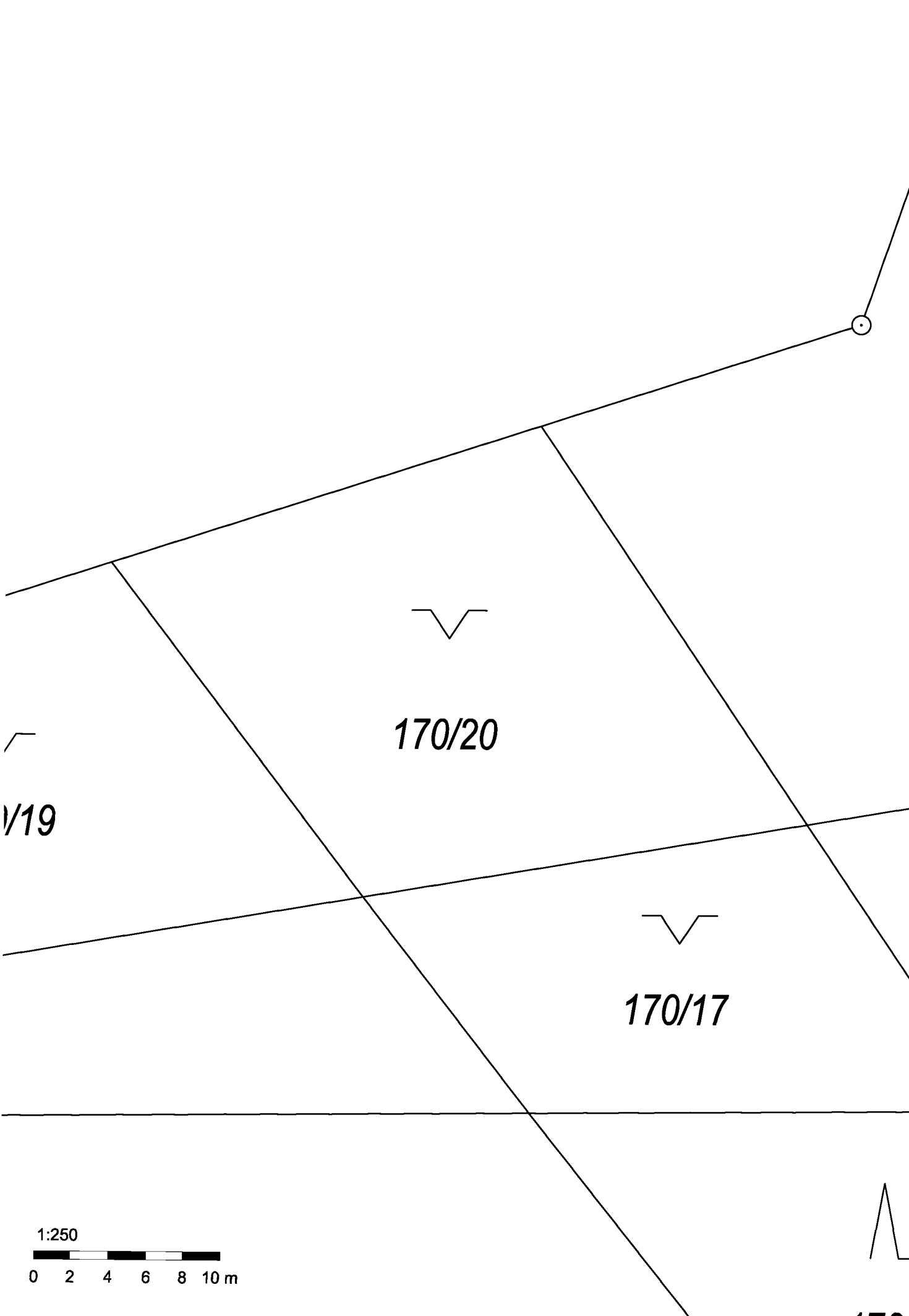
170/17

170/53

1:250

0 2 4 6 8 10 m

2

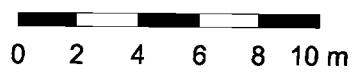


170/19

170/20

170/17

1:250



Ústřední hospodářský orgán: Jihočeský krajský národní výbor

R o z h o d n u t í

Jihočeský KNV jakožto ústřední hospodářský orgán

pověřený rozhodnutím ze dne 2. 4. 1987, zn. VÚP/899/87-II/Lu
k návrhu těžebního podniku Silnice n.p., Č. Budějovice

ze dne 23. 2. 1987, zn. II/4402/87 a na základě vyřazení
místního komisionálního projednání ze dne 26. 3. 1987

stanoví ve smyslu § 21 odst. 2 zákona č. 41/1957 Sb. v dohodě s Českým
báňským úřadem v Praze těžebnímu podniku

tento dobývací prostor:

* Opraveno mech. OBSL. Pkz. č. 1709/94 ze dne 22.8.94

1. Název dobývacího prostoru: *Bližná ČERNA V POŠUMAVI

Plošný rozsah: 94 485 m²

Hranice dobývacího prostoru na povrchu jsou tvořeny stranami
nepřavidelného 13 úhelníka s vrcholy určenými sou-
řadnicemi udanými v plané jednotné trigonometrické síti

katastrální:

Vrchol	X	Souřadnice	Y
1	1.189 409,64		786.238,85
11	1.189 354,00		786.242,70
12	1.189 366,50		786.178,51
13	1.189 390,50		785.865,40
14	1.189 429,50		785 667,50
15	1.189 441,00		785 648,20
16	1.189 486,70		785 626,20
17	1.189 553,20		785 698,00
18	1.189 492,50		785 762,50
19	1.189 521,80		785 844,20
9	1.189 578,56		786 004,97
10	1.189 634,00		786 107,00
2	1.189 539,20		786 187,60

Prostorové hranice dobývacího prostoru pod povrchem jsou určeny svislými rovinami vedenými povrchovými hranicemi. Dobývací prostor se rozkládá na katastrálním území obce: **Černá v Pošumaví**..... okres: **Český Krumlov**..... kraj: **Jihočeský**.....

2. Dobývací prostor se stanoví pro dobývání: **biotitické ruly**
 V dobývacím prostoru nebyla zjištěna průmyslově dobývatelná ložiska **jiného nerostu**.....
 Zásoby **916 000 m³**..... zahrnutí do dobývacího prostoru

3. Omezení dobývání nebo zvláštní technické podmínky pro jeho provádění v místech uvedených v § 5 odst. 4/ vzhl.č.270/97 t.j. :

- a) Těžba bude prováděna dle plánu OPD schváleného OBÚ Plzeň. Při provádění trhacích prací pak dodržován předepsaný technologický postup.
- b) V době rekreační sezony (od 15. 6. do 15. 9.) nebudou prováděny trhací práce velkého rozsahu /primární clonové odstřely/. V době rekreační sezony ^{bude} upravena doba sekundárních odstřelů tak, aby byla okolní rekreační oblast co nejméně negativně ovlivněna.
- c) Pásmo hygienické ochrany v šíři 500 m od hranic dob. prostoru sleduje na sev. straně oplocení areálu St. statků OZ Frymburk a pokračuje JZ po polní cestě až ke státní silnici Černá v Pošumaví - Dolní Vltavice a na kotu v lokalitě Rozbouda a navazuje na oplocení St. statků.
 Pásmo hygienické ochrany zajistí územní pořádek a dodržení kvality životního prostředí na jeho hranici. Hranice PHO jsou zakresleny v mapové dokumentaci 1 : 5 000, jež je součástí návrhu DP Bližná.

- d) Ve vzdálenosti 500 m od okraje dobývacího prostoru u komunikací a cest budou umístěny výstražné tabule s nápisem "Zákaz vjezdu radiových, radioreleových a radiolokačních prostředků".
- e) Budou-li při těžbě v lomu zastiženy grafitové polohy, oznámí tuto skutečnost těžitel neprodleně n. p. Příbram - záv. Netolice, aby průběh těchto grafitových poloh mohl být zdokumentován.

O d ů v o d n ě n í

Toto rozhodnutí o stanovení dobývacího prostoru Bližná (rozšíření a zrušení střední hranice DP Bližná I) n a h r a z u j e původní rozhodnutí o stanovení DP Bližná ze dne 23. 11. 1967 čj. ZO/0143/66, které bylo vydáno Jihočeským KNV a zaevidováno ČBÚ Praha pod čj. 030-ZO/74 ze dne 2. 5. 1974 v evidenční knize díl 7 folio 767 a rozhodnutí o stanovení DP Bližná I ze dne 7. 6. 1978 čj. VÚP 579/78-III/Lu vydané rovněž Jihočeským KNV, následně pak zaevidováno ČBÚ Praha pod čj. 3627/78 ze dne 23. 6. 1978 v evidenční knize díl 7 folio 890.

Současně se vydáním tohoto rozhodnutí ruší obě předcházející rozhodnutí ze dne 23. 11. 1967 čj. ZO/0143/66 a rozhodnutí ze dne 7. 6. 1978 čj. VÚP 579/78-III/Lu.

Aktuelní podmínky zakotvené v obou předcházejících rozhodnutích jsou aplikovány v tomto nově vydaném rozhodnutí.

P o u č e n í :

Proti tomuto rozhodnutí se lze odvolat k České komisi VTIR Praha do 15 dnů ode dne doručení a to podáním učiněným u odboru výstavby a ÚP Jihočeského KNV.

Čj. ČBÚ 1199 / 84

Souhlasí se

Evidováno

7/11

Vedoucí odboru výstavby a
územního plánování JČ KNV

OBVODNÍ BAŇSKÝ ÚŘAD PLZEŇ

Hřimalého 11, 320 25 Plzeň, tel. 019/222 367

STRABAG BOHEMIA a.s.
Vrbenská 31
Č. Budějovice

naše značka:
1769/94

vyřizuje:

datum:
22.8.1994

Věc : Oprava názvu dobývacího prostoru

Na základě vyhl. ČBÚ č.172/92 Sb., o dobývacích prostorech, vydané podle zmocnění horního zákona č.44/88 Sb. a jeho novel, převzal zdejší úřad agendu evidence dobývacích prostorů. Při zpracování této agendy výpočetní technikou bylo zjištěna chyba v názvu dobývacího prostoru Bližná stanoveného rozhodnutím Jihočeského KNV dne 2.4.1987 pod č.j. VÚP/899/87-II/LU .

S odvoláním na § 47 odst.6 zákona č. 71/67 Sb., o správním řízení, a § 4 vyhl. ČBÚ č.172/92 Sb. vydává zdejší úřad následující opravu zhora uvedeného rozhodnutí takto:

Mění se název dobývacího prostoru B l i ž n á na:


Č e r n á v P o š u m a v í

O d ů v o d n ě n í :

V původním rozhodnutí nebylo postupováno v souladu s ustanovením platných vyhlášek a název dobývacího prostoru byl stanoven podle místního názvu a ne podle názvu katastrálního území.

Proti tomuto rozhodnutí je možno podat odvolání ve lhůtě 15 dnů od jeho oznámení k Českému báňskému úřadu v Praze prostřednictvím zdejšího úřadu (§ 53 zákona ČNR č.71/67 Sb, o správním řízení).

Ve všech dalších řízeních týkajících se předmětného dobývacího prostoru používejte pouze opravený název.



Na vědomí :

Geofond Praha

ČBÚ Praha

MŽP Regionální odbor České Budějovice

Okresní úřad Český Krumlov

Obecní úřad Černá v Pošumaví



P r o t o k o l

sepsaný dne 29. 12. 1987 v kanceláři výrobního náměstka
n. p. S i l n i c e PŘ Č. Budějovice za účasti :

- OBÚ Plzeň
- VN PŘ Silnice ČB
- ved. odd. řízení PV PŘ
- ved. PV záv. Prachatice
- geolog PŘ

P ř e d m ě t e m

tohoto protokolu je projednání podání n. p. Silnice
Č. Budějovice ve věci schválení plánu otvírky, přípravy
a dobývání ložiska rulové a vápencové suroviny v lomu
Bližná - závod Prachatice okr. Č. Krumlov. Na toto podání
zn. II/4-1425/87/PV ze dne 30. 9. 87 stanovilo OBÚ Plzeň
místní šetření rozhodnutím č.j. 2663/87 z 2. 10. 1987 na
dnešní den, o kterém všechny zúčastněné předem krátkou cestou
uvědomil.

Po prohlídce vlastního lomu, projednání předloženého
podání s účastníky řízení byl sepsán tento

n á l e z :

Předložený POPD Bližná navazuje přímo na dosud platný
POPD pro tento lom schválený OBÚ v Plzni dne 24. 1. 83 pod
č.j. 123-511/85 s platností do 31. 12. 1987.

Dobývání ložiska ruly a vápence probíhá v souladu s tímto
plánem a předložený POPD řeší komplexní vydobytí suroviny
v hranicích dobývacího prostoru.


Při vyhlášení dobývacího prostoru byly stanoveny
podmínky, které jsou plněny a nový POPD je plně respektuje.
Dobývací prostor byl odsouhlasen ČBÚ dne 3. 7. 1987 pod
č.j. 2099/87. Dobývání je prováděné pomocí trhacích prací
velkého rozsahu - clonovými a plošnými odstřely s následným

rozpojován ím pomocí sekunderních trhacích prací malého rozsahu a další úpravou v technologii lomu Bližná na štěrky a drtě pro potřeby národního hospodářství. Příložený plán OPD byl doporučen dne 22. 9. 1987 vedoucím organizace, PV ROH, vedením závodu Prachatice a nadřízeným hospodářským orgánem Jč KNV odbor dopravy Č. Budějovice.

Všichni zúčastnění souhlasí se zněním tohoto protokolu bez zvláštních připomínek a doplňků.

Přítomný stat. zástupce organizace s. V. Mašek - VN PŘ n.p. Silnice Č. Budějovice se tímto vzdává nároku na písemné doručení rozhodnutí OBÚ Plzeň v e věci schválení POPD Bližná záv. Prachatice n.p. Silnice Č. Budějovice.

Ostatní účastníci řízení



Vzhledem k tomu vyhlašuje zástupce OBÚ Plzeň podle § 51 odst. 2 zákona ze dne 29. 6. 1967 č. 71/67 Sb. ústně výrok tohoto protokolu jako rozhodnutí OBÚ Plzeň.

R o z h o d n u t í

Obvodní báňský úřad v Plzni s přihlédnutím výsledkům místního šetření vykonaného zást. OBÚ Plzeň dne 29. 12. 1987 v lomu Bližná, doporučení PV ROH n.p. Silnice ČB a Jč KNV OD ČB jako nadřízeného hospodářského orgánu s c h v a l u j e podle § 7 odst. 1 vyhl. bývalého ÚBÚ č. 261/1957 Ú.l. z 30. 11. 1957 předložený Plán otvírky, přípravy a dobývání lomu Bližná k.ú. Černá v Pošumaví okr. Č. Krumlov n.p. Silnice České Budějovice, záv. Prachatice za těchto podmínek :

1. Trhací práce malého rozsahu budou prováděny v souladu s platným BP podle vypracovaného technologického postupu trhacích prací v edením organizace. Při zajištění dostatečného

množství prosívky lze sekundární rozpojování v případech určených vedením organizace provádět pomocí příložných náloží, jejichž hmotnost nesmí přesáhnout na 1 odpal v jednom časovém stupni 1,2 kg.

2. Budou dodrženy podmínky stanovené DP v bodech a, b, c, d, e - viz příloha č. 2 POPD.
3. V ostatním budou dodrženy všechny platné BP a hygienická nařízení.

Odůvodnění : důvody pro toto rozhodnutí vyplývají z nutnosti racionálně vydobýt zásoby kameniva v dobývacím prostoru Bližná. Organizace je podle zákona č. 41/57 Sb. - Horního zákona ^{povinná} vydobýt zásoby v přiděleném dobývacím prostoru pokud možno úplně, racionálně a ekonomicky odůvodněným způsobem. Předložený POPD v plné míře respektuje ustanovení Horních předpisů, je zpracován v souladu s vyhl. č. 267/57 Ú.l. a doporučen příslušnými orgány. Střety zájmů byly vyřešeny při stanovení DP.

Stanovená opatření v dostatečné míře zajišťují bezpečnost práce, provozu jakož i ochranu zájmů dotčených orgánů, organizací a osob.


Podle §§ 53 a násl. zák. č. 71/67 Sb. o správním řízení lze proti tomuto rozhodnutí podat odvolání ve lhůtě 15 dnů ode dne jeho oznámení. Toto rozhodnutí nabývá účinnosti dne 1. 1. 1988 a platí v rozsahu předloženého podání t.j. do vytěžení zásob v dobývacím prostoru Bližná.

Současně s tímto rozhodnutím se předává vedení n.p. Silnice Č. Budějovice 1 paré potvrzeného POPD Bližná č.j. 2663/87 OBÚ Plzeň - celkem 6 příloh a doporučení PŘ, ROH a Jč KNV. Podle vyh. č. 166/80 Sb. byl za provedené místní šetření stanoven správní poplatek ve výši [REDAKCE] který byl zaplacen hodnotou kolkových známek, jejich větší část je nalepena na originále tohoto protokolu určeném PŘ Silnice Č. Budějovice a menší část na 1. stejnopise, který si ponechává OBÚ Plzeň.

Rozhodnutí bylo vydáno na místě po dohodě s předsedou úřadu.

Rozhodnutí vydal [REDACTED] ved. inspektor OBÚ Plzeň.

Zástupce organizace s. V. Mašek VN potvrzuje svým podpisem převzetí tohoto protokolu.



CO: 1x Jč KNV
1x ZV ROH
1x OBÚ Plzeň
2x PŘ



OBVODNÍ BĀŇSKÝ ŪŘAD V PŘÍBRAMI

NĀM. T.G.MASARYKA 145, P.O.BOX 14, 261 80 PŘÍBRAMI

Dle rozdělovníku

KAMENOLOMY ČR S.R.O.	
POLANECKÁ 849, 721 08 OSTRAVA-SVINOV	
DOŠLO 5/0	18.0-07-2006
K VYŘÍZENÍ
NA VĚDOMÍ

Váš dopis značky / ze dne

Naše značka

Vyřizuje / linka

V Příbrami

17. 8. 2005

1745/2006/07/10



2006-07-03

Věc :

Změna plánu otvírky, přípravy a dobývání - rozhodnutí

Obvodní báňský úřad v Příbrami jako příslušný správní orgán podle § 10 odst. 1 a odst. 10 a § 41 odst. 2 písm. m) zákona ČNR č. 61/1988 Sb., o hornické činnosti, výbušninách a o státní báňské správě, ve znění pozdějších předpisů, a vyhlášky ČBÚ č. 306/2002 Sb., kterou se určují obvody působnosti obvodních báňských úřadů, na základě žádosti účastníka řízení podle § 27 odst. 1 písm. a) zákona č. 500/2004 Sb., správní řád, organizace Kamenolomy ČR s. r. o., Ostrava (dále jen organizace), ze dne 17. 8. 2005

p o v o l u j e z m ě n u

plánu otvírky, přípravy a dobývání v dobývacím prostoru Černá v Pošumaví,

na základě ustanovení § 10 odst. 1 zákona č. 61/1988 Sb.

Změna plánu otvírky, přípravy a dobývání (dále jen OPD) se povoluje v tomto rozsahu:

1. Ve východní části dobývacího prostoru Černá v Pošumaví se stanovuje dočasné ochranné pásmo jeskyně v rozsahu předložené mapové dokumentace.
2. Ochranné pásmo se stanovuje na dobu 2 let od nabytí právní moci tohoto rozhodnutí.

Odůvodnění

Organizace podáním ze dne 17. 8. 2005 ohlásila Obvodnímu báňskému úřadu v Příbrami (dále jen OBÚ) změnu plánu OPD spočívající ve změně otvírky 2. a 3. etáže lomu v dobývacím prostoru Černá v Pošumaví. Důvodem změny byl nález krasové jeskyně ve východní části dobývacího prostoru. OBÚ oznámení posoudil a zahájil řízení podle ustanovení § 10 odst. 10 zákona ČNR č. 61/1988 Sb., o hornické činnosti, výbušninách a o státní báňské správě, ve znění pozdějších předpisů. Zároveň bylo řízení přerušeno a bylo nařízeno doplnění dokumentace.

Doplnění dokumentace bylo provedeno podáním ze dne 20. 3. 2006. Důvodem dlouhého termínu pro doplnění podání byla skutečnost, že se čekalo na vydání rozhodnutí Správy národního parku a chráněné krajinné oblasti Šumava. Po doplnění podání bylo oznámeno zahájení řízení a nařízeno ústní jednání přípisem ze dne 23. 3. 2006.

Při ústním jednání byla ze strany dotčeného orgánu státní správy tj. Správy národního parku a chráněné krajinné oblasti Šumava, vznesena připomínka týkající se velikosti dočasného ochranného pásma jeskyně. Ochrana jeskyně a zjištění jejího rozsahu vyplývá z ustanovení § 10 odst. 5 zákona č. 114/1992 Sb., o ochraně přírody a krajiny, ve znění pozdějších předpisů. Rozsah pásma byl nakonec dohodnut na minimální vzdálenost 20 m od obrysu zjištěného rozsahu jeskyně přeneseného na povrch. Dále bylo dohodnuto, že organizace zakreslí ochranné pásmo do mapové dokumentace a tu předloží na OBÚ. Do doby předložení mapové dokumentace bylo řízení přerušeno rozhodnutím ze dne 19. 4. 2006 čj. 1073/8/06.



Organizace předložila mapovou dokumentaci na OBÚ dne 20. 6. 2006. Mapová dokumentace byla odsouhlasena Správou jeskyní České republiky, což je nový orgán, který vznikl v průběhu řízení.

OBÚ po dohodě se zúčastněnými stanovil podmínku rozhodnutí č. 2 týkající se doby trvání dočasného ochranného pásma. Podmínka byla stanovena z důvodu časového omezení zkoumání rozsahu jeskyně vzhledem k tomu, že ochranné pásmo zasahuje do bloků zásob. Do dvou let by měla být podle vyjádření zúčastněných jeskyně prozkoumána a vyřešena její případná další ochrana. Proto bylo rozhodnuto tak, jak je výše uvedeno

Správní poplatek byl uhrazen.

Poučení o odvolání

Proti tomuto rozhodnutí můžete podat odvolání k Českému báňskému úřadu podle § 81 zákona č. 500/2004 Sb., správní řád, ve lhůtě 15 dnů ode dne jeho oznámení, podáním u Obvodního báňského úřadu v Příbrami. Odvolání je nutno podat podle ustanovení § 82 citovaného zákona.




předseda OBÚ Příbram

Co:

Účastníci řízení


KAMENOLOMY ČR s. r. o., Polánecká 849, 721 08 Ostrava

Česká speleologická společnost, ZO 2-02 Šumava,


Na vědomí - dotčený orgán státní správy


Správa Národního parku a Chráněné krajinné oblasti Šumava ve Vimperku,
pracoviště Horní Planá, Jiráskova 150, 382 26 Horní Planá

p. d.



Kamenolomy ČR s.r.o
DIREKTION RS
Bereich BB
Polanecká 849
CZ – 721 08 Ostrava - Svinov

Tel. +420 596 964 468
Fax +420 596 967 496
e-mail: kcr.office@bauholding.cz
www.kamenolomycr.cz



Obvodní báňský úřad v Příbrami
Nám. T.G.Masaryka 145
P.O.BOX 14
CZ 261 80 PŘÍBRAM

Povoluje se za podmínek - 3. VII. 2006
rozhodnutí OBÚ Příbram ze dne
č.j. 17458/06

Váš dopis zn. / ze dne

Naše značka

Vyřizuje

Ostrava 17.8.2005

VĚC: ohlášení změny v Plánu otvírky, přípravy a dobývání výhradního ložiska v kamenolomu
Blížná (DP Černá v Pošumaví ev.č. 7 1037) - **změna otvírky 2. a 3. etáže**

Společnost KAMENOLOMY ČR s.r.o, se sídlem 721 08 Ostrava – Svinov, Polanecká č.p.849,
IČO 49452011 **Ohlašuje** ve smyslu § 8 odst. 4 vyhl. ČBÚ č.104/1988 Sb., ve znění posledních novelizací
změnu v Povolení hornické činnosti / POPD / v kapitole : **3. DOBÝVÁNÍ LOŽISKA**

**Uvedenou změnou nedojde ke zhoršení bezpečnosti a ochrany zdraví při práci a bezpečnosti
provozu, nebudou dotčeny objekty a zájmy právnických a fyzických osob nad rozsah uvedený
v rozhodnutí o povolení hornické činnosti**

závodní lomu:

S pozdravem

„ Zdař Bůh „

Příloha : 2 x projekt – změna POPD



Toto rozhodnutí nabylo
právní moci dne... 19. 1. 2021.....
je vykonatelné dne... 19. 1. 2021.....
Obvodní báňský úřad pro území krajů

OBVODNÍ BÁŇSKÝ ÚŘAD Moravskoslezského a Olomouckého
PRO ÚZEMÍ KRAJŮ MORAVSKOSLEZSKÉHO A OLMOUČKÉHO

Číslo jednací: **SBS 48305/2020/OBÚ-05/3**

Č. oprávnění: **37/2020**

Obvodní báňský úřad pro území krajů Moravskoslezského a Olomouckého na základě žádosti ze dne 4. 12. 2020, vedené dnem 15. 12. 2020 pod č. j. SBS 48305/2020, ve smyslu ustanovení § 5 odst. 2 zákona č. 61/1988 Sb., o hornické činnosti, výbušninách a o státní báňské správě, ve znění pozdějších předpisů (dále jen „zákon č. 61/1988 Sb.“) a ustanovení § 1 odst. 2 a § 3 odst. 1 vyhlášky č. 15/1995 Sb., o oprávnění k hornické činnosti a činnosti prováděné hornickým způsobem, jakož i k projektování objektů a zařízení, které jsou součástí těchto činností, ve znění pozdějších předpisů, vydává toto **rozhodnutí o**

O P R Á V N Ě N Í

k hornické činnosti a činnosti prováděné hornickým způsobem, jakož i k projektování objektů a zařízení, které jsou součástí těchto činností

v rozsahu **§ 2 písm. b), c), d), e), i) a § 3 písm. a), b), c), e), i) zákona č. 61/1988 Sb. pro organizaci:**

Obchodní jméno: **KAMENOLOMY ČR s. r. o.**
sídlo: **Polanecká 849, Svinov, 721 00 Ostrava**
IČ: **494 52 011**

Zodpovědným zástupcem je:

1. Titul, jméno, příjmení: [redacted]
funkce dle vyhl. č. 298/2005 Sb.: **závodní lomu s těžbou 500 tisíc tun**
osvědčení o odb. kvalifikaci čj.: **3568/II/01/162**
vydal: **ČBÚ v Praze**
2. Titul, jméno, příjmení: [redacted]
funkce dle vyhl. č. 298/2005 Sb.: **závodní lomu na lomech s roční těžbou užitkového nerostu vyšší než 500 tisíc tun**
osvědčení o odb. kvalifikaci čj.: **SBS/30741/2012/ČBÚ-22/225**
vydal: **ČBÚ v Praze**
3. Titul, jméno, příjmení: [redacted]
funkce dle vyhl. č. 298/2005 Sb.: **závodní lomu s těžbou nad 500 tisíc tun**
osvědčení o odb. kvalifikaci čj.: **4439/II/04/179**
vydal: **ČBÚ v Praze**

4. [redacted] dat. [redacted]
[redacted]
funkce dle vyhl. č. 298/2005 Sb.: **závodní lomu na lomech s roční těžbou užitečného nerostu nižší než 500 tisíc tun**
osvědčení o odb. kvalifikaci čj.: **579/99**
vydal: **OBÚ v Plzni**
- Titul, jméno, příjmení: [redacted]
adresa bydliště: [redacted]
funkce dle vyhl. č. 298/2005 Sb.: **závodní lomu na lomech s roční těžbou užitečného nerostu nižší než 500 tisíc tun**
osvědčení o odb. kvalifikaci čj.: **1364/2008/1-415.2/Ing.So/Mc**
vydal: **OBÚ v Ostravě**
6. Titul, jméno, příjmení: [redacted]
[redacted]
funkce dle vyhl. č. 298/2005 Sb.: **závodní lomu na lomech s roční těžbou užitečného nerostu nižší než 500 tisíc tun**
osvědčení o odb. kvalifikaci čj.: **1789/2007-415.2/Ing.Sj/Nb-28**
vydal: **OBÚ v Ostravě**
- Titul, jméno, příjmení: [redacted] d [redacted]
adresa bydliště: [redacted]
funkce dle vyhl. č. 298/2005 Sb.: **závodní lomu s roční těžbou do 500 kt**
osvědčení o odb. kvalifikaci čj.: **8707/2004-415.2/1/Ing.Ny/An**
vydal: **OBÚ v Ostravě**
- Titul, jméno, příjmení: [redacted]
adresa bydliště: [redacted]
funkce dle vyhl. č. 298/2005 Sb.: **závodní lomu pro povrchové dobývání kameniva s roční těžbou užitečného nerostu nižší do 500 000 tun na území České republiky**
osvědčení o odb. kvalifikaci čj.: **08-2836/94-415.2**
vydal: **OBÚ v Brně**
- Titul, jméno, příjmení: [redacted]
adresa bydliště: [redacted]
funkce dle vyhl. č. 298/2005 Sb.: **závodní lomu s roční těžbou nižší než 500 tisíc tun**
osvědčení o odb. kvalifikaci čj.: **2210-02/98**
vydal: **OBÚ v Liberci**
10. Titul, jméno, příjmení: [redacted]
adresa bydliště: [redacted]
funkce dle vyhl. č. 298/2005 Sb.: **závodní lomu na lomech s roční těžbou užitečného nerostu nižší než 500 tisíc tun**
osvědčení o odb. kvalifikaci čj.: **8981/2009-415.2/Ing.So/Ca**
vydal: **OBÚ v Ostravě**
11. Titul, jméno, příjmení: [redacted]
adresa bydliště: [redacted]
funkce dle vyhl. č. 298/2005 Sb.: **závodní lomu na lomech s roční těžbou užitečného nerostu nižší než 500 tisíc tun**
osvědčení o odb. kvalifikaci čj.: **8982/2009-415.2/Ing.So/Ca**
vydal: **OBÚ v Ostravě**

12. Titul, jméno, příjmení: [REDACTED]
adresa bydliště: [REDACTED]
funkce dle vyhl. č. 298/2005 Sb.: **závodní lomu na lomech s roční těžbou vyšší než 500 tisíc tun užitkového nerostu pro povrchové dobývání nerudných surovin, písků a štěrkopísků**
osvědčení o odb. kvalifikaci čj.: **SBS 13295/2010/209**
vydal: **ČBÚ v Praze**
13. Titul, jméno, příjmení: [REDACTED]
adresa bydliště: [REDACTED]
funkce dle vyhl. č. 298/2005 Sb.: **závodní lomu na lomech s roční těžbou užitkového nerostu nižší než 500 tisíc tun**
osvědčení o odb. kvalifikaci čj.: **2938/2008-415.2/Ing.So/Nb**
vydal: **OBÚ v Ostravě**
14. Titul, jméno, příjmení: [REDACTED]
adresa bydliště: [REDACTED]
funkce dle vyhl. č. 298/2005 Sb.: **závodní lomu s těžbou do 500 tisíc t/rok**
osvědčení o odb. kvalifikaci čj.: **1178/2002-415.2/Ing.Ny/Nb**
vydal: **OBÚ v Ostravě**
15. Titul, jméno, příjmení: [REDACTED]
adresa bydliště: [REDACTED]
funkce dle vyhl. č. 298/2005 Sb.: **závodní lomu na lomech s roční těžbou užitkového nerostu nižší než 500 tisíc tun**
osvědčení o odb. kvalifikaci čj.: **298/2008-415.2/Ing.Te/Nb**
vydal: **OBÚ v Ostravě**
16. Titul, jméno, příjmení: [REDACTED]
adresa bydliště: [REDACTED]
funkce dle vyhl. č. 298/2005 Sb.: **závodní lomu na lomech s roční těžbou užitkového nerostu nižší než 500 tisíc tun**
osvědčení o odb. kvalifikaci čj.: **SBS 17232/2011-415.2/Ing.So**
vydal: **OBÚ v Ostravě**
17. Titul, jméno, příjmení: [REDACTED]
adresa bydliště: [REDACTED]
funkce dle vyhl. č. 298/2005 Sb.: **závodní lomu na lomech s roční těžbou užitkového nerostu nižší než 500 tisíc tun**
osvědčení o odb. kvalifikaci čj.: **SBS 32256/2010-415.2/Ing.So/Mc**
vydal: **OBÚ v Ostravě**
18. Titul, jméno, příjmení: [REDACTED]
adresa bydliště: [REDACTED]
funkce dle vyhl. č. 298/2005 Sb.: **závodní lomu na lomech s roční těžbou užitkového nerostu nižší než 500 tisíc tun**
osvědčení o odb. kvalifikaci čj.: **SBS 32268/2010-415.2/Ing.So/Mc**
vydal: **OBÚ v Ostravě**
19. Titul, jméno, příjmení: [REDACTED]
adresa bydliště: [REDACTED]
funkce dle vyhl. č. 298/2005 Sb.: **závodní lomu na lomech s roční těžbou užitkového nerostu nižší než 500 tisíc tun**
osvědčení o odb. kvalifikaci čj.: **SBS 34153/2010-415.2/Ing.So/Mc**
vydal: **OBÚ v Ostravě**

20. Titul, jméno, příjmení: [REDACTED]
adresa bydliště: [REDACTED]
funkce dle vyhl. č. 298/2005 Sb.: **závodní lomu na lomech s roční těžbou užitkového nerostu nižší než 500 tisíc tun**
osvědčení o odb. kvalifikaci čj.: **SBS 32258/2010-415.2/Ing.So/Mc**
vydal: **OBÚ v Ostravě**
funkce dle vyhl. č. 298/2005 Sb.: **báňský projektant**
osvědčení o odb. kvalifikaci čj.: **245/2009-415.2/Ing.Kr/Mc**
vydal: **OBÚ v Ostravě**
21. Titul, jméno, příjmení: [REDACTED]
adresa bydliště: [REDACTED]
funkce dle vyhl. č. 298/2005 Sb.: **závodní lomu na lomech s roční těžbou užitkového nerostu nižší než 500 tisíc tun**
osvědčení o odb. kvalifikaci čj.: **SBS 32255/2010-415.2/Ing.So/Mc**
vydal: **OBÚ v Ostravě**
funkce dle vyhl. č. 298/2005 Sb.: **hlavní důlní měřič**
osvědčení o odb. kvalifikaci čj.: **31333/2017/ČBÚ-22**
vydal: **ČBÚ v Praze**
funkce dle vyhl. č. 298/2005 Sb.: **báňský projektant**
osvědčení o odb. kvalifikaci čj.: **2940/2008-415.2/Ing.So/Mc**
vydal: **OBÚ v Ostravě**
22. Titul, jméno, příjmení: [REDACTED]
adresa bydliště: [REDACTED]
funkce dle vyhl. č. 298/2005 Sb.: **závodní lomu na lomech s roční těžbou užitkového nerostu nižší než 500 tisíc tun**
osvědčení o odb. kvalifikaci čj.: **SBS/34534/2012/OBÚ-05/415.2/Ing.Ja**
vydal: **OBÚ v Ostravě**
23. Titul, jméno, příjmení: [REDACTED]
adresa bydliště: [REDACTED]
funkce dle vyhl. č. 298/2005 Sb.: **závodní lomu na lomech s roční těžbou užitkového nerostu nižší než 500 tisíc tun**
osvědčení o odb. kvalifikaci čj.: **SBS/34538/2012/OBÚ-05/415.2/Ing.Ja**
vydal: **OBÚ v Ostravě**
24. Titul, jméno, příjmení: [REDACTED]
adresa bydliště: [REDACTED]
funkce dle vyhl. č. 298/2005 Sb.: **závodní lomu na lomech s roční těžbou užitkového nerostu nižší než 500 tisíc tun**
osvědčení o odb. kvalifikaci čj.: **SBS/34536/2012/OBÚ-05/415.2/Ing.Ja**
vydal: **OBÚ v Ostravě**
25. Titul, jméno, příjmení: [REDACTED]
adresa bydliště: [REDACTED]
funkce dle vyhl. č. 298/2005 Sb.: **závodní lomu s roční těžbou nižší než 500 tisíc tun užitkového nerostu**
osvědčení o odb. kvalifikaci čj.: **SBS 28162/2017/OBÚ-06/3**
vydal: **OBÚ pro území krajů Plzeňského a Jihočeského**
26. Titul, jméno, příjmení: [REDACTED]
adresa bydliště: [REDACTED]
funkce dle vyhl. č. 298/2005 Sb.: **závodní lomu na lomech s roční těžbou užitkového nerostu nižší než 500 tisíc tun**
osvědčení o odb. kvalifikaci čj.: **SBS 27802/2018/OBÚ-05/2**
vydal: **OBÚ pro území krajů Moravskoslezského a Olomouckého**

- funkce dle vyhl. č. 298/2005 Sb.: **baňský projektant**
osvědčení o odb. kvalifikaci čj.: **SBS 27802/2018/OBÚ-05/4**
vydal: **OBÚ pro území krajů Moravskoslezského a Olomouckého**
27. Titul, jméno, příjmení: [REDAKCE]
adresa bydliště: [REDAKCE]
funkce dle vyhl. č. 298/2005 Sb.: **závodní lomu na lomech s roční těžbou nižší než 500 tisíc tun užitkového nerostu**
osvědčení o odb. kvalifikaci čj.: **SBS 11685/2016/OBÚ-05**
vydal: **OBÚ pro území krajů Moravskoslezského a Olomouckého**
28. Titul, jméno, příjmení: [REDAKCE]
adresa bydliště: [REDAKCE]
funkce dle vyhl. č. 298/2005 Sb.: **závodní lomu na lomech s roční těžbou užitkového nerostu nižší než 500 tisíc tun**
osvědčení o odb. kvalifikaci čj.: **SBS 27801/2018/OBÚ-05/2**
vydal: **OBÚ pro území krajů Moravskoslezského a Olomouckého**
29. Titul, jméno, příjmení: [REDAKCE] 7
adresa bydliště: [REDAKCE]
funkce dle vyhl. č. 298/2005 Sb.: **závodní lomu na lomech s roční těžbou nižší než 500 tisíc tun užitkového nerostu**
osvědčení o odb. kvalifikaci čj.: **SBS 29324/2018/OBÚ-05/7**
vydal: **OBÚ pro území krajů Moravskoslezského a Olomouckého**
30. Titul, jméno, příjmení: [REDAKCE]
adresa bydliště: [REDAKCE]
funkce dle vyhl. č. 298/2005 Sb.: **závodní lomu na lomech s roční těžbou nižší než 500 tisíc tun užitkového nerostu**
osvědčení o odb. kvalifikaci čj.: **SBS 29324/2018/OBÚ-05/8**
vydal: **OBÚ pro území krajů Moravskoslezského a Olomouckého**
31. Titul, jméno, příjmení: [REDAKCE]
adresa bydliště: [REDAKCE]
funkce dle vyhl. č. 298/2005 Sb.: **závodní lomu na lomech s roční těžbou nižší než 500 tisíc tun užitkového nerostu**
osvědčení o odb. kvalifikaci čj.: **SBS 36245/2018/OBÚ-09/1**
vydal: **OBÚ pro území krajů Královéhradeckého a Pardubického**
32. Titul, jméno, příjmení: [REDAKCE]
adresa bydliště: [REDAKCE]
funkce dle vyhl. č. 298/2005 Sb.: **závodní lomu na lomech s roční těžbou užitkového nerostu nižší než 500 tisíc tun**
osvědčení o odb. kvalifikaci čj.: **SBS/38506/2014/OBÚ-04/3**
vydal: **OBÚ pro území kraje Ústeckého**
funkce dle vyhl. č. 298/2005 Sb.: **baňský projektant**
osvědčení o odb. kvalifikaci čj.: **480/08**
vydal: **OBÚ v Mostě**
33. Titul, jméno, příjmení: [REDAKCE] 5
adresa bydliště: [REDAKCE]
funkce dle vyhl. č. 298/2005 Sb.: **závodní lomu na lomech s roční těžbou užitkového nerostu nižší než 500 tisíc tun**
osvědčení o odb. kvalifikaci čj.: **SBS/25924/2012/OBÚ-05/415.2/Ing.Ny/1**
vydal: **OBÚ pro území krajů Moravskoslezského a Olomouckého**
funkce dle vyhl. č. 298/2005 Sb.: **hlavní důlní měřič**
osvědčení o odb. kvalifikaci čj.: **SBS 29631/2017/ČBÚ-22**
vydal: **ČBÚ v Praze**

funkce dle vyhl. č. 298/2005 Sb.: **baňský projektant**
osvědčení o odb. kvalifikaci čj.: **SBS 20602/2020/OBÚ-05/4**
vydal: **OBÚ pro území krajů Moravskoslezského a Olomouckého**

34. Titul, jméno, příjmení: [REDAKCE]
adresa bydliště: [REDAKCE]
funkce dle vyhl. č. 298/2005 Sb.: **závodní lomu na lomech s roční těžbou nad 500 tisíc tun pro povrchové dobývání nerudných surovin, písků a štěrkopísků**
osvědčení o odb. kvalifikaci čj.: **3789/II/99/115**
vydal: **ČBÚ v Praze**

35. Titul, jméno, příjmení: [REDAKCE]
adresa bydliště: [REDAKCE]
funkce dle vyhl. č. 298/2005 Sb.: **závodní lomu na lomech s roční těžbou užitkového nerostu nižší než 500 tisíc tun**
osvědčení o odb. kvalifikaci čj.: **SBS 01633/2020/OBÚ-05/2**
vydal: **OBÚ pro území krajů Moravskoslezského a Olomouckého**

36. Titul, jméno, příjmení: [REDAKCE]
adresa bydliště: [REDAKCE]
funkce dle vyhl. č. 298/2005 Sb.: **závodní lomu na lomech s roční těžbou užitkového nerostu nižší než 500 tisíc tun**
osvědčení o odb. kvalifikaci čj.: **SBS 31623/2020/OBÚ-05/2**
vydal: **OBÚ pro území krajů Moravskoslezského a Olomouckého**

37. Titul, jméno, příjmení: [REDAKCE]
adresa bydliště: [REDAKCE]
funkce dle vyhl. č. 298/2005 Sb.: **závodní lomu na lomech s roční těžbou užitkového nerostu nižší než 500 tisíc tun**
osvědčení o odb. kvalifikaci čj.: **SBS/3114/2020**
vydal: **OBÚ pro území kraje Karlovarského**

Předmět činnosti:

I. Hornická činnost podle ustanovení § 2 zákona č. 61/1988 Sb., písmeno:

- b) otvírka, příprava a dobývání výhradních ložisek,**
- c) zřizování, zajišťování a likvidace důlních děl a lomů,**
- d) úprava a zušlechťování nerostů prováděné v souvislosti s jejich dobýváním,**
- e) zřizování a provozování odvalů, výsypek a odkališť při činnostech uvedených v písmenech a) až d),**
- i) důlně měřická činnost.**

II. Činnost prováděná hornickým způsobem ustanovení § 3 zákona č. 61/1988 Sb., písmeno:

- a) dobývání ložisek nevyhrazených nerostů, včetně úpravy a zušlechťování nerostů prováděných v souvislosti s jejich dobýváním, a vyhledávání a průzkum ložisek nevyhrazených nerostů prováděné k tomu účelu,**
- b) těžba písků v korytech vodních toků a štěrkopísků plovoucími stroji, včetně úpravy a zušlechťování těchto surovin prováděných v souvislosti s jejich těžbou, s výjimkou odstraňování nánosů při údržbě vodních toků,**
- c) práce k zajištění stability podzemních prostorů (podzemní sanační práce),**
- e) zemní práce prováděné za použití strojů a výbušnin, pokud se na jedné lokalitě přemísťuje více než 100 000 m krychlových horniny, s výjimkou zakládání staveb,**

- i) **podzemní práce spočívající v hloubení důlních jam a studní, v ražení štol a tunelů, jakož i ve vytváření podzemních prostorů o objemu větším než 300 m krychlových horniny.**

III. Projektování objektů a zařízení, které jsou součástí těchto činností.

Oprávnění se vydává na základě žadatelem splněných podmínek podle výše uvedeného zákona.

Odůvodnění:



Obvodní báňský úřad pro území krajů Moravskoslezského a Olomouckého vyhověl v celém rozsahu žádosti žadatele. Oprávnění se vydává na základě žadatelem splněných podmínek zákona č. 61/1988 Sb.

Poučení:

proti tomuto rozhodnutí lze v souladu s ustanovením § 81 a násl. zákona č. 500/2004 Sb., správní řád, ve znění pozdějších předpisů, podat odvolání a to do 15 dnů ode dne jeho oznámení prostřednictvím Obvodního báňského úřadu pro území krajů Moravskoslezského a Olomouckého, Veleslavínova 18, 702 00 Ostrava, Českému báňskému úřadu, Kozí 4, 110 01 Praha 1 – Staré Město.

Lhůta pro odvolání se počítá ode dne následujícího po doručení písemného vyhotovení tohoto rozhodnutí.

V Ostravě, dne: **28. 12. 2020**



předseda
Obvodního báňského úřadu
pro území krajů Moravskoslezského a Olomouckého