


VÝKAZ DOSAVADNÍHO A NOVÉHO STAVU ÚDAJŮ KATASTRU NEMOVITOSTÍ

Dosavadní stav			Nový stav										
Označení pozemku parc. číslem	Výměra parcely		Druh pozemku Způsob využití	Označení pozemku parc. číslem	Výměra parcely		Druh pozemku Způsob využití	Typ stavby Způsob využití	Zpús. určení výměr	Porovnání se stavem evidence právních vztahů			
	ha	m <sup>2</sup>			ha	m <sup>2</sup>				Díl přechází z pozemku označeného v katastru nemovitosti	Číslo listu vlastnictví	Výměra dílu	
											ha	m <sup>2</sup>	
29										29			
31										31			
33										33			
84/1										84/1			
184/1										184/1			
186										186			
264										264			
671/2										671/2			
671/3										671/3			
671/6										671/6			
671/9										671/9			
671/11										671/11			
671/14										671/14			
672										672			
673										673			
674/2										674/2			
674/7										674/7			
676										676			
677										677			
678										678			
679/1										679/1			
680										680			
681										681			
682										682			
684										684			
686										686			
688										688			
689										689			
690/1										690/1			
691/1										691/1			
691/3										691/3			
691/4										691/4			
691/7										691/7			
691/9										691/9			

Druh věcného břemene:viz listina

Oprávněný:viz listina

<b>GEOMETRICKÝ PLÁN pro</b> vymezení rozsahu věcného břemene k části pozemku	Geometrický plán ověřil úředně oprávněný zeměměřický inženýr:	Stejnopis ověřil úředně oprávněný zeměměřický inženýr:
	Jméno, příjmení: <b>Ing. Vladimír Mitrenga</b>	Jméno, příjmení: <b>Ing. Vladimír Mitrenga</b>
	Číslo položky seznamu úředně oprávněných zeměměřických inženýrů: <b>188/1995</b>	Číslo položky seznamu úředně oprávněných zeměměřických inženýrů: <b>188/1995</b>
	Dne: <b>8. prosince 2016</b> Číslo: <b>144/2016</b>	Dne: <b>13. prosince 2016</b> Číslo: <b>144/2016</b>
	Náležitostmi a přesností odpovídá právním předpisům.	Tento stejnopis odpovídá geometrickému plánu v elektronické podobě uloženému v dokumentaci katastrálního úřadu.
Vyhotovitel: <b>Ing. Vladimír Mitrenga</b> Bystřice 512 IČ 13445049	Katastrální úřad souhlasí s očišlováním parcel.	Ověření stejnopisu geometrického plánu v listinné podobě.
Číslo plánu: <b>3973-50/2016</b>	Katastrální úřad pro Moravskoslezský kraj Katastrální pracoviště Karviná Ing. Petr Bannert PGP-1571/2016-803 2016.12.12 10:45:23 CET	
Okres: <b>Karviná</b>		
Obec: <b>Český Těšín</b>		
Kat. území: <b>Český Těšín</b>		
Mapový list: <b>Český Těšín 8-6/31,32,33,34</b>		
Dosavadním vlastníkům pozemků byla poskytnuta možnost seznámit se v terénu s průběhem navrhovaných nových hranic, které byly označeny předepsaným způsobem.		



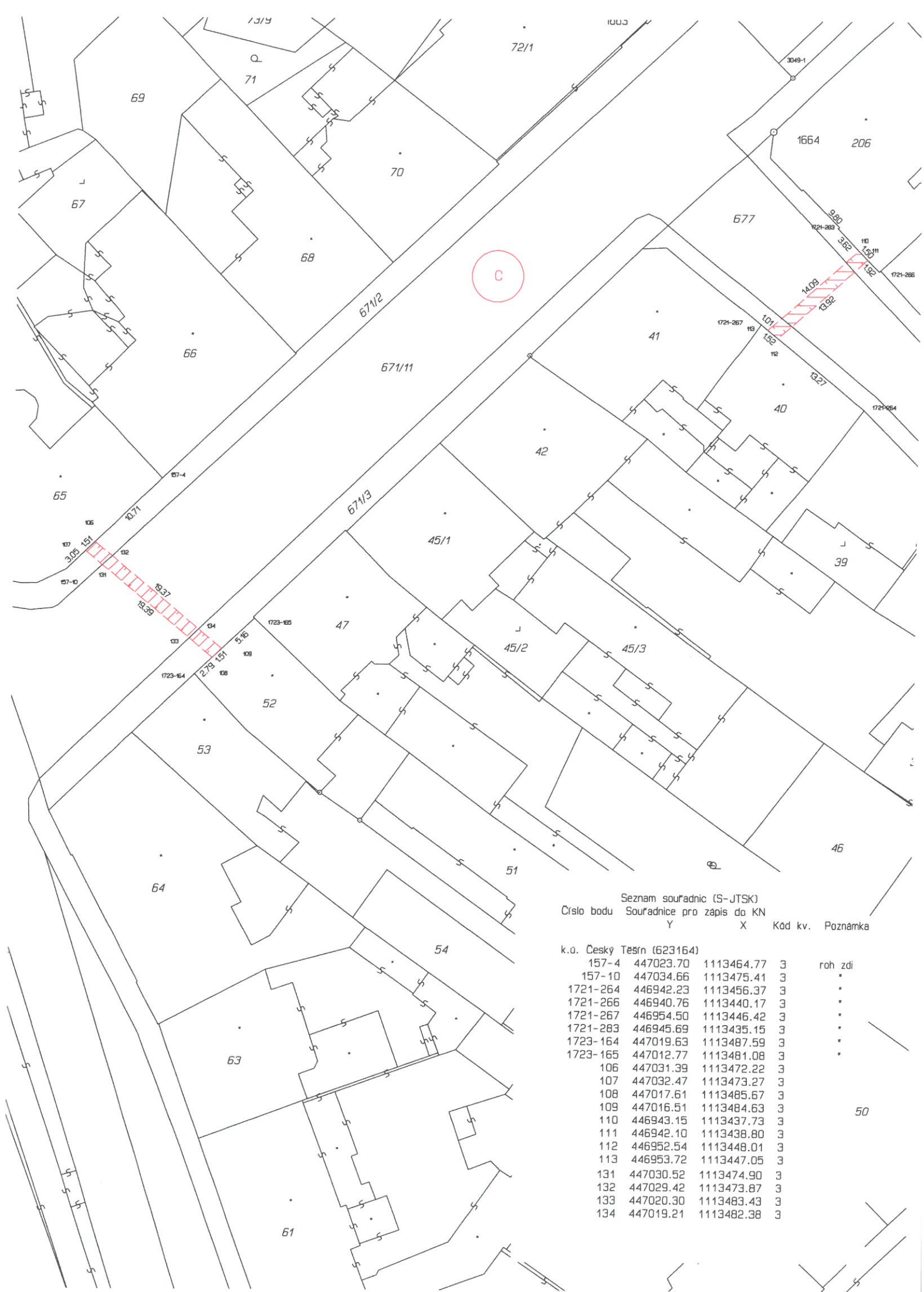
Seznam souřadnic (S-JTSK)  
Číslo bodu Souřadnice pro zápis do KN  
X Y X Y

Kód kv. Poznámka

k.ú. Český Tešín (623164)

156-34	447071.99	1113380.20	3	obrubník
156-35	447058.07	1113377.93	3	
156-40	447086.32	1113369.61	3	
156-52	447018.22	1113358.45	3	
331-34	446986.17	1113358.92	3	
331-35	446968.78	1113342.24	3	sl. ploty
339-19	447116.47	1113280.61	3	obrubník
1436-9	446956.17	1113390.89	3	roh zdi
1436-10	446967.16	1113379.11	3	
1560-104	446993.75	1113354.53	3	obrubník
1723-43	446976.87	1113390.06	3	
1723-137	446962.10	1113405.79	3	
1724-10	447003.81	1113334.39	3	roh zdi
1724-16	447052.03	1113309.14	3	
1724-18	447065.65	1113294.43	3	
1724-23	447044.34	1113297.17	3	
1724-24	447044.67	1113297.47	3	
1724-205	447116.07	1113284.28	3	
1724-207	447122.23	1113285.06	3	obrubník
1724-305	447069.49	1113362.78	3	roh zdi
1725-112	446991.09	1113322.49	3	
2036-196	446953.30	1113397.83	3	196 obrubník
2977-2	447125.20	1113262.45	3	
3050-2	447005.65	1113363.43	3	
3050-3	447074.81	1113375.20	3	
3050-6	446989.35	1113368.80	3	
3050-7	446961.03	1113398.91	3	
3297-108	447047.48	1113293.74	3	roh zdi
3451-53	447074.12	1113363.50	3	
1	447116.23	1113282.79	3	
2	447122.53	1113282.79	3	
3	447122.34	1113284.22	3	
5	447053.05	1113308.04	3	
6	447045.35	1113296.06	3	
7	447072.64	1113363.27	3	
8	447072.69	1113367.30	3	
9	447071.19	1113367.05	3	
10	447070.41	1113374.45	3	
11	447068.91	1113374.20	3	
12	447067.25	1113379.43	3	
13	447068.74	1113379.67	3	
14	446969.21	1113398.22	3	
15	446965.02	1113394.67	3	
16	446963.99	1113395.77	3	
17	446968.18	1113399.31	3	
18	446960.12	1113390.53	3	
19	446958.10	1113388.82	3	
20	446957.07	1113389.92	3	
21	447000.22	1113331.03	3	
22	447001.31	1113332.06	3	
23	446980.97	1113353.93	3	
24	446979.88	1113352.89	3	
114	446959.10	1113391.62	3	



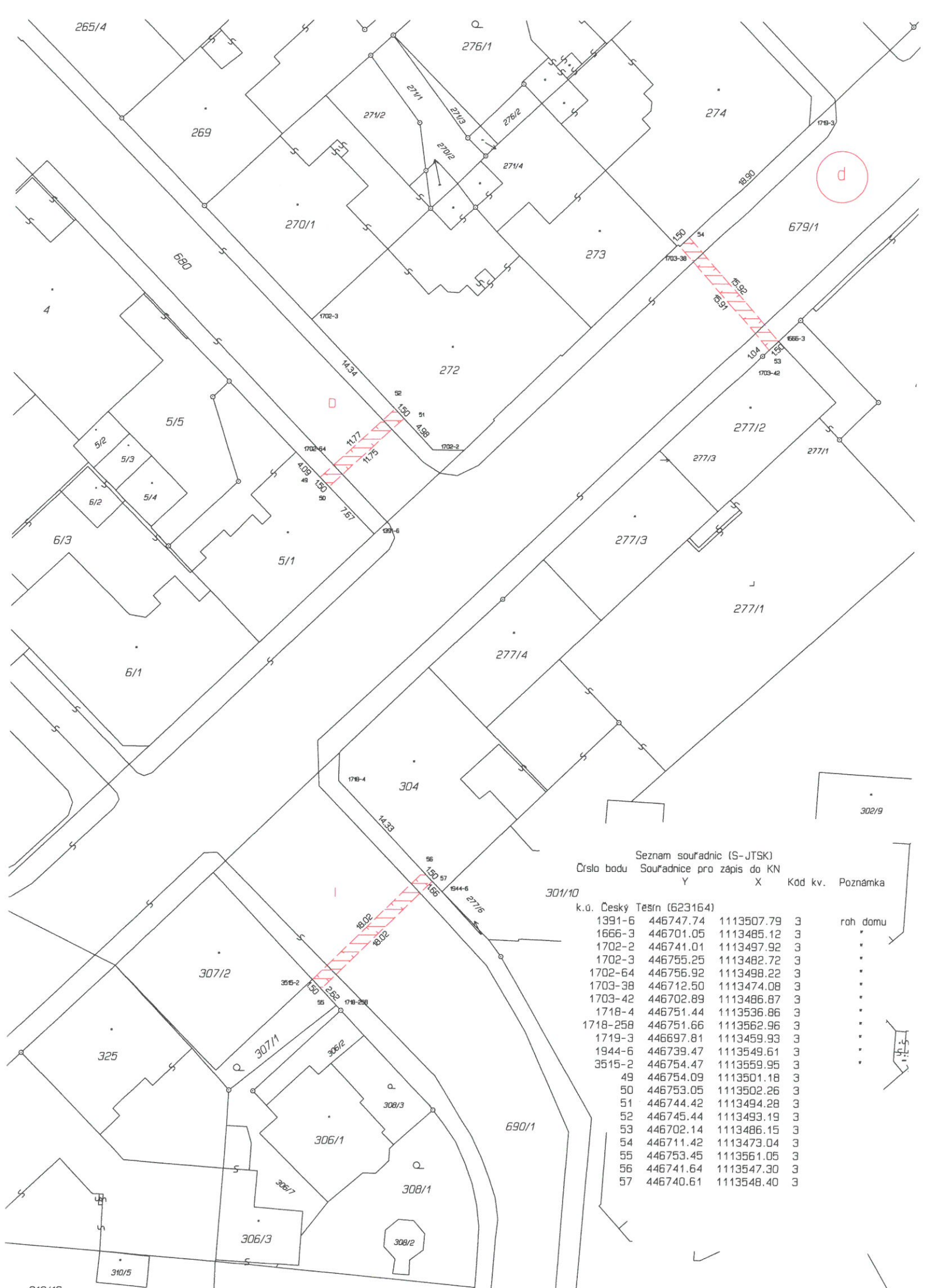


C

Seznam souřadnic (S-JTSK)  
 Číslo bodu Souřadnice pro zápis do KN  
 Y X Kod kv. Poznámka

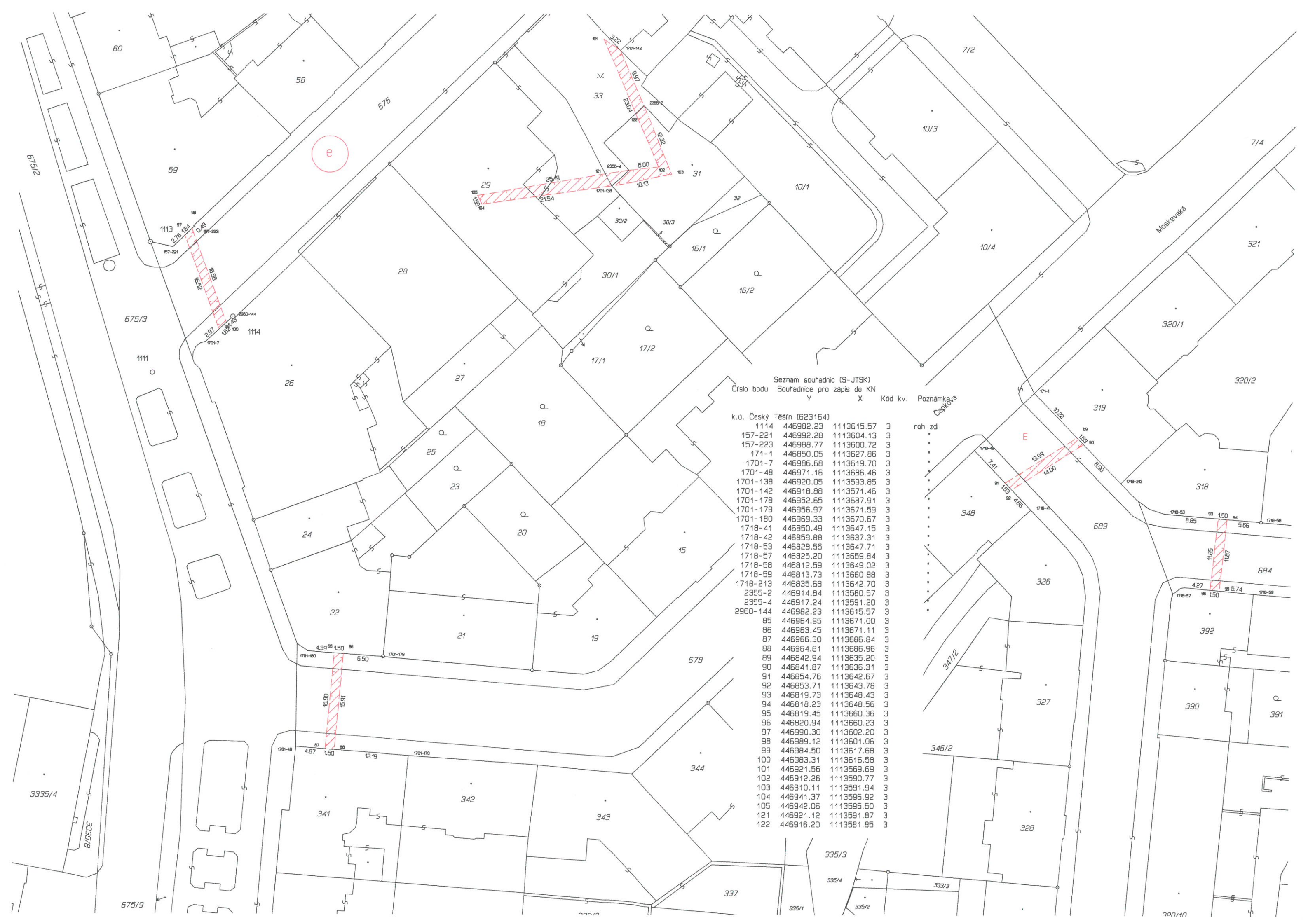
Číslo bodu	Y	X	Kod kv.	Poznámka
k.ú. Český Tešrn (623164)				
157-4	447023.70	1113464.77	3	roh zdi
157-10	447034.66	1113475.41	3	.
1721-264	446942.23	1113456.37	3	.
1721-266	446940.76	1113440.17	3	.
1721-267	446954.50	1113446.42	3	.
1721-283	446945.69	1113435.15	3	.
1723-164	447019.63	1113487.59	3	.
1723-165	447012.77	1113481.08	3	.
106	447031.39	1113472.22	3	
107	447032.47	1113473.27	3	
108	447017.61	1113485.67	3	
109	447016.51	1113484.63	3	
110	446943.15	1113437.73	3	
111	446942.10	1113438.80	3	
112	446952.54	1113448.01	3	
113	446953.72	1113447.05	3	
131	447030.52	1113474.90	3	
132	447029.42	1113473.87	3	
133	447020.30	1113483.43	3	
134	447019.21	1113482.38	3	

50



Seznam souřadnic (S-JTSK)  
 Číslo bodu Souřadnice pro zápis do KN  
 Y X Kód kv. Poznámka

Číslo bodu	Y	X	Kód kv.	Poznámka
k.ú. Český Tešín (623164)				
1391-6	446747.74	1113507.79	3	roh domu
1666-3	446701.05	1113485.12	3	•
1702-2	446741.01	1113497.92	3	•
1702-3	446755.25	1113482.72	3	•
1702-64	446756.92	1113498.22	3	•
1703-38	446712.50	1113474.08	3	•
1703-42	446702.89	1113486.87	3	•
1718-4	446751.44	1113536.86	3	•
1718-258	446751.66	1113562.96	3	•
1719-3	446697.81	1113459.93	3	•
1944-6	446739.47	1113549.61	3	•
3515-2	446754.47	1113559.95	3	•
49	446754.09	1113501.18	3	•
50	446753.05	1113502.26	3	•
51	446744.42	1113494.28	3	•
52	446745.44	1113493.19	3	•
53	446702.14	1113486.15	3	•
54	446711.42	1113473.04	3	•
55	446753.45	1113561.05	3	•
56	446741.64	1113547.30	3	•
57	446740.61	1113548.40	3	•



Seznam souřadnic (S-JTSK)  
 Číslo bodu Souřadnice pro zápis do KN  
 Y X Kód kv. Poznámky

k.o. Český Tešín (623164)

1114	446982.23	1113615.57	3
157-221	446992.28	1113604.13	3
157-223	446988.77	1113600.72	3
171-1	446850.05	1113627.86	3
1701-7	446986.68	1113619.70	3
1701-48	446971.16	1113686.46	3
1701-138	446920.05	1113593.85	3
1701-142	446918.88	1113571.46	3
1701-178	446952.65	1113687.91	3
1701-179	446956.97	1113671.59	3
1701-180	446969.33	1113670.67	3
1718-41	446850.49	1113647.15	3
1718-42	446859.88	1113637.31	3
1718-53	446828.55	1113647.71	3
1718-57	446825.20	1113659.84	3
1718-58	446812.59	1113649.02	3
1718-59	446813.73	1113660.88	3
1718-213	446835.68	1113642.70	3
2355-2	446914.84	1113580.57	3
2355-4	446917.24	1113591.20	3
2950-144	446982.23	1113615.57	3
85	446954.95	1113671.00	3
86	446963.45	1113671.11	3
87	446966.30	1113686.84	3
88	446954.81	1113686.96	3
89	446842.94	1113635.20	3
90	446841.87	1113636.31	3
91	446854.76	1113642.67	3
92	446853.71	1113643.78	3
93	446819.73	1113648.43	3
94	446818.23	1113648.56	3
95	446819.45	1113660.36	3
96	446820.94	1113660.23	3
97	446990.30	1113602.20	3
98	446989.12	1113601.06	3
99	446984.50	1113617.68	3
100	446983.31	1113616.58	3
101	446921.56	1113569.69	3
102	446912.26	1113590.77	3
103	446910.11	1113591.94	3
104	446941.37	1113596.92	3
105	446942.06	1113595.50	3
121	446921.12	1113591.87	3
122	446916.20	1113581.85	3

roh zdi

.....

.....

Seznam souřadnic (S-JTSK)  
 Číslo bodu Souřadnice pro zápis do KN  
 Y X Kód kv. Poznámka

k.o. Český Tešín (623164)

1114	446982.23	1113615.57	3	roh zdi
157-221	446992.28	1113604.13	3	.
157-223	446988.77	1113600.72	3	.
171-1	446850.05	1113627.86	3	.
1701-7	446986.68	1113619.70	3	.
1701-48	446971.16	1113686.46	3	.
1701-138	446920.05	1113593.85	3	.
1701-142	446918.88	1113571.46	3	.
1701-178	446952.65	1113687.91	3	.
1701-179	446956.97	1113671.59	3	.
1701-180	446969.33	1113670.67	3	.
1718-41	446850.49	1113647.15	3	.
1718-42	446859.88	1113637.31	3	.
1718-53	446828.55	1113647.71	3	.
1718-57	446825.20	1113659.84	3	.
1718-58	446812.59	1113649.02	3	.
1718-59	446813.73	1113660.88	3	.
1718-213	446835.68	1113642.70	3	.
2355-2	446914.84	1113580.57	3	.
2355-4	446917.24	1113591.20	3	.
2960-144	446982.23	1113615.57	3	.
85	446964.95	1113671.00	3	.
86	446963.45	1113671.11	3	.
87	446966.30	1113686.84	3	.
88	446964.81	1113686.96	3	.
89	446842.94	1113635.20	3	.
90	446841.87	1113636.31	3	.
91	446854.76	1113642.67	3	.
92	446853.71	1113643.78	3	.
93	446819.73	1113648.43	3	.
94	446818.23	1113648.56	3	.
95	446819.45	1113660.36	3	.
96	446820.94	1113660.23	3	.
97	446990.30	1113602.20	3	.
98	446989.12	1113601.06	3	.
99	446984.50	1113617.68	3	.
100	446983.31	1113616.58	3	.
101	446921.56	1113569.69	3	.
102	446912.26	1113590.77	3	.
103	446910.11	1113591.94	3	.
104	446941.37	1113596.92	3	.
105	446942.06	1113595.50	3	.
121	446921.12	1113591.87	3	.
122	446916.20	1113581.85	3	.



Seznam souřadnic (S-JTSK)  
Číslo bodu Souřadnice pro zápis do KN  
Y X Kód kv. Poznámka

k.o. Český Tešín (623164)

Číslo bodu	Y	X	Kód kv.	Poznámka
1109	446826.33	1113862.96	3	roh domu
1110	446856.60	1113841.93	3	
157-104	446974.52	1113728.56	3	
200-30	446807.98	1113864.83	3	
491-4002	446974.21	1113742.75	3	
1705-3	446959.29	1113743.96	3	
1705-5	446956.37	1113730.06	3	
1716-76	446838.98	1113796.90	3	
1716-77	446842.59	1113843.14	3	
1716-78	446807.92	1113845.96	3	
1716-93	446855.20	1113824.69	3	
2960-141	446826.33	1113862.96	3	
2960-142	446856.60	1113841.93	3	
73	446811.49	1113845.67	3	
74	446809.92	1113845.80	3	
75	446818.89	1113863.72	3	
76	446817.33	1113863.88	3	
77	446841.92	1113834.59	3	
78	446842.04	1113836.09	3	
79	446855.90	1113833.30	3	
80	446856.02	1113834.80	3	
81	446969.32	1113728.99	3	
82	446967.83	1113729.11	3	
83	446970.83	1113743.02	3	
84	446969.33	1113743.15	3	
123	446813.60	1113850.82	3	
124	446812.03	1113850.95	3	
125	446817.05	1113859.24	3	
126	446815.49	1113859.38	3	







Seznam souřadnic (S-JTSK)  
 Číslo bodu Souřadnice pro zápis do KN  
 Y X Kód kv. Poznámka

k.ú. Český Tešrn (623164)

1642	446664.94	1113877.24	3	roh domu
1690-63	446675.87	1113857.59	3	•
1713-7	446668.08	1113858.27	3	•
1713-42	446676.33	1113876.19	3	•
2960-351	446664.94	1113877.24	3	•
69	446671.82	1113857.94	3	
70	446670.32	1113858.07	3	
71	446670.41	1113876.74	3	
72	446671.91	1113876.60	3	
127	446671.84	1113863.06	3	
128	446670.34	1113863.20	3	
129	446671.89	1113871.47	3	
130	446670.39	1113871.60	3	