
**SMLOUVA O REALIZACI PŘEKLÁDKY
SÍTĚ ELEKTRONICKÝCH KOMUNIKACÍ
č. VPIC/MS/2020/00193**

mezi

CETIN a.s.

a

Statutární město Ostrava, městský obvod Radvanice a Bartovice

CETIN a.s.

se sídlem Českomoravská 2510/19, Libeň, 190 00 Praha 9

IČO: 04084063

DIČ: CZ04084063

zapsaná v obchodním rejstříku vedeném u Městského soudu v Praze pod sp. zn. B 20623

zastoupená Ing. Miroslavem Kotem, supervizorem pro výstavbu sítě

bankovní spojení: PPF banka a.s.

číslo účtu: [REDACTED]

(dále jen „**CETIN**“)

a

Statutární město Ostrava

sídlo: Prokešovo náměstí 1803/8, 729 30 Ostrava-Moravská Ostrava

IČO: 00845451

DIČ: CZ00845451 – plátce DPH

pro potřeby vystavení daňových dokladů zhotovitel

Statutární město Ostrava, městský obvod Radvanice a Bartovice

na adrese: Těšínská 87/281, 716 00 Ostrava - Radvanice

zastoupená Bc. Alešem Boháčem, MBA, starostou

(dále jen „**Stavebník**“)

CETIN a Stavebník dále společně označování jako „**Smluvní strany**“ a jednotlivě jako „**Smluvní strana**“,

uzavřely níže uvedeného dne, měsíce a roku dle ustanovení § 1746 odst. 2 zákona č. 89/2012 Sb., občanský zákoník, v účinném znění (dále jen „**občanský zákoník**“) a dle ustanovení § 104 odst. 17 zákona č. 127/2005 Sb., o elektronických komunikacích a o změně některých souvisejících zákonů, v účinném znění (dále jen „**Zákon o elektronických komunikacích**“) tuto

Smlouvu o realizaci překládky sítě elektronických komunikací
(dále jen „**Smlouva**“)

DEFINICE

Výrazy označené ve Smlouvě počátečním velkým písmenem mají pro účely Smlouvy níže uvedený význam, není-li Smlouvou výslovně stanoveno jinak:

CTN je cenový a technický návrh, který je Přílohou č. 1 Smlouvy;

Překládka je stavba v k. ú. Bartovice spočívající ve změně trasy komunikačního vedení SEK ve vlastnictví společnosti CETIN, jejíž rozsah je specifikován v CTN;

Projekt je realizační projektová dokumentace Překládky;

Příprava Překládky jsou přípravné činnosti s Překládkou související, nezbytné pro vlastní realizaci Překládky, a to zpracování CTN, zpracování Projektu a další činnosti uvedené v odst. 4.1 písmeno (a) Smlouvy;

Předpoklady pro realizaci Překládky mají význam uvedený v odst. 3.2 Smlouvy;

SEK je síť elektronických komunikací, kterou se rozumí přenosové systémy, popřípadě spojovací nebo směrovací zařízení a jiné prostředky, včetně prvků sítě, které nejsou aktivní, které umožňují přenos signálů po vedení, rádiovými, optickými nebo jinými elektromagnetickými prostředky, včetně družicových sítí, pevných sítí s komutací okruhů nebo paketů a mobilních zemských sítí, sítí pro rozvod elektrické energie v rozsahu, v jakém jsou používány pro přenos signálů, sítí pro rozhlasové a televizní vysílání a sítí kabelové televize, bez ohledu na druh přenášené informace;

Vyjádření o existenci SEK je „*Vyjádření o existenci sítě elektronických komunikací společnosti CETIN a.s.*“ ze dne 25.2.2020 vydané pod čj. 556238/20, jehož nedílnou součástí jsou Všeobecné podmínky ochrany SEK společnosti CETIN, které si vyžádal a obdržel Stavebník;

„**Zákon o vyvlastnění**“ je zákon č. 184/2006 Sb., o odnětí nebo omezení vlastnického práva k pozemku nebo ke stavbě, v účinném znění.

1. ÚVODNÍ USTANOVENÍ

- 1.1 CETIN je vlastníkem SEK, jež má být přeložena na základě Smlouvy.
- 1.2 Stavebník dle Vyjádření o existenci SEK vyvolává Překládku dotčené části SEK dle ustanovení § 104 odst. 17 Zákona o elektronických komunikacích.
- 1.3 Překládka dle Smlouvy je vedena u společnosti CETIN pod označením „**VPIC Ostrava-Bartovice, chodník Bémova**“.

2. PŘEDMĚT SMLOUVY

- 2.1 Předmětem Smlouvy je závazek společnosti CETIN zajistit Překládku a s ní související záležitosti v rozsahu Projektu a za podmínek stanovených Smlouvou a závazek Stavebníka, který Překládku vyvolal, společnosti CETIN uhradit všechny nezbytné náklady spojené s Překládkou, které by společnosti CETIN nevznikly, kdyby Překládka nebyla Stavebníkem vyvolána.

3. PŘEKLÁDKA A JEJÍ PODMÍNKY

- 3.1 Překládka bude realizována v rozsahu (územním a stavebnětechnickém) a na nemovitostech specifikovaných v CTN.
- 3.2 Předpoklady (podmínky) pro realizaci Překládky jsou:
 - (a) zajištění pravomocného územního rozhodnutí – rozhodnutí o umístění stavby Překládky,
 - (b) zajištění práv k užívání Překládkou dotčených nemovitostí, a to uzavřením smlouvy o smlouvě budoucí o zřízení služebnosti s vlastníky Překládkou dotčených nemovitostí nebo vyvlastněním takového práva.(vše dále jen „**Předpoklady pro realizaci Překládky**“).

- 3.3 Společnost CETIN není povinna zahájit realizaci Překládky dříve, než jsou zajištěny Předpoklady pro realizaci Překládky; bez zajištění Předpokladů pro realizaci Překládky nebude Překládka realizována.
- 3.4 Vlastníkem SEK, přeložené na základě Smlouvy, zůstává společnost CETIN.
- 3.5 Společnost CETIN je oprávněna realizaci Překládky pověřit jinou osobu. Je-li realizací Překládky a/nebo jednotlivými úkony Překládky pověřena jiná osoba, odpovídá společnost CETIN Stavebníkovi tak, jako by Překládku realizovala sama.

4. ZÁVAZKY SMLUVNÍCH STRAN

4.1 Společnost CETIN se zavazuje

(a) před realizací Překládky:

- (i) zajistit zpracování Projektu,
- (ii) pokusit se uzavřít smlouvu o smlouvě budoucí o zřízení služebnosti a/nebo jinou smlouvu s vlastníky Překládkou dotčených nemovitostí, tzn. prokazatelně učinit vlastníkům Překládkou dotčených nemovitostí návrh takové smlouvy.

(b) po realizaci Překládky:

- (i) zajistit pro své potřeby dokumentaci skutečného provedení Překládky; dokumentace skutečného provedení Překládky nebude dokumentací skutečného provedení s náležitostmi dle vyhlášky č. 499/2006 Sb., o dokumentaci staveb, v účinném znění;
- (ii) zajistit vyhotovení geometrického plánu s vyznačením rozsahu služebnosti k Překládkou dotčeným nemovitostem;
- (iii) zajistit uzavření smluv o zřízení služebnosti s vlastníky Překládkou dotčených nemovitostí a vklad služebnosti dle smluv o zřízení služebnosti s vlastníky Překládkou dotčených nemovitostí do katastru nemovitostí.

4.2 Stavebník se zavazuje, před realizací Překládky:

- (i) zajistit územní rozhodnutí – rozhodnutí o umístění stavby Překládky;
- (ii) po splnění Předpokladů pro realizaci Překládky, nejdříve však čtyři (4) měsíce od uzavření Smlouvy, vyzvat písemně společnost CETIN k realizaci Překládky a oznámit společnosti CETIN stavební připravenost (dále jen „**Kvalifikovaná výzva**“).

Stavebník se zavazuje, nejpozději do třiceti (30) dnů od nabytí právní moci územního rozhodnutí – rozhodnutí o umístění stavby Překládky uzavřít se společností CETIN Dohodu o převodu některých práv a povinností ze správního rozhodnutí, jejíž vzor je uveden v Příloze č. 2 Smlouvy a převést na společnost CETIN práva a povinnosti z územního rozhodnutí – rozhodnutí o umístění stavby Překládky. Ve lhůtě dle předchozího odstavce je Stavebník povinen předat společnosti CETIN územní rozhodnutí – rozhodnutí o umístění stavby Překládky.

4.3 Společnost CETIN se zavazuje zajistit realizaci Překládky do čtyř (4) měsíců ode dne, kdy bude splněna poslední z následujících podmínek:

- (a) společnosti CETIN je doručena Kvalifikovaná výzva;
- (b) Stavebník uhradil náklady na Přípravu Překládky dle odst. 6.1 písm. (a) Smlouvy;
- (c) Stavebník splnil povinnosti dle bodu (i) odst. 4.2 Smlouvy;
- (d) na společnost CETIN jsou převedena práva a povinnosti z územního rozhodnutí – rozhodnutí o umístění stavby (Překládky).

- 4.4 Stavebník bere na vědomí, že mezi společnostmi CETIN a vlastníky Překládkou dotčených nemovitostí musí dojít s ohledem na ustanovení § 104 Zákona o elektronických komunikacích k úpravě vzájemných právních vztahů v podobě uzavření písemné smlouvy o budoucí smlouvě o zřízení služebnosti a po realizaci Překládky k uzavření smlouvy o zřízení služebnosti případně ke zřízení takového práva ve vyvlastňovacím řízení. Náhrady za zřízení služebnosti, které společnost CETIN vlastníkům Překládkou dotčených nemovitostí uhradí, bude Stavebník s ohledem na ustanovení § 104 odst. 17 Zákona o elektronických komunikacích povinen uhradit společnosti CETIN jako náklady vzniklé společnosti CETIN v souvislosti s Překládkou. Stejně tak bude Stavebník povinen uhradit společnosti CETIN náklady za uhrazení správních poplatků za vklad služebností do katastru nemovitostí, případně náklady vzniklé společnosti CETIN v souvislosti s vyvlastňovacím řízením.
- 4.5 Stavebník se zavazuje poskytnout společnosti CETIN při uzavírání smluv o budoucí smlouvě o zřízení služebnosti a po realizaci Překládky při uzavírání smluv o zřízení služebnosti potřebnou součinnost.
- 4.6 Jakákoliv lhůta dle odst. 4.3 Smlouvy sjednaná k realizaci Překládky a/nebo sjednaná Smluvními stranami na základě Smlouvy se prodlužuje o dobu, po kterou je v prodlení Stavebník s plněním povinností dle Smlouvy a/nebo po kterou byla realizace Překládky přerušena nebo nemohla být zahájena z důvodu nikoliv na straně společnosti CETIN, a o další dobu, o kterou je lhůtu k realizaci Překládky třeba prodloužit v důsledku prodlení Stavebníka.
- 4.7 Dnem ukončení realizace Překládky je den, kdy je Stavebníkovi doručeno na adresu uvedenou v hlavičce Smlouvy nebo na adresu elektronické pošty uvedenou v čl. 8 Smlouvy oznámení o ukončení realizace Překládky. Smluvní strany ujednaly a souhlasí, že oznámení dle předchozí věty budou považovat za doručené pátým (5.) dnem od odeslání oznámení na adresu uvedenou v hlavičce Smlouvy nebo na adresu elektronické pošty uvedenou v čl. 8 Smlouvy.

5. NÁKLADY SPOJENÉ S PŘEKLÁDKOU

- 5.1 Stavebník je dle ustanovení § 104 odst. 17 Zákona o elektronických komunikacích povinen nést náklady Překládky dotčeného úseku SEK, přičemž takovými náklady jsou všechny nezbytné náklady vlastníka SEK, které by mu nevznikly, kdyby Překládka nebyla Stavebníkem vyvolána.
- 5.2 Výše nákladů Překládky stanovených na základě CTN činí ke dni uzavření Smlouvy **365.339,- Kč** (slovy: tři sta šedesát pět tisíc tři sta třicet devět korun českých). Specifikace těchto nákladů je uvedena v CTN. Stavebník bere na vědomí, že tato výše nákladů byla stanovena před vyhotovením Projektu na základě měrných nákladů společnosti CETIN (tj. je pouze orientační). Překládka dle Zákona o elektronických komunikacích je mimo předmět daně z přidané hodnoty.
- 5.3 Výše nákladů Překládky bude stanovena po vyhotovení Projektu, na jeho základě (dále jen „**Náklady Překládky stanovené na základě Projektu**“). Společnost CETIN do tří (3) měsíců od uzavření Smlouvy písemně oznámí Stavebníkovi výši Nákladů Překládky stanovených na základě Projektu a ve stejné lhůtě předloží Stavebníkovi Projekt.
- 5.4 V případě, že v souvislosti s realizací Překládky společnosti CETIN vzniknou další nezbytné náklady na Překládku, které nejsou vyčísleny v odst. 5.2 Smlouvy, Stavebník se zavazuje je společnosti CETIN uhradit, za předpokladu, že nebudou zahrnuty

v Nákladech Překládky stanovených na základě Projektu.

Může se jednat zejména, nikoliv však výlučně o:

- (a) náklady na náhrady za omezení vlastnického práva vlastníkům Překládkou dotčených nemovitostí dle uzavřených smluv o služebnosti a/nebo dle pravomocného rozhodnutí příslušného vyvlastňovacího úřadu o omezení vlastnického práva zřízením služebnosti rozhodnutím,
- (b) náklady související se zrušením a následným výmazem služebnosti (vázaností na nemovitostech dotčených původní, překládanou SEK) z katastru nemovitostí,
- (c) náklady na náhrady za omezené užívání lesního a půdního fondu včetně nákladů na vypracování výpočtu,
- (d) hydrogeologický, geologický, dendrologický a ostatní odborné posudky zpracované subjekty k tomu určenými,
- (e) náklady na koordinační výkresy, povodňové plány a zaměření, vyžadované dotčenými subjekty,
- (f) náklady na identifikaci parcel,
- (g) náklady na správní poplatky dle zákona č. 634/2004 Sb. o správních poplatcích, v účinném znění, které vzniknou společnosti CETIN v důsledku získávání potřebných správních rozhodnutí – povolení, které jsou nezbytné k realizaci Překládky,
- (h) náklady související se zvláštním užíváním veřejného prostranství, vyměřené v souvislosti s realizací Překládky podle zákona č.565/1990 Sb., o místních poplatcích v účinném znění,
- (i) náklady související se zvláštním užíváním dle ustanovení § 25 zákona č. 13/1997 Sb., o pozemních komunikacích, v účinném znění,
- (j) náklady na peněžité plnění plynoucí z nájemních smluv, jejichž uzavření je nutné pro realizaci Překládky,
- (k) náklady související s majetkovými újmami, způsobenými na zemědělských plodinách v souvislosti s realizací Překládky,
- (l) náklady na ochranu komunikačních vedení a zařízení před přepětím a nadproudem, včetně odborného výpočtu a návrhu,
- (m) náklady související se záchranným archeologickým dohledem.

5.5 Výše nákladů na Překládku, bez ohledu na to, zda se jedná o náklady Překládky stanovené na základě CTN nebo o Náklady Překládky stanovené na základě Projektu se změní písemným oznámením společnosti CETIN o změně výše nákladů na Překládku doručeným Stavebníkovi (dále jen „**Oznámení o změně výše nákladů**“). Společnost CETIN je oprávněna Oznámení o změně výše nákladů učinit v každém kalendářním roce, ve kterém je Smlouva účinná, vždy však pouze jednou (1) za příslušný kalendářní rok. Společnost CETIN není povinna za trvání účinnosti Smlouvy učinit žádné Oznámení o změně výše nákladů.

6. PLATEBNÍ PODMÍNKY

6.1 Náklady spojené s Překládkou ve výši skutečně provedených prací a skutečně vynaložených nákladů dle odst. 5.3 a/nebo odst. 5.5 Smlouvy je Stavebník povinen uhradit na základě jednotlivých daňových dokladů (dále jen „**Faktura**“). Faktury budou společností CETIN vystaveny takto:

- (a) Faktura za Přípravu Překládky ve výši **35.553,- Kč** (slovy: třicet pět tisíc pět set padesát tři korun českých) bude společností CETIN vystavena do patnácti (15) dnů od předložení Projektu Stavebníkovi dle odst. 5.3 Smlouvy,

- (b) Faktura na doplatek nákladů souvisejících s Překládkou do patnácti (15) dnů od ukončení realizace Překládky dle odst. 4.7 Smlouvy.
- 6.2 Náklady společnosti CETIN uvedené v odst. 5.4 Smlouvy budou hrazeny Stavebníkem odděleně na základě samostatných Faktur vystavených společností CETIN.
- 6.3 Jakoukoliv Fakturu vystavenou společností CETIN dle Smlouvy a v souladu se Smlouvou je Stavebník povinen uhradit ve lhůtě třiceti (30) dnů ode dne doručení Faktury.
- 6.4 Faktury budou Stavebníkovi zasílány na adresu uvedenou v hlavičce Smlouvy.
- 6.5 Náklady dle Smlouvy budou Stavebníkem hrazeny na účet společnosti CETIN uvedený v hlavičce Smlouvy, pokud nebude Fakturou vystavenou společností CETIN stanoveno jinak.
- 6.6 Stavebník se dostane do prodlení s uhrazením Faktury, pokud řádně a v souladu se Smlouvou účtovaná částka nebude nejpozději poslední den splatnosti Faktury připsána ve prospěch účtu společnosti CETIN.

7. SANKCE

- 7.1 Pro případ, že Stavebník bude v prodlení s úhradou některé částky, k jejíž úhradě je dle Smlouvy povinen, je povinen uhradit společnosti CETIN smluvní pokutu ve výši 0,3 % z dlužné částky za každý započatý den prodlení.
- 7.2 Smluvní pokuta je splatná do deseti (10) dnů ode dne doručení písemné výzvy příslušné Smluvní straně k její úhradě.
- 7.3 Zaplacením smluvní pokuty dle Smlouvy není dotčen nárok společnosti CETIN na náhradu skutečné škody a ušlého zisku v celém rozsahu způsobené škody.

8. KONTAKTNÍ A ODPOVĚDNÉ OSOBY SMLUVNÍCH STRAN

8.1 Za společnost CETIN:

ve věcech smluvních: Valentýna Stachová
funkce: specialista pro výstavbu sítě – překládky SEK

ve věcech technických: Ing. Tomáš Marek
funkce: senior specialista pro výstavbu sítě

8.2 Za Stavebníka:

ve věcech smluvních: Bc. Aleš Boháč, MBA
funkce: starosta

ve věcech technických: Ing. Věra Raisová
funkce: vedoucí odboru stavebního řádu, dopravy a životního prostředí

9. ODSTOUPENÍ OD SMLOUVY

- 9.1 Společnost CETIN je oprávněna, aniž by tím omezila jakákoli svá jiná práva nebo možnosti nápravy dle Smlouvy, odstoupit od Smlouvy v případech stanovených v odst. 9.2 Smlouvy tím, že doručí Stavebníkovi písemné oznámení o odstoupení. Odstoupení je účinné okamžikem jeho doručení Stavebníkovi, není-li v odstoupení stanoveno pozdější datum jeho účinnosti.
- 9.2 Dostane-li se Stavebník do prodlení s úhradou jakékoliv platby dle Smlouvy a toto prodlení trvá déle než třicet (30) dnů, je společnost CETIN oprávněna od Smlouvy odstoupit.
- 9.3 Odstoupí-li společnost CETIN dle odst. 9.2 Smlouvy, je Stavebník povinen uhradit společnosti CETIN veškeré náklady společnosti CETIN již vzniklé v souvislosti s plněním ze Smlouvy.
- 9.4 Stavebník je oprávněn od Smlouvy odstoupit v případě, že výše Nákladů Překládky stanovených na základě Projektu bude vyšší o více jak 10 % než výše nákladů Překládky stanovených na základě CTN.
- 9.5 Odstoupí-li Stavebník od Smlouvy dle odst. 9.4 Smlouvy, je Stavebník povinen uhradit společnosti CETIN veškeré náklady společnosti CETIN již vzniklé v souvislosti s plněním ze Smlouvy.
- 9.6 Pokud ve Smlouvě není výslovně stanoveno jinak, Smluvní strany sjednávají, že odstoupit od Smlouvy lze pouze způsobem a z důvodů stanovených ve Smlouvě, čímž Smluvní strany výslovně vylučují příslušná ustanovení občanského zákoníku, která upravují možnosti odstoupení od Smlouvy.
- 9.7 Odstoupením od Smlouvy nezanikají zejména případné nároky Smluvních stran na zaplacení úroků z prodlení, smluvních pokut, náhradu škody a dalších nákladů vzniklých na základě Smlouvy či v souvislosti s ní; dále nezanikají ustanovení Smlouvy, která vzhledem ke své povaze mají trvat i po ukončení Smlouvy.

10. ROZVAZOVACÍ PODMÍNKY

- 10.1 Kvalifikovaná výzva musí být doručena společnosti CETIN nejpozději do dvou (2) let od uzavření Smlouvy. Marné uplynutí této lhůty je rozvazovací podmínkou platnosti a účinnosti Smlouvy dle ustanovení § 548 odst. 2 občanského zákoníku.
- 10.2 Smlouva zanikne prvním dnem následujícím po uplynutí dvou (2) let od uzavření Smlouvy, aniž by v této lhůtě byla společnosti CETIN doručena řádná Kvalifikovaná výzva učiněná za splnění podmínek uvedených v odst. 4.2 Smlouvy.
- 10.3 Zanikne-li Smlouva rozvazovací podmínkou, je Stavebník povinen uhradit společnosti CETIN veškeré náklady společnosti CETIN již vzniklé v souvislosti s plněním Smlouvy do doby zániku Smlouvy rozvazovací podmínkou.
- 10.4 Zánikem Smlouvy touto rozvazovací podmínkou nezanikají případné nároky Smluvních stran na zaplacení úroků z prodlení, smluvních pokut, náhradu škody a dalších nákladů vzniklých na základě Smlouvy či v souvislosti s ní; dále nezanikají ustanovení Smlouvy, která vzhledem ke své povaze mají trvat i po zániku Smlouvy.

11. OCHRANA OSOBNÍCH ÚDAJŮ

- 11.1 Za účelem plnění práv a povinností vyplývajících ze Smlouvy nebo vzniklých v souvislosti se Smlouvou si Smluvní strany navzájem předávají nebo mohou předávat osobní údaje (dále jen „**Osobní údaje**“) ve smyslu čl. 4 odst. 1 Nařízení Evropského parlamentu a Rady (EU) č. 2016/679 ze dne 27. dubna 2016, o ochraně fyzických osob v souvislosti se zpracováním osobních údajů a o volném pohybu těchto údajů a o zrušení směrnice 95/46/ES (obecné nařízení o ochraně osobních údajů) (dále jen „**GDPR**“) subjektů údajů, kterými jsou zejména zástupci, zaměstnanci nebo zákazníci druhé Smluvní strany či jiné osoby pověřené druhou Smluvní stranou k výkonu či plnění práv a povinností vyplývajících ze Smlouvy nebo vzniklých v souvislosti se Smlouvou. Přejímající Smluvní strana je tak vzhledem k předávaným Osobním údajům v pozici správce.
- 11.2 Účelem předání Osobních údajů je plnění Smlouvy. Smluvní strany prohlašují, že předávané Osobní údaje budou zpracovávat pouze k naplnění tohoto účelu, a to v souladu s platnými právními předpisy, zejména v souladu s GDPR.
- 11.3 Smluvní strany prohlašují, že pro předání Osobních údajů druhé Smluvní straně disponují platným právním titulem v souladu s čl. 6 odst. 1 GDPR.
- 11.4 Smluvní strany berou na vědomí, že za účelem plnění Smlouvy může docházet k předání Osobních údajů z přejímající Smluvní strany třetí osobě, zejména osobě, prostřednictvím které přejímající Smluvní strana vykonává či plní práva a povinnosti vyplývající ze Smlouvy nebo vzniklá v souvislosti se Smlouvou. Za plnění povinností ze Smlouvy se považuje zejména provádění Překládky a s ní souvisejících záležitostí v rozsahu a za podmínek stanovených Smlouvou.
- 11.5 Předávající Smluvní strana zajistila nebo zajistí splnění veškerých zákonných podmínek nezbytných pro předání Osobních údajů vůči subjektům údajů, zejména informuje subjekty údajů o skutečnosti, že došlo k předání konkrétních Osobních údajů přejímající Smluvní straně, a to za účelem plnění Smlouvy. V případě, že přejímající Smluvní stranou je společnost CETIN, předávající Smluvní strana seznámí subjekty údajů rovněž i s podmínkami zpracování Osobních údajů, včetně rozsahu zvláštních práv subjektu údajů, které jsou uvedeny v Zásadách zpracování osobních údajů dostupných na adrese <https://www.cetin.cz/zasady-ochrany-osobnich-udaju>. Splnění povinnosti uvedené v tomto odstavci je předávající Smluvní strana povinna přejímající Smluvní straně na výzvu písemně doložit.

12. ZÁVĚREČNÁ USTANOVENÍ

- 12.1 Smlouva nabývá platnosti dnem podpisu oběma Smluvními stranami a účinnosti dnem následujícím po dni jejího uveřejnění dle zákona č. 340/2015 Sb., o zvláštních podmínkách účinnosti některých smluv, uveřejňování těchto smluv a o registru smluv (zákon o registru smluv), v účinném znění (dále jen „**Zákon o registru smluv**“). Stavebník se zavazuje nejpozději do dvaceti (20) dnů od uzavření Smlouvy uveřejnit její obsah a tzv. metadata a splnit další povinnosti v souladu se Zákonem o registru smluv. Stavebník se zavazuje doručit společnosti CETIN potvrzení o uveřejnění Smlouvy dle Zákonu o registru smluv vydané správcem registru smluv nejpozději následující den po jeho obdržení. Nebude-li Smlouva uveřejněna v souladu se Zákonem o registru smluv ani do tří (3) měsíců od jejího uzavření, zavazuje se Stavebník uzavřít se společností CETIN novou smlouvu, která svým obsahem bude hospodářsky odpovídat znění Smlouvy (příčemž určení lhůt, dob a termínů bude odpovídat tomuto principu a časovému posunu), a to do sedmi (7) dnů od doručení výzvy společností CETIN Stavebníkovi. Ujednání tohoto odstavce nabývá účinnosti dnem uzavření Smlouvy.

- 12.2 Vztahy ze Smlouvy vyplývající i vztahy Smlouvou neupravené se řídí právním řádem České republiky, zejména občanským zákoníkem.
- 12.3 Písemným stykem či pojmem „**písemně**“ se pro účely Smlouvy rozumí předání zpráv jedním z těchto způsobů:
- (a) v listinné podobě;
 - (b) e-mailovou zprávou s uznávaným elektronickým podpisem dle zák. č. 297/2016 Sb., o službách vytvářejících důvěru pro elektronické transakce, v účinném znění;
 - (c) e-mailovou zprávou zaslou na adresu kontaktních osob, tak jak jsou specifikovány v čl. 8 Smlouvy.
- Smluvní strany ujednaly, že pro případ změny Smlouvy dle odst. 12.6 Smlouvy, věta první a pro případ odstoupení od Smlouvy se nepoužije způsob uvedený pod písmenem (b) a (c).
- 12.4 Smluvní strany se zavazují vyvinout maximální úsilí k odstranění vzájemných sporů, vzniklých na základě Smlouvy nebo v souvislosti se Smlouvou, a k jejich vyřešení zejména prostřednictvím jednání odpovědných osob nebo jiných pověřených subjektů. Nedohodnou-li se Smluvní strany na způsobu řešení vzájemného sporu, má každá ze Smluvních stran právo uplatnit svůj nárok u příslušného soudu České republiky.
- 12.5 Smluvní strany si nepřejí, aby nad rámec ustanovení Smlouvy byla jakákoliv práva a povinnosti dovozovány z dosavadní či budoucí praxe zavedené mezi Smluvními stranami či zvyklostí zachovávaných obecně či v odvětví týkajícím se předmětu plnění Smlouvy, ledaže je ve Smlouvě výslovně sjednáno jinak. Vedle shora uvedeného si Smluvní strany potvrzují, že si nejsou vědomy žádných dosud mezi nimi zavedených obchodních zvyklostí či praxe.
- 12.6 Smlouva může být měněna pouze písemně, a to právními jednáními Smluvních stran výslovně označenými za dodatky ke Smlouvě s podpisy osob oprávněných jednat za Smluvní strany na téže listině; změna jinou formou je vyloučena. Smluvní strany ujednaly a souhlasí, že ujednání věty předchozí, část za středníkem se neuplatní pro případ Oznámení o změně výše nákladů dle odst. 5.5 Smlouvy.
- 12.7 Smluvní strany se dohodly na vyloučení aplikace následujících ustanovení občanského zákoníku:
- § 557;
 - § 1767 odst. 2;
 - § 1740 odst. 2 druhá věta a odst. 3; a
 - § 1743.
- 12.8 Smluvní strany na sebe v souladu s § 1765 odst. 2 občanského zákoníku přebírají nebezpečí změny okolností.
- 12.9 S odkazem na příslušná ustanovení občanského zákoníku, zejména ustanovení § 1881 a § 1895 občanského zákoníku, není Stavebník oprávněn převést či postoupit Smlouvu ani jakákoli svá práva nebo povinnosti ze Smlouvy nebo z její části třetí osobě bez předchozího písemného souhlasu společnosti CETIN.
- 12.10 Smlouva obsahuje úplné ujednání o předmětu Smlouvy a všech náležitostech, které Smluvní strany měly a chtěly ve Smlouvě ujednat, a které považují za důležité pro závaznost Smlouvy. Žádný projev Smluvních stran učiněný při jednání o Smlouvě

ani projev učiněný po uzavření Smlouvy nesmí být vykládán v rozporu s výslovnými ustanoveními Smlouvy a nezakládá žádný závazek žádné ze Smluvních stran.

12.11 Smluvní strany souhlasí a potvrzují si, že údaje uvedené ve Smlouvě nejsou předmětem obchodního tajemství a zároveň nejsou informacemi požívajícími ochrany důvěrnosti majetkových poměrů.

12.12 Společnost CETIN přijala a dodržuje interní korporátní compliance program navržený tak, aby byl zajištěn soulad činnosti společnosti CETIN s platnými a účinnými právními předpisy, pravidly etiky a morálky, a zahrnující opatření, jejichž cílem je předcházení a odhalování porušování uvedených předpisů a pravidel (program Corporate Compliance - <https://www.cetin.cz/corporate-compliance>).

Stavebník (a jakákoliv fyzická nebo právnická osoba, která s ním spolupracuje a kterou využívá pro plnění povinností z této Smlouvy nebo v souvislosti s jejím uzavřením a realizací, tj. pracovníci, zástupci nebo externí spolupracovníci) ctí a dodržuje platné a účinné právní předpisy včetně mezinárodních smluv, základní morální a etické principy. Stavebník odmítá jakékoliv deliktní jednání a tohoto se zdržuje. Stavebník prohlašuje, že podle jeho nejlepšího vědomí a svědomí on ani žádný jeho pracovník, zástupce nebo externí spolupracovník neporušili v souvislosti s uzavřením této Smlouvy žádný platný a účinný právní předpis. Stavebník prohlašuje, že jeho činnost je legální a veškeré jeho prostředky pocházejí výhradně z legálních zdrojů.

Stavebník je povinen činit veškerá náležitá opatření a vyvíjet co největší úsilí, aby zabránil tomu, že on nebo jakýkoli jeho pracovník, zástupce nebo externí spolupracovník poruší v souvislosti s realizací této Smlouvy jakýkoliv platný a účinný právní předpis.

Aniž by byla dána jakákoliv souvislost s předmětem činnosti dle této Smlouvy, Stavebník prohlašuje, že uplatňuje a bude uplatňovat veškerá náležitá opatření a že vyvíjí a bude vyvíjet co největší úsilí, aby v rámci jeho činnosti nebo zájmu nedošlo k jednání nebo situaci, která by způsobila takové významné ohrožení nebo narušení jeho reputace, jež by mohlo mít negativní dopad na reputaci s ním spolupracujících subjektů.

Vystupuje-li Stavebník pro společnost CETIN nebo jejím jménem, dává dodržování uvedených zásad najevo.

12.13 Smlouva je vyhotovena ve dvou (2) vyhotoveních, z nichž každé má platnost originálu. Každá ze Smluvních stran obdrží jedno (1) vyhotovení.

12.14 Součástí Smlouvy jsou následující Přílohy:

Příloha č. 1 - CTN

Příloha č. 2 - Dohoda o převodu některých práv a povinností ze správního rozhodnutí

Doložka


1. Doložka platnosti právního jednání dle § 41 zákona č. 128/2000 Sb., o obcích (obecní zřízení),
ve znění pozdějších předpisů:
O uzavření této smlouvy rozhodla rada městského obvodu usnesením č. 882/49/21 ze dne 20. ledna 2021

Číslo smlouvy CETIN: VPIC/MS/2020/00193
Číslo smlouvy Stavebníka: S 0024/2021/SŘDaŽP


SAP S/4 Hana:
Registr smluv: ANO

CETIN:

V Ostravě dne 09-03-2021




CETIN a.s.
Ing. Miroslav Köt
supervizor pro výstavbu sítě



Stavebník:

V Ostravě dne 20.1.2021



**Statutární město Ostrava, městský
obvod Radvanice a Bartovice**
Bc. Aleš Boháč, MBA
starosta

CETIN a.s.

Technické řešení I.

INVESTIČNÍ AKCE

Kategorie 2 - Přenosová síť (TN)
Podkategorie 1 - Opt.kab a trubičk.syst vč. HDPE a výkopů
Číslo SAP
Číslo interní 23443/20/0027
Schvalování akce 2 - kolové schvalování
Název

VPIC Ostrava-Bartovice, chodník Bémova

Budoucí uživatel CETIN

Zpracovatel Projektant: Ing. Jaroslav Kukuča

Předkladatel Vedoucí: Pavel Sedlář
Manažer: Pavel Sedlář

Schvaluje

Obsah:

1 Souhrnná zpráva

- 1.1 Základní údaje
- 1.2 Účel stavby

2 Technická zpráva

- 2.1 Vstupní podklady
- 2.2 Navrhované řešení
- 2.3 Popis tras
- 2.4 Použitá technologie
- 2.5 Použité předpisy
- 2.6 Koordinace
- 2.7 Ostatní

3 Podmiňující a související stavby

4 Vyjádření a záznamy

5 Přílohy

1. Souhrnná zpráva

1.1 Základní údaje

Identifikační údaje

Název:	VPIC Ostrava-Bartovice, chodník Bémova
Kategorie:	2 - Přenosová síť (TN)
Podkategorie:	1 - Opt.kab a trubičk.syst vč. HDPE a výkopů
Typ investice:	VPIC
Důvod 1:	
Číslo interní:	23443/20/0027
Prvek SPP:	
ABC:	
HOST:	
ATÚ:	

Kapacitní údaje

		Průměrný náklad na:
100800_Délka HDPE trubek pro OK	0.000 km	kmp mk
100200_Délka metalických kabelů	0.000 km	kmk mk
100700_Délka nadzemní tratě	0,000 km	km vyk
100100_Délka párů v metalických kabelech	0,000 km	km kv
100300_Délka výkopů vč.podvrtů a přechodů	0.000 km	kmo kv
Páry vyvedené na hlavní rozvaděč ústř.	0 pár	b.j.
100400_Páry zakončené v účast. Rozvaděčích	0 pár	
100900_Počet bytových domů	0 BD	
101100_Počet bytových jednotek v bytových domech	0 bj	
100500_Počet rodinných domů	0 RD	
100600_Počet bytových jednotek v rodinných domech	0 bj	

Požadavky:

Název polygonu:

K akci nejsou evidovány žádné požadavky

Rekapitulace nákladů:

Příprava:	0 tis. Kč
Materiál - přímá dodávka Cetin:	0 tis. Kč
Materiál zhotovitele-vykazovaný:	0tis. Kč
Materiál zhotovitele-nevykazovaný:	0 tis. Kč
Montáž:	0 tis. Kč
Zemní práce:	0tis. Kč
GOZ:	0 tis. Kč
Poplatky:	0 tis. Kč
Ostatní:	0 tis. Kč
Provozní práce:	0 tis. Kč
VBŘ příprava + realizace:	0 tis. Kč
NPV:	
OPEX:	0 tis. Kč
Celkové investiční náklady včetně přípravy:	0 tis.Kč
Celkové realizační náklady:	0 tis.Kč

Termíny:

Platnost ÚR od:

Platnost ÚR do:

Plánované zahájení přípravy:

Plánované ukončení přípravy:

Plánované zahájení realizace:

Plánované ukončení realizace:

Nabídka k přejímce (Plán):**0****1.2 Účel stavby:**

CTN stavby " VPIC Ostrava-Bartovice, chodník Bémova".

Akce řeší přeložení úložných SEK CETIN v Ostravě-Bartovicích v křižovatce ul. Těšínská-Bémova z důvodu výstavby chodníku.

2 Technická zpráva

2.1 Vstupní podklady:

Objednávka CETIN, podklady a situace projektu poskytnutá investorem a projektantem stavby.

2.2 Navrhované řešení:

Stavba je situována v k.ú. Bartovice (715085), obec Ostrava. Jedná se o přeložení podzemních metalických a optických sítí CETIN – 3x kabel PPFL 100XN 0,4 a 1x kabel PPFL 3XN 0,4, trubka HDPE 40 O/CVCV, trubka HDPE 40 C/BB a trubka HDPE 40 O/BB s optickým kabelem, všechno formou vložek.

Metalická síť:

- metalické kabely 3x PPFL 100 XN 0,4 a metalický kabel PPFL 3XN 0,4 budou stranově přeloženy formou vložek kabelů v délkách cca 16 m, kabel PPFL 3XN 0,4 v délce cca 18m;
- prázdné trubky HDPE 40 O/CVCV a HDPE 40 C/BB budou rovněž přeloženy formou vložek novými trubkami v délkách po cca 16m;
- trubka HDPE 40 O/BB s OK č. K749 015 01 bude přeložena následovně:
 - OK se z trubky HDPE 40 vyfoukne, z toho důvodu bude v RSU Bartovice odpojený z ODF a vyfouknutý za místo přeložky;
 - Po uložení nové trubky HDPE 40 O/BB se kabel opět do trubky zafoukne a vlákna se ukončí v ODF na původních místech;

Na akci je požadováno zpracovat PD včetně SoSB na VBR.

2.3 Popis tras

viz polohopis

VVN: ne

El. trakce: ne

Vodní toky: ne

2.4 Použitá technologie:

- přeložení metalických, optických kabelů a rozvaděče OSML148 bude provedeno při přerušení provozu;

2.5 Použité předpisy:

TPP 2001-1 (TP 69 a) - Výstavba přístupových sítí č. I

TPP 2001-1 (TP 69 b) - Výstavba přístupových sítí č. II

TPP 2001-1 (TP 69 c) - Výstavba přístupových sítí č. III

TPP 2002 (TP 117) - Výstavba přístupových sítí - Optické kabely

TA 10 (I.-III) - Stavba nadzemních sítí

ČSN 73 6005 - Prostorové uspořádání sítí technického vybavení

ČSN 33405 - Podzemní sdělovací vedení

ČSN 341100 - Křižovatky a souběhy vedení

POS 65-2001

Po ukončení stavby je nutno provést závěrečné měření dle TPP 2001 - 4 a TI 14. (měření K1).

Dokumentace skutečného provedení bude zpracována dle směrnice TD000002 v aktuální verzi včetně geodetického zaměření.

2.6 Koordinace:

- přeložku je třeba koordinovat se zemními pracemi na staveništi a její provedení s ohledem na okolní teplotu, která musí být vyšší jak +5°C;

2.7 Ostatní:

Kontakty:

Projektový koordinátor CETIN: Tomáš Marek

Investor: Statutární město Ostrava, Úřad městského obvodu Radvanice a Bartovice

Zástupce: Bc. Aleš Boháč, MBA - starosta

Žadatel: Ing. Věra Raisová, vedoucí odboru stavebního řádu, dopravy a životního prostředí, Statutární město Ostrava, Úřad městského obvodu Radvanice a Bartovice, Těšínská 87/281, 716 00 Ostrava-Radvanice

- Při provádění prací je třeba dodržovat zákon č. 251/2005 o inspekci práce, směrnici BOZP č. 595 a stavební zákon č. 183/2006 a jeho prováděcí předpisy.

3. Podmiňující, související a navazující stavby:

Podmiňující akce – vloženy: nejsou

Interní číslo	SAP	Název projektu:	Stav:
---------------	-----	-----------------	-------

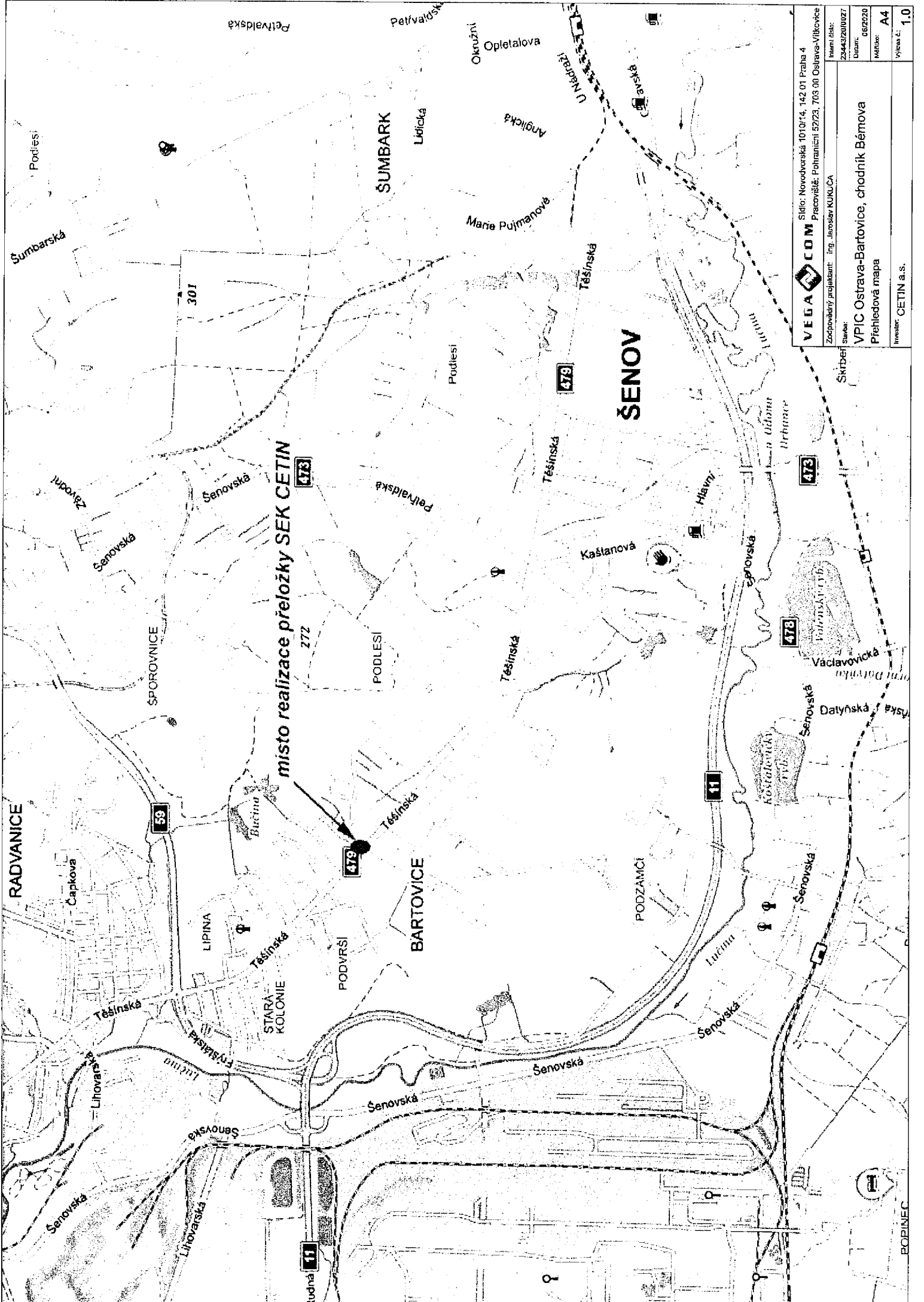
Navazující akce - vložené:

Interní číslo	SAP	Název projektu:	Stav:
---------------	-----	-----------------	-------


4. Vyjádření a záznamy – viz příloha

5. Přílohy

Název přílohy	Stupeň
01_sirsi vztahy.pdf	VPIC
02_katastr.pdf	VPIC
03_fotodokumentace.pdf	VPIC
04_schema trubek HDPE a MET stavajici stav	VPIC
05_schema trubek HDPE a MET novy stav	VPIC
Rozpárovací tabulka OSML148	VPIC
Obsazení rozvaděče OSML148	VPIC
Rozpárovací tabulka OSML933	VPIC
Obsazení rozvaděče OSML933	VPIC
Kalkulace nákladů - PPD	VPIC

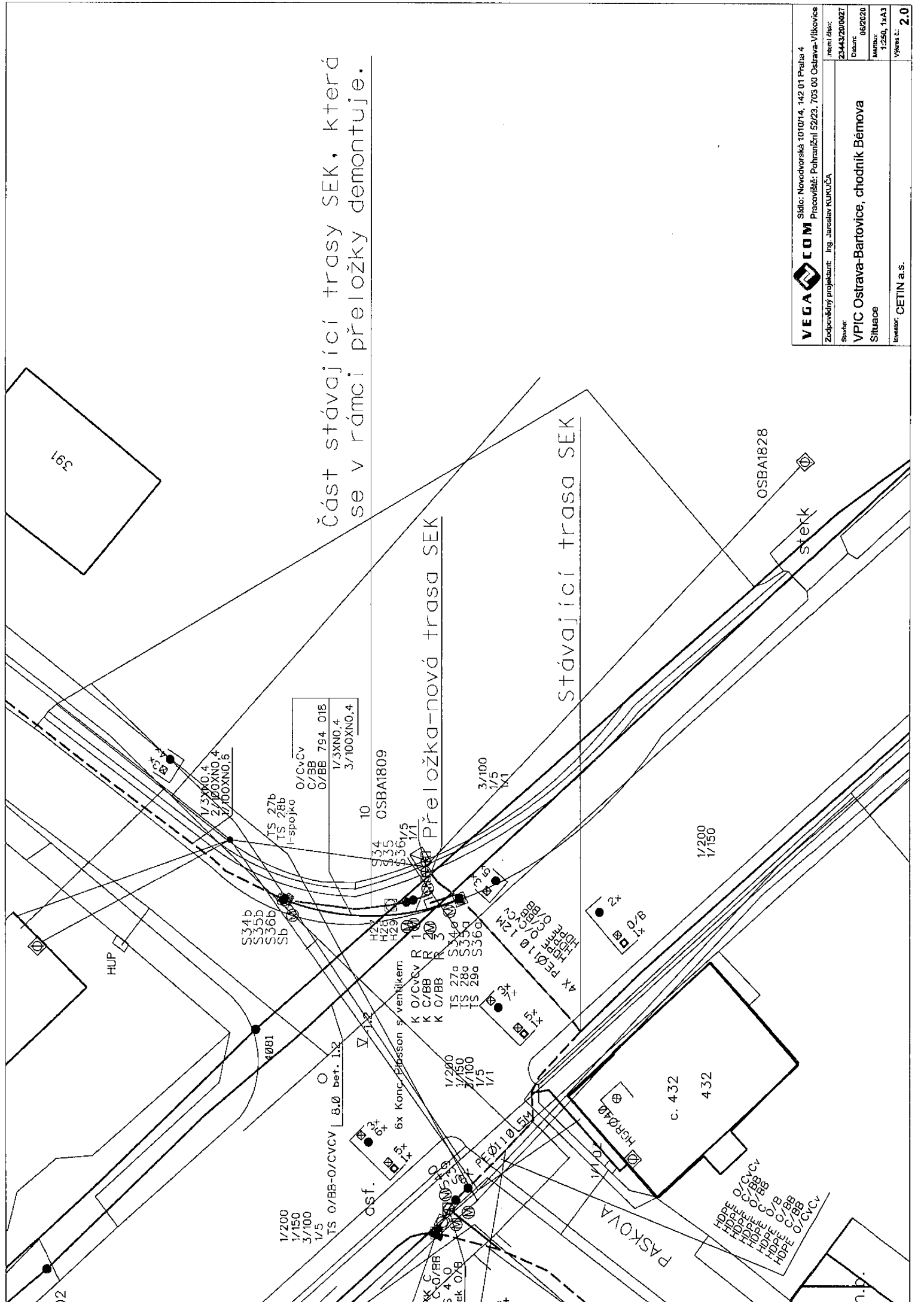


místo realizace přeložky SEK CETIN


 Sídlo: Novoborská 1010/14, 142 01 Praha 4
 Pracoviště: Pohraniční 52/23, 703 00 Ostrava-Vitkovice
 Zodpovědný projektant: Ing. Janošlav KUKULČA
 Inženýrská firma: VEGACOM s.r.o.
 Datum: 06/2020
 Měřítko: A4
 Vyšvač. číslo: 1.0

Investor: VPIC Ostrava-Bartovice, chodník Bémova
 Přehledová mapa

Investor: CETIN a.s.



Část stávající trasy SEK, která se v rámci přeložky demontuje.

VEGA COM Sídlo: Novodvorská 1010/14, 142 01 Praha 4
 Pracoviště: Pohraniční 52/23, 703 00 Ostrava-Vitkovice

Zodpovědný projektant: Ing. Jaroslav KUKUČA
 Inženýrský projekt: 23443/20/0027
 Datum: 06/2020
 Měřítko: 1:250, 1:433
 Výška č.: 2.0

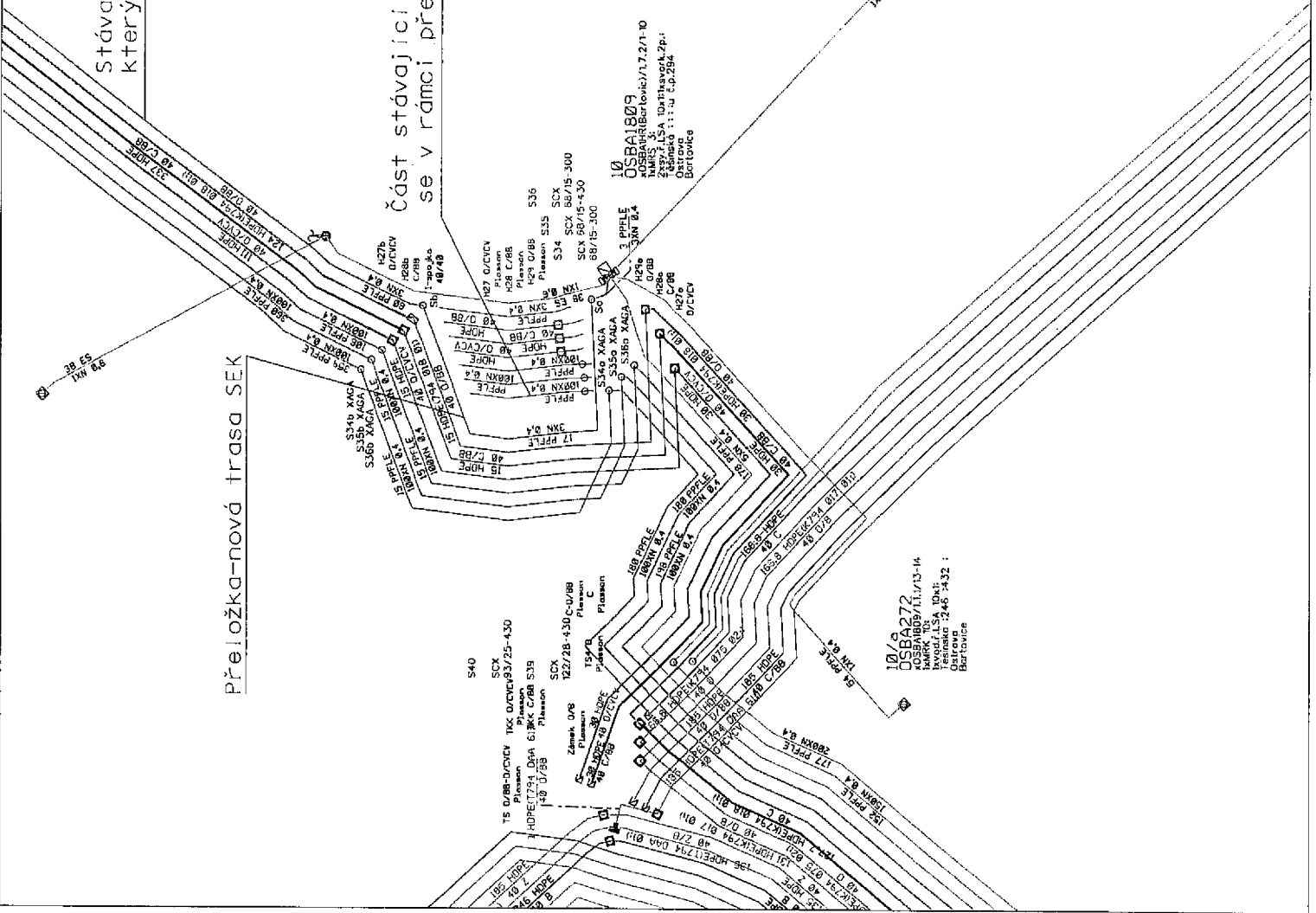
VPIC Ostrava-Bartovice, chodník Bémova
 Situace
 Inženýr: CETIN a.s.

KVADRILÁTA ÚDAJE
 Číslo: 158114
 Ostrava
 Bartovice

Stávající zemní kabel 3XN 0.4 mezi UR OSBA1809 a KR OSBA836, který se v místě přeložky spojí pomocí nové kabelové vložky.

Přeložka-nová trasa SEK

Část stávající trasy SEK, která se v rámci přeložky demontuje.



VEGA COM Sídlo: Novotvorská 1010/14, 142 01 Praha 4
 Pracoviště: Pohraniční 52/23, 703 00 Ostrava-Vitkovice

Zodpovědný projektant: Ing. Jaroslav KUKLIČKA

Stavba: 25443200027
 Datum: 06/2020
 Měřítko: A3
 Vyprac.: 3.0

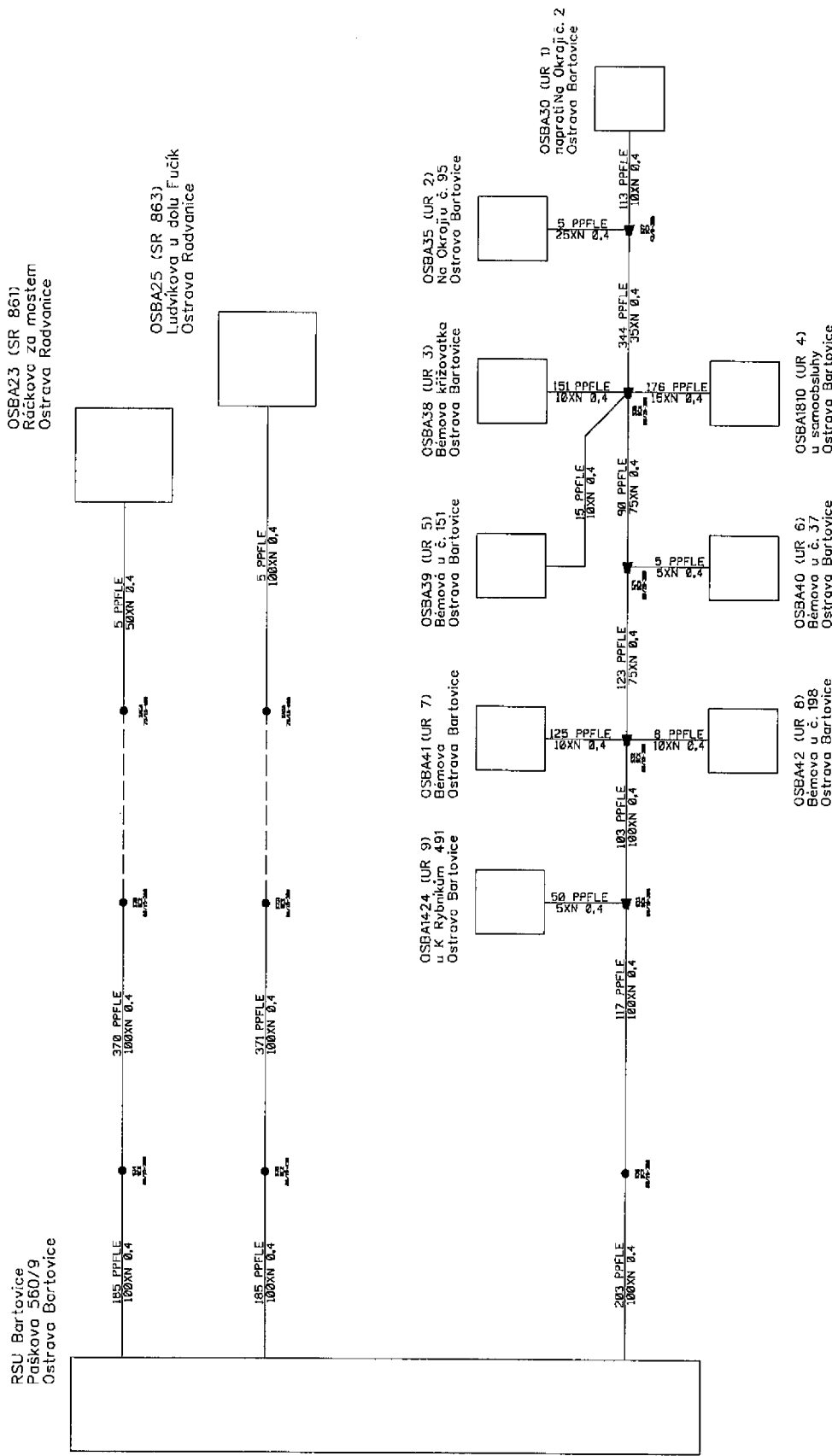
VPIC Ostrava-Bartovice, chodník Bémova
 Schéma trubek HDPE a MET

Inventar: CETIN a.s.

10/9 OSBA272
 KR OSBA1809/11.1/13-14
 KABEL ÚLSA 10M4
 Tesárska 1188-431
 Ostrava
 Bartovice

10 OSBA1809
 KR OSBA1809/1.7.2/1-10
 KABEL ÚLSA 10M4
 Tesárska 1188-431
 Ostrava
 Bartovice

stávající stav



OSBA1890 (UR 10)
Těšínská u č. 294
Ostrava Bartovice

OSBA836 (KR 10/b)
Bémová 391/4
Ostrava Bartovice

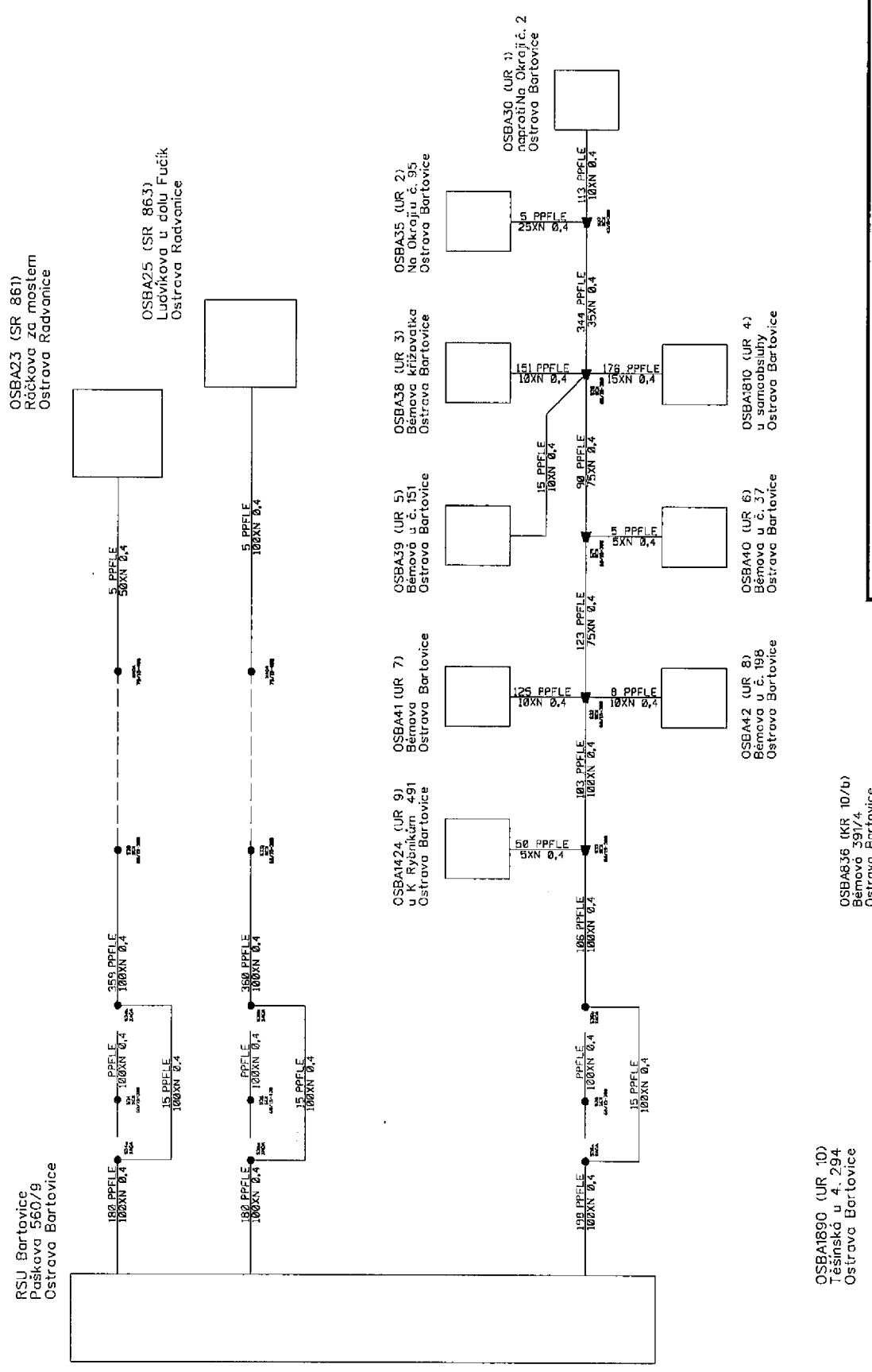
76 PPFLE
5kV 0,4



Novodvorská 1010/14, 142 01 Průha 4
pracoviště: Pahraniční 52/23, 703 00 Ostrava-Vitkovice

Projektant: Inc. Jaroslav KUKIČA	Inženýr číslo:	Průha 4
Kreslil: Miroslav ŠUSTEK	23443/20/0027	Průha 4
STANBA:	Datum:	06/2020
VPI Ostrava-Bartovice, chodník Bémova	Metoda:	A3
Schéma přeložky MET-stávající stav	Verze:	4.0
Investor: CETIN a.s.		

nový stav



OSBA23 (SR 861)
Račková za mostem
Ostrava Radvanice

OSBA25 (SR 86.3)
Ludvíkova u dolu Fučík
Ostrava Radvanice

RSU Bartovice
Paškova 560/9
Ostrava Bartovice

OSBA1424 (UR 9)
u K Rybníkům 491
Ostrava Bartovice

OSBA41 (UR 7)
Bémová
Ostrava Bartovice

OSBA39 (UR 5)
Bémová u č. 151
Ostrava Bartovice

OSBA38 (UR 3)
Bémová křižovatka
Ostrava Bartovice

OSBA30 (UR 1)
naproti Na Okraji č. 2
Ostrava Bartovice

OSBA42 (UR 8)
Bémová u č. 199
Ostrava Bartovice

OSBA40 (UR 6)
Bémová u č. 37
Ostrava Bartovice

OSBA1810 (UR 4)
u samosady
Ostrava Bartovice

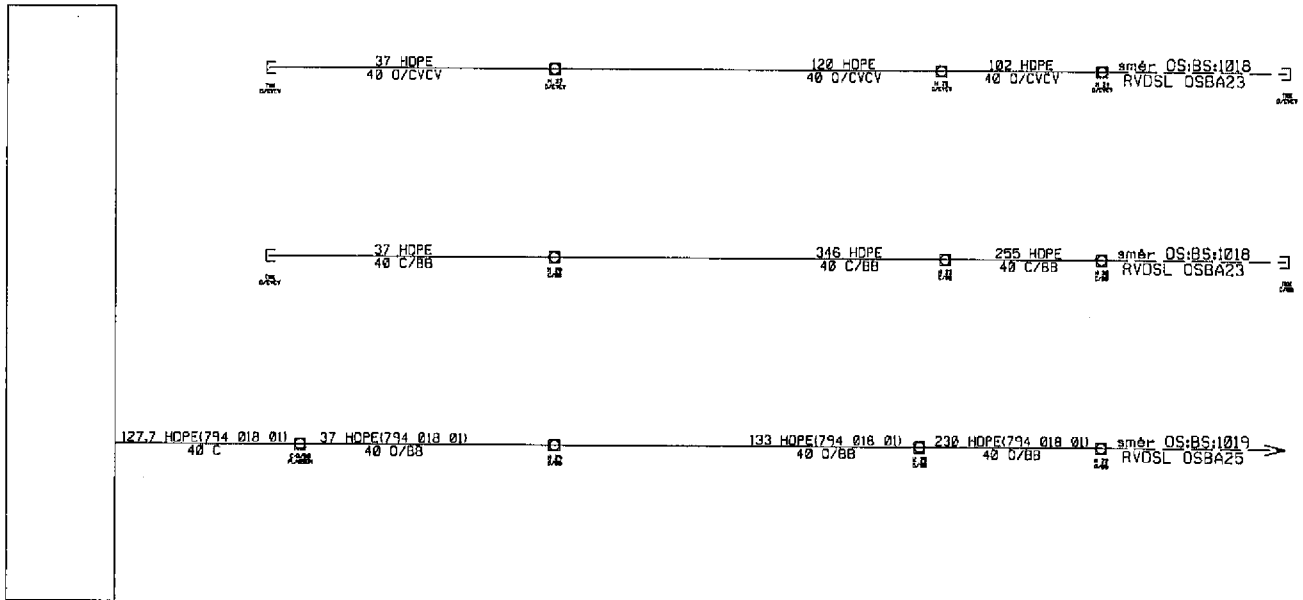
OSBA1890 (UR 10)
Těšínská u č. 294
Ostrava Bartovice

OSBA36 (IKR 10/b)
Bémová 391/4
Ostrava Bartovice

		Novodvorská 1010/14, 142 01 Praha 4	
		pracoviště: Pohraniční 52/23, 703 00 Ostrava-Vitkovice	
Projektant:	Ing. Jaroslav KUKUČA	Interní číslo:	23443/20/0027
Kreslil:	Miroslav ŠUSTEK	Datum:	06/2020
STAVBA:	VPIČ Ostrava-Bartovice, chodník Bémová	Mřížová:	A3
Investor:	CETIN a.s.	List č.:	4.1
		Schéma přeložky MET_nový stav	

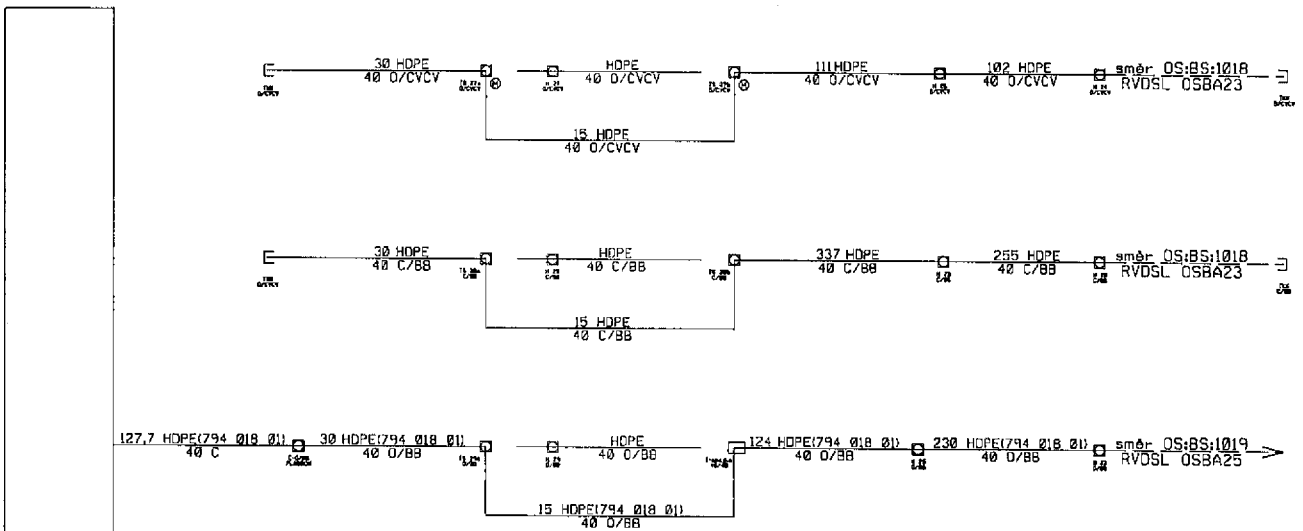
stávající stav

RSU Bartovice
Paškova 560/9
Ostrava Bartovice



nový stav

RSU Bartovice
Paškova 560/9
Ostrava Bartovice



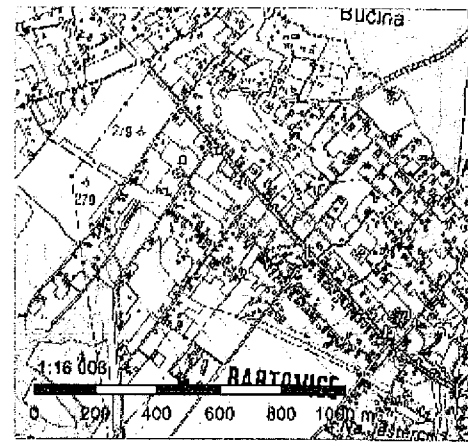
V rámci přeložky trubky HDPE 40 Ø/BB se mezi RSU Bartovice a místem nové I-spojky 40/40 vyfoukne DK 794 Ø18 Ø1 v celkové délce cca 237m. Po zkompletování nové přeložené trasy se DK 794 Ø18 Ø1 zafoukne nazpět.

Na přeložku je nutno vystavit PEW z důvodu vyfouknutí DK 794 Ø18 Ø1 a přerušeni služeb.

VEGA COM		Novodvorská 1010/14, 142 01 Praha 4 pracoviště: Pohraniční 52/23, 703 00 Ostrava-Vitkovice	
Projektant: Ing. Jaroslav KUKUČA		Interní číslo: 23443/20/0027	
Kreslil: Miroslav ŠUSTEK			
STAVBA:	VPIC Ostrava-Bartovice, chodník Bémova Schéma přeložky trubek HDPE 40		Datum: 06/2020
		Investor: CETIN a.s.	Verze: A3
			Titul s-t: 5.0

Informace o pozemku

Parcelní číslo: [476/1](#)
Obec: [Ostrava \[554821\]](#)
Katastrální území: [Bartovice \[715085\]](#)
Číslo LV: [1136](#)
Výměra [m²]: 24773
Typ parcely: Parcela katastru nemovitostí
Mapový list:
Určení výměry: Graficky nebo v digitalizované mapě
Způsob využití: silnice
Druh pozemku: ostatní plocha



Vlastníci, jiní oprávnění

Vlastnické právo	Podíl
Moravskoslezský kraj, 28. října 2771/117, Moravská Ostrava, 70200 Ostrava	
Hospodaření se svěřeným majetkem kraje	Podíl
Správa silnic Moravskoslezského kraje, příspěvková organizace, Úprkova 795/1, Přívoz, 70200 Ostrava	

Způsob ochrany nemovitosti

Nejsou evidovány žádné způsoby ochrany.

Seznam BPEJ

Parcela nemá evidované BPEJ.

Omezení vlastnického práva

Typ
Věcné břemeno (podle listiny)
Věcné břemeno vedení
Věcné břemeno zřizování a provozování vedení

Jiné zápisy

Typ
Změna výměr obnovou operátu

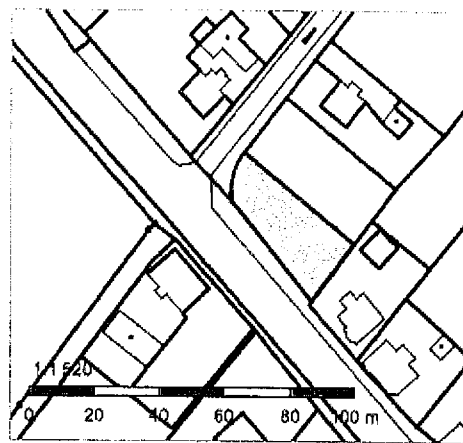
Řízení, v rámci kterých byl k nemovitosti zapsán cenový údaj

Nemovitost je v územním obvodu, kde státní správu katastru nemovitostí ČR vykonává [Katastrální úřad pro Moravskoslezský kraj, Katastrální pracoviště Ostrava](#)

Zobrazené údaje mají informativní charakter. Platnost k 30.06.2020 11:00:02.

Informace o pozemku

Parcelní číslo: [552/2](#)
Obec: [Ostrava \[554821\]](#)
Katastrální území: [Bartovice \[715085\]](#)
Číslo LV: [1048](#)
Výměra [m²]: 727
Typ parcely: Parcela katastru nemovitostí
Mapový list:
Určení výměry: Graficky nebo v digitalizované mapě
Druh pozemku: zahrada



Vlastníci, jiní oprávnění

Vlastnická právo	Podíl
Statutární město Ostrava, Prokešovo náměstí 1803/8, Moravská Ostrava, 70200 Ostrava	
Svěřena správa nemovitosti ze vlastnictví obce	Podíl
Městský obvod Radvanice a Bartovice, Těšínská 87/281, Radvanice, 71600 Ostrava	

Způsob ochrany nemovitosti

Název
zemědělský půdní fond

Seznam BPEJ

BPEJ	Výměra
64400	727

Omezení vlastnického práva

Typ
Věcné břemeno zřizování a provozování vedení

Jiné zápisy

Nejsou evidovány žádné jiné zápisy.

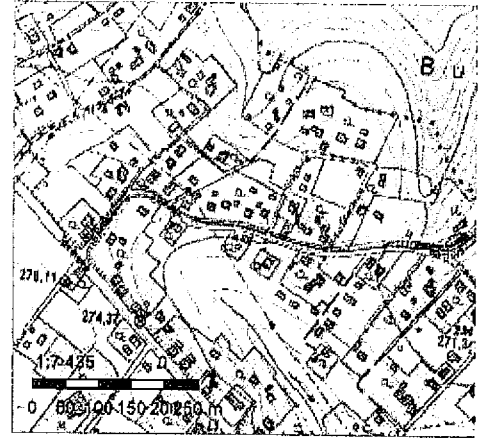
Řízení, v rámci kterých byl k nemovitosti zapsán cenový údaj

Nemovitost je v územním obvodu, kde státní správu katastru nemovitostí ČR vykonává [Katastrální úřad pro Moravskoslezský kraj, Katastrální pracoviště Ostrava](#)

Zobrazené údaje mají informativní charakter. Platnost k 30.06.2020 11:00:02.

Informace o pozemku

Parcelní číslo: [452](#)
Obec: [Ostrava \[554821\]](#)
Katastrální území: [Bartovice \[715085\]](#)
Číslo LV: [1048](#)
Výměra [m²]: 8344
Typ parcely: Parcela katastru nemovitostí
Mapový list:
Určení výměry: Graficky nebo v digitalizované mapě
Způsob využití: silnice
Druh pozemku: ostatní plocha



Vlastníci, jiní oprávnění

Vlastnické právo	Podíl
Statutární město Ostrava, Prokešovo náměstí 1803/8, Moravská Ostrava, 70200 Ostrava	
Svěřená správa nemovitostí ve vlastnictví obce	Podíl
Městský obvod Radvanice a Bartovice, Těšínská 87/281, Radvanice, 71600 Ostrava	

Způsob ochrany nemovitosti

Nejsou evidovány žádné způsoby ochrany.

Seznam BPEJ

Parcela nemá evidované BPEJ.

Omezení vlastnického práva

Typ
Věcné břemeno (podle listiny)
Věcné břemeno vedení
Věcné břemeno zřizování a provozování vedení

Jiné zápisy

Nejsou evidovány žádné jiné zápisy.

Řízení, v rámci kterých byl k nemovitosti zapsán cenový údaj

Nemovitost je v územním obvodu, kde státní správu katastru nemovitostí ČR vykonává [Katastrální úřad pro Moravskoslezský kraj, Katastrální pracoviště Ostrava](#)

Zobrazené údaje mají informativní charakter. Platnost k 30.06.2020 11:00:02.

Specifikace nákladů_VPIC Ostrava-Bartovice, chodník Bémova

PPD - Propočet projektové dokumentace

Ceník: VP-Morava 2018 -VEG - STAND. - 2020.11

Položková databáze: 2020.11

Název stavby: VPIC Ostrava-Bartovice, chodník Bémova

Číslo SPP prvku:

Zhotovitel PD: VEGACOM a.s.

KPO: MS kraj

HOST: Ostrava

VUJ: Bartovice

Rekapitulace nákladů:

PŘÍPRAVA	31 379,09 Kč
ZEMNÍ PRÁCE	45 131,42 Kč
MONTÁŽ	164 863,80 Kč
GEODETICKÉ PRÁCE PŘÍPRAVA	5 564,78 Kč
GEODETICKÉ PRÁCE REALIZACE	8 625,42 Kč
VĚCNÁ BŘEMENA PŘÍPRAVA	4 173,60 Kč
VĚCNÁ BŘEMENA REALIZACE	18 780,36 Kč
PROVOZNÍ PRÁCE	0,00 Kč
MATERIÁL DOD. CETIN	0,00 Kč
MATERIÁL VYŘAZENÝ	0,00 Kč
MATERIÁL ZHOTOVITELE - Vykazovaný	86 820,28 Kč
MATERIÁL ZHOTOVITELE - Nevykazovaný	0,00 Kč
POPLATKY	0,00 Kč

Celkové náklady: 365 338,75 Kč

STAVEBNÍ ČINNOST 305 440,92 Kč

NESTAVEBNÍ ČINNOST 59 897,83 Kč

Seznam položek

Číslo SAP	Stavební činnost	Název položky	Množství	Celková cena
PŘÍPRAVA				
	958210	Návrh cenový a technický bez projednání	1.00 ks	5 817,73 Kč
	953634	Projekt tlkm liniové metalické sítě zóna 1 do 100m; trasa OK od 101 do 400m	1.00 ks	25 561,36 Kč
ZEMNÍ PRÁCE				
	958554 S	Práce zemní do 50 m-ostatní činnosti	1.00 ks	5 205,60 Kč
	955265 S	Práce zemní pro podzemní tratě síťové rozpočtová rezerva	32240.00 JV	32 240,00 Kč
	958327 S	Rýha bez povrchu 35/70 -100	18.00 m	4 639,50 Kč
	952345 S	Rýha v travě 35/70-100	3.00 m	1 041,12 Kč
	955053 S	Vytyčení trasy v zastavěném terénu	180.00 m	2 005,20 Kč
MONTÁŽ				
	958306 S	Kalibrace a tlaková zkouška trubky - stavba	262.00 m	961,54 Kč
	958308 S	Měření jednostranné OTDR (1625 nm) - stavba	14.00 ks	2 188,62 Kč
	952641 S	Měření kapacitních nerovnováh během stavby	3.00 ks	557,76 Kč
	958314 S	Měření přímou metodou (1310, 1550 a 1625 nm) - stavba	10.00 ks	781,60 Kč
	958316 S	Měření přímou metodou (1625 nm) - stavba	10.00 ks	521,20 Kč
	952649 S	Měření stejnosměrné během stavby- první čtyřka	4.00 ks	644,52 Kč
	952650 S	Měření stejnosměrné během stavby - další čtyřka	299.00 ks	11 116,82 Kč
	952644 S	Měření střídavé během stavby - další čtyřka	299.00 ks	7 412,21 Kč
	952643 S	Měření střídavé během stavby - první čtyřka	4.00 ks	347,04 Kč
	955001 S	Montáž jedné čtyřky za provozu	603.00 ks	59 793,48 Kč
	955268 S	Montáž podzemní tratě síťové metalické náklady na koordinaci - vytýčení stavby, respektive body a hloubky nové překládané trasy	6200.00 JV	6 200,00 Kč
	955282 S	Montáž spojky smrštitelné nad 50 čtyřek	6.00 ks	10 411,26 Kč
	955281 S	Montáž spojky smrštitelné do 50 čtyřek	1.00 ks	1 177,47 Kč
	955945 S	Montáž spojky T (Y) (I)	1.00 ks	147,85 Kč

955284 S	Montáž spojky, redukce mechanické rozeb	5.00 ks	240,35 Kč
952602 S	Montáž trubky úložné	54.00 m	648,54 Kč
954990 S	Montáž úložných kabelů do 15 XN	25.00 m	528,00 Kč
954992 S	Montáž úložných kabelů do 300 XN	54.00 m	2 007,72 Kč
958592 S	Provádění PEW v maintenance window	1.00 ks	31 618,06 Kč
958331 S	Svaření jednotlivého vlákna v transportní a metropolitní síti	24.00 ks	9 379,44 Kč
955298 S	Ukončení jedné čtyřky v rozvaděči	3.00 ks	74,37 Kč
955259 S	Ukončení kabelu v rozvaděči	1.00 ks	359,43 Kč
958469 S	Uvedení stavby do provozu	3831.60 JV	3 831,60 Kč
958336 S	Zafukování/vyfukování OK do 144 vl. do HDPE trubky	474.00 m	8 332,92 Kč
958558 S	Zkouška trhačí	1.00 ks	1 563,20 Kč
958555 S	Zpracování dok. skut. provedení do 50 m	1.00 ks	1 138,25 Kč
958556 S	Zpracování dok. skut. provedení nad 50 m	1.00 ks	2 731,81 Kč
955083 S	Zrušení ukončení kabelu v rozvaděči	1.00 ks	148,74 Kč
GEODETIKÉ PRÁCE PŘÍPRAVA			
956278	Předměření trasy do 100 m	1.00 ks	5 564,78 Kč
GEODETIKÉ PRÁCE REALIZACE			
956281 S	Doměření trasy do 100 m	1.00 ks	5 564,78 Kč
955198 S	Plán geom.pro VBŘ do 200m vč.(kus=100m)	1.00 ks	3 060,64 Kč
VĚCNÁ BŘEMENA PŘÍPRAVA			
955313	Uzavření sml. o SB o VBŘ	2.00 ks	4 173,60 Kč
VĚCNÁ BŘEMENA REALIZACE			
954830	Projednání Smlouvy o zřízení věcného břemene	7500.00 JV	7 500,00 Kč
náklady na VBŘ - odhad			
Přesná výše náhrad za zřízení služebnosti (věcného břemene) nebo způsob jejího určení, bude známa po uzavření smlouvy o smlouvě budoucí o zřízení služebnosti se všemi vlastníky dotčených nemovitostí.			
955315	Uzavření sml.na zákl.SSB a přípr.vkl.VBŘ	2.00 ks	5 008,30 Kč
958085	Zajištění vkladu/výmazu věcného břemene do/z KN	2.00 ks	6 272,06 Kč

Číslo SAP	Stavební činnost	Limitka materiálu Název položky	Množství	Celková cena
MATERIÁL ZHOTOVITELE - Vykazovaný				
303918 S		Deska krycí plast. 300x1000 mm	21.00 ks	798,42 Kč
303813 S		Fólie výstražná 330mm PE oranžová	21.00 m	92,82 Kč
303777 S		Fólie výstražná 80mm PE červenobílá	50.00 m	114,50 Kč
300110 S		Kabel plastový TCEPKPFL 100x4x0,4	54.00 m	10 069,92 Kč
300000 S		Kabel plastový TCEPKPFL 3x4x0,4	25.00 m	339,25 Kč
312240 S		Konektor UY2 přímý - plněný	12.00 ks	17,40 Kč
302532 S		Mini Marker 1255 80-6102-2191-5	3.00 ks	692,46 Kč
312425 S		Modul konektor. 9700-10P	60.00 ks	1 383,60 Kč
323051 S		Ochrana svarů trubičková PSS60-1, 60mm	24.00 ks	146,64 Kč
318807 S		Spojka l trubky průběžná40EBM-R40 vodot	1.00 ks	1 164,94 Kč
320296 S		Spojka smršťovací XAGA 550 43/8-350	1.00 ks	764,29 Kč
320298 S		Spojka smršťovací XAGA 550 75/15-500	6.00 ks	5 163,48 Kč
303003 S		Spojka trubky HDPE 40mm Plasson	5.00 ks	733,20 Kč
310407 S		Trubička ochran. D181755 33m 105317549	24.00 ks	63 769,92 Kč
300027 S		Trubka HDPE 40/33 černá -2x bílé pruhy	18.00 m	462,06 Kč
300036 S		Trubka HDPE 40/33 oranž. -2x bílé pruhy	18.00 m	462,06 Kč
300037 S		Trubka HDPE 40/33 oranž. -2x červené pr.	18.00 m	462,06 Kč
308513 S		Ubrousek čistící pro opt. vlákno 34155	1.00 ks	183,26 Kč
MATERIÁL ZHOTOVITELE - Nevykazovaný				
304884 S		Pásek vázací 365x7,8 mm	20.00 ks	0,00 Kč
304267 S		Páska lepicí iz. 19mmx20mx0,15mm černá	7.00 ks	0,00 Kč
301685 S		Páska pryž. izolační 19mmx10m Rotunda	7.00 ks	0,00 Kč
316064 S		Přípravek vysoušecí silikagel 10x50g	7.00 sad	0,00 Kč

DOHODA O PŘEVODU NĚKTERÝCH PRÁV A POVINNOSTÍ ZE SPRÁVNÍHO ROZHODNUTÍ

CETIN a.s.

se sídlem: Českomoravská 2510/19, Libeň, 190 00 Praha 9
zapsaná v obchodním rejstříku vedeném u Městského soudu v Praze pod sp. zn. B 20623
IČO: 04084063
DIČ: CZ04084063
zastoupená na základě pověření Valentýnou Stachovou, specialistou pro výstavbu sítě –
překládky SEK

(dále jen „Nabyvatel“)

a

Statutární město Ostrava

sídlo: Prokešovo náměstí 1803/8, 729 30 Ostrava-Moravská Ostrava
IČO: 00845451
DIČ: CZ00845451 – plátce DPH

pro potřeby vystavení daňových dokladů zhotovitel

Statutární město Ostrava, městský obvod Radvanice a Bartovice

na adrese: Těšínská 87/281, 716 00 Ostrava - Radvanice

zastoupená Bc. Alešem Boháčem, MBA, starostou

(dále jen „Převodce“)

Nabyvatel a Převodce dále společně jako „Smluvní strany“ a jednotlivě jako „Smluvní strana“,

dne, měsíce a roku níže uvedeného, dle příslušných ustanovení zákona č. 89/2012 Sb., občanský zákoník, v účinném znění (dále jen „Občanský zákoník“) uzavírají tuto

DOHODA O PŘEVODU NĚKTERÝCH PRÁV A POVINNOSTÍ ZE SPRÁVNÍHO ROZHODNUTÍ

(dále jen „Dohoda“)

1. PŘEDMĚT DOHODY

- 1.1 Převodce je na základě Společného povolení č. 70/S/2020 stavby „Chodník ul. Těšínská v úseku ul. Bémova – aut. zastávka Bartovická“ ze dne 27. 8. 2020 vydáno statutárním městem Ostrava, Úřad městského obvodu Radvanice a Bartovice, odbor stavebního řádu, dopravy a životního prostředí pod č. j. RaB/04085/20/SŘDaŽP/Rai, které nabylo právní moci dne 2. 10. 2020 (dále jen „Společné povolení“) oprávněn k umístění stavebního objektu SO 460 Přeložka sdělovacího kabelu (dále jen „Stavba“). Společné povolení je Přílohou č. 1 Dohody.
- 1.2 Předmětem převodu jsou některá práva a povinnosti ze Společného povolení, a to právo k umístění Stavby za podmínek v citovaném Společném povolení stanovených, a dále s ním související práva a povinnosti, která plynou ze stanovisek dotčených orgánů státní

správy, správců inženýrských sítí a účastníků řízení pro umístění Stavby, tak jak jsou stanoveny v Společného povolení.

2. PŘEVOD PRÁV

- 2.1 Převodce uzavřením Dohody, s účinností ke dni uzavření Dohody, převádí na Nabyvatele některá práva a povinnosti ze Společného povolení, a to toliko právo k umístění Stavby za podmínek v Rozhodnutí o umístění stavby stanovených, a dále související práva a povinnosti, která plynou ze stanovisek dotčených orgánů státní správy, správců inženýrských sítí a účastníků řízení, tak jak jsou v Společného povolení stanoveny.
- 2.2 Převodce se zavazuje postoupení písemně oznámit Správnímu orgánu nejpozději do třiceti (30) pracovních dnů ode dne uzavření Dohody.


3. ZÁVĚREČNÁ USTANOVENÍ

- 3.1 Dohoda, a práva a povinnosti Smluvních stran z Dohody vyplývající, se řídí právními předpisy České republiky, zejména Občanským zákoníkem, a případné spory budou řešeny příslušnými soudy České republiky.
- 3.2 Žádný projev Smluvních stran učiněný při jednání o Dohodě ani projev učiněný po uzavření Dohody, jež není v Dohodě uveden, nesmí být vykládán v rozporu s výslovnými ustanoveními Dohody a nezakládá žádný závazek ani jedné ze Smluvních stran.
- 3.3 Dohoda může být měněna nebo zrušena pouze písemně; změna jinou formou je vyloučena. Za písemnou formu nebude pro tento účel považována výměna e-mailových či jiných elektronických zpráv.
- 3.4 Smluvní strany si nepřejí, aby nad rámec ustanovení Dohody byla jakákoliv práva a povinnosti dovozovány z dosavadní či budoucí praxe zavedené mezi Smluvními stranami či zvyklostí zachovávaných obecně či v odvětví týkajícím se předmětu plnění Dohody, ledaže je v Dohodě výslovně sjednáno jinak. Vedle shora uvedeného si Smluvní strany potvrzují, že si nejsou vědomy žádných dosud mezi nimi zavedených obchodních zvyklostí či praxe.
- 3.5 Dohoda nabývá platnosti a účinnosti v den jejího uzavření.
- 3.6 Dohoda je vyhotovena ve dvou (2) vyhotoveních, z nichž každé má platnost originálu. Každá ze Smluvních stran obdrží jedno (1) vyhotovení.
- 3.7 Následující Přílohy jsou nedílnou součástí Dohody:


Příloha č. 1 – Společného povolení č. 70/S/2020

Nabyvatel:

V Ostravě dne 09-03-2021



CETIN a.s.
Valentýna Stachová
specialista pro výstavbu sítě – překládky
SEK



Převodce:

V Ostravě dne 22-01-2021



Statutární město Ostrava,
Městský obvod Radvanice a Bartovice
Bc. Aleš Boháč, MBA, starosta



Statutární město Ostrava
Úřad městského obvodu Radvanice a Bartovice
Odbor stavebního řádu, dopravy a životního prostředí

Vaše značka:

Ze dne: 21. 4. 2020
Č.j.: RaB/04085/20/SŘDaŽP/Rai
Sp. Zn.: S-RaB/01860/20

Dle rozdělovníku

Vyřizuje: Raisová Věra, Ing.
Telefon: [REDACTED]
E-mail: [REDACTED]

Datum: 27. 8. 2020
Vypraveno: 4. 9. 2020

Společné povolení č. 70/S/2020

Výroková část:

Statutární město Ostrava, Úřad městského obvodu Radvanice a Bartovice, odbor stavebního řádu, dopravy a životního prostředí, jako silniční správní úřad příslušný podle ust. § 40 odst. 1 zákona č. 13/1997 Sb., o pozemních komunikacích, ve znění pozdějších předpisů (dále jen „zákon o pozemních komunikacích“), vykonávající dle ust. § 139 zákona č. 128/2000 Sb., o obcích (obecní zřízení), ve znění pozdějších předpisů, a ust. § 15 odst. 1 zákona č. 183/2006 Sb., o územním plánování a stavebním řádu (stavební zákon) ve znění pozdějších předpisů, (dále jen "stavební zákon") a ust. článku 23 písm. 2 c) obecně závazné vyhlášky města Ostravy č. 14/2013 (Statut města Ostravy) ve znění změn a doplňků, působnost příslušného speciálního stavebního úřadu ve věcech místních a veřejně přístupných účelových komunikací, zákona č. 500/2004 Sb., správní řád, ve znění pozdějších předpisů, (dále jen „správní řád“), ve společném územním a stavebním řízení posoudil podle § 94j až 94p stavebního zákona žádost o vydání společného povolení ze dne 21. 4. 2020, kterou podalo **statutární město Ostrava, městský obvod Radvanice a Bartovice, Těšínská 87/281, 716 00 Ostrava - Radvanice, IČ 00845451** (dále jen „stavebník“) a na základě tohoto posouzení:

Vydává společné povolení,

kterým schvaluje podle § 94p odst. 1 stavebního zákona a § 13a vyhlášky č. 503/2006 Sb, o podrobnější úpravě územního rozhodování, územního opatření a stavebního řádu, ve znění pozdějších předpisů, stavební záměr **Chodník ul. Těšínská v úseku ul. Bémova – aut. zastávka Bartovická** na pozemcích parc. č. 452, 476/1, 476/2 v katastrálním území Bartovice.

Druh a účel stavby:

Jedná se o stavbu nového chodníku na ul. Těšínská v Ostravě- Bartovicích, včetně přechodu pro chodce přes ul. Těšínská a přeložku sdělovacího kabelu.

Katastrální území a parcelní čísla a druh pozemků podle katastru nemovitostí, na nichž se stavba umísťuje:

Stavba se umísťuje na pozemcích parc. č. 452 (ostatní plocha), 476/1 (ostatní plocha), 476/2 (ostatní plocha) v katastrálním území Bartovice.

Umístění stavby na pozemku:

Stavba nového chodníku se umísťuje na pozemcích parc. č. 476/1 a 452 v nejdelší vzdálenosti 3,50 m od hranice se sousedním pozemkem parc. č. 552/2 (provozní staničení km 15481) a v nejmenší vzdálenosti

0, 57 m (provozní staničení km 15438). Dále se umístí v prodloužení stávajícího chodníku na ul. Těšínská na pozemcích parc. č. 476/1 a 452 v nejděší vzdálenosti 2,30 m od hranice se sousedním pozemkem parc. č. 557/1 (provozní staničení km 15427) a v nejděší vzdálenosti 0, 54 m (provozní staničení km 15431). Středový ostrůvek přechodu pro chodce se umístí na pozemku parc. č. 476/1 ve vzdálenosti 8,96 m od hranice se sousedním pozemkem parc. č. 552/2 a ve vzdálenosti 3,79 m od hranice se sousedním pozemkem parc. č. 476/2 vše v katastrálním území Bartovice.

Součástí stavby jsou stavební objekty SO 430 Osvětlení přechodu pro chodce a SO 460 Přeložka sdělovacího vedení, ke kterým bylo vydáno závazné souhlasné stanovisko, které vydalo dne 3. 7. 2020 pod č. j. RaB/03299/20/SŘDaŽP/Rai Statutární město Ostrava, Úřad městského obvodu Radvanice a Bartovice, odbor stavebního řádu, dopravy a životního prostředí, jako stavební úřad příslušný podle § 13 odst. 1 písm. c) zákona č. 183/2006 Sb., o územním plánování a stavebním řádu (stavební zákon), ve znění pozdějších předpisů, (dále jen "stavební zákon"), ust. § 139 odst. 3 zákona č. 128/2000 Sb., o obcích (obecní zřízení), ve znění pozdějších předpisů, podle obecně závazné vyhlášky města Ostravy č. 14/2013 čl. 22 c) bodu 1.2, (Statut města Ostravy) ve znění změn a doplňků a dle ust. § 4 odst. 2 písm. a) stavebního zákona a stanovilo podmínky pro umístění těchto souvisejících staveb:

1. Zemní kabelová elektro přípojka pro osvětlení přechodu se umístí na pozemku p. č. 476/2 ve vzdálenosti 2, 25 m od společné hranice s pozemkem p. č. 621/3, ve vzdálenosti 1, 23 m od společné hranice s pozemkem p. č. 620 a ve vzdálenosti 0, 85 m od společné hranice s pozemkem p. č. 476/1, dále kabelová přípojka se umístí na pozemek p. č. 476/1 ve vzdálenosti 4, 51 m od společné hranice s pozemkem p. č. 552/2 vše v katastrálním území Bartovice.

2. Přeložka sdělovacího kabelu se umístí na pozemek p. č. 476/1 ve vzdálenosti 4, 75 – 3, 85 m od společné hranice s pozemkem p. č. 552/2 a na pozemek p. č. 452 ve vzdálenosti 2, 12 m od společné hranice s pozemkem p. č. 552/2 vše v katastrálním území Bartovice.

Popis prostorového řešení stavby:

V rámci stavebního objektu SO 134 bude provedena výstavba chodníku délky cca 64 m, přechod pro chodce v délce 10,5 m se středovým ostrůvkem délky 3,0 m na ul. Těšínská a místem pro přecházení přes ul. Bémovu v délce cca 7,2 m.

Chodník je navržen v celkové šířce 2,25 m. Šířka pruhu pro chodce je 2 x 0,75 m, bezpečnostní odstup komunikace činí 0,50 m a prostor pro osazení zábradlí 0,25 m. Chodník je z prostorových důvodů místně zúžen na šířku 1,6 m. Jedná se o nároží ul. Bémovy a ul. Těšínské. Výškové vedení trasy chodníku vychází z výškového řešení komunikace, ke které je chodník přimknut. Silniční obrubník bude výšky 15 cm, výška obrubníku dělicího ostrůvku činí 20 cm. V místě přechodu pro chodce bude obrubník snížen na 2 cm nad úroveň přiléhající vozovky.

Základní příčný sklon pěší komunikace je navržen 2,00 % směrem do vozovky.

Konstrukce chodníku

Komunikace pro pěší s dlážděným krytem (chodníky):

Dlažba betonová	šedá, vzor čtverec	DL	60 mm	ČSN 73 6131-1
Lože	z drčeného kameniva (4-8)		40 mm	
Štěrkoдр	frakce 0-32	ŠD _B	min.200 mm	ČSN EN 13285 ČSN 73 6123-1

Celkem: 300 mm

Vozovka bude od chodníku oddělena žulovým obrubníkem 150/250 mm, výšky 150 mm nad přiléhající vozovkou, a jednořádkem z dlažebních kostky drobné uloženým do betonového lože.

Dělicí ostrůvek bude oddělen od vozovky kamennou obrubou KS3 300/200, výšky 200 mm nad přiléhající vozovkou, uloženým do betonového lože.

Chodník je ukončen betonovým záhonovým obrubníkem 100/10/20. Horní hrana obruby bude osazena v úrovni chodníku (vodící linii tvoří zábradlí se zarážkou pro slepeckou hůl).

Chodník bude opatřen trubkovým zábradlím výšky 1,1 m se zarážkou pro slepeckou hůl. Zábradlí bude v oblasti výskytu stávajícího vodovodu provedeno z rozebíratelných dílců tak, aby jej bylo možné (při práci na vodovodu) demontovat a zpětně osadit. Založení zde bude provedeno na patkách s přírubou.

V místě přechodu pro chodce bude obrubník snížen na 2 cm nad úroveň přiléhající vozovky.

Součástí stavebního objektu je stavba vyrovnávací opěrné zídky podél nového chodníku a technická opatření u křižujících inženýrských sítí. Zídka je rozdělena do tří částí podle své polohy a konstrukce a to:

část 1- zídka palisádová z dílců výšky 1,5 m, tloušťky 0,2 m, kotvená do betonového základku. Zídka bude napojena na stávající palisádovou zídku, jejíž koncová část bude na šířku chodníku rozebrána. Zábradlí bude upraveno v návaznosti na navazující úsek chodníku.

část 2- opěrná zídka z prefabrikovaných dílců tvaru L základní výšky 1800 a 2050 mm. Prefabrikáty jsou navrženy z důvodu nadměrné výšky pro palisádovou konstrukci. Prefabrikáty budou uloženy na 20 cm betonové podkladní vrstvě. V koncové části bude upravena trasa příkopu tak, aby nebyla v kolizi se zídkou (posun stávajících příkopových dlaždic).

část 3- palisádová zídka z dílců výšky 1,5 m, tloušťky 0,2 m, kotvená do betonového základku z betonu.

Stávající sjezdy k soukromým nemovitostem jsou respektovány.

Systém odvodu dešťových vod z komunikace zůstává zachován. Odtok dešťových vod z chodníku je zajištěn prostřednictvím příčného a podélného sklonu chodníku a je sveden do vozovky. Dešťové vody z povrchu komunikace jsou svedeny podél nového obrubníku do stávajícího příkopu.

V rámci stavby bude provedena stavební úprava na stávajícím oplocení na parc. č. 557/1, v nároží silnice III/479 a ul. Bémova. Dojde k rozebrání krajních rohových polí šířky 3,10 m a 3,20 m a rohového sloupku, který bude nově ustaven na spojnici stávajících plotových sloupků v zahradě, kde budou zhotovena dvě nová plotová pole. Konstrukce nové části oplocení bude shodná, oplocení bude opatřeno příslušným nátěrem.

Stavební objekt SO 460 řeší nové osvětlení přechodu pro chodce. Budou provedena 2 nová světelná místa VO a svítidla budou namontována na ocelový stožár výšky 6 m bez výložníku. Svítidla budou napojena zemním kabelem (AYKY-J 4x25) ze stávajícího nadzemního vedení ze stožáru veřejného osvětlení č. 208. Kabel bude sveden po sloupu přes pojistkovou skříňku PS uchycenou ve výšce 2,5 m nad zemí do země a v zemi pokračuje do nového svítidla 1VOp a pod ul. Těšínskou ke 2VOp. Délka zemního kabelu bude cca 40 m.

Stavební objekt SO 460 řeší současně přeložku sdělovacího vedení, které se dostává do kolize s provedením nové betonové zdi z palisády u nového chodníku. Předpokládaná délka dotčení je cca 16 m. Dojde k přeložení sdělovacího vedení do nového chodníku.

Vymezení území dotčeného vlivy stavby:

Jedná se o zastavěné území městského obvodu Radvanice a Bartovice, kolem páteřní silnice. V blízkosti stavby se nacházejí rodinné domy. Stavební úřad při vymezení území dotčeného vlivy stavby zohlednil charakter nové stavby a jejího užívání, vzdálenosti stavby od stávajících objektů a pozemků a vymezil území dotčené vlivy stavby v rozsahu dotčených pozemků a dále v rozsahu nejbližších sousedních pozemků, jejichž vlastníci byli vymezeni jako účastníci dle § 94k písm. e) stavebního zákona.

Pro provedení stavby se stanovují tyto podmínky:

- 1) Stavba bude provedena podle projektové dokumentace ověřené ve společném řízení, kterou vypracovala společnost DOPRAVOPROJEKT Ostrava spol. s r.o., Masarykovo nám. 5/5, 702 00 Ostrava, IČ 42767377 a autorizoval Ing. Martin Staněk, autorizovaný inženýr pro dopravní stavby, veden ČKAIT pod číslem 1103648; případné změny nesmí být provedeny bez předchozího povolení stavebního úřadu.
- 2) Stavba bude dokončena nejpozději do **dvou let od nabytí právní moci tohoto společného povolení.**
- 3) Stavebník je povinen oznámit stavebnímu úřadu termín zahájení stavby.
- 4) Stavba bude prováděna stavebním podnikatelem, který má oprávnění k provádění stavebních prací jako předmětu své činnosti, a který zabezpečí odborné vedení provádění stavby stavbyvedoucím. Stavebník před zahájením prací stavebnímu úřadu oznámí jméno stavebního podnikatele včetně osoby zodpovědné za vedení stavby s předložením autorizace.
- 5) Stavbu lze užívat na základě na základě kolaudačního souhlasu (§ 122 stavebního zákona).
- 6) Stavbou nesmí dojít ke zhoršení odtokových poměrů v lokalitě (vyplývá ze závazného stanoviska odboru dopravy, Magistrátu města Ostravy KS 2407/2019).
- 7) V řešeném úseku stavby má Správa silnic Moravskoslezského kraje, p. o. (dále jen „SSMSK“) zpracovaný projekt pod názvem „Rekonstrukce a modernizace silnice II/479 Ostrava, ul. Těšínská II. etapa“, jehož cílem je oprava povrchu společně s úpravou stávajících přechodů pro chodce a středových ostrůvků, autobusových zálivů, a to vše za účelem zvýšení bezpečnosti silničního provozu na této komunikaci. Celý tento projekt bude financován z prostředků operačního programu a jeho samotná realizace je plánována na období 04-05/2020. Na základě těchto skutečností a eliminace případných dopravních omezení doporučujeme samotnou opravu chodníku provést v období roku 2020 v koordinaci s opravou povrchu komunikace.
- 8) Po provedení stavebních prací bude provedena obnova vodorovného a svislého dopravního značení. Bude zahrnovat vyznačení vodíčí čáry, šrafování a přechodu pro chodce. Vodorovné dopravní značení bude provedeno v souladu s TP 133. Svislé dopravní značení bude provedeno v souladu se zásadami pro jejich umísťování. Svislé dopravní značky, ani jejich nosné konstrukce nesmějí zasahovat do vymezené části volného prostoru komunikace pro chodce.
- 9) Před realizací stavby je investor povinný požádat odbor dopravy Magistrát města Ostravy o povolení zvláštního užívání komunikace dle § 25 písm. 6 odst. c) a d).
- 10) Souhlasem ke vstupu na silniční pozemek parc. č. 476/1 v k. ú. Bartovice obec Ostrava, bude vydání „Protokolu o předání staveniště“ po dobu realizace této stavby. O vystavení protokolu je nutno zažádat SSMSK středisko Ostrava (pí Ždánská [redacted]) a to, před samotným zahájením stavebních prací. Investor stavby nebo zhotovitel ve vlastním zájmu proto předloží žádost včetně aktuální katastrální situace, ve které bude zakreslena záborová plocha, termín realizace a zodpovědná osoba za provedení stavby a dále doloží kopii platného rozhodnutí o povolení stavby.
- 11) Před zahájením realizace výše uvedené stavby dojde dále k uzavření „Smlouvy o užití silničního pozemku a smlouvy o právu provést stavbu“ (pí Ždánská [redacted]).
- 12) Omezení silniční dopravy a přechodného dopravního značení bude projednáno a schváleno příslušným orgánem Policie ČR. Příkaz o dopravním značení vydá odbor dopravy Magistrátu města Ostravy.
- 13) Po ukončení stavebních prací vyzve investor/zhotovitel majetkového správce ke kontrole provedení a splnění podmínek tohoto vyjádření, sepíše se SSMSK střediskem Ostrava „Protokol o převzetí staveniště (pí. Ždánská [redacted])“.
- 14) Stavbou nesmí dojít ke zhoršení odtokových poměrů silničního tělesa silnice II/479.
- 15) Stavbou nesmí dojít k poškození ani znečištění užívaných silnic, včetně jejich součástí a příslušenství.
- 16) V průběhu provádění stavby nebude žádný materiál umístěn na silničním tělese.
- 17) Zemní práce v blízkosti pozemních komunikací majetkové správě SSMSK středisko Ostrava lze provádět v období od 1.4 do 31.10 kalendářního roku.

- 18) Z průběhu stavby bude pořízena fotodokumentace mapující stav před, při realizaci a po realizaci, jednak v celé délce uvažovaného záboru stavby a dále po provedení finálních úprav vozovky vč. přilehlých zpevněných ploch.
- 19) Bude zachován bezpečný a plynulý průjezd autobusů MHD.
- 20) Při provádění stavby budou dodrženy podmínky, obsažené ve stanoviscích a vyjádřeních, které jsou součástí odsouhlasené projektové dokumentace a to:
Správa silnic Moravskoslezského kraje, příspěvková organizace, ze dne 2. 1. 2020 pod zn. SSMSK/2019/33243/Ja
Statutární město Ostrava, městský obvod Radvanice a Bartovice, ze dne 14. 1. 2020 pod č. j. RaB/07468/19/SŘDaŽP/Baň
Ostravské vodárny a kanalizace a.s., vyjádření pro společné povolení, zn. 6.2/8025/1362/20/Dan ze dne 17. 2. 2020
ČEZ Distribuce, a.s., souhlas pro stavbu, zn. 1107023345 ze dne 19. 12. 2019
GridServices, s.r.o., povolení pro stavební režim, zn. 5002057261 ze dne 9. 1. 2020
CETIN, vyjádření ze dne 25. 2. 2020, č. j. 556238/20
Ostravské komunikace a.s. – vyjádření ze dne 3. 1. 2020 pod zn. OKAS-8906/2019/TSÚ/VI
Ostravské komunikace a.s., správa VO – vyjádření ze dne 12. 3. 2020 pod zn. OKAS-8906/19/TSÚ/Ku

Podmínky ze závazného stanoviska stavebního úřadu, statutárního města Ostrava, Úřad městského obvodu Radvanice a Bartovice:

- 21) Budou dodrženy podmínky uvedené ve stanovisku Správy silnic Moravskoslezského kraje, příspěvkové organizace ze dne 2. 1. 2020 pod zn. SSMSK/2019/33243/Ja.
- 22) Budou dodrženy podmínky z vyjádření Statutárního města Ostravy, městského obvodu Radvanice a Bartovice ze dne 14. 1. 2020 pod č. j. RaB/07468/19/SŘDaŽP, stanoviska GridServices, s.r.o. ze dne 9. 1. 2020 pod zn. 5002057261, stanoviska ČEZ Distribuce, a.s. ze dne 19. 12. 2019, pod zn. 1107023345, vyjádření CETIN a.s. ze dne 25. 2. 2020 pod č. j. 556238/20, vyjádření Ostravských vodáren a kanalizací a.s. ze dne 17. 2. 2020 pod zn. 6.2/8025/1362/20/Da, vyjádření Ostravských komunikací a.s. ze dne 3. 1. 2020 pod zn. OKAS-8906/2019/TSÚ/VI a ze dne 12. 3. 2020 pod zn. OKAS-8906/19/TSÚ/Ku.
- 23) Je nutno zachování bezpečného a plynulého průjezdu autobusů MHD.

Označení účastníků řízení podle § 27 odst. 1 zákona č. 500/2004 Sb., správní řád, ve znění pozdějších předpisů (dále jen "správní řád"):

Statutární město Ostrava, městský obvod Radvanice a Bartovice, Těšínská 87/281, 716 00 Ostrava
ČEZ Distribuce, a.s., Teplická 874/8, Děčín IV, 405 02 Děčín 2
Česká telekomunikační infrastruktura a.s., Olšanská 2681/6, 130 00 Praha 3
GasNet, s. r. o., Klíšíská 940/96, 400 01 Ústí nad Labem I
Ostravské vodárny a kanalizace a.s., Nádražní 3114/28, 702 00 Ostrava 2
Ostravské komunikace, a.s., Novoveská 1266/25, Ostrava-Mariánské Hory
Správa silnic Moravskoslezského kraje, příspěvková organizace, Úprkova 795/1, 702 23 Ostrava

Odůvodnění:

Dne 21. 4. 2020 obdržel speciální stavební úřad pod č. j. RaB/01860/20 žádost o vydání společného povolení pro stavbu „Chodník ul. Těšínská v úseku ul. Bémova – aut. zastávka Bartovická“ na pozemcích parc. č. 452, 476/1, 476/2 v katastrálním území Bartovice. Uvedeným dnem bylo zahájeno řízení.

Je vedeno společného řízení, jehož výsledkem je společné povolení souboru staveb, kdy je stavbou hlavním nový chodník, a stavbami vedlejšími přeložka sdělovacího kabelu a zemní kabelová přípojka nn pro nasvětlení přechodu pro chodce.

Příslušný pro vedení řízení je tedy dle ust. § 94j odst. 2 stavebního zákona speciální stavební úřad, v tomto konkrétním případě statutární město Ostrava, Úřad městského obvodu Radvanice a Bartovice, odbor stavebního řádu, dopravy a životního prostředí, jako silniční správní úřad příslušný podle ust. § 40 odst. 1 zákona č. 13/1997 Sb., o pozemních komunikacích, ve znění pozdějších předpisů (dále jen „zákon o pozemních komunikacích“), vykonávající dle ust. § 139 zákona č. 128/2000 Sb., o obcích (obecní zřízení), ve znění pozdějších předpisů, a ust. § 15 odst. 1 zákona č. 183/2006 Sb., o územním plánování a stavebním řádu (stavební zákon) ve znění pozdějších předpisů, (dále jen "stavební zákon") a ust. článku 23 písm. 2 c) obecně závazné vyhlášky města Ostravy č. 14/2013 (Statut města Ostravy) ve znění změn a doplňků.

Stavebník k žádosti o vydání společného povolení připojil náležitosti uvedené v ust. § 94l odst. 2 stavebního zákona:

- Souhlasy k umístění a provedení stavebního záměru podle § 184a stavebního zákona
Pozemky parc.č. 452, 476/2 jsou ve vlastnictví žadatele statutárního města Ostravy IČ 00845451, svěřená správa nemovitosti městskému obvodu Radvanice a Bartovice.

Pozemek parc. č. 476/1 je ve vlastnictví Moravskoslezského kraje, hospodaření se svěřeným majetkem kraje má Správa silnic Moravskoslezského kraje, příspěvková organizace a souhlas se záměrem je vyznačen na situačním výkrese, který je také součástí dokladové části.

- Závaznými stanovisko, rozhodnutími dotčenými orgánů
- Koordinované závazné stanovisko Magistrátu města Ostravy KS 2407/2019 ze dne 27. 1. 2020 pod č. j. SMO/056785/20/ÚHAaSR/Koz
 - Krajský úřad Moravskoslezský kraj, odbor dopravy a chytrého regionu stanovisko ze dne 30. 1. 2020 pod č. j. MSK 183973/2019
 - Policie České republiky, městské ředitelství Policie Ostrava stanovisko ze dne 6. ledna 2020 pod č. j. KRPT-298253-1/ČJ-2019-070706
 - Závazné stanovisko statutárního města Ostravy, Úřadu městského obvodu Radvanice a Bartovice, stavebního úřadu ze dne 3. 7. 2020 pod č. j. RaB/03299/20/SŘDaŽP/Rai
 - Ministerstvo obrany ČR – stanovisko ze dne 8. ledna 2020 pod sp. zn. 97609/2020-1150-OÚZ-BR

- Stanovisky vlastníků anebo správců veřejné dopravní a technické infrastruktury
- Dopravní podnik Ostrava a.s., vyjádření ze dne 18. 9. 2019 pod zn1926834/TDC/19/Kr a ze dne 21.1.2020 pod zn. 1947312/TDC/19/Kr
 - Ostravské komunikace, a.s., vyjádření za správu VO, zn. OKAS-6214/19/TSÚ/KI ze dne 4. 9. 2019
 - Ostravské komunikace, a.s., vyjádření pod zn. OKAS-6214/2019/TSÚ/V1 ze dne 30.8.2019 a
 - Ostravské vodárny a kanalizace a.s., vyjádření pod zn. 9.2/8025/9692/19/Dan ze dne 11. 9. 2019
 - ČEZ Distribuce, a.s., souhlas pod zn. 1107023345 ze dne 19.12.2019
 - GridServices, s.r.o., stanovisko pod zn. 5002057261 ze dne 9. 1. 2020
 - CETIN a.s., vyjádření ze dne 28.8.2019 pod č. j. 734137/19 a ze dne 25.2.2020, č. j. 556238/20
 - CETIN a.s., vyjádření ze dne 19.2.2020, č. j. 526493/20
 - ČEZ ICT Services, a.s. – vyjádření ze dne 4. 9. 2019 pod zn. 0700100068
 - ČEZ Distribuce, a.s. – sdělení o existenci zařízení ze dne 28.8. 2019 pod zn. 0101168451
 - Telco Pro Services, a.s. - sdělení o existenci vedení ze dne 28. 8. 2019 pod zn. 0200956534
 - GridServices, s.r.o., existence sítě, zn. 5001990611 ze dne 28.8.2019
 - Správa silnic Moravskoslezského kraje, příspěvková organizace – stanovisko ze dne 2. 1. 2020 pod zn. SSMSK/2019/33243/Ja
 - Ostravské komunikace, a.s., vyjádření za správu VO ze dne 12.3.2020 pod zn OKAS-8906/19/TSÚ/Ku
 - Ostravské komunikace, a.s., vyjádření ze dne 3.1.2020 pod zn OKAS-8906/2019/TSÚ/V1
 - Ostravské vodárny a kanalizace a.s., vyjádření, zn. 6.2.8/8025/1362/20/Dan ze dne 17.2.2020

- Severomoravské vodovody a kanalizace a.s. – stanovisko k existenci sítí ze dne 28. 8. 2019 pod zn. 9773/V023504/2019/AUTOMAT a stanovisko ze dne 19. 9.2019 pod zn. 9773/V023493/2019/ZÁ
- T-Mobile Czech Republic a.s. – vyjádření ze dne 28. 8. 2019 pod zn. E33131/19
- Vodafone Czech republic a.s. – vyjádření ze dne 28. 8. 2019 pod zn. MW9910136016132453
- Statutární město Ostrava, městský obvod Radvanice a Bartovice – vyjádření ze dne 14. 1. 2020 pod č. j. RaB/07468/19/SŘDaŽP/Baň
- Fine technology Outsource, s.r.o. – vyjádření ze dne 29.8.2019 pod č. j. 13704
- Policie České republiky, městské ředitelství Policie Ostrava – vyjádření k existenci inženýrských sítí ze dne 3. září 2019 pod č. j. KRPT-158861-105/ČJ-2019-0700IT-Kabely
- ČD-Telematika a.s. – stanovisko ze dne 28.8. 2019 pod č. j. 1201914594
- ČEPS, a.s. – sdělení ze dne 18. 9. 2019 pod zn. 241/BRN/926/19/14730/
- České Radiokomunikace a. s. – vyjádření ze dne 28.8.2019 pod zn. UOTS/OS/226884/2019
- CZFO.NET s.r.o. – vyjádření ze dne 12.9.2019 pod zn. URV-19-280
- DIAMO, státní podnik, odstěpný závod ODRA – vyjádření ze dne 10. 9. 2019 pod zn. D500/21835/2019
- GreenGas DPB, a.s. – vyjádření ze dne 29. 8. 2019, pod zn. Mgr.Na/981/19
- InfoTel, spol. s r.o. – vyjádření ze dne 28. 8.2019 pod zn. E012469/19
- OOÚZ Oddělení ochrany územních zájmů Morava – ze dne 5. 9. 2019 pod č. 2019285370
- NIPI, o.p.s. – stanovisko k PD ze dne 12. 1. 2020 pod zn. 058200002 (FM7/Š2/20)

- Dokumentaci pro vydání společného povolení

Projektová dokumentace byla vypracována v souladu s vyhláškou č. 499/2006 Sb., o dokumentaci stavby v rozsahu stanoveném přílohou č. 11. Dokumentaci pro vydání společného povolení zpracovala společnost DOPRAVOPROJEKT Ostrava a.s., IČ 42767377 a autorizoval Ing. Martin Staněk, autorizovaný inženýr pro dopravní stavby, veden ČKAIT pod číslem 1103648.

Speciální stavební úřad (dále jen „stavební úřad“) posoudil předloženou žádost a její náležitosti a na základě toho podle § 94m stavebního zákona oznámil opatřením č. j. RaB/02135/20/SŘDaŽP/Rai ze dne 6. 5. 2020 zahájení společného územního a stavebního řízení známým účastníkům řízení a dotčeným orgánům, přičemž v souladu s ust. §94m odst. 3 stavebního zákona speciální stavební úřad upustil od ústního jednání, neboť jsou mu z úřední a rozhodovací činnosti dobře známy poměry staveniště a žádost poskytovala dostatečný podklad pro posouzení záměru a stanovení podmínek k jeho provádění. Stavební úřad usnesením určil, že dotčené orgány mohou uplatnit závazná stanoviska a účastníci řízení svoje námítky ve lhůtě 15 dnů ode dne doručení tohoto oznámení o zahájení řízení ve výše uvedené věci.

V usnesení pod č. j. opatřením č. j. RaB/02135/20/SŘDaŽP/Rai ze dne 6. 5. 2020 současně dal stavební úřad možnost vyjádřit se k podkladům rozhodnutí, ve smyslu ust. § 36 odst. 3 zákona č. 500/2004 Sb., správní řád, a to do 3 pracovních dnů po uplynutí výše uvedené lhůty pro uplatnění závazných stanovisek a námítek v kanceláři stavebního úřadu statutárního města Ostrava, Úřad městského obvodu Radvanice a Bartovice. Současně účastníky upozornil, že se jedná o lhůtu pro seznámení s kompletním spisem před vydáním rozhodnutí ve věci, nikoliv o další lhůtu pro námítky.

Oznámení o zahájení řízení a usnesení bylo doručováno účastníkům řízení podle §94k stavebního zákona dotčeným orgánům jednotlivě.

Okruh účastníků řízení byl vymezen následovně:

Podle § 94k stavebního zákona

a) stavebník

Statutární město Ostrava, městský obvod Radvanice a Bartovice, Těšínská 87/281, 716 00 Ostrava - Radvanice

b) obec, na jejímž území má být požadovaný záměr uskutečněn

Statutární město Ostrava, městský obvod Radvanice a Bartovice, Těšínská 87/281, 716 00 Ostrava - Radvanice

c) vlastník stavby, na které má být požadovaný stavební záměr uskutečněn, není-li sám stavebníkem, nebo ten, kdo má ke stavbě jiné věcné právo, není-li sám stavebníkem

ČEZ Distribuce, a.s., Teplická 874/8, Děčín IV, 405 02 Děčín 2
Česká telekomunikační infrastruktura a.s., Olšanská 2681/6, 130 00 Praha 3
GasNet, s. r. o., Klíšská 940/96, 400 01 Ústí nad Labem 1
Ostravské vodárny a kanalizace a.s., Nádražní 3114/28, 702 00 Ostrava 2
Ostravské komunikace, a.s., Novoveská 1266/25, Ostrava-Mariánské Hory

d) vlastník pozemku, na kterém má být požadovaný stavební záměr uskutečněn, není-li sám stavebníkem, nebo ten, kdo má jiné věcné právo k tomuto pozemku

Správa silnic Moravskoslezského kraje, příspěvková organizace, Úprkova 795/1, 702 23 Ostrava

e) osoba, jejíž vlastnické právo nebo jiné věcné právo k sousedním stavbám anebo sousedním pozemkům nebo stavbám na nich, může být společným povolením přímo dotčeno

Dopravní podnik Ostrava a.s., Poděbradova 494/2, 702 00 Ostrava – Moravská Ostrava
Ing. Šíp Miroslav, [redacted] 742 60 Petřvald
Šípová Katarína, [redacted] 717 00 Ostrava - Bartovice
Michálek Stanislav, [redacted] 717 00 Ostrava – Bartovice
Potyšová Miroslava, [redacted] 736 01 Havířov
Król Jiří, [redacted], 717 00 Ostrava – Bartovice
Háček Josef, [redacted] 717 00 Ostrava – Bartovice
Holub Petr, [redacted] 717 00 Ostrava - Bartovice

Stavební úřad zohlednil při vymezení účastníků řízení charakter stavby a aspekty, které sebou provedení uvedené stavby přinese. Může se jednat o negativní ovlivnění sousedních pozemků z hlediska samotnou realizací stavby.

Dne 2. 6. 2020 byla podána námitka účastníka řízení pana Stanislava Michálka, [redacted] 717 00 Ostrava – Bartovice ve znění:

„Chodník bude vybudován na rohu (ul. Bémova x Těšínská) cca 70 cm od oplocení mé nemovitosti pozemek parc. č. 557/1 v k. ú. Bartovice. Vzniklý prostor mezi oplocením a nově vybudovaným chodníkem mi neumožní řádnou údržbu oplocení (nátěry) a současně se bude daný zatravněný prostor špatně udržovat (sekat).

S realizací chodníku souhlasím za podmínky, že projektová dokumentace bude upravena tak, aby rohová část mého oplocení byla v rámci stavby na náklady stavebníka posunuta tak, aby byla možná údržba oplocení. Úprava oplocení bude se mnou současně v dostatečném předstihu projednána. Nutná skácená zeleň mi bude nahrazena adekvátní zelení určenou k výsadbě.“

Stavební úřad vyzval žadatele k úpravě projektové dokumentace. Projektová dokumentace byla upravena v rozsahu oplocení na parc. č. 557/1 v nároží silnice II/479 a ul. Bémova. Změna byla projednána s účastníkem řízení a pan Michálek 6. 7. 2020 odsouhlasil úpravu oplocení v projektové dokumentaci.

Vzhledem ke skutečnosti, že výkresy a upravené technické zprávy byly doloženy po termínu podání námitek, který byl stanoven v oznámení o zahájení řízení (ze dne 6.5.2020 č. j. RaB/02135/20/SŘDaŽP/Rai) a slouží jako podklad pro rozhodnutí, oznámil tuto skutečnost stavební úřad sdělením č. j. RaB/03700/20/SŘDaŽP/Rai ze dne 28.7.2020 a dal možnost seznámit účastníkům řízení v souladu s ust. § 36 odst. 3 správního řádu možnost, aby se před vydáním rozhodnutí v předmětné věci vyjádřili k podkladům rozhodnutí, a určil k tomu v souladu s ust. § 39 odst. 1 správního řádu lhůtu 3 pracovních dní ode dne doručení tohoto sdělení v kanceláři stavebního úřadu statutárního města Ostrava, Úřad městského obvodu Radvanice a Bartovice.

Stavební úřad současně ve sdělení upozornil účastníky řízení, že se jedná o lhůtu pro seznámení s kompletním spisem před vydáním rozhodnutí ve věci, nikoliv o další lhůtu pro uplatnění námitek. Případné námítky, uplatněné v rámci této lhůty, by byly námitkami opožděnými, k nimž úřad nepřihlíží ve smyslu zásady koncentrace řízení.

Z hledisek uvedených v §94o odst. 1 stavebního zákona posoudil stavební úřad záměr žadatele takto:

Stavební záměr byl posouzen z hlediska souladu s požadavky:

a) stavebního zákona a jeho prováděcích předpisů

Žádost o společné povolení je v souladu s ust. § 7a vyhlášky č. 503/2006 Sb., o podrobnější úpravě územního rozhodování, územního opatření a stavebního řádu (dále jen „vyhláška č. 503/2006 Sb.“). Žádost byla podána na potřebném formuláři – dle přílohy č. 6 k vyhlášce č. 503/2006 Sb. K žádosti byly doloženy přílohy uvedené v části B přílohy č. 1 této vyhlášky.

Dokumentace stavby je zpracována v souladu s přílohou č. 11 vyhlášky č. 499/2006 Sb. o dokumentaci staveb, v platném znění. Její součástí je dokladová část. Dokumentace byla přiložena ve dvou vyhotoveních. Obsahuje průvodní a souhrnnou technickou zprávu, situační výkresy – situační výkres širších vztahů, katastrální situační výkres, koordinační situační výkres, část D – dokumentace objektů, SO 134 – chodník podél silnice II/479 ul. Těšínské, SO 430 – osvětlení přechodu pro chodce, SO 460 – přeložka sdělovacího vedení, SO 190 definitivní dopravní značení. Součástí dokumentace je dokladová část, která obsahuje závazná stanoviska dotčených orgánů a vyjádření správců inženýrských sítí a geodetický podklad pro projektovou činnost. Textová část je napsána podrobně a je dostatečně vypovídající. Ostatní výkresy jsou zpracovány v dostatečné podrobnosti, ze situačních výkresů lze dostatečně vyčíst umístění stavby a vazby na okolí, jsou dostatečně okótovány.

Stavba je v souladu s obecnými požadavky na využívání území stanovených vyhláškou č. 501/2006 Sb., o obecných požadavcích na využívání území, ve znění pozdějších předpisů (dále jen „vyhláška č. 501/2006 Sb.“). Dle § 20 odst. 1 je stavba navržena v souladu s územním plánem Ostravy – viz. závazné stanovisko dotčeného orgánu územního plánování. Pozemek je vymezen tak, aby nezhorsil kvalitu prostředí a hodnotu území. V souladu s § 20 odst. 3 č. 501/2006 Sb. je pozemek vymezen tak, že svými vlastnostmi, zejména velikostí, polohou, plošným a prostorovým uspořádáním, umožňuje využití pro navržený účel. Stavební pozemek je dostatečně velký a umožňuje umístění, realizaci a užívání navržené stavby.

Stavba je v souladu s vyhláškou č. 268/2006 Sb., o technických požadavcích na stavby, ve znění pozdějších předpisů, jedná se především o paragrafy 8, 9.

Stavba je v souladu s vyhláškou č. 398/2009 Sb., o obecných technických požadavcích zabezpečujících bezbariérové užívání staveb, v platném znění. Navržené řešení je plně v souladu s přílohou č. 1 vyhlášky č. 398/2009 Sb., o obecných technických požadavcích, zejména č. 1.2.1. Vodící linie, 1.2.2 Signální pás, 1.2.4 Varovný pás. Současně v souladu s přílohou č. 2, čl. 1.1 Řešení pro osoby s omezenou schopností pohybu, 1.2. Řešení pro osoby s omezenou schopností orientace – osoby se zrakovým postižením, čl. 2 – Přechody pro chodce.

b) na veřejnou dopravní nebo technickou infrastrukturu k možnosti a způsobu napojení nebo podmínkám dotčených ochranných a bezpečnostních pásem,

Stavba neklade žádné nové požadavky na dopravní infrastrukturu. Stavba vyvolá přeložku sdělovacího kabelu.

c) zvláštních právních předpisů a se závaznými stanovisky, popřípadě s rozhodnutími dotčených orgánů podle zvláštních právních předpisů nebo tohoto zákona, popřípadě s výsledkem řešení rozporů,

K umístění a provedení stavby byla vydaná kladná stanoviska všech dotčených orgánů, hájící zájmy chráněné zvláštními právními předpisy a stavebního zákona.

Odbor ochrany životního prostředí Magistrátu města Ostravy (dále jen „OOŽP“), jako dotčený orgán posoudil záměr z hlediska zákonů, které hájí, v rámci koordinovaného závazného stanoviska KS 24072019 ze dne 21. 1. 2020.

OOŽP v souladu s ust. § 71 písm. k) zákona č. 185/2001 Sb., o odpadech a změně některých dalších zákonů, ve znění pozdějších předpisů (dále jen „zákon o odpadech“) dal k projektové dokumentaci kladné závazné stanovisko, bez podmínek.

OOŽP v souladu s ust. § 77 odst. 1 písm. j) a ust. § 77 odst. 4 zákona č. 114/1992 Sb., o ochraně přírody a krajiny, ve znění pozdějších předpisů, (dále jen „zákon č. 114/1992 Sb.“) vydal na základě ust. § 90 odst. 16 zákona č. 114/1992 Sb., ve spojení s ust. § 65 zákona č. 114/1992 Sb. a dle ust. § 149 odst. 1 správního řádu kladné závazné stanovisko, bez podmínek.

Magistrát města Ostravy, útvar hlavního architekta a stavebního řádu, v rámci koordinovaného stanoviska KS 2407/2019 ze dne 8. 1. 2020, vydal závazné stanovisko bez podmínek z hlediska územního plánování a dospěl k závěru, že navrhovaná stavba dle předložené projektové dokumentace je v souladu s Územním plánem Ostravy.

Magistrát města Ostravy, odbor dopravy v rámci KS 2407/2019 ze dne 27. 1. 2020, vydal závazné stanovisko s podmínkou, kterou byla zapracována v podmínce č. 6 rozhodnutí.

Policie České republiky, městské ředitelství Policie Ostrava, dopravní inspektorát vydala souhlasné stanovisko ke stavbě bez podmínek.

Statutární město Ostrava, Úřad městského obvodu Radvanice a Bartovice, stavební úřad vydal závazné stanovisko k přeložce sdělovacího kabelu (stavební objekt SO 430) a elektro přípojce pro osvětlení nového přechodu na ul. Těšínská (stavební objekt SO 460) s podmínkami, které byly zapracovány v umístění stavby a podmínkách rozhodnutí č. 19 a č. 20 rozhodnutí.

Ministerstvo obrany ČR vydalo ke stavbě závazné souhlasné stanovisko bez podmínek.

Krajský úřad Moravskoslezský kraj, odbor dopravy a chytrého regionu vydal stanovisko ze dne 30. 1. 2020 pod č. j. MSK 183973/2019 bez podmínek.

Na závěr posouzení stavby z hlediska souladu navržené stavby s požadavky § 94o odst.1 stavebního zákona stavební úřad uvádí, že záměr byl projednán se všemi příslušnými dotčenými orgány, tyto vydaly k záměru kladná vyjádření, kladná stanoviska nebo kladná závazná stanoviska. Dotčení vlastníci veřejné dopravní a technické infrastruktury se k záměru také vyjádřili kladně.

Dle ustanovení § 94o odst. 2 stavebního zákona stavební úřad dále ověřil že:

a) dokumentace je úplná, přehledná, a zda jsou v odpovídající míře řešeny obecné požadavky na výstavbu
Dokumentace byla doložena ve dvojím vyhotovení, je úplná a přehledná

b) je zajištěn příjezd ke stavbě, včasné vybudování technického, popřípadě jiného vybavení potřebného k řádnému užívání stavby vyžadovaného zvláštním právním předpisem.

Příjezd ke stavbě je zajištěn po silnici ul. Těšínská. Vybudování technického, popř. jiného vybavení potřebného pro řádné užívání stavby vyžadované zvláštním předpisem není potřebné. V rámci stavby bude před realizací stavebního objektu SO 134 – chodník podél silnice II/479 ul. Těšínské bude provedena přeložka sdělovacího kabelu, kterou bude realizovat společnost CETIN a.s.

Stavební úřad dle doložené projektové dokumentace, závazných stanovisek, souhlasů správců inženýrských sítí a dopravní infrastruktury stavební úřad konstatuje, že účinky budoucího užívání stavby budou přiměřené dané lokalitě.

Na závěr posouzení stavebního záměru stavební úřad konstatuje, že stavební záměr je v souladu s požadavky § 94o stavebního zákona, a žádosti o povolení lze vyhovět. Tímto společným povolením stavební úřad schválil navržený záměr, vymezil pozemky pro jeho realizaci a stanovil podmínky pro umístění a provedení stavby.

Podle §94p odst. stavebního zákona stavební úřad uvedl ve výrokové části tohoto rozhodnutí podmínky pro umístění a povolení stavby hlavní a staveb vedlejších a souvisejících. Do podmínek pro umístění a provedení

stavby zahrnul podmínky dotčených orgánů ze závazných stanovisek. Do podmínek rozhodnutí zpracoval stavební úřad podmínky pro provádění stavby správce komunikace ul. Těšínská, kterým je Správa silnic Moravskoslezského kraje, příspěvková organizace. Jedná se o podmínky č. 7 až 18. Současně uplatnil podmínky ze závazného stanoviska Úřadu městského obvodu Radvanice a Bartovice, stavební úřad.

Jelikož se jedná o stavbu, která vyžaduje stavební povolení a jejíž vlastnosti nemohou budoucí uživatelé ovlivnit, stanovil stavební úřad ve výrokové části tohoto rozhodnutí, že stavba může být užívána pouze na základě kolaudačního souhlasu.

Stavební úřad v průběhu řízení neshledal důvody po vypořádání se s námitkou účastníka, které by bránily povolení stavby, proto rozhodl tak, jak je uvedeno ve výrokové části tohoto rozhodnutí, za použití právních předpisů ve výrokové části uvedených.

Upozornění:

Při provádění stavby musí být veden stavební deník, do něhož budou pravidelně zaznamenávány údaje týkající se provádění stavby. Obsahové náležitosti stavebního deníku a způsob jeho vedení stanoví vyhláška č. 499/2006 Sb., o dokumentaci staveb, ve znění pozdějších předpisů.

Stavebník je povinen zajistit, aby na stavbě nebo na staveništi byla k dispozici ověřená dokumentace stavby a všechny doklady týkající se provádění stavby nebo její změny, popř. jejich kopie.

Stavebník zajistí vytyčení prostorové polohy stavby oprávněným zeměměřičem. Doklad o provedeném vytyčení bude předložen stavebnímu úřadu při závěrečné kontrolní prohlídce stavby.

Stavebník je povinen neprodleně hlásit každé případné poškození a odkrytí podzemních vedení nebo obnažení nevytyčených podzemních vedení jejich vlastníkům nebo správcům.

Práce budou prováděny tak, aby co nejméně utrpělo životní prostředí, se vzniklými odpady bude nakládáno podle zákona č. 185/2001, o odpadech. Doklad o likvidaci odpadu ze stavby bude při závěrečné kontrolní prohlídce předložen stavebnímu úřadu.

Poučení:

Proti tomuto rozhodnutí může účastník řízení, podle § 81 odst. 1 správního řádu podat odvolání do 15 dnů ode dne jeho doručení k Magistrátu města Ostravy, odbor dopravy, přičemž se tato lhůta počítá ode dne následujícího po dni doručení rozhodnutí a jeho doručení podáním adresovanému stavebnímu úřadu statutárnímu městu Ostrava, Úřadu městského obvodu Radvanice a Bartovice, odbor stavebního řádu, dopravy a životního prostředí.

Odvolání musí mít náležitosti uvedené v § 37 odst. 2 správního řádu, a to u fyzických osob jméno, příjmení, datum narození a místo trvalého pobytu, případně jinou adresu pro doručování, u právnických osob název, identifikační číslo a adresu sídla, popřípadě jinou adresu pro doručování. Odvolání musí obsahovat podpis osoby, která jej činí. Odvolání musí obsahovat údaje o tom, proti kterému rozhodnutí sítěruje, v jakém rozsahu ho napadá a v čem je spatřován rozpor s právními předpisy nebo nesprávnost rozhodnutí nebo řízení, jež mu předcházelo. Není-li v odvolání uvedeno, v jakém rozsahu odvolatel rozhodnutí napadá, platí, že se domáhá zrušení celého rozhodnutí. Odvolání se podává doplněné potřebným počtem stejnopisů tak, aby jeden stejnopis zůstal správnímu orgánu a aby každý účastník dostal jeden stejnopis. Nepodá-li účastník potřebný počet stejnopisů, vyhotoví je stavební úřad na náklady účastníka. Odvolání bude postoupeno Magistrátu města Ostravy, oddělení stavebně správní.

Ve smyslu ustanovení § 82 správního řádu lze odvoláním napadnout výrokovou část rozhodnutí, jednotlivý výrok nebo jeho vedlejší ustanovení. Odvolání jen proti odůvodnění rozhodnutí je nepřipustné.

Č.j.: RaB/04085/20/SŘDaŽP/Rai

Společné povolení má podle ust. § 94p odst. 5 stavebního zákona platnost 2 roky ode dne nabytí právní moci.

Společné povolení pozbývá platnosti, jestliže stavba nebyla zahájena v době jeho platnosti. Společné povolení pozbývá platnosti též dnem, kdy stavební úřad obdrží oznámení stavebníka o tom, že od provedení svého stavebního záměru upouští; to neplatí, jestliže stavba již byla zahájena.

Dobu platnosti společného povolení může stavební úřad prodloužit na odůvodněnou žádost stavebníka podanou před jejím uplynutím. Podáním žádosti se staví běh lhůty platnosti společného povolení.

Ing. Věra Raisová
vedoucí odboru stavebního řádu,
dopravy a životního prostředí



Poplatek: Správní poplatek se v souladu s ust. § 8 odst. 1 písm. c) zákona č. 634/2004 Sb., o správních poplatcích, ve znění pozdějších předpisů nevyměřuje.

Rozdělovník:

Účastníci řízení:

Podle § 94k stavebního zákona

a) stavebník

Statutární město Ostrava, městský obvod Radvanice a Bartovice, Těšínská 87/281, 716 00 Ostrava - Radvanice

b) obec, na jejímž území má být požadovaný záměr uskutečněn

Statutární město Ostrava, městský obvod Radvanice a Bartovice, Těšínská 87/281, 716 00 Ostrava - Radvanice

c) vlastník stavby, na které má být požadovaný stavební záměr uskutečněn, není-li sám stavebníkem, nebo ten, kdo má ke stavbě jiné věcné právo, není-li sám stavebníkem

ČEZ Distribuce, a.s., Teplická 874/8, Děčín IV, 405 02 Děčín 2, ID DS: v95uqfy

Česká telekomunikační infrastruktura a.s., Olšanská 2681/6, 130 00 Praha 3, ID DS: qa7425t

GasNet, s. r. o., Klíšská 940/96, 400 01 Ústí nad Labem 1, ID DS: rdxzhzt

Ostravské vodárny a kanalizace a.s., Nádražní 3114/28, 702 00 Ostrava 2, ID DS: n8ccgg9

Ostravské komunikace, a.s., Novoveská 1266/25, Ostrava-Mariánské Hory, ID DS: muut5qe

d) vlastník pozemku, na kterém má být požadovaný stavební záměr uskutečněn, není-li sám stavebníkem, nebo ten, kdo má jiné věcné právo k tomuto pozemku

Správa silnic Moravskoslezského kraje, příspěvková organizace, Úprkova 795/1, 702 23 Ostrava ID DS: jyt8nr

e) osoba, jejíž vlastnické právo nebo jiné věcné právo k sousedním stavbám anebo sousedním pozemkům nebo stavbám na nich, může být společným povolením přímo dotčeno

Dopravní podnik Ostrava a.s., Poděbradova 494/2, 702 00 Ostrava – Moravská Ostrava, ID DS: f7mdrpg

Ing. Šíp Miroslav, [redacted] 742 60 Petřvald

Šípová Katarína, [redacted] 717 00 Ostrava - Bartovice

Michálek Stanislav, [redacted] 717 00 Ostrava – Bartovice

Č.j.: RaB/04085/20/SŘDaŽP/Rai

Potyšová Miroslava, [REDACTED], 736 01 Havířov
Král Jiří, [REDACTED], 717 00 Ostrava – Bartovice
Háček Josef, [REDACTED], 717 00 Ostrava – Bartovice
Holub Petr, [REDACTED], 717 00 Ostrava - Bartovice

Dotčené orgány

Krajský úřad Moravskoslezského kraje, odbor dopravy a chytrého regionu, 28. října 117, 702 18 Ostrava, IDDS:8x6bxsd
Magistrát města Ostravy, útvar hlavního architekta a stavebního řádu, Prokešovo nám. 8, 729 30 Ostrava, IDDS:5zubv7w
Magistrát města Ostravy, odbor ochrany životního prostředí, Prokešovo nám. 8, 729 30 Ostrava, IDDS:5zubv7w
Magistrát města Ostravy, odbor dopravy, Prokešovo nám. 8, 729 30 Ostrava, ID DS:5zubv7w
Policie České republiky, Městské ředitelství Policie Ostrava, Výstavní 55, 703 00 Ostrava
Statutární město Ostrava, Úřad městského obvodu Radvanice a Bartovice, silniční úřad, Těšínská 87/281, 716 00 Ostrava
Statutární město Ostrava, Úřad městského obvodu Radvanice a Bartovice, stavební úřad, Těšínská 87/281, 716 00 Ostrava
Ministerstvo obrany ČR, sekce s nakládáním s majetkem, odbor ochrany územních zájmů, Tychonova 1, Praha 6, IDDS: hjyaavk

