


DODATEK č. 2 KE SMLOUVĚ O DÍLO

uzavřená podle § 2586 a násl. zákona č. 89/2012 Sb., občanský zákoník, ve znění
pozdějších předpisů (dále jen „NOZ“)




Smluvní strany:

Objednatel: Česká republika - Státní pozemkový úřad,
Sídlo: Husinecká 1024/11a, 130 00 Praha 3 – Žižkov
Krajský pozemkový úřad pro Královéhradecký kraj, Pobočka Rychnov nad Kněžnou
Adresa: Jiráskova 1320, 516 01 Rychnov nad Kněžnou
Zastoupený: Mgr. Alenou Rufferovou, vedoucí pobočky,
KPÚ pro Královéhradecký kraj, Pobočka Rychnov nad Kněžnou
Ve smluvních záležitostech oprávněn jednat: *Mgr. Alena Rufferová*, vedoucí pobočky, KPÚ pro Královéhradecký kraj, Pobočka Rychnov nad Kněžnou
V technických záležitostech oprávněn jednat: *Ing. Miroslava Vithová, KPÚ pro Královéhradecký kraj, Pobočka Rychnov nad Kněžnou*
Adresa: Jiráskova 1320, 516 01 Rychnov nad Kněžnou
Tel. 
E-mail: Rychnov.pk@spucr.cz
ID DS: z49per3
Bankovní spojení: ČNB
Číslo účtu: 3723001/0710
IČO: 01312774
DIČ: CZ01312774 - není plátce DPH

(dále jen „objednatel“)

a

Zhotovitel:

Sdružení :	
Reprezentant sdružení	GROMA PLAN s.r.o.
Sídlo:	Plachého 40, 301 00 Plzeň
Zastoupen:	Pavlem Vostrackým - jednatelem
Ve smluvních záležitostech oprávněn jednat:	Pavel Vostracký
V technických záležitostech oprávněn jednat:	
Telefon:	
E-mail :	
ID DS:	ekc85xd
Bankovní spojení:	Komerční banka a.s.
Číslo účtu:	27-4501350277/0100
IČO:	25233025

DIČ:	CZ25233025
Společnost je zapsaná v obchodním rejstříku vedeném:	Krajský soud v Plzni, oddíl C, vložka 1950
2. účastník sdružení	POZEMKOVÉ ÚPRAVY K+V s.r.o.
Sídlo:	Plachého 40, 301 00 Plzeň
Telefon:	[REDACTED]
E-mail :	[REDACTED]
IČO:	29099323
Společnost je zapsaná v obchodním rejstříku vedeném:	Krajský soud v Plzni oddíl C, vložka 24674
3. účastník sdružení	Ing. Aleš Kubát
Sídlo:	Slatiňany [REDACTED]
Telefon:	[REDACTED]
E-mail :	[REDACTED]
IČO:	60103507
Osoba odpovědná (úředně oprávněná) za zpracování návrhu KoPÚ:	[REDACTED]
Osoba odpovědná za geodetické práce	[REDACTED]

(dále jen „zhotovitel“)

(společně dále jako „smluvní strany“)

Smluvní strany uzavřely níže uvedeného dne, měsíce a roku tuto smlouvu o dílo (dále jen „smlouva“) na základě výsledku zadávacího řízení podle příslušných ustanovení zákona č. 134/2016 Sb., o zadávání veřejných zakázek, ve znění pozdějších předpisů (dále jen „ZZV“):

čl. I.

Důvody uzavření dodatku

- 1.1. Dodatek se uzavírá na základě žádosti zhotovitele ze dne 11.3.2021 č.j. SPU 086971/2021 o navýšení počtu měrných jednotek u položek 3.4.5. Dokumentace k soupisu nároků vlastníků pozemků, 3.5.1. Vypracování plánu společných zařízení, 3.5.2. Vypracování návrhu nového uspořádání pozemků k vystavení dle § 11 odst. 1 zákona a 3.6. Mapové dílo dle přílohy ke smlouvě o dílo a zároveň o prodloužení termínu u položky 3.4.5. s termínem odevzdání do 31.5.2021.

Objednatel vyhodnotil žádost i její odůvodnění posunu termínu potřebou dodatečného zjišťování hranic upravovaného území za účelem dodatečného zahrnutí dvou parcel do upravovaného území z důvodu návaznosti parcely cesty jako efektivní řešení. Zároveň dojde vlivem upřesnění výměry upravovaného území a výše jmenované změny obvodu k navýšení počtu měrných jednotek u položek 3.5.1. Vypracování plánu společných zařízení, 3.5.2. Vypracování návrhu nového uspořádání pozemků k vystavení dle § 11 odst. 1 zákona a 3.6. Mapové dílo dle přílohy ke smlouvě o dílo. Státní pozemkový úřad považuje navrženou změnu počtu měrných jednotek a posun termínu plnění za opodstatněné, a proto s ním souhlasí.

**čl. II.
Předmět dodatku**

Tímto dodatkem se mění termíny splnění fakturačních celků takto:

Fakturační celek / dílčí část		MJ	Cena za MJ bez DPH v Kč	Počet MJ SOD	Počet MJ dle Dodatku č.2	Změna ceny bez DPH v Kč	Termín dle čl. 5.1. SOD	Termín dle Dodatku č.2
3.4.5.	Dokumentace k soupisu nároků vlastníků pozemků	ha	500	400	401	500,00	31.3.2021	31.5.2021
3.5.1.	Vypracování plánu společných zařízení	ha	1000	400	401	1 000,00	31.10.2021	
3.5.2.	Vypracování návrhu nového uspořádání pozemků k vystavení dle § 11 odst. 1 zákona	ha	900	400	401	900,00	31.10.2022	
3.6.	Mapové dílo	ha	400	400	401	400,00	Do 3 měsíců od výzvy objednatele	

**čl. III.
Závěrečná ustanovení**

- 3.1. Ostatní ustanovení smlouvy o dílo a termíny se tímto dodatkem nemění.
- 3.2. Dodatek nabývá platnosti dnem podpisu smluvních stran a účinnosti dnem jeho uveřejnění v registru smluv dle § 6 odst. 1 zákona č. 340/2015 Sb., o zvláštních podmínkách účinnosti některých smluv, uveřejňování těchto smluv a o registru smluv (zákon o registru smluv).
- 3.3. Objednatel i zhotovitel prohlašují, že si dodatek přečetli a že souhlasí s jeho obsahem, dále prohlašují, že dodatek nebyl sepsán v tísni ani za nápadně nevýhodných podmínek. Na důkaz toho připojují své podpisy.

V Rychnově nad Kněžnou dne 26.3.2021

V Plzni dne 26.3.2021

Za objednatele:

Za zhotovitele:

Mgr. Alena Rufferová
vedoucí Pobočky Rychnov nad Kněžnou
Státní pozemkový úřad

Pavel Vostracký
jednatel GROMA PLAN s.r.o.