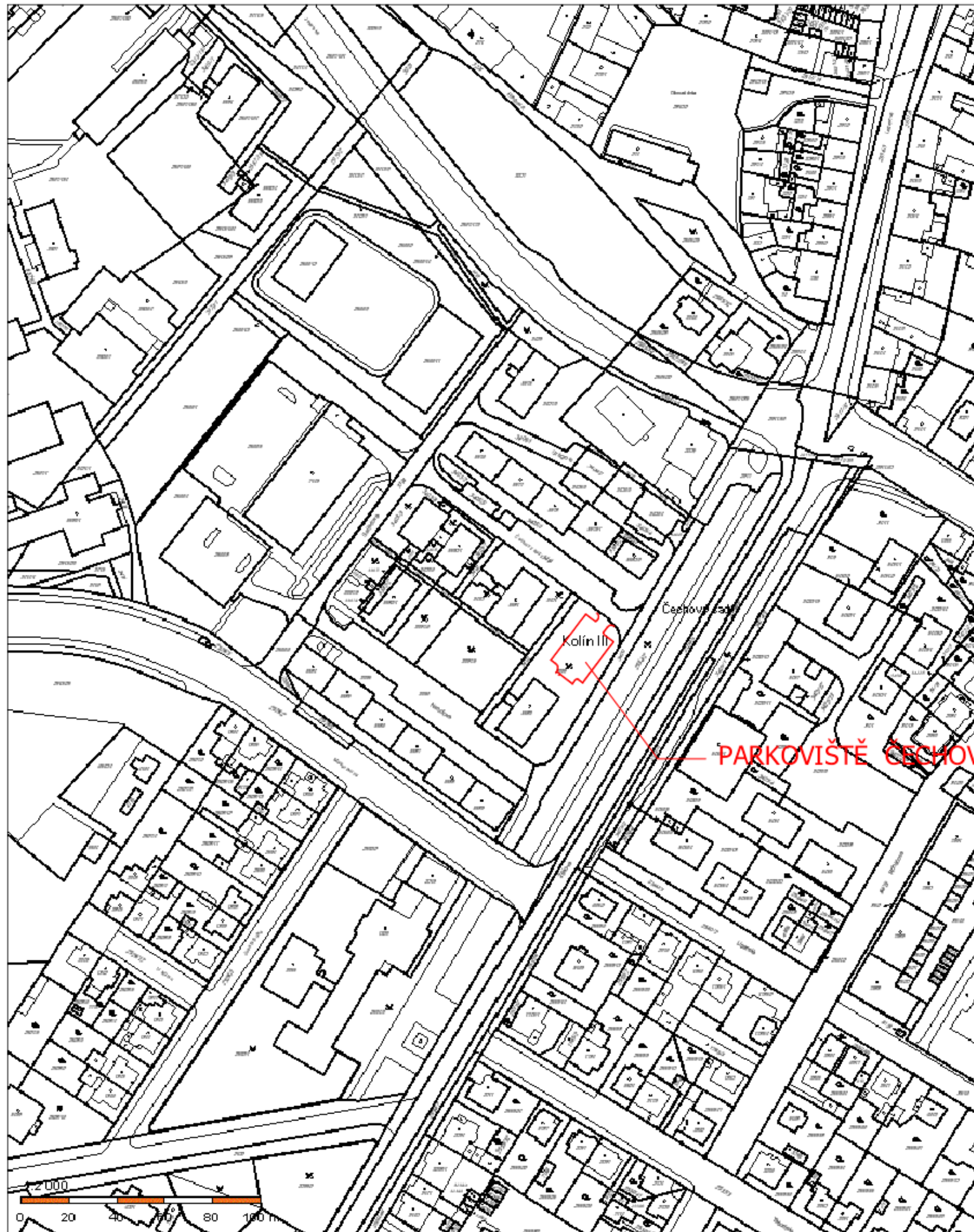

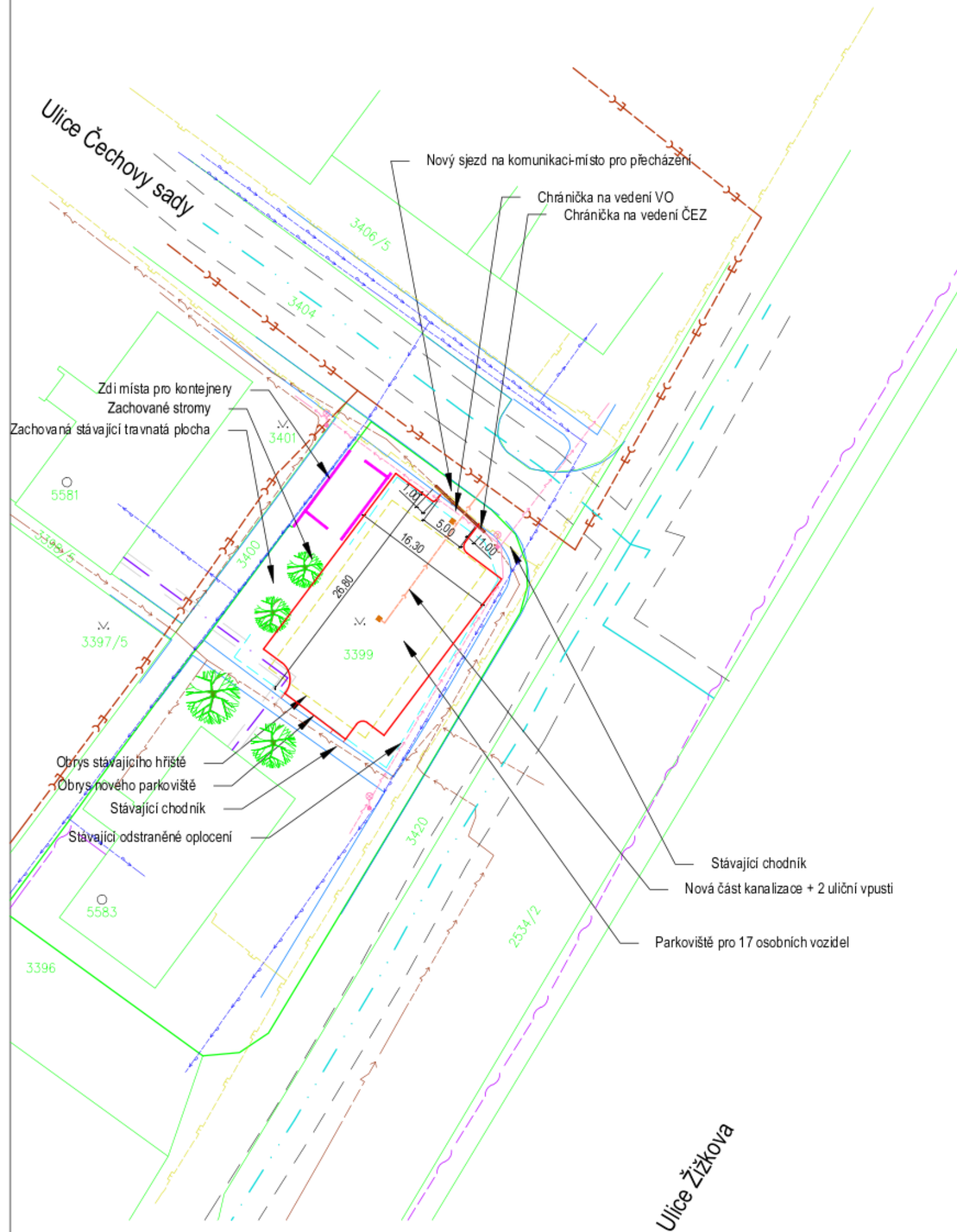


Objednatel: Město Kolín, Karlovo náměstí 78, 280 12 Kolín 1			MILOSLAV BÁRTA - MOSTY A DOPRAVNÍ STAVBY	
Odpovědný projektant: [REDACTED]			Vpracoval, kreslil: ProgeCAD 2014	
Kraj: Středočeský	Obec: Kolín	Katastr: Kolín	Datum: prosinec 2019	Účel: RDS
Stavba: Kolín, Čechovy sady - rozšíření parkovacích míst			Měřítko: 1 : 10 000	
Název výkresu: SITUACE ŠIRŠÍCH VZTAHŮ			Formát: 2A4	Číslo výkresu: C.1

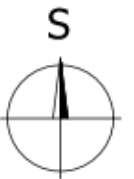


PARKOVIŠTĚ ČECHOVY SADY - 2 ETAPA

Objednatel: Město Kolín, Karlovo náměstí 78, 280 12 Kolín 1			 HORKÝ 73, 286 01 ČÁSLAV IČ: 641 75 251	
Odpovědný projektant:		Vpracoval, kreslil: ProgeCAD 2014		
Kraj: Středočeský	Obec: Kolín	Katastr: Kolín	Datum: prosinec 2019	Účel: RDS
Stavba: Kolín, Čechovy sady - parkoviště 2 etapa				Měřítko: 1 : 2 000
Název výkresu: KATASTRÁLNÍ SITUAČNÍ VÝKRES				Formát: 2A4
				Číslo výkresu: C.2



Číslo parcely	Vlastník	Druh pozemku	Způsob využití	Výměra (m ²)	
				Celkem	Zábor
Stavební parcela					
3399	město Kolín, Karlovo nám. 78, 280 12 Kolín	ostatní plocha	zeleň	1545	404
Sousední parcely					
3404	město Kolín, Karlovo nám. 78, 280 12 Kolín	ostatní plocha	ostatní komunikace		
3420	město Kolín, Karlovo nám. 78, 280 12 Kolín	ostatní plocha	ostatní komunikace		
3400	město Kolín, Karlovo nám. 78, 280 12 Kolín	ostatní plocha	ostatní komunikace		
3396	město Kolín, Karlovo nám. 78, 280 12 Kolín	ostatní plocha	ostatní komunikace		
5583	město Kolín, Karlovo nám. 78, 280 12 Kolín V. Hellerová, Čechovy sady 405, 280 02 Kolín K. Najmanová, Nerudova 756/25, 293 01 M. Boleslav R. Veselá, Spojovací 472, 281 44 Zásmuky E. Vondráčková, Čechovy sady 405, 280 02 Kolín	zastavěná plocha a nádvoří			



Legenda sítí:

- Vodovod	
- Kanalizace dešťová - nová	
- Kanalizace splašková	
- Teplovod	
- Plynovod STL	
- kabely sdělovací podzemní	
- Parovod	
- kabely silové (ČEZ)	
- kabely VO (AVE)	

Poznámka:

Poloha sítí je orientační a vychází z dodaných podkladů jednotlivých správců. Hloubky uložení sítí nejsou v jejich vyjádření uvedeny. Před zahájením stavebních prací je nutno tyto sítě vytyčit, případně ověřit jejich polohu sondami.

Objednatel: Město Kolín, Karlovo náměstí 78, 280 12 Kolín 1		MOSTY A DOPRAVNÍ STAVBY	
Odpovědný projektant: [Redacted]		Vypracoval, kreslil: ProgeCAD 2014	
Kraj: Středočeský	Obec: Kolín	Katastr: Kolín	Datum: prosinec 2019
Stavba: Kolín, Čechovy sady - parkoviště 2 etapa			Účel: RDS
Název výkresu: KOORDINAČNÍ SITUAČNÍ VÝKRES			Měřítko: 1 : 500
			Formát: 2A4
			Číslo výkresu: C.3