

PACHTOVNÍ SMLOUVA – POZEMKY V DOBÝVACÍM PROSTORU č. 6442-1/2021

dle ustanovení § 2332 a násl. zákona č. 89/2012 Sb., občanský zákoník,
ve znění pozdějších předpisů (dále jen „**občanský zákoník**“)

Lesy České republiky, s.p.

se sídlem Přemyslova 1106/19, Nový Hradec Králové, 500 08 Hradec Králové

IČO: 421 96 451

DIČ: CZ42196451

zapsaný v obchodním rejstříku vedeném Krajským soudem v Hradci Králové, oddíl AXII,
vložka 540

zastoupený Ing. Josefem Vojáčkem, generálním ředitelem

bankovní spojení: Komerční banka, a.s., pobočka Rychnov nad Kněžnou

číslo účtu: 19-1363930287/0100

(dále jako „**propachtovatel**“) na straně jedné

a

Českomoravský štěrk, a.s.

se sídlem Mokrá 359, 664 04 Mokrá-Horákov

IČO: 255 02 247

DIČ: CZ25502247

zapsaná v obchodním rejstříku vedeném Krajským soudem v Brně, oddíl B, vložka 2389

zastoupená Ing. Robertem Zelníčkem, členem představenstva

bankovní spojení: Raiffeisenbank, a.s.,

číslo účtu: 5050013056/5500

(dále jako „**pachtýř**“) na straně druhé

(propachtovatel a pachtýř dále též společně jako „**smluvní strany**“ a každý jednotlivě jako „**smluvní strana**“)

uzavírají níže uvedeného dne, měsíce a roku tuto Pachtovní smlouvu (dále jen „**smlouva**“):

I.

Předmět pachtu

1. Propachtovatel prohlašuje, že mu svědčí právo hospodařit k uvedeným pozemkům, které jsou ve vlastnictví České republiky, a to:

Parcelní číslo	Druh pozemku	Výměra v m ²	Propachtovávaná výměra v m ²	Katastrální území	LV	Obec
část 764/2	lesní pozemek	9 709	32	Žďár nad Orlicí	398	Žďár nad Orlicí
část 766/2	lesní pozemek	6 013	5 449	Žďár nad Orlicí	398	Žďár nad Orlicí
část 816	ostatní plocha	10 163	1 325	Žďár nad Orlicí	398	Žďár nad Orlicí
část 820/1	lesní pozemek	114 247	40	Žďár nad Orlicí	398	Žďár nad Orlicí
část 820/2	lesní pozemek	579	31	Žďár nad Orlicí	398	Žďár nad Orlicí
část 820/3	lesní pozemek	26 752	3 247	Žďár nad Orlicí	398	Žďár nad Orlicí
část 823/1	lesní pozemek	220 372	103 442	Žďár nad Orlicí	398	Žďár nad Orlicí
část 830	ostatní plocha	2 034	1 734	Žďár nad Orlicí	398	Žďár nad Orlicí
část 831	lesní pozemek	243 135	15 517	Žďár nad Orlicí	398	Žďár nad Orlicí
část 905/1	ostatní plocha	4 519	467	Žďár nad Orlicí	398	Žďár nad Orlicí
část 911/2	ostatní plocha	204	50	Žďár nad Orlicí	398	Žďár nad Orlicí
Celkem			131 334			

Uvedené pozemky (dále také „předmětné pozemky“ nebo „předmět pachtu“) jsou zapsané v katastru nemovitostí u Katastrálního úřadu pro Královéhradecký kraj, Katastrální pracoviště Rychnov nad Kněžnou, k. ú. Žďár nad Orlicí.

- Část předmětného pozemku p. č. 823/1 o výměře 26.700 m² v k. ú. Žďár nad Orlicí je na základě rozhodnutí Krajského úřadu Královéhradeckého kraje, odboru životního prostředí a zemědělství ze dne 28. 7. 2020, zn. (č. j.): KUKHK-22531/ZP/2020, nabytí právní moci dne 13. 8. 2020, dočasně odňata z pozemků určených k plnění funkcí lesa za účelem dokončení rekultivace, a to **do 31. 12. 2025**.

Část předmětného pozemku p. č. 764/2 o výměře 32 m², část pozemku p. č. 766/2 o výměře 5.449 m², část pozemku p. č. 816 o výměře 302 m², část pozemku 820/3 o výměře 1.600 m², část pozemku p. č. 823/1 o výměře 46.810 m², část pozemku p. č. 831 o výměře 1.496 m², část pozemku 905/1 o výměře 467 m² a část pozemku 911/2 o výměře 50 m², vše v k. ú. Žďár nad Orlicí, jsou na základě výše uvedeného rozhodnutí dočasně odňaty z pozemků určených k plnění funkcí lesa, a to **do 31. 12. 2035**. Rozhodnutí o odnětí je jako příloha č. 1 nedílnou součástí této smlouvy.

Část předmětného pozemku p. č. 823/1 o výměře 753 m², část pozemku p. č. 830 o výměře 361 m² a část pozemku p. č. 831 o výměře 3.886 m², vše v k. ú. Žďár nad Orlicí, jsou na základě rozhodnutí Městského úřadu Kostelec nad Orlicí, stavebního úřadu – životního prostředí ze dne 5. 1. 2018, č. j.: MUKO-27926/2017-pk, nabytí právní moci dne 24. 1. 2018, dočasně odňaty z pozemků určených k plnění funkcí lesa, a to **do 10. 1. 2029**. Rozhodnutí o odnětí je jako příloha č. 2 nedílnou součástí této smlouvy.

Část předmětného pozemku p. č. 823/1 o výměře 6.000 m² v k. ú. Žďár nad Orlicí, je na základě rozhodnutí Městského úřadu Kostelec nad Orlicí, stavebního úřadu – životního prostředí ze dne 10. 2. 2017, č. j.: SÚŽP 410/2017-1711/17-pk, nabytí právní moci dne 1. 3. 2017 dočasně odňata z pozemků určených k plnění funkcí lesa, a to **do 31. 12. 2029**. Rozhodnutí o odnětí je jako příloha č. 3 nedílnou součástí této smlouvy.

Část předmětného pozemku p. č. 823/1 o výměře 5.082 m², část pozemku p. č. 830 o výměře 319 m² a část pozemku p. č. 831 o výměře 4.479 m², vše v k. ú. Žďár nad Orlicí, jsou na základě rozhodnutí Městského úřadu Kostelec nad Orlicí, stavebního úřadu – životního prostředí ze dne 27. 12. 2018, č. j.: MUKO-29007/2018-pk, nabytí právní moci dne 15. 1. 2019, dočasně odňaty z pozemků určených k plnění funkcí lesa, a to **do 31. 12. 2029**. Rozhodnutí o odnětí je jako příloha č. 4 nedílnou součástí této smlouvy.

Část předmětného pozemku p. č. 830 o výměře 584 m² v k. ú. Žďár nad Orlicí, je na základě rozhodnutí Městského úřadu Kostelec nad Orlicí, stavebního úřadu – životního prostředí, ze dne 19. 6. 2019, č. j.: MUKO-13048/2019-pk, nabytí právní moci dne 9. 7. 2019, dočasně odňata z pozemků určených k plnění funkcí lesa, a to **do 31. 12. 2029**. Rozhodnutí o odnětí je jako příloha č. 5 nedílnou součástí této smlouvy.

Část předmětného pozemku p. č. 823/1 o výměře 1.771 m², část pozemku p. č. 830 o výměře 293 m² a část pozemku p. č. 831 o výměře 4.936 m², vše v k. ú. Žďár nad Orlicí, jsou na základě rozhodnutí Městského úřadu Kostelec nad Orlicí, stavebního úřadu – životního prostředí ze dne 28. 11. 2019, č. j.: MUKO-36391/2019-pk, nabytí právní moci dne 17. 12. 2019, jsou dočasně odňaty z pozemků určených k plnění funkcí lesa, a to **do 31. 12. 2029**. Rozhodnutí o odnětí je jako příloha č. 6 nedílnou součástí této smlouvy.

Část předmětného pozemku p. č. 823/1 o výměře 9.520 m², část pozemku p. č. 830 o výměře 74 m² a část pozemku p. č. 831 o výměře 382 m², vše v k. ú. Žďár nad Orlicí, jsou na základě rozhodnutí Městského úřadu Kostelec nad Orlicí, stavebního úřadu – životního prostředí ze dne 25. 9. 2020, č. j.: MUKO-36094/2020-L, nabytí právní moci dne 1. 10. 2020, dočasně odňata z pozemků určených k plnění funkcí lesa, a to od 1. 10. 2020 **do 31. 12. 2035**. Rozhodnutí o odnětí je jako příloha č. 7 nedílnou součástí této smlouvy.

Část předmětného pozemku p. č. 816 o výměře 1.023 m², část předmětného pozemku p. č. 820/1 o výměře 40 m², část předmětného pozemku p. č. 820/2 o výměře 31 m², část předmětného pozemku p. č. 820/3 o výměře 1.647 m², část předmětného pozemku p. č. 823/1 o výměře 6.806 m², část předmětného pozemku p. č. 830 o výměře 103 m² a část pozemku p. č. 831 o výměře 338 m², vše v k. ú. Žďár nad Orlicí, jsou na základě rozhodnutí Městského úřadu Kostelec nad Orlicí, stavebního úřadu – životního prostředí ze dne 26. 1. 2021, č. j.: MUKO-2124/2020-mp, nabytí právní moci dne 1. 2. 2021 a dále

na základě rozhodnutí Městského úřadu Kostelec nad Orlicí, stavebního úřadu – životního prostředí ze dne 29. 1. 2021, č. j.: MUKO-3653/2020-mp, nabytí právní moci dne 3. 2. 2021, dočasně odňaty z pozemků určených k plnění funkcí lesa, a to **do 31. 12. 2035**. Rozhodnutí o odnětí jsou jako přílohy č. 8 a 9 nedílnými součástmi této smlouvy.

3. Propachtovatel se zavazuje přenechat na základě této smlouvy pachtýři předmět pachtu v rozsahu propachtované výměry uvedené v odst. 1. tohoto článku smlouvy, tj. 131.334 m², k dočasnému úplatnému užívání a požívání. Oprávnění k dobývacímu prostoru pachtýř doložil na základě sdělení ve věci smlouvy o převodu dobývacích prostorů vydaného Obvodním báňským úřadem v Trutnově dne 28. 8. 2007, zn.: 3267/07/Ko/Lá. Sdělení je jako příloha č. 10 nedílnou součástí této smlouvy.
4. Smluvní strany prohlašují, že hranice předmětu pachtu jsou jim spolehlivě známy a nevzbuzují jakýchkoli pochybností. Předmět pachtu je graficky znázorněn v mapovém podkladu pachtovní smlouvy „Pískovna Světlá“ vyhotoveného [REDAKCE] v měřítku 1 : 2 000 dne 1. 3. 2021, který tvoří nedílnou přílohu č. 11 k této Smlouvě.
5. Pachtýř prohlašuje, že se se stavem předmětu pachtu řádně a dostatečně seznámil a že jej shledává ke dni uzavření této smlouvy způsobilým k ujednanému účelu. Dobývací prostor Žďár nad Orlicí, evidenční číslo 7 0897, je stanoven na základě rozhodnutí Federálního ministerstva dopravy, odboru technického, ze dne 7. 7. 1978, č. j.: 6569/1978-27, dále na základě rozhodnutí Federálního ministerstva dopravy, odboru technického ze dne 1. 10. 1990, č. j.: 7084/1990 a následně na základě rozhodnutí Obvodního báňského úřadu pro území krajů Královéhradeckého a Pardubického ze dne 8. 8. 2016, č. j.: SBS 18342/2016/OBÚ-09/3, nabytí právní moci dne 8. 9. 2016. Výše uvedená rozhodnutí jsou přílohy č. 12, 13 a 14 nedílnými přílohami této smlouvy. Hranice dobývacího prostoru Žďár nad Orlicí, evidenční číslo 7 0897 je graficky znázorněna v zákresu hranice dobývacího prostoru Žďár nad Orlicí, který tvoří nedílnou přílohu č. 15 k této smlouvě.
6. Z pachtu je vyňato právo výkonu myslivosti a rybářské právo.
7. Smluvní strany ujednaly, že předmětem pachtu dle této smlouvy nejsou trvalé porosty nacházející se na předmětu pachtu.
8. Právo pachtu dle této smlouvy nezakládá pachtýři jakákoli práva k trvalým porostům nacházejícím se na předmětu pachtu. Pachtýř je povinen upozornit propachtovatele zejména na kalamitu, škodu na porostech apod.
9. Nárok na náhrady dle zvláštních právních předpisů, např. v případech, na něž dopadá vyhláška Ministerstva zemědělství č. 55/1999 Sb., o způsobu výpočtu výše újmy nebo škody způsobené na lesích, ve znění pozdějších předpisů, náleží propachtovateli.

II.

Účel pachtu

1. Pachtýř se zavazuje předmět pachtu uvedený v článku I. odst. 1. této smlouvy užívat a požívat výlučně k podnikatelským účelům, a to k hornické činnosti podle ustanovení § 2 zákona č. 61/1988 Sb., o hornické činnosti, výbušninách a o státní báňské správě, ve znění pozdějších předpisů (dále jen „zákon o hornické činnosti“), spočívající v těžbě výhradního

ložiska šterkopísku Světlá v dobývacím prostoru Žďár nad Orlicí a k činnostem s danou těžbou souvisejícím, a to na základě rozhodnutí o povolení hornické činnosti - otvírky, přípravy a dobývání v dobývacím prostoru Žďár nad Orlicí Obvodního báňského úřadu pro území krajů Královehradeckého a Pardubického ze dne 20. 6. 2014, zn.: SBS 08898/2014/OBÚ-09/4, nabytí právní moci dne 8. 7. 2014. Toto rozhodnutí je jako příloha č. 16 nedílnou součástí této smlouvy.

2. Předmětem podnikání pachtýře je mimo jiné hornická činnost v rozsahu ustanovení § 2 a činnost prováděná hornickým způsobem v rozsahu ustanovení § 3 zákona o hornické činnosti, a to na základě oprávnění Obvodního báňského úřadu pro území krajů Jihomoravského a Zlínského ze dne 4. 6. 2013, č. j.: SBS 14916/2013/OBÚ-01, nabytí právní moci dne 25. 6. 2013. Oprávnění k hornické činnosti a činnosti prováděné hornickým způsobem je jako příloha č. 17 nedílnou součástí této smlouvy.
3. Veškeré věci, záležitosti či jednání související s využitím předmětu pachtu za sjednaným účelem je povinen obstarat pachtýř, a to na svůj náklad a v mezích stanovených touto smlouvou.

III.

Pachtovné

1. Pachtýř se zavazuje platit propachtovateli za předmět pachtu pachtovné stanovené dle skutečného způsobu využití předmětných pozemků na základě vzájemně dohodnutých podmínek smluvních stran, které jsou součástí uzavřené Rámcové dohody č. 01/OIM/2010 ze dne 9. 11. 2010, a takto ujednané pachtovné a tuto cenu se pachtýř zavazuje propachtovateli hradit i za období požívání a užívání předmětu pachtu před účinností této smlouvy, a to **od 22. 2. 2021**, a to:
 - a) **plochy aktivní**, které jsou přímo využívány k dobývání ložisek nerostů:
jsou to plochy s aktivními těžebními řezy (území přímo zasažené dobýváním ložiska nerostů) a skryté plochy,
cena pro tento způsob využití činí: ██████████ za 1 m² a rok plochy **8.612 m²**,
 - b) **plochy neaktivní**, jsou to plochy přímo nevyužívané k dobývání ložiska nerostů:
plochy nepřímo související s dobýváním ložiska nerostů (např. odlesněné plochy, ochranné valy, deponie skrývek, manipulační prostory související s hornickou činností, nebo činností prováděnou hornickým způsobem, skládky vytěžených a upravených nerostů, komunikační napojení související s hornickou činností a činností prováděnou hornickým způsobem, plochy s technologickým zařízením a plochy s provozními objekty),
cena pro tento způsob využití činí: ██████████ za 1 m² a rok plochy **96.022 m²**,
 - c) **rekultivované plochy**, jsou to plochy rekultivované dle plánu rekultivace schváleného odpovědným orgánem státní správy:

vymezené plochy s prováděnou rekultivační činností. Jedná se o rekultivované plochy, které nedosáhly stavu zajištění lesního porostu v souladu s ustanovením § 2 odst. 6 vyhlášky č. 139/2004 Sb., kterou se stanoví podrobnosti o přenosu semen a sazenic lesních dřevin, o evidenci o původu reprodukčního materiálu a podrobnosti o obnově lesních porostů a o zalesňování pozemků prohlášených za pozemky určené k plnění funkcí lesa a nebyly písemným protokolem předány zpět propachtovateli k užívání, cena pro tento způsob využití činí: [REDAKCE] za 1 m² a rok plochy **26.700 m²**,

- d) **zastavená těžba**, jsou to plochy s přerušenu nebo zastavenou těžební činností na základě rozhodnutí místně příslušného obvodního báňského úřadu dle zákona č. 61/1988 Sb., o hornické činnosti, výbušninách a o státní báňské správě, ve znění pozdějších předpisů; provozovny nebo jejich části, na které je vypracován a schválen plán zajištění nebo plán likvidace a není na nich prováděna žádná činnost, kromě činnosti související se zajišťovacími a likvidačními pracemi dle plánu zajištění a likvidace schváleného odpovědnými orgány státní správy, cena pro tento způsob využití činí: [REDAKCE] Kč za 1 m² a rok.

K takto ujednanému pachtovnému bude připočtena DPH ve výši dle příslušných právních předpisů. Celkové roční pachtovné za předmět pachtu uvedený v čl. I. odst. 1. této smlouvy tak činí [REDAKCE]

Výměry ploch dle skutečného způsobu využití jsou obsaženy v soupisu propachtovaných pozemků ke smlouvě o pachtu - pozemky v dobývacím prostoru č. 6442-1/2021 včetně rozlišení ploch dle způsobu využití, který je jako příloha č. 18 nedílnou součástí této smlouvy společně s grafickým znázorněním propachtovaných ploch v mapovém podkladu pachtovní smlouvy „Pískovna Světlá“ vyhotoveného [REDAKCE] v měřítku 1 : 2 000 dne 1. 3. 2021, který je jako příloha č. 11 nedílnou součástí této smlouvy. Pokud dojde v průběhu kalendářního roku ke změně způsobu využití propachtovaných ploch dle odst. 1. tohoto článku smlouvy, bude výše pachtovného upravena tak, aby odpovídala skutečnému způsobu využití předmětných pozemků v daném roce.

- Propachtovatel bude pachtovné fakturovat vždy k 30. 6. a 30. 11. běžného roku příslušným podílem za období celého pololetí. Uvedená data fakturace jsou zároveň datem uskutečnění zdanitelného plnění. Lhůta splatnosti faktury činí 30 kalendářních dnů ode dne jejího vystavení. Dnem úhrady se rozumí den připsání částky ve prospěch účtu propachtovatele. Úhrada pachtovného bude prováděna ve prospěch účtu organizační jednotky propachtovatele uvedeného v záhlaví této smlouvy. V případě nabytí účinnosti pachtovního vztahu založeného touto smlouvou v průběhu roku anebo ukončení pachtovního vztahu založeného touto smlouvou v průběhu roku bude poměrně upravena výše pachtovného.
- Faktura je řádně vystavena, pokud splňuje veškeré náležitosti daňového a účetního dokladu podle příslušných právních předpisů a další náležitosti dle této smlouvy, pokud byly smluvními stranami ujednány. Fakturace pachtovného bude propachtovatelem prováděna

na adresu sídla pachtýře. V případě, že faktura nebyla vystavena řádně, je smluvní strana, které je faktura určena, oprávněna fakturu vrátit, a to ve lhůtě deseti pracovních dnů od jejího doručení s uvedením chybných či chybějících náležitostí. Pokud bude faktura v uvedené lhůtě oprávněně vrácena, je smluvní strana, které byla faktura vrácena, povinna řádně vystavit a doručit bezvadnou (opravenou či doplněnou) fakturu, a to ve lhůtě deseti pracovních dnů od jejího vrácení. Nová lhůta splatnosti počíná běžet ode dne vystavení bezvadné (tj. opravené či doplněné) faktury.

4. Pachtýř bere na vědomí, že propachtovatel se rozhodl uplatnit na vztah založený touto smlouvou, tj. pacht pozemku, daň z přidané hodnoty, a to ve smyslu zákona č. 235/2004 Sb., o dani z přidané hodnoty, ve znění pozdějších předpisů.
5. Pachtovné bude na každé další roky valorizováno vždy k 1. 1. aktuálního kalendářního roku podle skutečně dosažené míry inflace vyjádřené přírůstkem průměrného indexu spotřebitelských cen za 12 posledních měsíců předchozího kalendářního roku zveřejněného Českým statistickým úřadem. Pachtovné bude automaticky upravováno bez písemného oznámení pachtýři. K prvnímu zvýšení pachtovného o inflaci takto dojde s účinností **od 1. 1. 2022**.
6. Pachtýř se zavazuje, že předloží Lesní správě Rychnov nad Kněžnou, jako organizační jednotce propachtovatele, vždy do 31. 1. běžného kalendářního roku, ke kontrole tabulku ploch dle způsobu využití předmětu pachtu k 1. 1. běžného kalendářního roku, a to formou aktualizované tabulky výpočtu výměr ploch předmětných pozemků dotčených hornickou činností pro dané období odsouhlasené odpovědným zástupcem pachtýře společně se zákresem ročního posunu těžebních hran a zákresem ploch dle způsobu využití.
7. Výměry ploch skutečného využití dle jednotlivých předmětných pozemků za příslušný kalendářní rok budou zakresleny oprávněnou osobou pachtýře do mapy (včetně souřadnic) na základě grafické dokumentace vedené pachtýřem dle vyhlášky Českého báňského úřadu č. 435/1992 Sb., o důlně měřičské dokumentaci při hornické činnosti a některých činnostech prováděných hornickým způsobem, ve znění pozdějších předpisů, která bude potvrzena odpovědnou osobou pachtýře, a na jejím základě bude po písemném odsouhlasení Lesní správou Rychnov nad Kněžnou, jako organizační jednotkou propachtovatele, proveden celkový propočet pachtovného za příslušný kalendářní rok.
8. Odsouhlasená aktualizovaná tabulka vedoucím organizační jednotky propachtovatele s uvedením výměry skutečného způsobu využití předmětu pachtu se stane podkladem pro vystavení faktury organizační jednotkou propachtovatele, Lesní správou Rychnov nad Kněžnou, za pachtovné v daném kalendářním roce. Zároveň bude aktualizovaná tabulka, potvrzená oběma smluvními stranami, přílohou vystavené faktury. Aktualizace skutečného způsobu využití předmětu pachtu, provedené na základě výše uvedeného, bude zároveň považována za stanovení skutečného způsobu využití předmětných pozemků k 1. 1. běžného kalendářního roku jako podklad fakturace pachtovného za příslušný kalendářní rok.
9. V případě, že pachtýř ve stanoveném termínu, tj. do 31. 1. daného kalendářního roku nedoloží „Soupis a mapový podklad pro daný rok“ dle způsobu využití předmětu pachtu k 1. 1. běžného kalendářního roku, bude propachtovatelem fakturováno pachtovné

za předmět pachtu v celé propachtované výměře za cenu jako aktivní plochy dle čl. III. odst. 1 písm. a) této smlouvy.

10. V případě, že dojde po dobu platnosti této smlouvy o pachtu k dohodě smluvních stran o změně ceny pachtu, změně celkové výměry propachtovaných ploch pozemků nebo jiné změně, mimo změny rozlišení způsobu využití ploch předmětu pachtu, mající vliv na sjednané podmínky v této smlouvě, budou tyto změny řešeny písemným dodatkem k této smlouvě.

IV.

Práva a povinnosti smluvních stran

1. Pachtýř je povinen užívat a požívat předmět pachtu v souladu s ujednáními této smlouvy a v souladu s účinnými právními předpisy a rozhodnutími orgánů veřejné moci.
2. Pachtýř se zavazuje platit propachtovateli pachtovné v souladu s touto smlouvou, zejména řádně a včas.
3. Pachtýř se zavazuje na svůj náklad řádně udržovat předměty a zařízení nacházející se na předmětu pachtu, jedná-li se o běžné záležitosti spojené s jeho užíváním a požíváním.
4. Pachtýř se zavazuje neprovádět žádné úpravy předmětu pachtu či na předmětu pachtu bez předchozího písemného souhlasu propachtovatele, vyjma úprav prováděných v rámci hornické činnosti.
5. Pachtýř je povinen umožnit propachtovateli vstup na předmět pachtu za účelem zjištění jeho stavu a kontroly jeho užívání pachtýřem v souladu s touto smlouvou.
6. Pachtýř je povinen na předmětu pachtu umožnit propachtovateli výkon činností souvisejících s hospodařením v lese dle zákona č. 289/1995 Sb., o lesích a o změně a doplnění některých zákonů, ve znění pozdějších předpisů, a platného lesního hospodářského plánu, nebude-li příslušným rozhodnutím orgánů veřejné moci rozhodnuto jinak. Pachtýři se zakazuje jakékoli kácení trvalých porostů bez předchozího písemného souhlasu propachtovatele.
7. Pachtýř není oprávněn umístit na předmětu pachtu jakékoli stavby bez předchozího písemného souhlasu propachtovatele.
8. Propachtovatel je oprávněn kontrolovat, jak pachtýř plní povinnosti, které pro něj vyplývají z této smlouvy.
9. Rozhodne-li příslušný orgán veřejné moci pravomocným rozhodnutím o uložení pokuty propachtovateli v souvislosti s porušením zákonných povinností, k němuž došlo konáním nebo opomenutím pachtýře, je pachtýř povinen zaplatit propachtovateli částku ve výši uložené pokuty včetně případných dalších nákladů propachtovatele s tímto spojených, zejména pak nákladů řízení, a to vše do 5 pracovních dnů od doručení písemné výzvy propachtovatele k úhradě.
10. Pachtýř není oprávněn přenechat předmět pachtu nebo jeho část do užívání třetí osobě bez předchozího písemného souhlasu propachtovatele.
11. Pachtýř se zavazuje na vlastní náklady odstranit újmu, která na předmětu pachtu jeho činností nebo činností třetích osob vznikne, a to nejpozději ve lhůtě 30 kalendářních dnů od doručení písemné výzvy propachtovatele k odstranění újmy.

12. Pachtýř se zavazuje neuskładňovat a nelikvidovat odpady vzniklé jeho činností nebo činností třetích osob na předmětu pachtu. Za odvoz odpadu z předmětu pachtu a jeho následnou likvidaci odpovídá výlučně pachtýř. Odvoz a likvidaci provede pachtýř na vlastní náklady nejpozději do 7 kalendářních dnů od zjištění závadného stavu.
13. Pachtýř se zavazuje, že zabezpečí výkon hornické činnosti, činnosti prováděné hornickým způsobem a činností souvisejících tak, aby nedocházelo k újmě na okolních lesních porostech nacházejících se na pozemcích, které nejsou součástí předmětu pachtu, a dále rovněž tak, aby nebyly dotčeny zájmy ochrany přírody.
14. Pachtýř nese plnou odpovědnost za veškerou újmu, která jím prováděnou činností nebo porušením jeho povinností založené touto smlouvou či právním předpisem vznikne propachtovateli či třetím osobám, a to i v případě, že by taková újma vznikla v důsledku činnosti pachtýřem pověřených právnických či fyzických osob v souvislosti s prováděnou činností.
15. Smluvní strany ujednaly, že zápis práva pachtu dle této smlouvy do veřejného seznamu se vylučuje.
16. Pachtýř se zavazuje nevydávat stanoviska či vyjádření třetím osobám k dotčení či omezení ve využívání předmětu pachtu nebo jeho části.
17. Propachtovatel považuje cenová ujednání obsažená v této smlouvě za důvěrné informace, které jsou součástí obchodního tajemství, což pachtýř tímto bere na vědomí. Pachtýř se ve vztahu k cenovým ujednáním zavazuje zejména:
 - a) zachovávat mlčenlivost ve vztahu ke třetím osobám, zajistit náležitě ochranu takových údajů, a to včetně ochrany před jejich zneužitím,
 - b) nepředat či nesdílet údaje třetím osobám ani vlastním zaměstnancům a zástupcům, s výjimkou těch, kteří s nimi musí být seznámeni, pouze však v rozsahu nezbytně nutném za účelem řádného splnění závazků z této smlouvy,
 - c) zajistit, aby údaje nebyly zpřístupněny třetím osobám,
 - d) užít údajů pouze za účelem řádného plnění této smlouvy,a to vše s výjimkou poskytnutí údajů osobám vázaných mlčenlivostí vyplývající z právního předpisu, zejména účetním, daňovým či právním poradcům, jejichž je klientem, a dále v případech, kdy tak stanoví právní předpis (např. povinnost součinnosti s orgány veřejné moci).

V.

Sankční ujednání

1. Pro případ prodlení s úhradou pachtovného se pachtýř zavazuje zaplatit propachtovateli smluvní pokutu ve výši 0,05 % z dlužné částky za každý i započatý den prodlení.
2. Pro případ porušení kterékoli z povinností uvedených v článku IV. odst. 17. této smlouvy se pachtýř zavazuje zaplatit propachtovateli smluvní pokutu ve výši XXXXXXXXXX za každý jednotlivý případ porušení povinnosti.
3. Pro případ porušení kterékoli z povinností uvedených v článku IV. této smlouvy, s výjimkou případů uvedených v odst. 1. a odst. 2. tohoto článku smlouvy, se pachtýř

zavazuje zaplatit propachtovateli smluvní pokutu ve výši 10 % aktuálního ročního pachtovného, nejméně však [REDAKCE] a to za každý jednotlivý případ porušení.

4. Vznikem povinnosti pachtýře zaplatit propachtovateli smluvní pokutu ani jejím zaplacením není dotčeno ani jinak omezeno právo propachtovatele na náhradu škody vzniklé porušením povinnosti, jejíž splnění je smluvní pokutou zajištěno, a to v plném rozsahu.
5. Smluvní pokuta je splatná nejpozději do 15 dnů ode dne jejího uplatnění.

VI.

Trvání pachtu

1. Propachtovatel touto smlouvou přenechává pachtýři a pachtýř od propachtovatele přebírá do dočasného úplatného užívání a požívání předmět pachtu uvedený v čl. I. odst. 1. této smlouvy o celkové výměře 131.334 m², a to na dobu určitou od účinnosti této smlouvy **do 31. 12. 2025**.
2. Smluvní strany mohou v posledních 6 měsících trvání pachtu ujednat jeho prodloužení, maximálně však o 5 let, opakovaně až na dobu předpokládaného výkonu hornické činnosti nebo činnosti prováděné hornickým způsobem včetně následné sanace a rekultivace pozemku.
3. Pacht dle této smlouvy skončí:
 - a) uplynutím doby, na níž byl sjednán,
 - b) písemnou dohodou smluvních stran,
 - c) písemnou výpovědí dle odst. 4. či odst. 5. tohoto článku smlouvy; výpovědní doba v takovém případě činí 3 měsíce a počíná běžet prvního dne kalendářního měsíce následujícího po měsíci, v němž byla výpověď doručena druhé smluvní straně.
4. Před uplynutím sjednané doby trvání pachtu lze tento skončit písemnou výpovědí ze strany propachtovatele v případě, že:
 - a) pachtýř je v prodlení s úhradou pachtovného o dobu delší než 30 kalendářních dnů, a to i přes písemné upozornění propachtovatele,
 - b) pachtýř užívá předmět pachtu v rozporu s touto smlouvou, a to i přes písemnou výzvu propachtovatele k odstranění závadného stavu a zjednání nápravy,
 - c) pachtýř přenechal předmět pachtu nebo jeho část do užívání jinému bez předchozího písemného souhlasu propachtovatele,
 - d) pachtýř porušil jakoukoli ze svých povinností vyplývajících z této smlouvy a nezjednal nápravu, a to i přes předchozí písemné upozornění propachtovatele,
 - e) pachtýř na předmětu pachtu umístil jakékoli stavby bez předchozího písemného souhlasu propachtovatele,
 - f) pachtýř ztratil oprávnění k provozování činnosti, pro kterou si předmět pachtu propachtoval,
 - g) předmět pachtu přestal být využitelný pro sjednaný účel pachtu.
5. Před uplynutím sjednané doby trvání pachtu lze tento skončit písemnou výpovědí ze strany pachtýře v případě, že:
 - a) pachtýř ztratil oprávnění k provozování činnosti, pro kterou si předmět pachtu propachtoval,

- b) propachtovatel porušil své povinnosti vůči pachtýři vyplývající z této smlouvy, a to i přes písemné upozornění pachtýře,
 - c) předmět pachtu přestal být využitelný pro sjednaný účel pachtu.
6. Ke dni skončení pachtu je pachtýř povinen odevzdat propachtovateli předmět pachtu ve stavu odpovídajícímu způsobu využití pro účely dle čl. II. této smlouvy a po sanaci a rekultivaci pozemku provedené na náklady pachtýře v souladu s příslušným rozhodnutím orgánu veřejné moci. Toto ujednání se netýká porostů, které se na předmětných pozemcích nachází. O předání a převzetí předmětu pachtu bude sepsán písemný protokol opatřený datem a podpisy oprávněných zástupců smluvních stran.

VII.

Criminal Compliance doložka

1. Smluvní strany níže svým podpisem stvrzují, že v průběhu vyjednávání o této smlouvě vždy jednaly a postupovaly čestně a transparentně a současně se zavazují, že takto budou jednat i při plnění této smlouvy a veškerých činnostech s ní souvisejících.
2. Smluvní strany se dále zavazují vždy jednat tak a přijmout taková opatření, aby nedošlo ke vzniku důvodného podezření na spáchání trestného činu či k samotnému jeho spáchání (včetně formy účastenství), v důsledku tedy jednat tak, aby kterákoliv ze smluvních stran nemohla být přičtena odpovědnost podle zákona č. 418/2011 Sb., o trestní odpovědnosti právnických osob a řízení proti nim, ve znění pozdějších předpisů, nebo nevznikla trestní odpovědnost fyzických osob (včetně zaměstnanců) podle zákona č. 40/2009 Sb., trestní zákoník, ve znění pozdějších předpisů, případně aby nebylo zahájeno trestní stíhání proti jakémukoli ze smluvních stran včetně jejich zaměstnanců podle platných a účinných právních předpisů.
3. Propachtovatel za tímto účelem vytvořil tzv. Criminal Compliance Program Lesů České republiky, s.p. (viz www.lesy-cr.cz), a v jeho rámci přijal závazek vymezovat se proti jakémukoli protiprávnímu a neetickému jednání a nastavil postupy k prevenci a odhalování takového jednání.


VIII.

Závěrečná ujednání

1. Pokud není v této smlouvě ujednáno jinak, řídí se vztahy mezi smluvními stranami právním řádem České republiky, zejména občanským zákoníkem a právními předpisy souvisejícími.
2. Tuto smlouvu lze měnit či doplňovat pouze formou písemných dodatků podepsaných oběma smluvními stranami.
3. Pro platnost této smlouvy je v souladu se Statutem propachtovatele, zákonem č. 77/1997 Sb., o státním podniku, ve znění pozdějších předpisů (dále jen „zákon o státním podniku“), zákonem č. 289/1995 Sb., o lesích a o změně a doplnění některých zákonů (lesní zákon), ve znění pozdějších předpisů (dále jen „zákon o lesích“), nutný souhlas Ministerstva zemědělství České republiky jako zakladatele propachtovatele (dále jen „zakladatel“), a to ve smyslu ustanovení § 17 odst. 2 zákona o státním podniku. Zakladatel

udělil propachtovateli dle zákona o státním podniku předchozí souhlas k nakládání s určeným majetkem prostřednictvím Statutu propachtovatele ze dne 1. 9. 2017, č. j. 47675/2017-MZE-13221, bod 6.5.3. Statutu.





4. Tato smlouva nabývá platnosti dnem jejího podpisu oběma smluvními stranami. Pokud tato smlouva podléhá povinnosti uveřejnění dle zákona č. 340/2015 Sb., o zvláštních podmínkách účinnosti některých smluv, uveřejňování těchto smluv a o registru smluv (zákon o registru smluv), ve znění pozdějších předpisů, nabývá účinnosti dnem jejího uveřejnění v souladu se zmíněným zákonem; smluvní strany pro tyto případy vyjadřují svůj souhlas s uveřejněním celého znění smlouvy včetně metadat, a to v rozsahu a způsobem stanoveným zákonem. V ostatních případech tato smlouva nabývá účinnosti dnem jejího podpisu oběma smluvními stranami.
5. Tato smlouva je vyhotovena v počtu čtyř stejnopisů, z nichž po dvou vyhotoveních obdrží každá ze smluvních stran.
6. Smluvní strany prohlašují, že si tuto smlouvu před jejím podpisem přečetly, jejímu obsahu rozumí a bez výhrad s ním souhlasí. Smlouva je vyjádřením jejich pravé, skutečné, svobodné a vážné vůle, na důkaz čehož níže připojují, prosty omylu, své vlastnoruční podpisy.
7. Smluvní strany se dohodly, že tato smlouva ke dni své účinnosti v plném rozsahu nahrazuje Smlouvu o pachtu – pozemky v dobývacím prostoru č. 6442/2021 ze dne 8. 12. 2020.
8. Nedílnou součástí této smlouvy jsou tyto přílohy:
 - Příloha č. 1 - Rozhodnutí Krajského úřadu Královéhradeckého kraje, odboru životního prostředí a zemědělství, zn. (č. j.): KUKHK-22531/ZP/2020 ze dne 28. 7. 2020
 - Příloha č. 2 - Rozhodnutí Městského úřadu Kostelec nad Orlicí, stavebního úřadu – životního prostředí, č. j.: MUKO-27926/2017-pk, ze dne 5. 1. 2018
 - Příloha č. 3 - Rozhodnutí Městského úřadu Kostelec nad Orlicí, stavebního úřadu – životního prostředí, č. j.: SÚŽP 410/2017-1711/17-pk, ze dne 10. 2. 2017
 - Příloha č. 4 - Rozhodnutí Městského úřadu Kostelec nad Orlicí, stavebního úřadu – životního prostředí, č. j.: MUKO-29007/2018-pk, ze dne 27. 12. 2018
 - Příloha č. 5 - Rozhodnutí Městského úřadu Kostelec nad Orlicí, stavebního úřadu – životního prostředí, č. j.: MUKO-13048/2019-pk, ze dne 19. 6. 2019
 - Příloha č. 6 - Rozhodnutí Městského úřadu Kostelec nad Orlicí, stavebního úřadu – životního prostředí, č. j.: MUKO-36391/2019-pk, ze dne 28. 11. 2019
 - Příloha č. 7 - Rozhodnutí Městského úřadu Kostelec nad Orlicí, stavebního úřadu – životního prostředí, č. j.: MUKO-36094/2020-L, ze dne 25. 9. 2020
 - Příloha č. 8 - Rozhodnutí Městského úřadu Kostelec nad Orlicí, stavebního úřadu – životního prostředí, č. j.: MUKO-2124/2020-mp, ze dne 26. 1. 2021
 - Příloha č. 9 - Rozhodnutí Městského úřadu Kostelec nad Orlicí, stavebního úřadu – životního prostředí, č. j.: MUKO-3653/2020-mp, ze dne 29. 1. 2021

- Příloha č. 10 - Sdělení ve věci smlouvy o převodu dobývacích prostorů vydaného Obvodním báňským úřadem v Trutnově, zn.: 3267/07/Ko/Lá dne 28. 8. 2007
- Příloha č. 11 - Mapový podklad pachtovní smlouvy „Pískovna Světlá“ vyhotovený  v měřítku 1 : 2 000 dne 1. 3. 2021
- Příloha č. 12 - Rozhodnutí Federálního ministerstva dopravy, odboru technického, č. j.: 6569/1978-27, ze dne 7. 7. 1978
- Příloha č. 13 - Rozhodnutí Federálního ministerstva dopravy, odboru technického, č. j.: 7084/1990 ze dne 1. 10. 1990
- Příloha č. 14 - Rozhodnutí Obvodního báňského úřadu pro území krajů Královéhradeckého a Pardubického, č. j.: SBS 18342/2016/OBÚ-09/3 ze dne 8. 8. 2016
- Příloha č. 15 - Zákresu hranice dobývacího prostoru Žďár nad Orlicí
- Příloha č. 16 - Rozhodnutí Obvodního báňského úřadu pro území krajů Královéhradeckého a Pardubického, zn.: SBS 08898/2014/OBÚ-09/4, ze dne 20. 6. 2014
- Příloha č. 17 - Oprávnění Obvodního báňského úřadu pro území krajů Jihomoravského a Zlínského, č. j.: SBS 14916/2013/OBÚ-01, ze dne 4. 6. 2013
- Příloha č. 18 - Soupis propachtovaných pozemků ke Smlouvě o pachtu - pozemky v dobývacím prostoru č. 6442-1/2021 včetně rozlišení ploch dle způsobu využití

V Hradci Králové, dne 15. 3.V Mokrém, dne 22. 3. 2021

Propachtovatel:

Pachtýř:


Ing. Josef Vojáček
generální ředitel
Lesy České republiky, s.p.

Ing. Robert Zelníček
člen představenstva
Českomoravský štěrk, a.s.




Toto rozhodnutí nabylo právní moci
dne 13. 8. 2020
Krajský úřad Královéhradeckého kraje
odbor životního prostředí a zemědělství
dne 13. 8. 2020 podpis [redacted] (5)

75744/2020/KHK



KUKHK-22531/ZP/2020

Krajský úřad Královéhradeckého kraje

VÁŠ DOPIS ZN.:

ZE DNE: 8.7.2020

NAŠE ZNAČKA (č. j.): KUKHK-22531/ZP/2020

VYŘIZUJE:

ODBOR | ODDĚLENÍ: odbor životního prostředí a zemědělství |
oddělení zemědělství

LINKA | MOBIL:

E-MAIL:

Dle rozdělovníku

DATUM: 28.7.2020

Počet listů: 6

Počet příloh: 0

Počet svazků: 0

Sp. znak, sk. režim: 221/7,A20

ROZHODNUTÍ

Krajský úřad Královéhradeckého kraje, odbor životního prostředí a zemědělství (dále jen krajský úřad) jako příslušný orgán státní správy dle ust. § 48a odst. 1 písm. b) zákona č. 289/1995 Sb., o lesích a o změně a doplnění některých zákonů (dále jen lesní zákon) a podle ust. § 67 zákona č. 500/2004 Sb., o správním řízení v platném znění (dále jen správní řád), rozhodl ve věci žádosti o dočasné odnětí pozemků určených k plnění funkcí lesa na části pozemku p. č. 823/1 v obci a katastrálním území Žďár nad Orlicí o celkové výměře odnětí 2,6700 ha za účelem dokončení rekultivace v dobývacím prostoru Žďár nad Orlicí – pískovna Světlá, dále na částech pozemků 745/1, 745/2, 744/20, 744/21, 762/4, 763/1, 905/1, 823/1 v obci a katastrálním území Žďár nad Orlicí o celkové výměře 0,7490 ha v ochranném pásmu elektrického vedení VN a části pozemků 823/1, 820/3, 905/1, 764/2, 766/2, 831, 816 a 911/2 v obci a katastrálním území Žďár nad Orlicí o celkové výměře 5,6206 ha v aktivním dobývacím prostoru Žďár nad Orlicí – pískovna Světlá za účelem dobývání výhradního ložiska

t a k t o:

I. Povoluje

v souladu s ust. § 13 odst. 1 lesního zákona a podle ust. § 15 a 16 lesního zákona společnosti Českomoravský šterk, a.s., IČ 25502247, Mokrá 359, 664 04 Mokrá-Horákov, (dále jen žadatel), dočasné odnětí pozemků určených k plnění funkcí lesa (dále jen PUPFL), na části pozemku p. č. 823/1 v obci a katastrálním území Žďár nad Orlicí o celkové výměře odnětí 2,6700 ha za účelem dokončení rekultivace v dobývacím prostoru Žďár nad Orlicí – pískovna Světlá na období od 1.1.2021 do 31.12.2025.

Stanovuje

žadatelé podle § 17 odst. 1 lesního zákona poplatek za dočasné odnětí lesního pozemku, celková výměra 2,6700 ha v obci a katastrálním území Žďár nad Orlicí na období 1.1.2021 – 31.12.2025 v celkové výši [REDACTED]

Poplatek za dočasné odnětí lesního pozemku v určeném období činí:

1.1.2021-31.12.2025 [REDACTED] Kč

Poplatek za dočasné odnětí lesních pozemků je splatný po nabytí právní moci rozhodnutí každoročně nejpozději do konce kalendářního roku na účet Celního úřadu Hradec Králové, vedený u ČNB – č. účtu 8758-37720511/0710, konstantní symbol 1148 při platbě z účtu nebo 1149 při platbě složenkou, variabilní symbol IČ nebo rodné číslo plátce.

Z ročního poplatku za dočasné odnětí lesních pozemků v k. ú. Žďár nad Orlicí náleží dle ust. § 17 odst. 4 lesního zákona 40 % obci Žďár nad Orlicí a 60 % Státnímu fondu životního prostředí.

Výpočet poplatku:

$OLP = PP * CD * f \text{ (Kč/ha)}$

$OLP = [REDACTED]$

$OLP = [REDACTED]$

poplatek = $OPL * \text{výměra}$

poplatek = [REDACTED]

poplatek = [REDACTED]

OLP – poplatek za dočasné odnětí lesních pozemků

PP – průměrná roční potenciální produkce lesů ČR v m³/ha (6,3)

CD – průměrná cena dřeva na odvozním místě v Kč/m³/ ([REDACTED] Kč)

f – faktor ekologické váhy lesa (les hospodářský 1,4)

II. Povoluje

v souladu s ust. § 13 odst. 1 lesního zákona a podle ust. § 15 a 16 lesního zákona společnosti Českomoravský štěrk, a.s., IČ 25502247, Mokrý 359, 664 04 Mokrý-Horákov, (dále jen žadatel), dočasné odnětí pozemků určených k plnění funkcí lesa (dále jen PUPFL), na částech pozemků 745/1, 745/2, 744/20, 744/21, 762/4, 763/1, 905/1, 823/1 v obci a katastrálním území Žďár nad Orlicí v ochranném pásmu elektrického vedení VN a části pozemků 823/1, 820/3, 905/1, 764/2, 766/2, 831, 816 a 911/2 v obci a katastrálním území Žďár nad Orlicí o celkové výměře 6,3696 ha v aktivním dobývacím prostoru Žďár nad Orlicí – pískovna Světlá za účelem dobývání výhradního ložiska na období od 1.1.2021 do 31.12.2035.

Stanovuje

žadatelé podle § 17 odst. 1 lesního zákona poplatek za dočasné odnětí lesního pozemku, celková výměra 6,3696 ha v obci a katastrálním území Žďár nad Orlicí na období 1.1.2021 – 31.12.2035 v celkové výši [REDACTED] Kč.

Poplatek za dočasné odnětí lesního pozemku v určeném období činí:

1.1.2021-31.12.2035 [REDACTED] Kč/rok

Poplatek za dočasné odnětí lesních pozemků je splatný po nabytí právní moci rozhodnutí každoročně nejpozději do konce kalendářního roku na účet Celního úřadu Hradec Králové, vedený u ČNB – č. účtu **8758-37720511/0710**, konstantní symbol 1148 při platbě z účtu nebo 1149 při platbě složenkou, variabilní symbol IČ nebo rodné číslo plátce.

Z ročního poplatku za dočasné odnětí lesních pozemků v k. ú. Žďár nad Orlicí náleží dle ust. § 17 odst. 4 lesního zákona 40 % obci Žďár nad Orlicí a 60 % Státnímu fondu životního prostředí.

Výpočet poplatku:

$OLP = PP * CD * f$ (Kč/ha)

OLP = $6,3 * 1,4 * 570$ Kč/ha

OLP = $5122,50$ Kč/ha

poplatek = OPL * výměra

poplatek = $5122,50 * 2,6700$ Kč

poplatek = $13677,08$ Kč

OLP – poplatek za dočasné odnětí lesních pozemků

PP – průměrná roční potenciální produkce lesů ČR v m³/ha (6,3)

CD – průměrná cena dřeva na odvozním místě v Kč/m³/ 570 Kč

f – faktor ekologické váhy lesa (les hospodářský 1,4)

III. Dočasné odnětí se povoluje za těchto podmínek:

1. Při realizaci záměru je nutno dbát základních povinností k ochraně dotčených lesních pozemků uvedených v ust. § 13 lesního zákona.
2. Nenarušovat síť lesních cest, meliorací a hrazení bystřin v lesích a jiných zařízení sloužících lesnímu hospodářství. V případě nezbytného omezení jejich funkcí musí být uvedena do původního stavu a není-li to možné, tak zajistit odpovídající náhradní řešení.
3. Provádět práce tak, aby na pozemcích a lesních porostech docházelo k co nejmenším škodám.
4. Používat vhodných technických prostředků, technologií a biologicky odbouratelných hydraulických kapalin a činit opatření k zabránění úniku látek poškozujících les a související přírodní prostředí.

IV. Schvaluje

Plán rekultivace řešeného prostoru pískovny Světlá nad Orlicí vypracovaný společností Báňské a měřičské služby Blatná, v.o.s., Jiráskova 201, 388 01 Blatná, IČ 48208698, datum 11/2013, plán je vypracován na celé území dotčené hornickou činností.

Nedílnou přílohou rozhodnutí je polohopisný zakres dočasného odnětí PUPFL.

Odůvodnění:

Krajský úřad obdržel dne 8.7.2020 žádost žadatele o dočasné odnětí PUPFL na části pozemku p. č. 823/1 v obci a katastrálním území Žďár nad Orlicí o celkové výměře odnětí 2,6700 ha za účelem dokončení rekultivace v dobývacím prostoru Žďár nad Orlicí – pískovna Světlá na období od 1.1.2021 do 31.12.2025 dále na částech pozemků 745/1, 745/2, 744/20, 744/21, 762/4, 763/1, 905/1, 823/1 v obci a katastrálním území Žďár nad Orlicí o celkové výměře 0,7490 ha v ochranném pásmu elektrického vedení VN a části pozemků 823/1,

820/3, 905/1, 764/2, 766/2, 831, 816 a 911/2 v obci a katastrálním území Žďár nad Orlicí o celkové výměře 5,6206 ha v aktivním dobývacím prostoru Žďár nad Orlicí – pískovna Světlá, celkem tedy 6,3696 ha za účelem dobývání výhradního ložiska

Žadatel předložil dle vyhlášky č. 77/1996 Sb. o náležitostech žádosti o odnětí nebo omezení a podrobnostech o ochraně pozemků určených k plnění funkcí lesa následující náležitosti: zdůvodnění požadavku, údaje o celkovém rozsahu PUPFL, jejichž zábor se předpokládá, souhlasné stanovisko vlastníka pozemků – České republiky, s právem hospodaření Lesy ČR, s.p., Přemyslova 1106/19, 500 08 Hradec Králové, údaje katastru nemovitostí-informace o parcelách zapsaných na listu vlastnictví (LV) 398 snímek katastrální mapy s grafickým znázorněním požadovaného záboru, údaje LHP o lesních porostech na dotčených pozemcích, výpočet náhrad škod na lesních pozemcích, výpočet poplatku za dočasné odnětí, plán rekultivace, rozhodnutí obvodního báňského úřadu ze dne 20.6.2014, č. j. SBS 08898/2014/OBÚ-09/4, které nabylo právní moci dne 8.7.2014 a souhlasné stanovisko odborného lesního hospodáře.

Ve výroku č. I. krajský úřad posoudil žádost o dočasné odnětí PUPFL na části pozemku 823/1 v obci a katastrálním území Žďár nad Orlicí o celkové výměře odnětí 2,6700 ha za účelem dokončení rekultivace v dobývacím prostoru Žďár nad Orlicí – pískovna Světlá o celkové výměře odnětí 2,6700 ha na období od 1.1.2021 do 31.12.2025. Krajský úřad přihlédl k tomu, že se jedná o dočasné odnětí PUPFL v prostoru pískovny Světlá, kde již probíhá rekultivace, ale žadatel ji nezrealizuje do 31.12.2020 tak, jak bylo stanoveno dílčími rozhodnutími orgánu státní správy lesů městského úřadu Kostelec nad Orlicí. Dočasně odňaté plochy jsou rekultivovány a vráceny zpět PUPFL.

Krajský úřad na základě výše uvedených skutečností povolil v souladu s § 13 odst. 1 lesního zákona a § 15 a 16 lesního zákona žadateli dočasné odnětí PUPFL na části pozemku p. č. 823/1 v obci a katastrálním území Žďár nad Orlicí o celkové výměře odnětí 2,6700 ha za účelem dokončení rekultivace v dobývacím prostoru Žďár nad Orlicí – pískovna Světlá o celkové výměře odnětí 2,6700 ha na období od 1.1.2021 do 31.12.2025.

Ve výroku č. I. krajský úřad stanovuje žadateli podle § 17 odst. 1 lesního zákona poplatek za dočasné odnětí PUPFL části pozemku 823/1 v obci a katastrálním území Žďár nad Orlicí, o celkové výměře 2,6700 ha. Poplatek za dočasné odnětí PUPFL vypočítal [REDAKCE] Slatina nad Zdobnicí 301, 517 56 Slatina nad Zdobnicí, IČ 76656861 a odpovídá právnímu stavu v době vydání rozhodnutí, za 5 let poplatek činí celkem [REDAKCE] Kč. Poplatek byl zpracovatelem zaokrouhlován směrem nahoru, v rozhodnutí byla použita přesná čísla, vypočítaná orgánem státní správy lesů.

Ve výroku č. II. krajský úřad posoudil žádost o dočasné odnětí PUPFL na částech pozemků 745/1, 745/2, 744/20, 744/21, 762/4, 763/1, 905/1, 823/1 v obci a katastrálním území Žďár nad Orlicí v ochranném pásmu elektrického vedení VN a části pozemků 823/1, 820/3, 905/1, 764/2, 766/2, 831, 816 a 911/2 v obci a katastrálním území Žďár nad Orlicí v aktivním dobývacím prostoru Žďár nad Orlicí – pískovna Světlá o celkové výměře 6,3696 ha za účelem dobývání výhradního ložiska v dobývacím prostoru Žďár nad Orlicí – pískovna Světlá, včetně záboru pod nadzemním elektrickým vedením na období od 1.1.2021 do 31.12.2035. Krajský úřad přihlédl k tomu, že se jedná o dočasné odnětí PUPFL v prostoru pískovny Světlá, kde již probíhá dobývání výhradního ložiska. Dočasně odňaté plochy jsou rekultivovány a vráceny zpět PUPFL.

Krajský úřad na základě výše uvedených skutečností povolil v souladu s § 13 odst. 1 lesního zákona a § 15 a 16 lesního zákona žadateli dočasné odnětí PUPFL na částech pozemků 745/1, 745/2, 744/20, 744/21, 762/4, 763/1, 905/1, 823/1 v obci a katastrálním území Žďár nad Orlicí v ochranném pásmu elektrického vedení VN a části pozemků 823/1, 820/3, 905/1, 764/2, 766/2, 831, 816 a 911/2 v obci a katastrálním území Žďár nad Orlicí o celkové výměře 6,3696 ha v aktivním dobývacím prostoru Žďár nad Orlicí – pískovna Světlá za účelem dobývání výhradního ložiska na období od 1.1.2021 do 31.12.2035.

Ve výroku č. II. krajský úřad stanovuje žadateli podle § 17 odst. 1 lesního zákona poplatek za dočasné odnětí PUPFL na částech pozemků 745/1, 745/2, 744/20, 744/21, 762/4, 763/1, 905/1, 823/1, 820/3, 905/1, 764/2, 766/2, 831, 816 a 911/2 v obci a katastrálním území Žďár nad Orlicí o celkové výměře 6,3696 ha. Poplatek za dočasné odnětí PUPFL vypočítal Ing. [REDAKCE] Slatina nad Zdobnicí 301, 517 56 Slatina nad Zdobnicí, IČ 76656861 a odpovídá právnímu stavu v době vydání rozhodnutí, za 15 let poplatek činí celkem [REDAKCE]. Poplatek byl zpracovatelem zaokrouhlován směrem nahoru, v rozhodnutí byla použita přesná čísla, vypočítaná orgánem státní správy lesů.

Ve výroku č. III. krajský úřad stanovuje podmínky, které je nutné při realizaci záměru dodržovat, jedná se o to, aby především nebyla narušována síť lesních cest, které slouží ke zpřístupnění lesních porostů a pro lesnickou činnost, nenarušoval se systém meliorací a hrazení bystrin v lesích a nedocházelo k půdní erozi. V případě nezbytného omezení jejich funkcí musí být uvedena do původního stavu a není-li to možné, tak zajistit odpovídající náhradní řešení. Práce musí být prováděny tak, aby na pozemcích a lesních porostech docházelo k co nejmenším škodám a je nutné k tomu používat vhodné technické prostředky a technologie, ve strojích používat biologicky odbouratelných hydraulických kapalin a činit opatření k zabránění úniku těchto látek na PUPFL.

Ve výroku č. IV. krajský úřad schvaluje návrh plánu rekultivace včetně technického a biologického návrhu plánu rekultivace na dočasné odnětí PUPFL. Plán rekultivace vypracovala společnost Báňské a měřičské služby Blatná, v.o.s., Jiráskova 201, 388 01 Blatná, IČ 48208698, datum 11/2013, plán je vypracován na celé území dotčené hornickou činností. Plán rekultivace je navržen tak, aby průběžně po ukončení odnětí byly vyňaté plochy v zákonné lhůtě zalesněny podle obnovních cílů pro hospodářské soubory v lesním hospodářství a mohly následně plnit funkce dané lesním zákonem.

Ve smyslu ust. § 36 odst. 3 správního řádu bylo žádosti v plném rozsahu vyhověno, neboť žadatel dodal všechny podklady, potřebné k vydání tohoto rozhodnutí.

Krajský úřad posoudil žádost žadatele včetně všech doložených podkladů o dočasném odnětí předmětných pozemků. Důvodem podání žádosti je sjednocení všech 19 dílčích rozhodnutí vydaných Městským úřadem Kostelec nad Orlicí, orgánem státní správy lesů a ukončení platnosti dočasného odnětí, které končí dne 31.12.2020. Jelikož žadatel nezajistí rekultivaci dle plánu sanace a rekultivace do 31.12.2020 požaduje vydání nového rozhodnutí na dobu 5 let pro plochy o výměře 2,6700 ha a na dobu 15 let pro plochy o výměře 6,3696 ha, kde bude nadále probíhat těžba na ploše 5,6206 ha a plocha 0,7490 ha je zábor pod nadzemním elektrickým vedením VN. Krajský úřad nemá, vzhledem k výše uvedeným skutečnostem, námítky pro kladné vyřízení žádosti, a proto souhlasí s dočasným odnětím lesních pozemků za podmínek uvedených ve výrokové části tohoto rozhodnutí.

Poučení o odvolání:

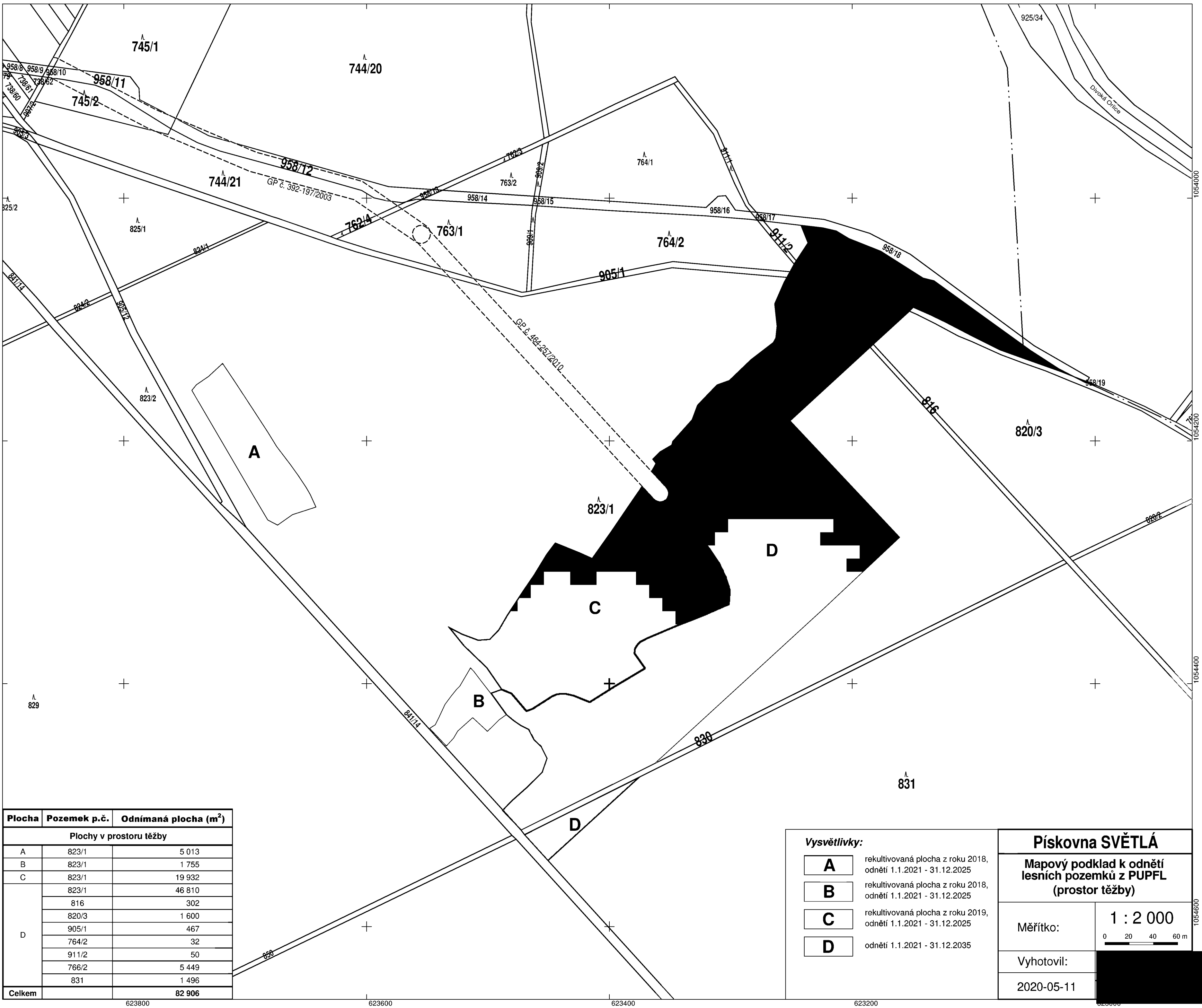
Proti tomuto rozhodnutí se lze podle ust. § 81, ust. § 83 odst. 1, ust. § 85 a ust. § 86 odst. 1 správního řádu odvolat do 15 dnů ode dne jeho oznámení k Ministerstvu zemědělství České republiky, Těšnov 17, 117 05 Praha 1, podáním podle ust. § 82 správního řádu, učiněným u krajského úřadu. Včas podané a přípustné odvolání má odkladný účinek.

[REDAKCE]
odborný referent na úseku
lesního hospodářství a dotací

Rozdělovník:Účastníci řízení (DS):

Českomoravský štěrk, a.s., Mokrá 359, 664 04 Mokrá – Horákov
Lesy ČR, s.p., Přemyslova 1106/19, 500 08 Hradec Králové,

Stejnopis rozhodnutí obdrží (do 15 dnů od nabytí právní moci):
Celní úřad Hradec Králové, B. Martinů 1672/8a, 501 01 Hradec Králové



Plocha	Pozemek p.č.	Odnímaná plocha (m ²)
Plochy v prostoru těžby		
A	823/1	5 013
B	823/1	1 755
C	823/1	19 932
D	823/1	46 810
	816	302
	820/3	1 600
	905/1	467
	764/2	32
	911/2	50
	766/2	5 449
	831	1 496
Celkem		82 906

Vysvětlivky:

A	rekultivovaná plocha z roku 2018, odnětí 1.1.2021 - 31.12.2025
B	rekultivovaná plocha z roku 2018, odnětí 1.1.2021 - 31.12.2025
C	rekultivovaná plocha z roku 2019, odnětí 1.1.2021 - 31.12.2025
D	odnětí 1.1.2021 - 31.12.2035

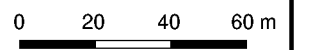
Pískovna SVĚTLÁ

Mapový podklad k odnětí lesních pozemků z PUPFL (prostor těžby)

Měřítko: **1 : 2 000**

Vyhotovil: XXXXXXXXXX

2020-05-11





Městský úřad Kostelec nad Orlicí

stavební úřad - životní prostředí

Palackého náměstí 38, 517 41 Kostelec nad Orlicí

Č. j.: MUKO-27926/2017-pk

Dle rozdělovníku

Spis: 4814/2017

Vyřizuje:

Telefon:

E-mail:

Sp. znak: 221.1.5-A/5

Kostelec nad Orlicí

05.01.2018

Účastníci řízení podle § 27 odst. 1 zákona č. 500/2004 Sb., správní řád, v platném znění:

Českomoravský štěrk, a.s., IČO 255 02 247, se sídlem Mokrý 359, 664 06 Mokrý-Horákov

Lesy České republiky, s. p., IČO 421 96 451, Přemyslova 1106/19, 500 08 Hradec Králové,

Lesní správa Rychnov nad Kněžnou, Na sádkách 1177, 516 01 Rychnov nad Kněžnou

R O Z H O D N U T Í

Městský úřad Kostelec nad Orlicí, stavební úřad - životní prostředí, jako orgán státní správy lesů věcně příslušný podle § 47 odst. 1 písm. a) a § 48 odst. 1 písm. d) zákona č. 289/1995 Sb., o lesích a o změně a doplnění některých zákonů, ve znění pozdějších předpisů (dále jen „*lesní zákon*“), a jako místně příslušný úřad podle § 11 zákona č. 500/2004 Sb., správní řád, ve znění pozdějších předpisů (dále jen „*správní řád*“), rozhodl ve věci žádosti společnosti **Českomoravský štěrk, a.s., IČO 255 02 247, se sídlem Mokrý 359, 664 06 Mokrý-Horákov**, po provedeném řízení *o dočasném odnětí pozemků určených k plnění funkcí lesa* v k.ú. Žďár nad Orlicí, v souladu s § 13 odst. 1 a § 15 odst. 1 lesního zákona takto:

I.

Dle § 16 lesního zákona se výše uvedenému žadateli

p o v o l u j e

dočasné odnětí částí následujících pozemků určených k plnění funkcí lesa:

Katastrální území	p. p. č.	Výměra (m ²)	termín odnětí
Žďár nad Orlicí	823/1 část	753	01.04.2018 – 10.01.2029
	830 část	361	
	831 část	3886	

Vlastníkem pozemků je Česká republika, s právem hospodaření pro Lesy České republiky s. p, IČO 421 96 451, se sídlem Přemyslova 1106/19, 500 08 Hradec Králové.

Plocha dočasného vynětí bude vymezena v souladu s „Mapovým podkladem pro dočasné odnětí“, vyhotoveným společností Báňské a měřičské služby Blatná, v.o.s., P. Batěk, datum 10/2017.

II.

Současně orgán státní správy lesů stanovuje dle § 17 odst. 1 lesního zákona

poplatek za dočasné odnětí.

Výše poplatku je stanovena výpočtem dle bodu II. přílohy lesního zákona:

$$\text{OLP za 1 ha} = \text{PP} \times \text{CD} \times \text{f} = \text{[redacted]} \text{Kč}$$

OLP – poplatek za odnětí pozemků

PP - průměrná roční potenciální produkce lesů v ČR v m³/ha

CD - průměrná cena dřeva na odvozním místě v Kč/m³ v roce 2017

f - faktor ekologické váhy lesa (les hospodářský)

Poplatek za dočasné odnětí pro rok 2018 činí:

$$\text{OLP} = \text{[redacted]}$$

Poplatek za dočasné odnětí pro roky 2019 – 2028 činí:

$$\text{OLP} = \text{[redacted]}$$

Poplatek za dočasné odnětí pro rok 2029 činí:

$$\text{OLP} = \text{[redacted]}$$

Poplatek uhradí **společnost Českomoravský šterk, a.s., IČO 255 02 247, se sídlem Mokrý 359, 664 06 Mokrý-Horákov** každoročně v letech dočasného vynětí pozemku v termínu do konce kalendářního roku na účet Celního úřadu v Náchodě:

8758 - 37720511/0710

KS = 1148

VS = IČO

V souladu s § 17 odst. 4 lesního zákona připadá 40 % z částky obci Žďár nad Orlicí, které je může použít jen pro zlepšení životního prostředí, a zbývajících 60 % Státnímu fondu životního prostředí ČR.

Odůvodnění:

Městský úřad Kostelec nad Orlicí, stavební úřad - životní prostředí, jako věcně a místně příslušný orgán státní správy lesů, obdržel dne 18.12.2017 žádost společnosti Českomoravský štěrk, a.s., IČO 255 02 247, se sídlem Mokrá 359, 664 06 Mokrá-Horákov, o dočasné odnětí částí výše uvedených lesních pozemků.

Důvodem je další postup těžby v rámci povolené hornické činnosti v pískovně Světlá nad Orlicí. Původní dobývací prostor byl stanoven Federálním ministerstvem dopravy dne 07.07.1978 pod č.j. 6569/1978-27. Změna dobývacího prostoru za účelem rozšíření byla tímtož správním orgánem povolena dne 01.10.1990 pod č.j. 7084/1990. Rozhodnutím Obvodního báňského úřadu krajů Královéhradeckého a Pardubického (OBÚ) ze dne 08.08.2016 pod zn. SBS 18342/2016/OBÚ-09 byl dobývací prostor zmenšen na 344,5851 ha. V současnosti probíhá těžba na pískovně Světlá nad Orlicí na základě Plánu otvírky, přípravy a dobývání, schváleného Obvodním báňským úřadem pro území krajů Královéhradeckého a Pardubického dne 20.06.2014 pod zn. SBS 8898/2014/OBÚ-09/4.

Dnem doručení žádosti správnímu orgánu bylo ve smyslu § 44 správního řádu zahájeno řízení. Stav předmětných pozemků je správnímu orgánu dlouhodobě znám, a proto bylo upuštěno od venkovního šetření. Část porostní skupiny 103B10 na poz. parc. č. 823/1 v k.ú. Žďár nad Orlicí, zasahující do plochy určené k dočasnému odnětí, byla odtěžena v roce 2017. Porostní skupiny 103C4 a 103C6 na poz. parc. č. 830 a 831 v k.ú. Žďár nad Orlicí byly v průběhu druhého pololetí roku 2017 významně poškozeny větrnou kalamitou.

O zahájení řízení byli účastníci řízení ve smyslu § 47 správního řádu vyrozuměni dopisem ze dne 20.12.2017 pod č.j. MUKO-28068/2017-pk a byla jim dána možnost seznámit se s podklady rozhodnutí, a to ve lhůtě deseti dnů od doručení předmětného dopisu „oznámení o zahájení řízení“. Dále jim byla dle § 36 odst. 3 správního řádu dána možnost se k těmto podkladům v dané lhůtě vyjádřit. Ve stanovené lhůtě správní orgán neobdržel žádné námítky účastníků řízení a s předmětným spisem se nikdo nepřišel seznámit.

Žádost byla doložena všemi potřebnými podklady dle platných předpisů (vyhláška č. 77/1996 Sb. o náležitostech žádosti o odnětí nebo omezení a podrobnostech o ochraně PUPFL) a pověřením představenstva společnosti Českomoravský štěrk, a.s., k jednání pro

Podnik Lesy ČR, s.p, jako správce dotčených pozemků a odborný lesní hospodář, vydal dne 24.10.2017 pod č.j. LCR165/001873/2017 souhlas s odnětím do 10.01.2029.

Po vytěžení bude pozemek rekultivován v souladu s plánem asanace a rekultivace, který byl zpracován v rámci Plánu otvírky přípravy a dobývání, schváleného Obvodním báňským úřadem pro území krajů Královéhradeckého a Pardubického dne 20.06.2014 pod zn. SBS 8898/2014/OBÚ-09/4.

Z výše uvedených důvodů bylo žádosti vyhověno a dočasné odnětí pozemků povoleno. Současně byl stanoven dle § 17 lesního zákona a přílohy lesního zákona poplatek za toto odnětí.


Rozhodnutím nejsou dotčeny povinnosti žadatele nahradit vlastníkově lesních pozemků vzniklou újmu.

Poučení o odvolání:

Proti tomuto rozhodnutí může účastník řízení podat podle § 81 až 86 správního řádu odvolání, ve kterém uvede, v jakém rozsahu se rozhodnutí napadá a dále namítaný rozpor s právními předpisy nebo nesprávnost rozhodnutí nebo řízení, jež mu předcházelo, ve lhůtě do 15 dnů ode dne jeho oznámení ke Krajskému úřadu Královéhradeckého kraje v Hradci Králové, podáním učiněným u Městského úřadu Kostelec nad Orlicí, stavebního úřadu - životního prostředí. Podané odvolání má, v souladu s § 85 odst. 1 správního řádu, odkladný účinek.

Odvolání jen proti odůvodnění je nepřipustné. Odvolání se podává s potřebným počtem stejnopisů tak, aby jeden stejnopis zůstal správnímu orgánu a každý účastník obdržel jeden stejnopis. Nepodá-li účastník potřebný počet stejnopisů, vyhotoví je správní orgán na náklady účastníka.

otisk úředního razítka


vedoucí stavebního úřadu – životního prostředí
oprávněná úřední osoba

Rozdělovník

Účastník řízení


Českomoravský šterk, a.s., Mokrá 359, 664 06 Mokrá-Horákov

Lesy České republiky, s. p., *Lesní správa Rychnov nad Kněžnou*, Na sádkách 1177, 516 01
Rychnov nad Kněžnou

Na vědomí

Celní úřad pro Královéhradecký kraj - územní pracoviště Náchod, Českých bratří 488,
547 01 Náchod

Vypraveno dne 05.01.2018

Digitálně podepsal 
Datum: 08.01.2018 10:20:37 +01:00
Důvod: oprávněná úřední osoba

5000m²



MĚSTSKÝ ÚŘAD KOSTELEK NAD ORLICÍ

stavební úřad – životní prostředí

Vaše značka:
Číslo jednací: MUKO-3150/2018-pk
Spisová značka: 4814/2017
Datum: 06. 02. 2018
Vyřizuje:
Kontakt:
Počet listů: 1
Počet příloh/listů příloh: 1/2
Sp. znak, sk. režim: 221.1.5-A/5

Dle rozdělovníku

Oznámení o nabytí právní moci

Sdělujeme Vám, že rozhodnutí Městského úřadu Kostelec nad Orlicí, stavební úřad – životní prostředí, č. j. SÚŽP 27926/2017-pk ze dne 05.01.2018

n a b y l o p r á v n í m o c i

ke dni 24.01.2018.

Tímto rozhodnutím došlo k dočasnému odnětí částí lesních pozemků určených k plnění funkcí lesa parc. č. 823/1 (753 m²), 830 (361 m²) a 831 (3886 m²) v k.ú. Žďár nad Orlicí.

otisk razítka



referent životního prostředí

Rozdělovník

Účastníci řízení

Českomoravský štěrk, a.s., Mokrá 359, 664 06 Mokrá-Horákov
Lesy České republiky, s. p., Lesní správa Rychnov nad Kněžnou, Na sádkách 1177, 516 01 Rychnov nad Kněžnou

Na vědomí

Celní úřad pro Královéhradecký kraj - územní pracoviště Náchod, Českých bratří 488, 547 01 Náchod



Městský úřad Kostelec nad Orlicí

stavební úřad - životní prostředí

Palackého náměstí 38, 517 41 Kostelec nad Orlicí

Č. j.: SÚŽP 410/2017-1711/17-pk

Dle rozdělovníku

Vyřizuje:

Telefon:

E-mail:

Sp. znak: 221.1.5-A/5

Kostelec nad Orlicí

10.02.2017

Účastníci řízení podle § 27 odst. 1 zákona č. 500/2004 Sb., správní řád, v platném znění:

Českomoravský štěrk, a.s., IČO 255 02 247, se sídlem Mokrý 359, 664 06 Mokrý-Horákov

Lesy České republiky, s. p., IČO 421 96 451, Přemyslova 1106/19, 500 08 Hradec Králové,

Lesní správa Rychnov nad Kněžnou, Na sádkách 1177, 516 01 Rychnov nad Kněžnou

R O Z H O D N U T Í

Městský úřad Kostelec nad Orlicí, stavební úřad - životní prostředí, jako orgán státní správy lesů věcně příslušný podle § 47 odst. 1 písm. a) a § 48 odst. 1 písm. d) zákona č. 289/1995 Sb., o lesích a o změně a doplnění některých zákonů, ve znění pozdějších předpisů (dále jen „lesní zákon“), a jako místně příslušný úřad podle § 11 zákona č. 500/2004 Sb., správní řád, ve znění pozdějších předpisů (dále jen „správní řád“), rozhodl ve věci žádosti společnosti **Českomoravský štěrk, a.s., IČO 255 02 247, se sídlem Mokrý 359, 664 06 Mokrý-Horákov**, po provedeném řízení o *dočasném odnětí pozemku určeného k plnění funkcí lesa* v k.ú. Žďár nad Orlicí v souladu s § 13 odst. 1 a § 15 odst. 1 lesního zákona takto:

I.

Dle § 16 lesního zákona se výše uvedenému žadateli

p o v o l u j e

dočasné odnětí části následujícího pozemku určeného k plnění funkcí lesa:

Katastrální území	p. p. č.	Výměra (m ²)	termín odnětí
Žďár nad Orlicí	823/1 část	6000	15.02.2017 – 31.12.2029

Vlastníkem pozemků je Česká republika, s právem hospodaření pro Lesy České republiky s. p, IČO 421 96 451, se sídlem Přemyslova 1106/19, 500 08 Hradec Králové.

II.

Současně orgán státní správy lesů stanovuje dle § 17 odst. 1 lesního zákona

poplatek za dočasné odnětí.

Výše poplatku je stanovena výpočtem dle bodu II. přílohy lesního zákona:

$$\text{OLP za 1 ha} = \text{PP} \times \text{CD} \times \text{f} = \text{████████████████████████████████████████}$$

OLP – poplatek za odnětí pozemků

PP - průměrná roční potenciální produkce lesů v ČR v m³/ha

CD - průměrná cena dřeva na odvozním místě v Kč/m³

f - faktor ekologické váhy lesa (les hospodářský)

Poplatek za dočasné odnětí pro rok 2017 činí:

$$\text{OLP} = \text{████████████████████████████████████████}$$

Poplatek za dočasné odnětí pro roky 2018 – 2029 činí:

$$\text{OLP} = \text{████████████████████████████████████████}$$

Poplatek uhradí společnost **Českomoravský štěrk, a.s., IČO 255 02 247, se sídlem Mokrá 359, 664 06 Mokrá-Horákov** každoročně v letech dočasného vynětí pozemku v termínu do konce kalendářního roku na účet Celního úřadu v Náchodě:

8758 - 37720511/0710

KS = 1148

VS = IČO

V souladu s § 17 odst. 4 lesního zákona připadá 40 % z částky obci Žďár nad Orlicí, které je může použít jen pro zlepšení životního prostředí, a zbývajících 60 % Státnímu fondu životního prostředí ČR.

Odůvodnění:

Městský úřad Kostelec nad Orlicí, stavební úřad - životní prostředí, jako věcně a místně příslušný orgán státní správy lesů, obdržel dne 20.01.2017 žádost společnosti Českomoravský štěrk, a.s., IČO 255 02 247, se sídlem Mokrá 359, 664 06 Mokrá-Horákov, o dočasné odnětí části výše uvedeného lesního pozemku.

Důvodem je další postup těžby v rámci povolené hornické činnosti v pískovně Světlá. Původní dobývací prostor byl stanoven Federálním ministerstvem dopravy dne 07.07.1978 pod č.j. 6569/1978-27. Změna dobývacího prostoru za účelem rozšíření byla tímtéž správním orgánem povolena dne 01.10.1990 pod č.j. 7084/1990. Rozhodnutím Obvodního báňského úřadu krajů Královéhradeckého a Pardubického (OBÚ) ze dne 08.08.2016 pod zn. SBS 18342/2016/OBÚ-09 byl dobývací prostor zmenšen na 344,5851 ha. V současnosti probíhá těžba na pískovně Světlá nad Orlicí na základě Plánu otvírky, přípravy a dobývání

schváleného Obvodním báňským úřadem pro území krajů Královéhradeckého a Pardubického dne 20.06.2014 pod zn. SBS 8898/2014/OBÚ-09/4.

Dnem doručení žádosti správnímu orgánu bylo ve smyslu § 44 správního řádu zahájeno řízení, v rámci kterého provedl orgán státní správy lesů dne 24.01.2017 terénní šetření za účasti [REDAKCE] (Lesy ČR, s.p.), při kterém ověřil, že evidenční stav porostu 13 B 10 na lesním pozemku parc. č. 823/1 v k.ú. Žďár nad Orlicí odpovídá skutečnosti a jeho část vyznačená k těžbě je shodná s plochou určenou k dočasnému odnětí.

O zahájení řízení byli účastníci řízení ve smyslu § 47 správního řádu vyrozuměni dopisem ze dne 25.01.2017 pod č.j. SÚŽP 410/2017-2113/2017-pk a byla jim dána možnost seznámit se s podklady rozhodnutí, a to ve lhůtě deseti dnů od doručení předmětného dopisu „oznámení o zahájení řízení“. Dále jim byla dle § 36 odst. 3 správního řádu dána možnost se k těmto podkladům v dané lhůtě vyjádřit. Ve stanovené lhůtě správní orgán neobdržel žádné námítky účastníků řízení a s předmětným spisem se nikdo nepřišel seznámit.

Žádost byla doložena všemi potřebnými podklady dle platných předpisů (vyhláška č. 77/1996 Sb. o náležitostech žádosti o odnětí nebo omezení a podrobnostech o ochraně PUPFL) a pověřením představenstva společnosti Českomoravský šterk, a.s., k jednání pro [REDAKCE]

Podnik Lesy ČR, s.p, jako správce dotčeného pozemku a odborný lesní hospodář, vydal dne 10.01.2017 pod č.j. LCR165/000072/2017 s souhlas odnětím do 31.12.2029. Za účelem uvolnění plochy k těžbě písků bude předmětná část pozemku parc. č. 823/1 v k.ú. Žďár nad Orlicí s lesním porostem 103Ba10 ve věku 106 let odlesněna. Po vytěžení bude pozemek rekultivován v souladu s plánem asanace a rekultivace, odsouhlaseným rozhodnutím Okresního úřadu v Rychnově nad Kněžnou č.j. LHZ 212/97-221Ma, ze dne 23.05.1997.

Z těchto důvodů bylo žádosti vyhověno a dočasné odnětí pozemků povoleno. Současně byl stanoven dle § 17 lesního zákona a přílohy lesního zákona poplatek za toto odnětí. Výše poplatku za dočasné odnětí, uvedená ve II. části výroku tohoto rozhodnutí, se z důvodu odlišné průměrné ceny dřeva v r. 2017 liší od výsledku výpočtu z r. 2016, předloženého žadatelem. Na základě telefonické domluvy byl upřesněn počátek odnětí na 15.02.2017.


Rozhodnutím nejsou dotčeny povinnosti žadatele nahradit vlastníkově lesních pozemků vzniklou újmu.

Poučení o odvolání:

Proti tomuto rozhodnutí může účastník řízení podat podle § 81 až 86 správního řádu odvolání, ve kterém uvede, v jakém rozsahu se rozhodnutí napadá a dále namítaný rozpor s právními předpisy nebo nesprávnost rozhodnutí nebo řízení, jež mu předcházelo, ve lhůtě do 15 dnů ode dne jeho oznámení ke Krajskému úřadu Královéhradeckého kraje v Hradci Králové, podáním učiněným u Městského úřadu Kostelec nad Orlicí, stavebního úřadu - životního prostředí. Podané odvolání má, v souladu s § 85 odst. 1 správního řádu, odkladný účinek.

Odvolání jen proti odůvodnění je nepřipustné. Odvolání se podává s potřebným počtem stejnopisů tak, aby jeden stejnopis zůstal správnímu orgánu a každý účastník obdržel jeden stejnopis. Nepodá-li účastník potřebný počet stejnopisů, vyhotoví je správní orgán na náklady účastníka.

otisk úředního razítka


vedoucí stavebního úřadu – životního prostředí
oprávněná úřední osoba

Rozdělovník


Účastník řízení

Českomoravský šterk, a.s., Mokrá 359, 664 06 Mokrá-Horákov
Lesy České republiky, s. p., *Lesní správa Rychnov nad Kněžnou*, Na sádkách 1177, 516 01
Rychnov nad Kněžnou

Na vědomí

Celní úřad pro Královéhradecký kraj - územní pracoviště Náchod, Českých bratří 488,
547 01 Náchod

Vypraveno dne 10.02.2017

Digitálně podepsal 
Datum: 10.02.2017 11:30:45 +01:00
Důvod: oprávněná úřední osoba

MĚSTSKÝ ÚŘAD KOSTELEC NAD ORLICÍ

Stavební úřad – životní prostředí

Vaše č.j.:
Naše č.j.: MUKO-11637/2019-pk
Spisová značka: 410/2017
Vyřizuj:
Kontakt:
Sp. znak, sk. režim: 221.1.5-A/5
Datum: 14.05.2019

Dle rozdělovníku

Oznámení o nabytí právní moci

Na základě telefonické žádosti podniku Lesy České republiky, s. p., Lesní správa Rychnov nad Kněžnou, Na sádkách 1177, 516 01 Rychnov nad Kněžnou, Vám sdělujeme, že rozhodnutí Městského úřadu Kostelec nad Orlicí, stavební úřad – životní prostředí, č. j. SÚŽP-410/2017-1711/17-pk ze dne 10.02.2017

nabylo právní moci

ke dni 01.03.2017.

Tímto rozhodnutím došlo k dočasnému odnětí částí pozemku určeného k plnění funkcí lesa parc. č. 823/1 (6000 m²) v k.ú. Žďár nad Orlicí v období od 15.02.2017 do 31.12.2029.


referent životního prostředí

Přílohy

Rozhodnutí č.j. SÚŽP 410/2017-1711/2017-pk

Rozdělovník

Českomoravský štěrk, a.s., Mokrý 359, 664 06 Mokrý-Horákov
Lesy České republiky, s. p., Lesní správa Rychnov nad Kněžnou, Na sádkách 1177, 516 01 Rychnov nad Kněžnou

Na vědomí

Celní úřad pro Královéhradecký kraj - územní pracoviště Náchod, Českých bratří 488, 547 01 Náchod
Obec Žďár nad Orlicí, č.p. 133, 517 23 Žďár nad Orlicí

Počet listů: 1
Počet příloh: 1
Počet listů/svazků příloh: 2



MĚSTSKÝ ÚŘAD KOSTELEK NAD ORLICÍ

stavební úřad – životní prostředí

Vaše značka:
Číslo jednací: MUKO-29007/2018-pk
Spisová značka: 4501/2018
Datum: 27. 12. 2018
Vyřizuje: [redacted]
Kontakt: [redacted]
Počet listů: 2
Počet příloh/listů příloh: 0/0
Sp. znak, sk. režim: 221.1.5-A/5

dle rozdělovníku

Rozhodnutí nabylo právní moci
dne 15. 01. 2019 [redacted]

ROZHODNUTÍ

Městský úřad Kostelec nad Orlicí, stavební úřad - životní prostředí, jako orgán státní správy lesů věcně příslušný podle § 47 odst. 1 písm. a) a § 48 odst. 1 písm. d) zákona č. 289/1995 Sb., o lesích a o změně a doplnění některých zákonů, ve znění pozdějších předpisů (dále jen „lesní zákon“), a jako místně příslušný úřad podle § 11 zákona č. 500/2004 Sb., správní řád, ve znění pozdějších předpisů (dále jen „správní řád“), rozhodl ve věci žádosti společnosti Českomoravský štěrk, a.s., IČO 255 02 247, se sídlem Mokrá 359, 664 06 Mokrá - Horákov, po provedeném řízení o dočasném odnětí pozemků určených k plnění funkcí lesa v k.ú. Žďár nad Orlicí, takto:

I.

Dle § 13 odst. 1 a § 15 odst. 1 lesního zákona se výše uvedenému žadateli

povoluje

dočasné odnětí částí následujících pozemků určených k plnění funkcí lesa:

<i>k.ú.</i>	<i>pozemek p.č.</i>	<i>výměra (m²)</i>	<i>termín odnětí</i>
Žďár nad Orlicí	823/1	5 082	01.02.2019 – 31.12.2029
	830	319	
	831	4 479	

Vlastníkem pozemků je Česká republika, s právem hospodaření pro Lesy České republiky s. p, IČO 421 96 451, se sídlem Přemyslova 1106/19, 500 08 Hradec Králové.

Plocha dočasného vynětí bude vymezena v souladu s „Mapovým podkladem pro dočasné odnětí“, vyhotoveným společností Báňské a měřičské služby Blatná, v.o.s., P. Batěk, datum 10/2018.

Na výše uvedených pozemcích se nachází porostní skupiny mladší 80 let 103B6, 103C6, 103C1b, 103C0 a 103C4, ve kterých je možné provést těžbu po nabytí právní moci tohoto rozhodnutí.

II.

Orgán státní správy lesů stanovuje dle § 17 odst. 1 lesního zákona

poplatek za dočasné odnětí.

Výše poplatku je stanovena výpočtem dle II. bodu přílohy lesního zákona:

OLP za 1 ha = PP x CD x f = XXXXXXXXXXXX

PP - průměrná roční potenciální produkce lesů v ČR v m³/ha

CD - průměrná cena dřeva na odvozním místě v Kč/m³

f - faktor ekologické váhy lesa (les hospodářský)

Poplatek za dočasné odnětí pro rok 2019 činí:

OLP = XXXXXXXXXXXXXXXXXXXXXXXXXXXXXXXXXXXXXXXXXXXXXXXXXXXX

Poplatek za dočasné odnětí pro rok 2020 - 2029 činí:

OLP = XXXXXXXXXXXXXXXXXXXXXXXXXXXXXXXXXXXXXXXXXXXXXXXXXXXX

Poplatek uhradí společnost Českomoravský šterk, a.s., IČO 255 02 247, se sídlem Mokrá 359, 664 06 Mokrá-Horákov každoročně v letech dočasného vynětí pozemků v termínu do konce kalendářního roku na účet Celního úřadu v Náchodě:

8758 - 37720511/0710

KS = 1148

VS = IČO

V souladu s § 17 odst. 4 lesního zákona připadá 40 % z částky obci Žďár nad Orlicí, které je může použít jen pro zlepšení životního prostředí, a zbývajících 60 % Státnímu fondu životního prostředí ČR.

Odůvodnění:

Městský úřad Kostelec nad Orlicí, stavební úřad - životní prostředí, jako věcně a místně příslušný orgán státní správy lesů, obdržel dne 07.12.2018 žádost společnosti Českomoravský šterk, a.s., IČO 255 02 247, se sídlem Mokrá 359, 664 06 Mokrá-Horákov, o dočasné odnětí částí pozemků určených k plnění funkcí lesa parc. č. 823/1, 830 a 831 v k.ú. Žďár nad Orlicí o celkové výměře 0,9880 ha v období 01.02.2019 – 31.12.2029

Důvodem je další postup těžby v rámci povolené hornické činnosti v pískovně Světlá nad Orlicí. Původní dobývací prostor byl stanoven Federálním ministerstvem dopravy dne 07.07.1978 pod č.j. 6569/1978-27. Změna dobývacího prostoru za účelem rozšíření byla tímtož správním orgánem povolena dne 01.10.1990 pod č.j. 7084/1990. Rozhodnutím Obvodního báňského úřadu krajů Královéhradeckého a Pardubického (OBÚ) ze dne 08.08.2016 pod zn. SBS 18342/2016/OBÚ-09 byl dobývací prostor zmenšen na 344,5851 ha. V současnosti probíhá těžba na pískovně Světlá nad Orlicí na základě Plánu otvírky, přípravy a dobývání, schváleného Obvodním báňským úřadem pro území krajů Královéhradeckého a Pardubického dne 20.06.2014 pod zn. SBS 8898/2014/OBÚ-09/4.

Dnem doručení žádosti správním orgánem bylo ve smyslu § 44 správního řádu zahájeno řízení, v rámci kterého provedl orgán státní správy lesů dne 21.12.2018 terénní šetření za účasti i XXXXXXXXXXXX (Lesy ČR, s.p.). Na dotčených lesních pozemcích byl ověřen výskyt porostních skupin mladších 80 let (103C6, 103C1b, 103C0 a 103C4), které lze v okamžiku nabytí právní moci tohoto rozhodnutí těžít bez nutnosti povolení dle § 33 odst. 4 lesního zákona, neboť dojde k dočasnému uvolnění těchto pozemků pro jiné

využití. V případě porostní skupiny 103B6 k provedení těžby nedojde. Plocha učená k vynětí zde zasahuje převážně na okrajovou vyklizovací linku bez výskytu dřevin.

O zahájení řízení byli účastníci řízení ve smyslu § 47 správního řádu vyrozuměni dopisem ze dne 11.12.2018 pod č.j. MUKO-29160/2018-pk a byla jim dána možnost seznámit se s podklady rozhodnutí, a to ve lhůtě deseti dnů od doručení předmětného dopisu „oznámení o zahájení řízení“. Dále jim byla dle § 36 odst. 3 správního řádu dána možnost se k těmto podkladům v dané lhůtě vyjádřit. Ve stanovené lhůtě správní orgán neobdržel žádné námítky účastníků řízení a s předmětným spisem se nikdo nepřišel seznámit.

Žádost byla doložena všemi potřebnými podklady dle platných předpisů (vyhláška č. 77/1996 Sb. o náležitostech žádosti o odnětí nebo omezení a podrobnostech o ochraně PUPFL) a pověřením představenstva společnosti Českomoravský štěrk, a.s., k jednání pro I. [REDAKCE]

Podnik Lesy ČR, s.p., jako správce dotčených pozemků a odborný lesní hospodář, vydal dne 24.11.2018 pod č.j. LCR165/002229/2018 souhlas s odnětím v období do 31.12.2029. Po vytěžení bude pozemek rekultivován v souladu s plánem asanace a rekultivace, který byl zpracován v rámci Plánu otvirky přípravy a dobývání, schváleného Obvodním báňským úřadem pro území krajů Královéhradeckého a Pardubického dne 20.06.2014 pod zn. SBS 8898/2014/OBÚ-09/4.

Z těchto důvodů bylo žádosti vyhověno a dočasné odnětí pozemků bylo povoleno tak, jak je uvedeno v I. výroku tohoto rozhodnutí. Současně byl stanoven dle § 17 lesního zákona a přílohy lesního zákona poplatek za toto odnětí. Výše poplatku je uvedena ve II. výroku tohoto rozhodnutí.

Rozhodnutím nejsou dotčeny povinnosti žadatele nahradit vlastníkově lesních pozemků vzniklou újmu.

Poučení o odvolání:

Proti tomuto rozhodnutí může účastník řízení podat podle ust. § 81 až 86 správního řádu odvolání, ve kterém uvede, v jakém rozsahu se rozhodnutí napadá a dále namítaný rozpor s právními předpisy nebo nesprávnost rozhodnutí nebo řízení, jež mu předcházelo, ve lhůtě do 15 dnů ode dne jeho oznámení ke Krajskému úřadu Královéhradeckého kraje v Hradci Králové, podáním učiněným u Městského úřadu Kostelec nad Orlicí, stavebního úřadu - životního prostředí. Podané odvolání má, v souladu s ust. § 85 odst. 1 správního řádu, odkladný účinek. Odvolání jen proti odůvodnění je nepřijetelné.

Odvolání se podává s potřebným počtem stejnopisů tak, aby jeden stejnopis zůstal správnímu orgánu a každý účastník obdržel jeden stejnopis. Nepodá-li účastník potřebný počet stejnopisů, vyhotoví je správní orgán na náklady účastníka.

[REDAKCE]
vedoucí stavebního úřadu – životního prostředí

Vypraveno dne: 27.12.2018



Rozdělovník

Účastníci řízení podle § 27 odst. 1 písm. a) správního řádu:

Českomoravský štěrk, a.s., Mokrá 359, 664 06 Mokrá-Horákov

Lesy České republiky, s. p., Lesní správa Rychnov nad Kněžnou, Na sádkách 1177, 516 01 Rychnov nad Kněžnou

Na vědomí:

Obec Žďár nad Orlicí, č.p. 133, 517 23 Žďár nad Orlicí

Celní úřad pro Královéhradecký kraj - územní pracoviště Náchod, Českých bratří 488, 547 01 Náchod

MĚSTSKÝ ÚŘAD KOSTELEC NAD ORLICÍ

stavební úřad – životní prostředí

Vaše č.j.:
Naše č.j.: MUKO-13048/2019-pk
Spisová značka: 2163/2019
Vyřizuje:
Kontakt:
Sp. znak, sk. režim: 221.1.5-A/5
Datum: 19.06.2019

Dle rozdělovníku

Rozhodnutí nabylo právní moci
dne09..07..2019.....

ROZHODNUTÍ

Městský úřad Kostelec nad Orlicí, stavební úřad - životní prostředí, jako orgán státní správy lesů věcně příslušný podle § 47 odst. 1 písm. a) a § 48 odst. 1 písm. d) zákona č. 289/1995 Sb., o lesích a o změně a doplnění některých zákonů, ve znění pozdějších předpisů (dále jen „lesní zákon“), a jako místně příslušný úřad podle § 11 zákona č. 500/2004 Sb., správní řád, ve znění pozdějších předpisů (dále jen „správní řád“), rozhodl ve věci žádosti společnosti Českomoravský štěrk, a.s., IČO 255 02 247, se sídlem Mokrá 359, 664 06 Mokrá - Horákov, po provedeném řízení o dočasném odnětí pozemků určených k plnění funkcí lesa v k.ú. Žďár nad Orlicí, takto:

I.

Dle § 13 odst. 1 a § 15 odst. 1 lesního zákona se výše uvedenému žadateli

povoluje

dočasné odnětí částí následujícího pozemku určeného k plnění funkcí lesa:

k.ú.	pozemek p.č.	výměra (m ²)	termín odnětí
Žďár nad Orlicí	830	514	01.07.2019 – 31.12.2029
		70	

Vlastníkem pozemků je Česká republika, s právem hospodaření pro Lesy České republiky s. p., IČO 421 96 451, se sídlem Přemyslova 1106/19, 500 08 Hradec Králové.

V katastru nemovitostí je pozemek evidován jako *ostatní plocha*, se způsobem ochrany *pozemek určený k plnění funkcí lesa*.

Plocha dočasného vynětí je ohraničena částmi lesních pozemků 763/1 a 623/1 v k.ú. Žďár nad Orlicí, dočasně vyjmutými do 31.12.2020 na základě rozhodnutí č.j. ŽP 2654/2010-8469/10-Ma ze dne 20.04.2010 a SÚŽP 410/2017-1711/17-pk ze dne 10.02.2017 (viz. příloha).

II.

Orgán státní správy lesů stanovuje dle § 17 odst. 1 lesního zákona

poplatek za dočasné odnětí.

Výše poplatku je stanovena výpočtem dle II. bodu přílohy lesního zákona:

OLP za 1 ha = XXXXXXXXXX

PP - průměrná roční potenciální produkce lesů v ČR v m³/ha

CD - průměrná cena dřeva na odvozním místě v Kč/m³

f - faktor ekologické váhy lesa (les hospodářský)

Poplatek za dočasné odnětí pro rok 2019 činí:

OLP = XXXXXXXXXXXXXXXXXXXXXXXXXXXXXXXXXXXXXXXXXXXX

Poplatek za dočasné odnětí pro rok 2020 - 2029 činí:

OLP = XXXXXXXXXXXXXXXXXXXXXXXXXXXXXXXXXXXXXXXXXXXX

Poplatek uhradí společnost Českomoravský šterk, a.s., IČO 255 02 247, se sídlem Mokrá 359, 664 06 Mokrá-Horákov každoročně v letech dočasného vynětí pozemků v termínu do konce kalendářního roku na účet Celního úřadu v Náchodě:

8758 - 37720511/0710

KS = 1148

VS = IČO

V souladu s § 17 odst. 4 lesního zákona připadá 40 % z částky obci Žďár nad Orlicí, které je může použít jen pro zlepšení životního prostředí, a zbývajících 60 % Státnímu fondu životního prostředí ČR.

Odůvodnění:

Městský úřad Kostelec nad Orlicí, stavební úřad - životní prostředí, jako věcně a místně příslušný orgán státní správy lesů, obdržel dne 28.05.2019 žádost společnosti Českomoravský šterk, a.s., IČO 255 02 247, se sídlem Mokrá 359, 664 06 Mokrá-Horákov, o dočasné odnětí dvou částí pozemku určeného k plnění funkcí lesa parc. č. 830 v k.ú. Žďár nad Orlicí (ostatní plocha) o celkové výměře 0,0584 ha v období 13.05.2019 – 13.05.2029

Důvodem je další postup těžby v rámci povolené hornické činnosti v pískovně Světlá nad Orlicí. Původní dobývací prostor byl stanoven Federálním ministerstvem dopravy dne 07.07.1978 pod č.j. 6569/1978-27. Změna dobývacího prostoru za účelem rozšíření byla tímtéž správním orgánem povolena dne 01.10.1990 pod č.j. 7084/1990. Rozhodnutím Obvodního báňského úřadu krajů Královéhradeckého a Pardubického (OBÚ) ze dne 08.08.2016 pod zn. SBS 18342/2016/OBÚ-09 byl dobývací prostor zmenšen na 344,5851 ha. V současnosti probíhá těžba na pískovně Světlá nad Orlicí na základě Plánu otvirky, přípravy a dobývání, schváleného Obvodním báňským úřadem pro území krajů Královéhradeckého a Pardubického dne 20.06.2014 pod zn. SBS 8898/2014/OBÚ-09/4.

Podnik Lesy ČR, s.p., jako správce dotčených pozemků a odborný lesní hospodář, vydal dne 24.11.2018 pod č.j. LCR165/002229/2018 souhlas s odnětím v období do 13.05.2029. Po vytěžení bude pozemek rekultivován v souladu s plánem asanace a rekultivace, který byl zpracován v rámci Plánu otvirky přípravy a dobývání, schváleného Obvodním báňským úřadem pro území krajů Královéhradeckého a Pardubického dne 20.06.2014 pod zn. SBS 8898/2014/OBÚ-09/4.

Dnem doručení žádosti správnímu orgánu bylo ve smyslu § 44 správního řádu zahájeno řízení, v rámci kterého provedl orgán státní správy lesů dne 04.06.2019 terénní šetření s cílem ověření zachování přístupu do lesních porostů v okolí dobývacího prostoru, neboť dočasným odnětím západní části pozemku p.č. 830, který plní funkci lesní cesty, může dojít k omezení hospodaření. S ohledem na charakter lesních porostů, konfiguraci terénu a další předpokládaný postup těžby bylo zjištěno, že zábor nebude mít negativní vliv. Jedná se o rovinatý a únosný terén s dostatečně rozčleněnými lesními porosty.

Žádost byla doložena všemi potřebnými podklady dle platných předpisů (vyhláška č. 77/1996 Sb. o náležitostech žádosti o odnětí nebo omezení a podrobnostech o ochraně PUPFL) a pověřením představenstva společnosti Českomoravský štěrk, a.s., k jednání pro [REDAKCE]

O zahájení řízení byli účastníci řízení ve smyslu § 47 správního řádu vyrozuměni dopisem ze dne 04.06.2019 pod č.j. MUKO-13691/2019-pk a byla jim dána možnost seznámit se s podklady rozhodnutí, a to ve lhůtě deseti dnů od doručení předmětného dopisu „oznámení o zahájení řízení“. Dále jim byla dle § 36 odst. 3 správního řádu dána možnost se k těmto podkladům v dané lhůtě vyjádřit. Ve stanovené lhůtě správní orgán neobdržel žádné námítky účastníků řízení a s předmětným spisem se nikdo nepřišel seznámit. Po telefonické dohodě s účastníky řízení byl za účelem sjednocení s odnětím sousedních pozemků upraven termín požadovaného odnětí od 01.07.2019 do 31.12.2029, o čemž byly obě strany tímto dopisem vyrozuměny.

Z výše uvedených důvodů bylo žádosti vyhověno a dočasné odnětí pozemků bylo povoleno tak, jak je uvedeno v I. výroku tohoto rozhodnutí. Současně byl stanoven dle § 17 lesního zákona a přílohy lesního zákona poplatek za toto odnětí. Výše poplatku je uvedena ve II. výroku tohoto rozhodnutí.

K újmě nebo škodám způsobeným na produkčních funkcích lesa vzhledem k charakteru pozemku nedojde.

Poučení o odvolání:

Proti tomuto rozhodnutí může účastník řízení podat podle ust. § 81 až 86 správního řádu odvolání, ve kterém uvede, v jakém rozsahu se rozhodnutí napadá a dále namítaný rozpor s právními předpisy nebo nesprávnost rozhodnutí nebo řízení, jež mu předcházelo, ve lhůtě do 15 dnů ode dne jeho oznámení ke Krajskému úřadu Královéhradeckého kraje v Hradci Králové, podáním učiněným u Městského úřadu Kostelec nad Orlicí, stavebního úřadu - životního prostředí. Podané odvolání má, v souladu s ust. § 85 odst. 1 správního řádu, odkladný účinek. Odvolání jen proti odůvodnění je nepřípustné.

Odvolání se podává s potřebným počtem stejnopisů tak, aby jeden stejnopis zůstal správnímu orgánu a každý účastník obdržel jeden stejnopis. Nepodá-li účastník potřebný počet stejnopisů, vyhotoví je správní orgán na náklady účastníka [REDAKCE]

[REDAKCE]
referent stavebního úřadu - životního prostředí

Rozdělovník

Účastníci řízení podle § 27 odst. 1 písm. a) správního řádu:

Českomoravský štěrk, a.s., Mokrá 359, 664 06 Mokrá-Horákov

Lesy České republiky, s. p., Lesní správa Rychnov nad Kněžnou, Na sádkách 1177, 516 01 Rychnov nad Kněžnou

Na vědomí (po nabytí právní moci):

Obec Žďár nad Orlicí, č.p. 133, 517 23 Žďár nad Orlicí

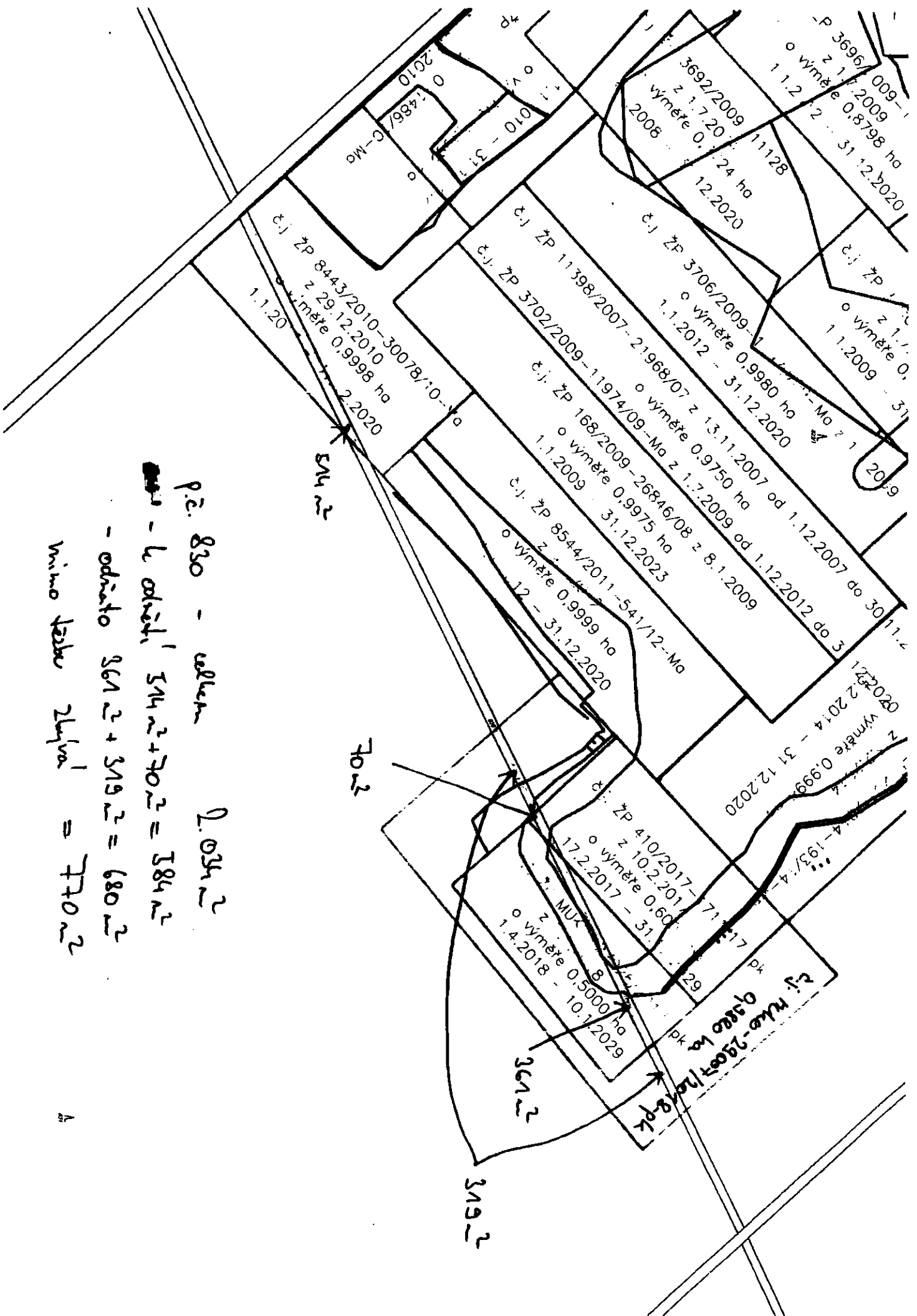
Celní úřad pro Královéhradecký kraj - územní pracoviště Náchod, Českých bratří 488, 547 01 Náchod

Vypraveno dne: 19.06.2018

Počet listů: 2

Počet příloh: 1

Počet listů/svazků příloh: 1



p.č. 830 - celkem 1.034 m²
 - k odřadí 514 m² + 70 m² = 584 m²
 - odřadto 361 m² + 319 m² = 680 m²
 mimo řadu 244 m² = 770 m²

514 m²

70 m²

361 m²

319 m²

P 3696/009-1
 z 1.7.2009
 o výměře 0,8798 ha
 1.1.2012 - 31.12.2020

3692/2009
 z 1.7.2008
 výměře 0,124 ha
 12.2020

č.j. ŽP 11128
 o výměře 0,11.2009 - 31.12.2020

č.j. ŽP 3706/2009
 o výměře 0,9980 ha
 1.1.2012 - 31.12.2020

č.j. ŽP 11398/2007-21968/07
 o výměře 0,9750 ha
 z 13.11.2007 od 1.12.2007 do 31.12.2020

č.j. ŽP 3702/2009-11974/09
 o výměře 0,9975 ha
 z 1.7.2009 od 1.12.2012 do 31.12.2020

č.j. ŽP 168/2009-26846/08
 o výměře 0,9999 ha
 z 8.1.2009 od 1.12.2012 do 31.12.2020

č.j. ŽP 8544/2011-541/12
 o výměře 0,9999 ha
 z 1.1.2009 od 1.12.2012 do 31.12.2020

č.j. ŽP 410/2017-711/17
 o výměře 0,60 ha
 z 10.2.2017 od 1.12.2014 do 31.12.2020

č.j. ŽP 410/2017-711/17
 o výměře 0,60 ha
 z 10.2.2017 od 1.12.2014 do 31.12.2020

č.j. ŽP 410/2017-711/17
 o výměře 0,5000 ha
 z 1.4.2018 od 10.1.2029

č.j. nález-2009/2009
 o výměře 0,9999 ha
 z 1.4.2018 od 10.1.2029



MĚSTSKÝ ÚŘAD KOSTELEC NAD ORLICÍ

stavební úřad – životní prostředí

Vaše č.j.:

Dle rozdělovníku

Naše č.j.: MUKO-36391/2019-pk

Spisová značka: 5833/2019

Vyřizuje

Kontakt:

Sp. znak, sk. režim: 221.1.5-A/5

Datum: 28.11.2019

ROZHODNUTÍ

Městský úřad Kostelec nad Orlicí, stavební úřad - životní prostředí, jako orgán státní správy lesů věcně příslušný podle § 47 odst. 1 písm. a) a § 48 odst. 1 písm. d) zákona č. 289/1995 Sb., o lesích a o změně a doplnění některých zákonů, ve znění pozdějších předpisů (dále jen „*lesní zákon*“), a jako místně příslušný úřad podle § 11 zákona č. 500/2004 Sb., správní řád, ve znění pozdějších předpisů (dále jen „*správní řád*“), rozhodl ve věci žádosti společnosti Českomoravský štěrk, a.s., IČO 25502247, se sídlem Mokrá 359, 664 06 Mokrá - Horákov, po provedeném řízení o dočasném odnětí pozemků určených k plnění funkcí lesa v k.ú. Žďár nad Orlicí, takto:

I.

Dle § 13 odst. 1 a § 15 odst. 1 lesního zákona se výše uvedenému žadateli

povoluje

dočasné odnětí částí následujících pozemků určených k plnění funkcí lesa:

<i>k.ú.</i>	<i>pozemek p.č.</i>	<i>výměra (m²)</i>	<i>termín odnětí</i>
Žďár nad Orlicí	823/1	1771	01.01.2020 – 31.12.2029
	830	293	
	831	4 936	

Vlastníkem pozemků je Česká republika, s právem hospodaření pro Lesy České republiky s. p., IČO 42196451, se sídlem Přemyslova 1106/19, 500 08 Hradec Králové.

Plocha dočasného vynětí bude vymezena v souladu s „Mapovým podkladem pro dočasné odnětí“, vyhotoveným společností Báňské a měřičské služby Blatná, v.o.s., P. Batěk, datum 09/2019.

Na výše uvedených pozemcích se nachází porostní skupiny mladší 80 let 103C4 a 103C6, ve kterých je možné provést těžbu po nabytí právní moci tohoto rozhodnutí.

Po vytěžení bude pozemek rekultivován v souladu s plánem asanace a rekultivace, který byl zpracován v rámci Plánu otvirky přípravy a dobývání, schváleného Obvodním báňským úřadem pro území krajů Královéhradeckého a Pardubického dne 20.06.2014 pod zn. SBS 8898/2014/OBÚ-09/4.

II.

Orgán státní správy lesů stanovuje dle § 17 odst. 1 lesního zákona

poplatek za dočasné odnětí.

Výše poplatku je stanovena výpočtem dle II. bodu přílohy lesního zákona:

OLP za 1 ha = PP x CD x f = [REDACTED]

PP - průměrná roční potenciální produkce lesů v ČR v m³/ha

CD - průměrná cena dřeva na odvozním místě v Kč/m³

f - faktor ekologické váhy lesa (les hospodářský)

Poplatek za dočasné odnětí pro rok 2020 - 2029 činí:

Poplatek uhradí společnost Českomoravský štěrk, a.s., IČO 255 02 247, se sídlem Mokrá 359, 664 06 Mokrá-Horákov každoročně v letech dočasného vynětí pozemků v termínu do konce kalendářního roku na účet Celního úřadu v Náchodě:

8758 - 37720511/0710

KS = 1148

VS = IČO

V souladu s § 17 odst. 4 lesního zákona připadá 40 % z částky obci Žďár nad Orlicí, které je může použít jen pro zlepšení životního prostředí, a zbývajících 60 % Státnímu fondu životního prostředí ČR.

Odůvodnění:

Městský úřad Kostelec nad Orlicí, stavební úřad - životní prostředí, jako věcně a místně příslušný orgán státní správy lesů, obdržel dne 06.11.2019 žádost společnosti Českomoravský štěrk, a.s., IČO 25502247, se sídlem Mokrá 359, 664 06 Mokrá-Horákov, o dočasné odnětí částí pozemků určených k plnění funkcí lesa parc. č. 823/1 (lesní pozemek), 830 (ostatní plocha) a 831 (lesní pozemek) v k.ú. Žďár nad Orlicí o celkové výměře 0,7000 ha v období 01.01.2020 – 31.12.2029

Žádost byla doložena všemi potřebnými podklady dle platných předpisů (*vyhláška č. 77/1996 Sb. o náležitostech žádostí o odnětí nebo omezení a podrobnostech o ochraně PUPFL*) a pověřením představenstva společnosti Českomoravský štěrk, a.s., k jednání pro [REDACTED]

Důvodem podání žádosti je další postup těžby v rámci povolené hornické činnosti v pískovně Světlá nad Orlicí. Původní dobývací prostor byl stanoven Federálním ministerstvem dopravy dne 07.07.1978 pod č. j. 6569/1978-27. Změna dobývacího prostoru za účelem rozšíření byla tímtéž správním orgánem povolena dne 01.10.1990 pod č. j. 7084/1990. Rozhodnutím Obvodního báňského úřadu krajů Královéhradeckého a Pardubického (OBÚ) ze dne 08.08.2016 pod zn. SBS 18342/2016/OBÚ-09 byl dobývací prostor zmenšen na 344,5851 ha. V současnosti probíhá těžba na pískovně Světlá nad Orlicí na základě Plánu otvírky, přípravy a dobývání, schváleného Obvodním báňským úřadem pro území krajů Královéhradeckého a Pardubického dne 20.06.2014 pod zn. SBS 8898/2014/OBÚ-09/4.

Podnik Lesy ČR, s.p., jako správce dotčených pozemků a odborný lesní hospodář, vydal dne 10.10.2019 pod č.j. LCR165/002548/2019 souhlas s odnětím v období do 31.12.2029.

Dnem doručení žádosti správnímu orgánu bylo ve smyslu § 44 správního řádu zahájeno řízení. Situace týkající se postupu těžby štěrku v dobývacím prostoru Žďár nad Orlicí je správnímu orgánu známa z dosavadní činnosti, a proto bylo upuštěno od místního šetření. Zábor nebude mít negativní dopad na obhospodařování okolních lesních pozemků.

O zahájení řízení byli účastníci řízení ve smyslu § 47 správního řádu vyrozuměni dopisem ze dne 14.11.2019 pod č.j. MUKO-33777/2019-pk a byla jim dána možnost seznámit se s podklady rozhodnutí, a to ve lhůtě deseti dnů od doručení předmětného dopisu „oznámení o zahájení řízení“. Dále jim byla dle § 36 odst. 3 správního řádu dána možnost se k těmto podkladům v dané lhůtě vyjádřit. Ve stanovené lhůtě správní orgán neobdržel žádné námítky účastníků řízení a s předmětným spisem se nikdo nepřišel seznámit.

Z výše uvedených důvodů bylo žádosti vyhověno a dočasné odnětí pozemků bylo povoleno tak, jak je uvedeno v I. výroku tohoto rozhodnutí. Současně byl stanoven dle § 17 lesního zákona a přílohy lesního zákona poplatek za toto odnětí. Výše poplatku je uvedena ve II. výroku tohoto rozhodnutí.

Rozhodnutím nejsou dotčeny povinnosti žadatele nahradit vlastníkovu lesních pozemků vzniklou újmu.

Poučení o odvolání:

Proti tomuto rozhodnutí může účastník řízení podat podle ust. § 81 až 86 správního řádu odvolání, ve kterém uvede, v jakém rozsahu se rozhodnutí napadá a dále namítaný rozpor s právními předpisy nebo nesprávnost rozhodnutí nebo řízení, jež mu předcházelo, ve lhůtě do 15 dnů ode dne jeho oznámení ke Krajskému úřadu Královéhradeckého kraje v Hradci Králové, podáním učiněným u Městského úřadu Kostelec nad Orlicí, stavebního úřadu - životního prostředí. Podané odvolání má, v souladu s ust. § 85 odst. 1 správního řádu, odkladný účinek. Odvolání jen proti odůvodnění je nepřipustné.

Odvolání se podává s potřebným počtem stejnopisů tak, aby jeden stejnopis zůstal správnímu orgánu a každý účastník obdržel jeden stejnopis. Nepodá-li účastník potřebný počet stejnopisů, vyhotoví je správní orgán na náklady účastníka.

██████████
referent stavebního úřadu - životního prostředí

Rozdělovník

Účastníci řízení podle § 27 odst. 1 písm. a) správního řádu:

Českomoravský štěrk, a.s., Mokrý 359, 664 06 Mokrý-Horákov

Lesy České republiky, s. p., Lesní správa Rychnov nad Kněžnou, Na sádkách 1177, 516 01 Rychnov nad Kněžnou

Na vědomí (po nabytí právní moci):

Obec Žďár nad Orlicí, č.p. 133, 517 23 Žďár nad Orlicí

Celní úřad pro Královéhradecký kraj - územní pracoviště Náchod, Českých bratří 488, 547 01 Náchod

Vypraveno dne: 28.11.2019

MĚSTSKÝ ÚŘAD KOSTELEC NAD ORLICÍ

stavební úřad – životní prostředí

Vaše č.j.:

dle rozdělovníku

Naše č.j.: MUKO-36436/2019-pk

Spisová značka: 5833/2019

Vyřizuje

Kontakt:

Sp. znak, sk. režim: 221.1.5-A/5

Datum: 17.12.2019

Oznámení o nabytí právní moci

Sdělujeme Vám, že rozhodnutí Městského úřadu Kostelec nad Orlicí, stavební úřad – životní prostředí, č. j. MUKO-36391/2019-pk ze dne 28.11.2019

n a b y l o p r á v n í m o c i

ke dni 17.12.2019.

Tímto rozhodnutím došlo k dočasnému odnětí částí pozemků p. č. 823/1, 830 a 831 v k.ú. Žďár nad Orlicí o celkové výměře 7 000 m² z pozemků určených k plnění funkcí lesa pro období 01.01.2020 – 31.12.2029.

referent životního prostředí

Příloha

Rozhodnutí č.j. MUKO- 36391/2019-pk

Rozdělovník

Účastníci řízení

Českomoravský štěrk, a.s., Mokrý 359, 664 06 Mokrý-Horákov

Lesy České republiky, s. p., *Lesní správa Rychnov nad Kněžnou*, Na Sádkách 1177, 516 01 Rychnov nad Kněžnou

Na vědomí:

Obec Žďár nad Orlicí, č. p. 133, 517 23 Žďár nad Orlicí

Celní úřad pro Královéhradecký kraj - územní pracoviště Náchod, Českých bratří 488, 547 01 Náchod

UID: muksvp19v00dz6

Počet listů: 1

Počet příloh: 1

Počet listů/svazků příloh: 2

MĚSTSKÝ ÚŘAD KOSTELEC NAD ORLICÍ

stavební úřad – životní prostředí

Vaše č.j.:

Naše č.j.: MUKO-36094/2020-L

Spisová značka: 3000/2020

Vyřizuje

Kontakt:

Sp. znak, sk. režim: 221.1.5; A/5

Datum: 25.09.2020

DLE ROZDĚLOVNÍKU

ROZHODNUTÍ

Městský úřad Kostelec nad Orlicí, stavební úřad - životní prostředí, jako orgán státní správy lesů věcně příslušný podle § 47 odst. 1 písm. a) a § 48 odst. 1 písm. d) zákona č. 289/1995 Sb., o lesích a o změně a doplnění některých zákonů, ve znění pozdějších předpisů (dále jen „lesní zákon“), a jako místně příslušný úřad podle § 11 zákona č. 500/2004 Sb., správní řád, ve znění pozdějších předpisů (dále jen „správní řád“), rozhodl ve věci žádosti společnosti Českomoravský štěrk, a.s., IČO 25502247, se sídlem Mokrá 359, 664 06 Mokrá – Horákov (jako účastník řízení dle § 27 odst. 1 správního řádu), po provedeném řízení o dočasném odnětí pozemků určených k plnění funkcí lesa v kat. území Žďár nad Orlicí, takto:

I.

Dle § 13 odst. 1 a § 15 odst. 1 lesního zákona se výše uvedenému žadateli

povoluje

dočasné odnětí částí následujících pozemků určených k plnění funkcí lesa:

kat. území	pozemek p.č.	výměra (m ²)	termín odnětí
Žďár nad Orlicí	823/1	9520	01.10.2020 – 31.12.2035
	830	74	
	831	382	
CELKEM		9976	

Vlastníkem pozemků je Česká republika, s právem hospodaření pro Lesy České republiky s. p., IČO 42196451, se sídlem Přemyslova 1106/19, 500 08 Hradec Králové.

Plocha dočasného vynětí bude vymezena v souladu s „Mapovým podkladem pro dočasné odnětí“, vyhotovený společností Báňské a měřičské služby Blatná, v.o.s., [redacted] dne 07.05.2020.

Na výše uvedených pozemcích se nachází porostní skupiny 103 B10, 103 C0, 103 C4, 103 C6, ve kterých je možné provést těžbu po nabytí právní moci tohoto rozhodnutí.

Po vytěžení bude pozemek rekultivován v souladu s plánem asanace a rekultivace, který byl zpracován v rámci Plánu otvirky přípravy a dobývání, schváleného Obvodním báňským úřadem pro území krajů Královéhradeckého a Pardubického dne 20.06.2014 pod zn. SBS 8898/2014/OBÚ-09/4.

II.

Orgán státní správy lesů stanovuje dle § 17 odst. 1 lesního zákona

poplatek za dočasné odnětí.

Výše poplatku je stanovena výpočtem dle II. bodu přílohy lesního zákona:

OLP za 1 ha = PP x CD x f = [redacted]

OLP za 1 ha za 1 měsíc = [redacted]

PP - průměrná roční potenciální produkce lesů v ČR v m³/ha

CD - průměrná cena dřeva na odvozním místě v Kč/m³

f - faktor ekologické váhy lesa (les hospodářský)

Poplatek za dočasné odnětí pro období 01.10.2020-31.12.2020 činí:

OLP = [REDACTED]

Poplatek za dočasné odnětí pro období 01.01.2021-31.12.2030 činí:

OLP = [REDACTED] a to KAŽDOROČNĚ _____

Poplatek uhradí společnost Českomoravský štěrk, a.s., IČO 255 02 247, se sídlem Mokrý 359, 664 06 Mokrý-Horákov každoročně v letech dočasného vynětí pozemků v termínu do konce kalendářního roku na účet Celního úřadu v Náchodě:

8758 - 37720511/0710

KS = 1148

VS = IČO

V souladu s § 17 odst. 4 lesního zákona připadá 40 % z částky obci Žďár nad Orlicí, které je může použít jen pro zlepšení životního prostředí, a zbývajících 60 % Státnímu fondu životního prostředí ČR.

Odůvodnění:

Městský úřad Kostelec nad Orlicí, stavební úřad - životní prostředí, jako věcně a místně příslušný orgán státní správy lesů, obdržel dne 24.06.2020 žádost společnosti Českomoravský štěrk, a.s., IČO 25502247, se sídlem Mokrý 359, 664 06 Mokrý-Horákov, o dočasné odnětí pozemků určených k plnění funkcí lesa parc. č. 823/1 (lesní pozemek), 830 (ostatní plocha) a 831 (lesní pozemek) v kat. území Žďár nad Orlicí o celkové výměře 0,9976 ha v období 01.10.2020 – 31.12.2035.

Žádost byla doložena všemi potřebnými podklady dle platných předpisů (*vyhláška č. 77/1996 Sb. o náležitostech žádosti o odnětí nebo omezení a podrobnostech o ochraně PUPFL*) tj.:

- rozhodnutí Obvodního báňského úřadu pro území krajů Královéhradeckého a Pardubického o povolení hornické činnosti
- snímek základní mapy
- mapový podklad k odnětí lesních pozemků z PUPFL
- informace o pozemcích
- kopie porostní mapy
- výpočet poplatků za dočasné odnětí pozemků z PUPFL a komplexní výpočet náhrad škod na lesních pozemcích a porostech
- mapa stavu pozemků po provedené sanaci a rekultivaci
- vyjádření vlastníka pozemku a odborného lesního hospodáře k dočasnému odnětí (LESY ČR s.p.)
- pověřením představenstva společnosti Českomoravský štěrk, a.s., k jednání pro [REDACTED] ze dne 20.01.2020

Důvodem podání žádosti je další postup těžby v rámci povolené hornické činnosti v pískovně Světlá nad Orlicí. Původní dobývací prostor byl stanoven Federálním ministerstvem dopravy dne 07.07.1978 pod č. j. 6569/1978-27. Změna dobývacího prostoru za účelem rozšíření byla tímtož správním orgánem povolena dne 01.10.1990 pod č. j. 7084/1990. Rozhodnutím Obvodního báňského úřadu pro území krajů Královéhradeckého a Pardubického (OBÚ) ze dne 08.08.2016 pod zn. SBS 18342/2016/OBÚ-09 byl dobývací prostor zmenšen na 344,5851 ha. V současnosti probíhá těžba na pískovně Světlá nad Orlicí na základě Plánu otvírky, přípravy a dobývání, schváleného Obvodním báňským úřadem pro území krajů Královéhradeckého a Pardubického dne 20.06.2014 pod zn. SBS 8898/2014/OBÚ-09/4.

Státní podnik Lesy České republiky, s.p., IČO 42196451, se sídlem Přemyslova 1106/19, 500 08 Hradec Králové, lesní správa Rychnov nad Kněžnou, jako vlastník a správce dotčených pozemků a odborný lesní hospodář, vydal dne 18.05.2020 pod č.j. LCR165/001297/2020 souhlas s odnětím v období do 31.12.2035

Dnem doručení žádosti správním orgánu bylo ve smyslu § 44 správního řádu zahájeno řízení. Situace týkající se postupu těžby štěrkopísku v dobývacím prostoru Žďár nad Orlicí je správním orgánu známa z dosavadní činnosti, a proto bylo upuštěno od místního šetření. Zábor nebude mít negativní dopad na obhospodařování okolních lesních pozemků.

O zahájení řízení byli účastníci řízení ve smyslu § 47 správního řádu vyrozuměni dopisem ze dne 10.08.2020 pod č.j. MUKO-29653/2020-zv a byla jim dána možnost seznámit se s podklady rozhodnutí, a to ve lhůtě deseti dnů od doručení předmětného dopisu „oznámení o zahájení řízení“. Dále jim byla dle § 36 odst. 3 správního řádu dána možnost se k těmto podkladům v dané lhůtě vyjádřit. Ve stanovené

lhůtě správní orgán neobdržel žádné námítky účastníků řízení a s předmětným spisem se nikdo nepřišel seznámit.

Z výše uvedených důvodů bylo žádosti vyhověno a dočasné odnětí pozemků bylo povoleno tak, jak je uvedeno v I. výroku tohoto rozhodnutí. Současně byl stanoven dle § 17 lesního zákona a přílohy lesního zákona poplatek za toto odnětí. Výše poplatku je uvedena ve II. výroku tohoto rozhodnutí.

Rozhodnutím nejsou dotčeny povinnosti žadatele nahradit vlastníkovu lesních pozemků vzniklou újmu.

Poučení o odvolání:

Proti tomuto rozhodnutí může účastník řízení podat podle ust. § 81 až 86 správního řádu odvolání, ve kterém uvede, v jakém rozsahu se rozhodnutí napadá a dále namítaný rozpor s právními předpisy nebo nesprávnost rozhodnutí nebo řízení, jež mu předcházelo, ve lhůtě do 15 dnů ode dne jeho oznámení ke Krajskému úřadu Královéhradeckého kraje v Hradci Králové, podáním učiněným u Městského úřadu Kostelec nad Orlicí, stavebního úřadu - životního prostředí. Podané odvolání má, v souladu s ust. § 85 odst. 1 správního řádu, odkladný účinek. Odvolání jen proti odůvodnění je nepřipustné.

Odvolání se podává s potřebným počtem stejnopisů tak, aby jeden stejnopis zůstal správnímu orgánu a každý účastník obdržel jeden stejnopis. Nepodá-li účastník potřebný počet stejnopisů, vyhotoví je správní orgán na náklady účastníka.

████████████████████
oprávněná úřední osoba
vedoucí stavebního úřadu – životního prostředí

ROZDĚLOVNÍK:

Žadatel (účastníci řízení podle § 27 odst. 1 písm. a) správního řádu):
Ceskomoravský štěr, a.s., IČO 25502247, Mokrý 359, 664 06 MOKRÁ - Horákov

Účastníci řízení dle § 27 odst. 1 a 2 správního řádu:
vlastníci dotčených pozemků
Česká republika
kde právo hospodařit s majetkem státu má
**Lesy České republiky, s.p., IČO 42196451, Přemyslova 1106/19, HRADEC
KRÁLOVÉ**
lesní správa Rychnov nad Kněžnou, Na sádkách 1177, 516 01 Rychnov nad Kněžnou

Na vědomí (po nabytí právní moci):
Obec Žďár nad Orlicí, č.p. 133, 517 23 ŽĎÁR NAD ORLICÍ
Celní úřad pro Královéhradecký kraj - územní pracoviště Náchod, Českých bratří 488, 547 01 NÁCHOD

Vypraveno dne: 25.09.2020

UID: muksvp20v00bjb
Počet listů: 2
Počet příloh: 0

MĚSTSKÝ ÚŘAD KOSTELEC NAD ORLICÍ

stavební úřad – životní prostředí

Vaše č.j.:

Naše č.j.: MUKO-36757/2020-L

Spisová značka: 3000/2020

Vyřizuje

Kontakt

Sp. znak, sk. režim: 221.1.5; A/5

Datum: 01.10.2020

DLE ROZDĚLOVNÍKU

Oznámení o nabytí právní moci

Sdělujeme Vám, že rozhodnutí Městského úřadu Kostelec nad Orlicí, stavební úřad – životní prostředí, č.j. MUKO-36094/2020-L ze dne 25.09.2020

n a b y l o p r á v n í m o c i

dne 01.10.2020.

Výše uvedeným rozhodnutím bylo povoleno dočasné odnětí částí pozemků určených k plnění funkcí lesa a to poz.č.parc. 823/1, 830 a 831 v kat. území Žďár nad Orlicí a dále o poplatku za dočasné odnětí.

oprávněná úřední osoba

vedoucí stavebního úřadu – životního prostředí

ROZDĚLOVNÍK:

Žadatel (účastníci řízení podle § 27 odst. 1 písm. a) správního řádu):

Českomoravský štěrk, a.s., IČO 25502247, Mokrá 359, 664 06 MOKRÁ - Horákov

Účastníci řízení dle § 27 odst. 1 a 2 správního řádu:

vlastníci dotčených pozemků

Česká republika

kde právo hospodařit s majetkem státu má

Lesy České republiky, s.p., IČO 42196451, Přemyslova 1106/19, HRADEC KRÁLOVÉ

lesní správa Rychnov nad Kněžnou, Na sádkách 1177, 516 01 Rychnov nad Kněžnou

Na vědomí (po nabytí právní moci):

Obec Žďár nad Orlicí, č.p. 133, 517 23 ŽĎÁR NAD ORLICÍ

Celní úřad pro Královéhradecký kraj - územní pracoviště Náchod, Českých bratří 488, 547 01 NÁCHOD

UID: muksvp20v00bpz

Počet listů: 1

Počet příloh: 0

MĚSTSKÝ ÚŘAD KOSTELEK NAD ORLICÍ

stavební úřad – životní prostředí

Vaše č.j.:

Naše č.j.: MUKO-2124/2021-mp

Spisová značka: 5833/2020

Vyřizuje

Kontakt

Sp. znak, sk. režim: 221.1.5-A/5

Datum: 26.01.2021

DLE ROZDĚLOVNÍKU

ROZHODNUTÍ

Městský úřad Kostelec nad Orlicí, stavební úřad-životní prostředí, jako orgán státní správy lesů věcně příslušný podle § 47 odst. 1 písm. a) a § 48 odst. 1 písm. d) zákona č. 289/1995 Sb., o lesích a o změně a doplnění některých zákonů, ve znění pozdějších předpisů (dále jen „lesní zákon“), a jako místně příslušný úřad podle § 11 zákona č. 500/2004 Sb., správní řád, ve znění pozdějších předpisů (dále jen „správní řád“), rozhodl ve věci žádosti společnosti Českomoravský štěrk, a.s., IČO 25502247, se sídlem Mokrý 359, 664 06 Mokrý-Horákov, po provedeném řízení o dočasném odnětí pozemků určených k plnění funkcí lesa v kat. území Žďár nad Orlicí, takto:

I.

Dle § 13 odst. 1 a § 15 odst. 1 lesního zákona se výše uvedenému žadateli

povoluje

dočasné odnětí částí následujících pozemků určených k plnění funkcí lesa:

<i>k.ú.</i>	<i>pozemek p.č.</i>	<i>výměra (m²)</i>	<i>termín odnětí</i>
Žďár nad Orlicí	816	1023	01.02.2021 – 31.12.2035
	820/1	40	
	820/2	31	
	820/3	1647	
	823/1	6806	
	830	103	
	831	338	
CELKEM		9988	

Plocha dočasného vynětí bude vymezena v souladu s „Přehled pozemků požadovaných k dočasnému odnětí z PUPFL“, vyhotoveným společností Báňské a měřičské služby Blatná, v.o.s., datum 10/2020.

Na výše uvedených pozemcích se nachází porostní skupiny **102A1, 103C1b, 103B1, 102A2, 103B2, 103B6**, mladší 80 let, ve kterých je možné provést těžbu po nabytí právní moci tohoto rozhodnutí (identifikace porostních skupin dle LHP Rychnov pro období 01.01.2011 – 31.12.2020, platného v době podání žádosti).

Žádost byla doložena všemi potřebnými podklady dle platných předpisů (*vyhláška č. 77/1996 Sb. o náležitostech žádosti o odnětí nebo omezení a podrobnostech o ochraně PUPFL*) tj:

- podrobné zdůvodnění požadavku s uvedením údajů o uvažovaném použití pozemků určených k plnění funkcí lesa,
- údaje o celkovém rozsahu pozemků určených k plnění funkcí lesa, jejichž zábor se předpokládá, podle způsobu záboru-trvalé nebo dočasné odnětí, trvalé nebo dočasné omezení, u dočasných záborů jeho počátek a konec,
- údaje o dotčených pozemcích určených k plnění funkcí lesa podle katastru nemovitostí (obec, katastrální území, parcelní číslo, druh, výměra pozemku, údaje o vlastníkovi a nájemci pozemku,
- snímek katastrální mapy s grafickým znázorněním požadovaného záboru, popřípadě geometrický plán,
- údaje lesního hospodářského plánu nebo lesní hospodářské osnovy o lesních porostech na dotčených pozemcích, včetně jejich zařazení do hospodářských souborů a kategorií lesa,
- komplexní výpočet náhrad škod na lesních porostech a předpoklad zvýšených provozních nákladů
- výpočet poplatku za odnětí,
- u dočasného záboru návrh plánu rekultivace, pokud je nezbytný,
- územní rozhodnutí nebo stanoviska dotčených orgánů státní správy v případě, že se územní rozhodnutí nevydává, popřípadě se slučuje územní a stavební řízení,
- vyjádření vlastníka a nájemce dotčených pozemků určených k plnění funkcí lesa,
- vyjádření odborného lesního hospodáře nebo právnické či fyzické osoby prověřené touto funkcí.

Pověřením představenstva společnosti Českomoravský štěrk, a.s. k jednání byl stanoven [REDAKCE]

Důvodem podání žádosti je další postup těžby v rámci povolené hornické činnosti v pískovně Světlá nad Orlicí. Původní dobývací prostor byl stanoven Federálním ministerstvem dopravy dne 07.07.1978 pod č. j. 6569/1978-27. Změna dobývacího prostoru za účelem rozšíření byla tímtož správním orgánem povolena dne 01.10.1990 pod č. j. 7084/1990. Rozhodnutím Obvodního báňského úřadu krajů Královéhradeckého a Pardubického (OBÚ) ze dne 08.08.2016 pod zn. SBS 18342/2016/OBÚ-09 byl dobývací prostor zmenšen na 344,5851 ha. V současnosti probíhá těžba na pískovně Světlá nad Orlicí na základě Plánu otvírky, přípravy a dobývání, schváleného Obvodním báňským úřadem pro území krajů Královéhradeckého a Pardubického dne 20.06.2014 pod zn. SBS 8898/2014/OBÚ-09/4.

Podnik Lesy ČR, s.p., jako správce dotčených pozemků a odborný lesní hospodář, vydal dne 13.11.2020 pod č.j. LCR165/003095/2020 souhlas s odnětím v období do 31.12.2035. V průběhu řízení žadatel zpřesnil své vyjádření s novou identifikací porostních skupin, která nemá vliv na průběh řízení.

Dnem doručení žádosti správnímu orgánu bylo ve smyslu § 44 správního řádu zahájeno řízení. Situace týkající se postupu těžby štěrkopísku v dobývacím prostoru Žďár nad Orlicí je správnímu orgánu známa z dosavadní činnosti, a proto bylo upuštěno od místního šetření. Zábor nebude mít negativní dopad na obhospodařování okolních lesních pozemků.

O zahájení řízení byli účastníci řízení ve smyslu § 47 správního řádu vyrozuměni dopisem ze dne 30.12.2020 pod č.j. MUKO-45436/2020-mp a byla jim dána možnost seznámit se s podklady rozhodnutí, a to ve lhůtě deseti dnů od doručení předmětného dopisu „oznámení o zahájení řízení“. Dále jim byla dle § 36 odst. 3 správního řádu dána možnost se k těmto podkladům v dané lhůtě vyjádřit. Ve stanovené lhůtě správní orgán neobdržel žádné námítky účastníků řízení a s předmětným spisem se nikdo nepřišel seznámit.

V závěru řízení orgán státní správy lesa zjistil, že do znaleckého posudku č. 481/28/2020 nebyly zahrnuty pozemky parc. čís. 816 o výměře 1 023 m² a 830 o výměře 103 m², druh: ostatní plocha, oba v kat. území Žďár nad Orlicí. U těchto pozemků nebyl stanoven poplatek za dočasné odnětí pozemků z plnění funkcí lesa. Po konzultaci s Krajským úřadem Královéhradeckého kraje, jsou rovněž pozemky s druhem ostatní plocha a se způsobem ochrany – pozemek určený k plnění funkcí lesa (PUPFL) předmětem dočasného odnětí a musí pro ně být vyměřen poplatek. Poplatek vyměřený znaleckým posudkem ve výši [REDAKCE] rok je orgánem státní správy lesů přepočítán na částku [REDAKCE] ok.

Z výše uvedených důvodů bylo žádosti vyhověno a dočasné odnětí pozemků bylo povoleno tak, jak je uvedeno v I. výroku tohoto rozhodnutí. Současně byl stanoven dle § 17 lesního zákona a přílohy lesního zákona poplatek za toto odnětí. Výše poplatku je uvedena ve II. výroku tohoto rozhodnutí.

Rozhodnutím nejsou dotčeny povinnosti žadatele nahradit vlastníkovi lesních pozemků vzniklou újmu.

Poučení o odvolání:

Proti tomuto rozhodnutí může účastník řízení podat podle ust. § 81 až 86 správního řádu odvolání, ve kterém uvede, v jakém rozsahu se rozhodnutí napadá a dále namítaný rozpor s právními předpisy nebo nesprávnost rozhodnutí nebo řízení, jež mu předcházelo, ve lhůtě do 15 dnů ode dne jeho oznámení ke Krajskému úřadu Královéhradeckého kraje v Hradci Králové, podáním učiněným u Městského úřadu Kostelec nad Orlicí, stavebního úřadu-životního prostředí. Podané odvolání má, v souladu s ust. § 85 odst. 1 správního řádu, odkladný účinek. Odvolání jen proti odůvodnění je nepřijímatelné.

Odvolání se podává s potřebným počtem stejnopisů tak, aby jeden stejnopis zůstal správnímu orgánu a každý účastník obdržel jeden stejnopis. Nepodá-li účastník potřebný počet stejnopisů, vyhotoví je správní orgán na náklady účastníka.

[REDAKCE]
oprávněná úřední osoba
vedoucí stavebního úřadu-životního prostředí

Rozdělovník

Účastníci řízení podle § 27 odst. 1 písm. a) správního řádu:

Českomoravský štěrk, a.s., Mokrá 359, 664 06 Mokrá-Horákov

Lesy České republiky, s. p., Lesní správa Rychnov nad Kněžnou, Na sádkách 1177, 516 01 Rychnov nad Kněžnou

Na vědomí (po nabytí právní moci):

Obec Žďár nad Orlicí, č.p. 133, 517 23 Žďár nad Orlicí

Celní úřad pro Královéhradecký kraj-územní pracoviště Náchod, Českých bratří 488, 547 01 Náchod

Vypraveno dne: 26.01.2021

UID: muksvp21v000lk

Počet listů: 3

Počet příloh: 0

Počet listů/svazků příloh: 0

MĚSTSKÝ ÚŘAD KOSTELEC NAD ORLICÍ

stavební úřad – životní prostředí

Vaše č.j.:

Naše č.j.: MUKO-4460/2021-mp

Spisová značka: 5833/2020

Vyřizuje:

Kontakt:

Sp. znak, sk. režim: 221.1.5.-A/5

Datum: 04.02.2021

DLE ROZDĚLOVNÍKU

Oznámení o nabytí právní moci

Sdělujeme Vám, že rozhodnutí Městského úřadu Kostelec nad Orlicí, odboru Stavební úřad-životní prostředí, č. j. MUKO-2124/2021-mp ze dne 26.01.2021 nabylo právní moci dne 01.02.2021. Opravné rozhodnutí Městského úřadu Kostelec nad Orlicí, odboru Stavební úřad-životní prostředí, č. j. MUKO-3653/2021-mp ze dne 29.01.2021 nabylo právní moci dne 03.02.2021.

dokument	číslo jednací	datum	nabytí právní moci
rozhodnutí	MUKO-2124/2021-mp	26.01.2021	01.02.2021
opravné rozhodnutí	MUKO-3653/2021-mp	29.01.2021	03.02.2021

oprávněná úřední osoba

vedoucí stavebního úřadu-životního prostředí

Rozdělovník

Účastníci řízení podle § 27 odst. 1 písm. a) správního řádu:

Českomoravský štěrk, a.s., Mokrá 359, 664 06 Mokrá-Horákov

Lesy České republiky, s. p., Lesní správa Rychnov nad Kněžnou, Na sádkách 1177, 516 01 Rychnov nad Kněžnou

Na vědomí (po nabytí právní moci):

Obec Žďár nad Orlicí, č. p. 133, 517 23 Žďár nad Orlicí

Celní úřad pro Královéhradecký kraj-územní pracoviště Náchod, Českých bratří 488, 547 01 Náchod

Příloha

Rozhodnutí č. j. MUKO-2124/2021-mp

Opravné rozhodnutí č. j. MUKO-3653/2021-mp

UID: muksvp21v001bj

Počet listů: 1

Počet příloh: 2

Počet listů/svazků příloh: 4

MĚSTSKÝ ÚŘAD KOSTELEC NAD ORLICÍ

stavební úřad – životní prostředí

Vaše č.j.:

Naše č.j.: MUKO-3653/2021-mp

Spisová značka: 5833/2020

Vyřizuje

Kontakt:

Sp. znak, sk. režim: 221.1.5.-A/5

Datum: 29.01.2021

DLE ROZDĚLOVNÍKU

ROZHODNUTÍ - opravné

Městský úřad Kostelec nad Orlicí, stavební úřad - životní prostředí, jako orgán státní správy lesů věcně příslušný podle § 47 odst. 1 písm. a) a § 48 odst. 1 písm. d) zákona č. 289/1995 Sb., o lesích a o změně a doplnění některých zákonů, ve znění pozdějších předpisů (dále jen „lesní zákon“), a jako místně příslušný úřad podle § 11 zákona č. 500/2004 Sb., správní řád, ve znění pozdějších předpisů (dále jen „správní řád“), vydal dne 26.01.2021 pod č.j. MUKO-2124/2021-mp *rozhodnutí o dočasném odnětí pozemků určených k plnění funkcí lesa.*

Správní orgán byl dne 28.01.2021 hospodářem (Lesy České republiky s.p.; ██████████) upozomen na chybné uvedení porostních skupin ve výroku výše uvedeného rozhodnutí (způsobně změnou LHP). Z důvodu zřejmé nesprávnosti ve výše uvedeném rozhodnutí rozhodl podle § 70 správního řádu, že se část výroku č. I výše uvedeného rozhodnutí

o p r a v u j e

tak, že část výroku č. I

*„Na výše uvedených pozemcích se nachází porostní skupiny **102A1, 103C1b, 103B1, 102A2, 103B2, 103B6, mladší 80 let, ve kterých je možné provést těžbu po nabytí právní moci tohoto rozhodnutí (identifikace porostních skupin dle LHP Rychnov pro období 01.01.2011 – 31.12.2020, platného v době podání žádosti).**“*

se nahrazuje textem

*„Na výše uvedených pozemcích se nachází porostní skupiny **103 B11, 102 A13, 102 A1a, 103 C2 ve kterých je možné provést těžbu po nabytí právní moci tohoto rozhodnutí. (identifikace porostních skupin dle LHP Rychnov pro období 01.01.2021 – 31.12.2030).**“*

Účastník řízení dle § 27 odst. 1 správního řádu:

Českomoravský šterk, a.s., IČO 25502247, Mokrá 359, 664 06 MOKRÁ - Horákov

Česká republika

kde právo hospodařit s majetkem státu má

Lesy České republiky, s.p., IČO 42196451, Přemyslova 1106/19, HRADEC KRÁLOVÉ

lesní správa Rychnov nad Kněžnou, Na sádkách 1177, RYCHNOV NAD KNĚŽNOU

Odůvodnění:

Předmětným rozhodnutím ze dne 26.01.2021 pod č.j. MUKO-2124/2021-mp bylo povoleno dočasné odnětí částí pozemků určených k plnění funkcí lesa parc. č. 816 (ostatní plocha), 820/1 (lesní pozemek), 820/2 (lesní pozemek), 820/3 (lesní pozemek), 823/1 (lesní pozemek), 830 (ostatní plocha) a 831 (lesní pozemek) v kat. území Žďár nad Orlicí o celkové výměře 0,9988 ha v období 01.02.2021 – 31.12.2035.

Správní orgán byl dne 28.01.2021 hospodářem (Lesy České republiky s.p.; ██████████) upozomen na chybné uvedení porostních skupin ve výroku výše uvedeného rozhodnutí (způsobně změnou LHP).

Správní orgán proto z moci úřední tuto chybu ve výrokové části č. I výše uvedeného rozhodnutí tímto rozhodnutím opravuje.

Vzhledem k výše uvedenému zjištění, kdy se jedná o chybu v psaní rozhodnutí, nezbylo, než rozhodnout tak, jak je uvedeno ve výroku tohoto rozhodnutí.

Poučení o odvolání:

Proti tomuto rozhodnutí může účastník řízení podat podle ust. § 81 až 86 správního řádu odvolání, ve kterém uvede, v jakém rozsahu se rozhodnutí napadá a dále namítaný rozpor s právními předpisy nebo nesprávnost rozhodnutí nebo řízení, jež mu předcházelo, ve lhůtě do 15 dnů ode dne jeho oznámení ke Krajskému úřadu Královéhradeckého kraje v Hradci Králové, podáním učiněným u Městského úřadu Kostelec nad Orlicí, stavebního úřadu - životního prostředí. Podané odvolání má, v souladu s ust. § 85 odst. 1 správního řádu, odkladný účinek. Odvolání jen proti odůvodnění je nepřipustné.

Odvolání se podává s potřebným počtem stejnopisů tak, aby jeden stejnopis zůstal správnímu orgánu a každý účastník obdržel jeden stejnopis. Nepodá-li účastník potřebný počet stejnopisů, vyhotoví je správní orgán na náklady účastníka.

Právo podat odvolání proti opravnému rozhodnutí má pouze účastník řízení, který jím může být přímo dotčen.

██████████
vedoucí stavebního úřadu – životního prostředí

ROZDĚLOVNÍK:

Žadatel (účastníci řízení podle § 27 odst. 1 písm. a) správního řádu):
Českomoravský štěrk, a.s., IČO 25502247, Mokrá 359, 664 06 MOKRÁ - Horákov

Účastníci řízení dle § 27 odst. 1 a 2 správního řádu:
vlastníci dotčených pozemků
Česká republika
kde právo hospodařit s majetkem státu má
Lesy České republiky, s.p., IČO 42196451, Přemyslova 1106/19, HRADEC KRÁLOVÉ
lesní správa Rychnov nad Kněžnou, Na sádkách 1177, 516 01 Rychnov nad Kněžnou

Vypraveno dne: 29.01.2021

UID: muksvp21v0011z
Počet listů: 1
Počet příloh: 0
Počet listů/svazků příloh: 0/0



OBVODNÍ BÁŇSKÝ ÚŘAD V TRUTNOVĚ

HORSKÁ 5, 541 01 TRUTNOV

Českomoravský štěrk, a.s.
Mokrá č.p. 359
Mokrá
664 04

Váš dopis značky/ze dne
510/Ma-181/07 z 13.8.2007

Naše značka
3267/07/Ko/Lá

Vyřizuje/linka
[REDAKCE]

V Trutnově
28.8.2007

Smlouva o převodu dobývacích prostorů - sdělení

Obvodní báňský úřad v Trutnově vydal dne 5.6.2007 pod čj. 2270/07/Ko/Lá rozhodnutí, kterým vydal podle § 27 odst. 7 zákona č. 44/1988 Sb., o ochraně a využití nerostného bohatství (horní zákon), ve znění pozdějších zákonů organizaci Českomoravské štěrkovny, a.s. předchozí souhlas 6/2007 ke smluvnímu převedení dobývacích prostorů na organizaci Českomoravský štěrk, a.s., se sídlem Mokrá č.p. 359, PSČ 664 04, IČ 255 02 247, která je držitelem oprávnění k hornické činnosti, které jí vydal Obvodní báňský úřad v Brně dne 14.5.2007 pod čj. 03440/2007/01 pod poř. č. 1493. Rozhodnutí, kterým byl předchozí souhlas 6/2007 ke smluvnímu převedení dobývacích prostorů vydán, nabylo právní moci dne 29.6.2007.

Dne 22.8.2007 zaevidoval OBÚ v Trutnově pod čj. 3267/07 Smlouvu o převodu dobývacích prostorů uzavřenou dne 30.7.2007 mezi organizací Českomoravské štěrkovny, a.s., IČ 634 75 511 a organizací Českomoravský štěrk, a.s., IČ 255 02 247. Na základě předložené smlouvy provedl Obvodní báňský úřad v Trutnově změnu v evidenci dobývacích prostorů vedenou ve smyslu ustanovení § 29 odst. 3 horního zákona.

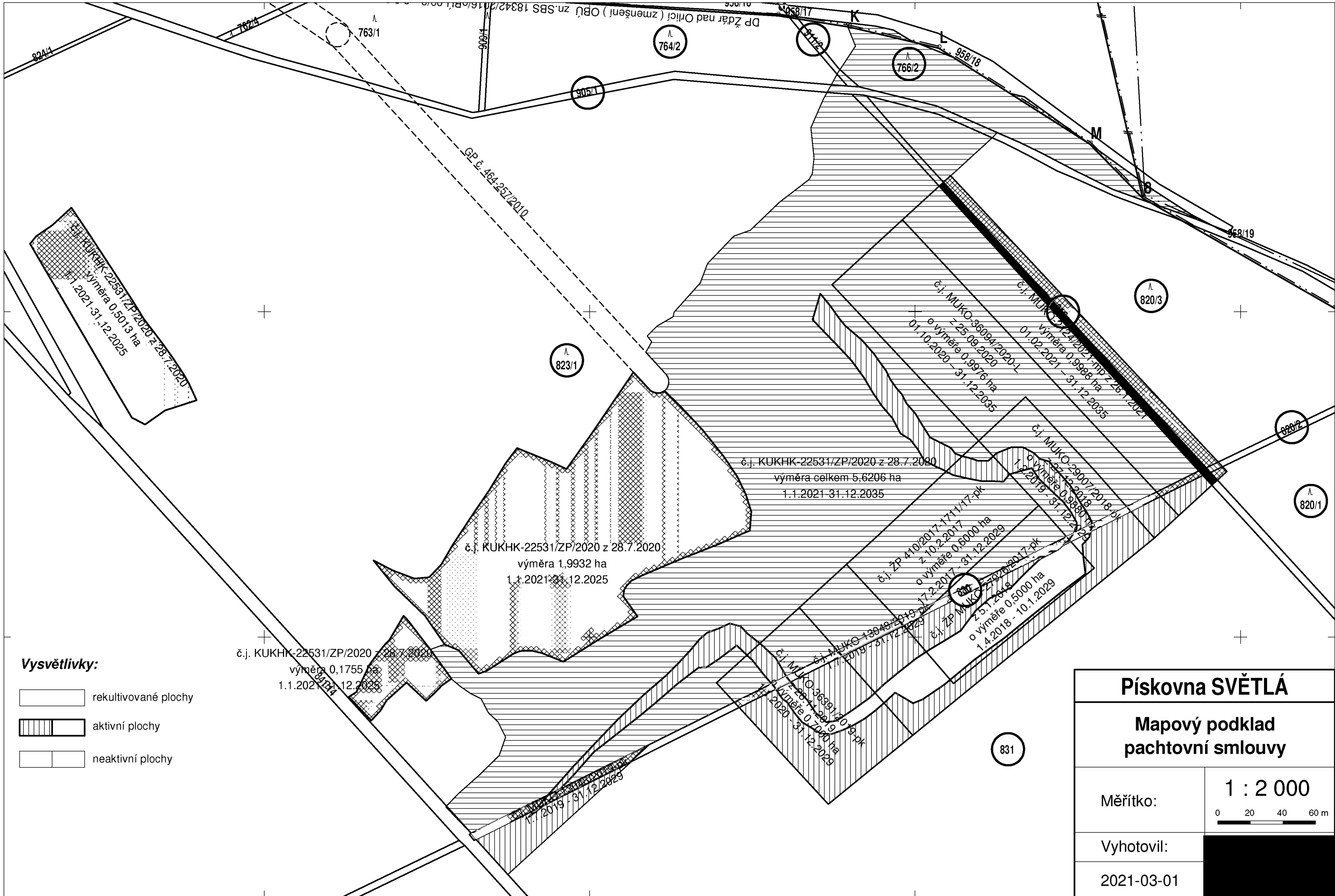
V evidenci Obvodního báňského úřadu v Trutnově je organizace Českomoravský štěrk, a.s. vedena jako držitel dobývacích prostorů:

- Bystřec (díl 7, fólio 0278)
- Javornice (díl 7, fólio 0971)
- Vrbatův Kostelec (díl 7, fólio 0150)
- Žďár nad Orlicí (díl 7, fólio 0897)

[REDAKCE]
/předseda úřadu

Rozdělovník:

- ČBÚ v Praze
- MPO ČR Praha
- Česká geologická služba – Geofond, Praha



č.j. KUKHK-22531/ZP/2020 z 28.7.2020
 o výměře 0,5013 ha
 1.1.2021-31.12.2025

č.j. KUKHK-22531/ZP/2020 z 28.7.2020
 o výměře 0,1755 ha
 1.1.2021-31.12.2025

č.j. KUKHK-22531/ZP/2020 z 28.7.2020
 o výměře 1,9932 ha
 1.1.2021-31.12.2025

č.j. KUKHK-22531/ZP/2020 z 28.7.2020
 o výměře celkem 5,6206 ha
 1.1.2021-31.12.2035

č.j. MUJKO-36094/2020-L z 25.09.2020
 o výměře 0,9976 ha
 01.10.2020-31.12.2035

č.j. MUJKO-2242/2021-TMP z 26.7.2021
 o výměře 0,9988 ha
 01.02.2021-31.12.2035

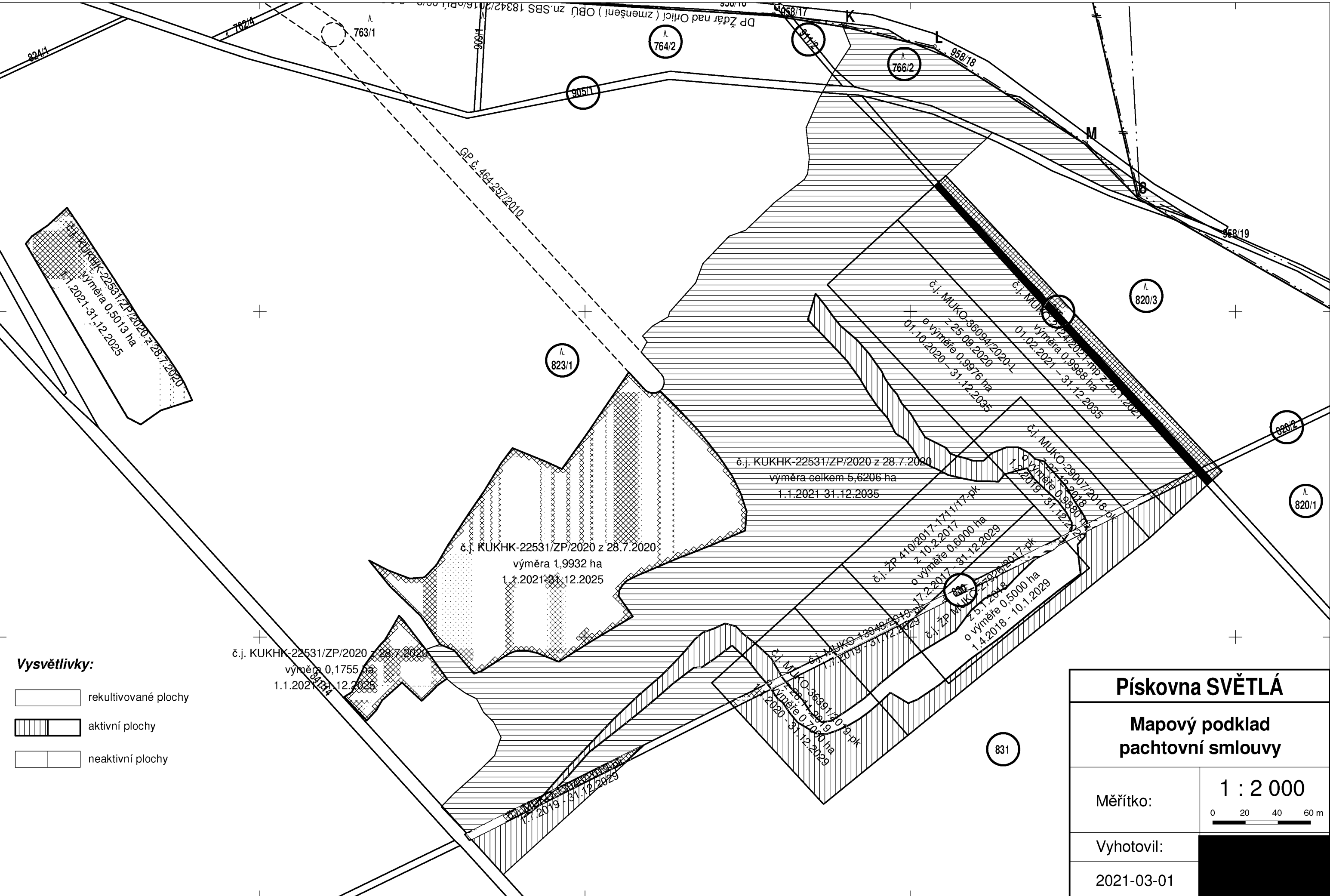
č.j. ŽP 410/2017-1711/17-pk z 10.2.2017
 o výměře 0,6000 ha
 1.1.2017-31.12.2029

č.j. ŽP MUJKO-29007/2018-pk z 5.1.2018
 o výměře 0,5000 ha
 1.4.2018-10.1.2029

č.j. MUJKO-13940/2019-pk z 17.12.2019
 o výměře 0,7000 ha
 1.1.2019-31.12.2029

č.j. MUJKO-36094/2020 z 25.09.2020
 o výměře 0,9976 ha
 01.10.2020-31.12.2035

GP č. 464-25/2010



623600 623400 623200 623000

1054200

1054400

FEDERÁLNÍ MINISTERSTVO DOPRAVY

Odbor technický

Č.j.6569/1978-27

V Praze dne 7.7.1978

R o z h o d n u t í

Federální ministerstvo dopravy v dohodě s Českým báňským úřadem stanoví podle § 21 odst. 2 zákona č. 41/1957 Sb., o využití nerostného bohatství (horní zákon)

d o b ý v a c í p r o s t o r Ž ď á r n a d O r l i c í
pro těžební organizaci Železniční průmyslová stavební výroba
v Uherském Ostrohu, okres Uherské Hradiště (dále jen "ŽPSV").

1. Umístění dobývacího prostoru:

Katastrální území a obec : Žďár nad Orlicí

Okres : Rychnov nad Kněžnou

Kraj : Východočeský

2. Plošný rozsah dobývacího prostoru : 127, 61 82 ha

3. Dobývací prostor je vymezen svislými plochami, procházejícími spojnicemi sedmi vrcholů mnohoúhelníka o souřadnicích (S-JTSK) :

Vrchol	Souřadnice X	Souřadnice Y
1	1 053 355,95	624 129,29
2	1 053 605,15	623 730,91
3	1 053 670,00	623 165,00
4	1 054 300,00	623 020,00
5	1 054 850,00	624 120,00
6	1 053 870,00	624 385,00
7	1 053 582,26	624 378,44

4. V dobývacím prostoru bude těžební organizace ŽPSV těžit ložisko písků a štěrkopísků, jehož zásoby byly ověřeny příslušným geologickým orgánem a surovina vyhodnocena podle ČSN 72 1512 - Přírodní hutné kamenivo těžené v druhé jakostní třídě.

5. Omezení dobývání a zvláštní podmínky těžby:

- a) Těžbou nesmí být narušeno kabelové vedení Okresní správy spojů v Rychnově nad Kněžnou a Správy dálkových kabelů Praha-Oblastní správy dálkových kabelů v Hradci Králové; přeložka vedení musí být těžební organizací projednána v dostatečném předstihu před těžbou s uvedenými organizacemi.
- b) Před zahájením těžby (skrývky) na zemědělské a lesní půdě musí těžební organizace vyžádat rozhodnutí podle předpisů na ochranu zemědělského půdního fondu a lesního půdního fondu.
- c) Těžbou nesmí být narušeny ani ohroženy zdroje podzemních vod; jejich ochrana bude těžební organizací zajištěna podle projednání s odborem vodního hospodářství ONV v Rychnově nad Kněžnou.

O d ů v o d n ě n í

Návrh na stanovení dobývacího prostoru Žďár nad Orlicí předložila těžební organizace ŽPSV podle zákona č. 41/1957 Sb. a vyhlášky č. 260/1957 Ú.1. a federální ministerstvo dopravy ho projednalo jako nadřízený ústřední orgán podle zákona č. 71/1967 Sb., o správním řízení. Místní šetření se konalo dne 23.ledna 1978 v Borohrádku.

Rozhodnutí podle § 13 horního zákona vydalo federální ministerstvo dopravy dne 12.7.1974 svým č.j. 17 503/74-27.

Souhlas podle § 9 zákona č. 75/1976 Sb., kterým se mění a doplňuje zákon č. 53/1966 Sb., o ochraně zemědělského půdního fondu, vydalo ministerstvo zemědělství a výživy ČSR dne 6.12.1977 pod č.j. 1439/77-323.

Souhlas podle § 6 odst. 2 zákona č. 61/1977 Sb. a § 27 odst. 2 písm. a) zákona č. 96/1977 Sb. vydal Východočeský krajský národní výbor Hradec Králové dne 1.4.1978, pod č.j. ZL 3386/77-Ro 221/4.

Všem oprávněným připomínkám a návrhům účastníků řízení se rozhodnutím vyhovuje. Námětu na rozšíření dobývacího prostoru severozápadním směrem k osadě Světlá nebylo možno vyhovět, protože mimo jiné tomu brání stanovisko ONV v Rychnově nad Kněžnou, vyjádřené při řízení k ochraně ložiska a stvrzené rozhodnutím č.j. Výst.2976/76-Ka ze dne 17.11.1976

Souhlas s vydáním tohoto rozhodnutí udělil Český báňský úřad pod č.j. 3069-465/JI-Ko/1978 ze dne 14.6.1978.

Proti tomuto rozhodnutí lze podat do patnácti dnů ode dne jeho doručení rozklad u federálního ministerstva dopravy v Praze.



R O Z H O D N U T Í

Federální ministerstvo dopravy (FMD) stanoví se souhlasem Českého báňského úřadu a po dohodě s Okresním národním výborem v Rychnově nad Kněžnou jako orgánem územního plánování a stavebním úřadem podle § 27 zákona č. 44/1988 Sb., o ochraně a využití nerostného bohatství (horní zákon) změnu a rozšíření dobývacího prostoru Žďár nad Orlicí, který byl zřízen rozhodnutím FMD čj. 6369/1978-27 ze dne 1. 7. 1978 a je zaznamenán v evidenční knize dobývacích prostorů díl 7 folie 897, takto:

	Dosavadní	Změna	Nové	
I. Název a sídlo organizace:	Železniční průmyslová stavební výroba Uherský Ostroh	názvu organizace	Železniční průmyslová stavební výroba, státní podnik Uherský Ostroh	
II. Název dobývacího prostoru, název a identifikační číslo katastrálního území, název a kód okresu	Dobývací prostor Žďár nad Orlicí Katastrální území a obec Žďár nad Orlicí IČ 795 224 okres Rychnov nad Kněžnou kód 3607		beze změny beze změny beze změny	
IV. Plošný obsah	127,6182 ha	rozšíření o 266,1460 ha	393,7642 ha	
V. Čísla vrcholů hranice DP	1 až 7	ruší se vrchol 4 a stanoví se nové 8 až 14	1 až 3, 5 až 14	
VI. Souřadnice vrcholů DP po změně a rozšíření:				
	Vrchol	X	Y	Souřadnicový systém JTSK
	1	1 053 355.95	624 129.29	
	2	1 053 605.15	623 730.91	
	3	1 053 670.00	623 165.00	
	5	1 054 850.00	624 120.00	
	6	1 053 870.00	624 385.00	
	7	1 053 582.26	624 378.44	
	8	1 054 129.46	623 059.25	
	9	1 054 450.00	622 500.00	
	10	1 054 620.00	622 300.00	
	11	1 054 775.00	622 000.00	
	12	1 055 275.00	621 500.00	
	13	1 056 100.00	623 075.00	
	14	1 055 500.00	623 700.00	

VII. Dobývací prostor je vymezen svislými rovinami, procházejícími spojnicemi vrcholů hranic, uvedenými v části VI.

VIII. I v rozšířeném DP je uloženo ložisko písků a štěrkopísků, které je těženo podle dosavadního rozhodnutí FMD, tedy předmět dobývání se nemění.

IX. Omezení dobývání a zvláštní podmínky těžby:

Podmínky těžby, uvedené v rozhodnutí FMD čj. 6569/1978-27 ze dne 7. 7. 1978 v bodě 5 písm. a), b) a c) zůstávají beze změny a označujeme je jako podmínky IX a, b, c.

Dále stanovíme:

d) Rozsah těžby nesmí být zvyšován nad rozsah, kterým jsou kryty potřeby výroby těžební organizace.

Odůvodnění:

Těžební organizace Železniční průmyslová stavební výroba, kombinátní podnik kombinátu Železniční stavby a montáže, předložil dne 31. 1. 1990 návrh na rozšíření dobývacího prostoru Žďár nad Orlicí (DP). FMD zahájilo v této věci řízení, v jehož průběhu bylo provedeno místní šetření dne 29. 5. 1990. V průběhu řízení bylo podle předložených dokladů a z vyjádření účastníků zjištěno, že

- 1) v navrhovaném rozšíření DP pokračuje již nyní těžené ložisko písků a štěrkopísků a jeho zásoby byly schváleny usnesením KKZ ze dne 24. 8. 1983 pod čj. 698-05/43-83 v množství $(B + C_1)$ 40 584 000 m³. Je proto v celospolečenském zájmu racionálně vytěžit celé ložisko (§ 30 horního zákona)
- 2) ochrana ložiska byla zajištěna rozhodnutím ONV v Rychnově nad Kněžnou č. 43 (čj. VÚP 72/84-Ku) ze dne 22. února 1985
- 3) o vhodnosti ložiska k průmyslovému dobývání rozhodlo FMD podle § 13 odst. 1 zákona č. 41/1957 Sb. pod čj. 17 503/74-27 ze dne 12. července 1974
- 4) souhlas s rozšířením DP podle zákona č. 61/1977 Sb., o lesích, vydal Východočeský KNV dne 13. 6. 1989 čj. ZL 880/89/Ro/221
- 5) souhlas podle zákona č. 138/1973 Sb., o vodách, byl udělen ONV v Rychnově nad Kněžnou čj. ŽP/251/90-235/14 ze dne 30. 5. 1990

- 6) i ostatní dotčené orgány státní správy neměly výhrady
- 7) účastníci řízení s rozšířením DP vyslovili souhlas.

Výhrady vyjádřil MNV Žďár nad Orlicí s ohledem na možnosti vzniku nepříznivých vlivů na životní prostředí při neúměrném zvyšování těžby a Krajské středisko státní památkové péče a ochrany přírody Východočeského kraje (čj. OP/943/87 ze dne 15. 7. 1987) vyjádřilo nesouhlas z důvodu rychlého odlesnění 400 ha lesních pozemků.


Oběma námitkám je v rozhodnutí vyhověno omezením těžby v bodě IX. b, c, a d; dále konstatujeme, že odlesňování se provádí plánovaně podle POPD a v plné shodě s orgány ochrany lesního půdního fondu včetně rekultivačních akcí.

S vydáním tohoto rozhodnutí vyslovil souhlas

ONV Rychnov nad Kněžnou jako orgán územního plánování a stavební úřad dne 25. 6. 1990 čj. VÚP-753/90-Hč a Český báňský úřad dne 18. 7. 1990 čj. 2347/90.

Poučení:

Proti tomuto rozhodnutí lze podat rozklad federálnímu ministerstvu dopravy v Praze, a to do patnácti dnů ode dne jeho doručení.





OBVODNÍ BÁŇSKÝ ÚŘAD

pro území krajů Královéhradeckého a Pardubického, Wonkova 1142/1, 500 02 Hradec Králové



Toto rozhodnutí nabylo
právní moci dne... 8. 9. 2016

je vykonatelné dne.....

Obvodní báňský úřad pro území krajů

Královéhradeckého a Pardubického

dne... 26. 9. 2016

Českomoravský štěrk, a.s.

Mokrá 359

Mokrá – Horákov

664 04

Váš dopis značky/ze dne

Naše značka

Vyřizuje/linka

V Hradci Králové

SBS 18342/2016/OBÚ-09/3

8.8.2016

Rozhodnutí ve věci stanovení změny (zmenšení) dobývacího prostoru Žďár nad Orlicí

(VEŘEJNÁ VYHLÁŠKA)

Obvodní báňský úřad pro území krajů Královéhradeckého a Pardubického jako správní orgán věcně a místně příslušný podle ustanovení § 38, § 39 a § 41 odst. 2 písm. a) zákona č. 61/1988 Sb., o hornické činnosti, výbušninách a o státní báňské správě, ve znění pozdějších zákonů, vydává podle ustanovení § 67 zákona č. 500/2004 Sb., správní řád, ve znění pozdějších zákonů

r o z h o d n u t í,

kterým k návrhu organizace Českomoravský štěrk, a.s., se sídlem: Mokrá 359, 664 04 Mokrá-Horákov, IČ: 255 02 247 a na základě výsledku ústního jednání, které se konalo dne 20.7.2016 v obci Žďár nad Orlicí,

s t a n o v í

podle ustanovení § 27 odst. 1 zákona č. 44/1988 Sb., o ochraně a využití nerostného bohatství (horní zákon), ve znění pozdějších zákonů

změnu (zmenšení) dobývacího prostoru Žďár nad Orlicí.

Změněný dobývací prostor Žďár nad Orlicí je stanoven organizaci Českomoravský štěrk, a.s. se sídlem: Mokrá 359, 664 04 Mokrá-Horákov, IČ: 255 02 247.

Hranice dobývacího prostoru tvoří nepravidelný 22 - úhelník s přímými stranami, s vrcholy určenými souřadnicemi v platném souřadnicovém systému JTSK:

Označení vrcholu	souřadnice Y	souřadnice X
6	624 385,00	1 053 870,00
A	624 299,00	1 053 853,00
B	624 139,00	1 053 865,00
C	623 931,00	1 053 893,00
D	623 824,00	1 053 907,00
E	623 739,00	1 053 954,00
F	623 721,00	1 053 961,00
G	623 604,00	1 053 994,00
H	623 562,00	1 054 001,00
I	623 459,00	1 054 006,00
J	623 284,00	1 054 017,00

K	623 240,00	1 054 024,00
L	623 185,00	1 054 037,00
M	623 092,00	1 054 096,00
8	623 059,25	1 054 129,46
9	622 500,00	1 054 450,00
10	622 300,00	1 054 620,00
11	622 000,00	1 054 775,00
12	621 500,00	1 055 275,00
13	623 075,00	1 056 100,00
14	623 700,00	1 055 500,00
5	624 120,00	1 054 850,00

Dobývací prostor pod povrchem je omezen svislými rovinami, které procházejí povrchovými hranicemi.

Dobývací prostor Žďár nad Orlicí se nachází na katastrálním území:

Obec	IČÚTJ	Katastrální území	Plošný obsah
Žďár nad Orlicí	795 224	Žďár nad Orlicí	3,445 851 km ²
Kraj	kód	Celkový plošný obsah	
Královéhradecký	CZ 052	3,445 851 km ²	

Dobývací prostor Žďár nad Orlicí je stanoven pro dobývání výhradního ložiska šterkopísku Světlá nad Orlicí evid. č. 3005800.

V souladu s ustanovením § 3 vyhlášky č. 172/1992 Sb., ve znění pozdějších vyhlášek, stanovuje Obvodní báňský úřad pro území krajů Královéhradeckého a Pardubického následující omezení a zvláštní technické podmínky dobývání v dobývacím prostoru Žďár nad Orlicí:

- Hranice dobývacího prostoru budou vyznačeny na povrchu pomezními značkami a tyto udržovány po celou dobu provádění hornické činnosti.
- Organizace musí před zařazením příslušných prací do plánu otvírky, přípravy a dobývání splnit povinnost, která jí vyplývá z horního zákona. Při požádání o povolení otvírky, přípravy a dobývání výhradního ložiska v dobývacím prostoru je povinna doložit obvodnímu báňskému úřadu, že střety zájmů byly vyřešeny.

Dobývací prostor Žďár nad Orlicí je zaevidován v knize dobývacích prostorů pod č. 7/0897.

Odůvodnění:

Dne 3.6.2016 byl Obvodnímu báňskému úřadu pro území krajů Královéhradeckého a Pardubického se sídlem v Hradci Králové doručen návrh organizace Českomoravský šterk, a.s., se sídlem: Mokrá 359, 664 04 Mokrá-Horákov, IČ: 25502247 na změnu (zmenšení) dobývacího prostoru Žďár nad Orlicí (7 0897). Změnou dobývacího prostoru budou dotčeny v katastrálním území Žďár nad Orlicí následující pozemky:

- st. p. č. 254/2, 254/3 a 256
- p. p. č. 741/12, 741/10, 741/9, 741/22, 741/23, 741/14, 741/5, 742/16, 742/18, 958/1, 742/8, 961, 742/7, 742/6, 742/2, 748/38, 742/3, 742/17, 906/4, 740/9, 740/8, 740/10, 740/11, 740/12, 740/13, 740/14, 740/15, 740/16, 740/17, 740/18, 740/19, 740/20, 740/21, 740/22, 740/23, 740/24, 740/25, 740/36, 740/26, 740/27, 740/28, 740/29, 740/30, 740/31, 958/3, 958/4, 904/2, 958/5, 958/6, 958/7, 958/8, 959/9, 958/10, 738/27, 738/28, 738/29, 738/30, 738/31, 738/32, 738/33, 738/34, 738/35, 738/36, 738/37, 738/38, 738/39, 738/40, 738/41, 738/42, 738/64, 738/43, 738/44, 738/4, 738/1, 737/3, 924/25, 738/3, 738/25, 738/26, 738/24, 738/23, 738/22, 738/21, 738/45, 738/20, 738/19, 738/18, 738/17, 738/16, 738/15, 738/14, 738/13, 738/12, 738/11, 738/10, 737/12, 907/1, 745/1, 744/20, 910/11, 766/1, 958/11, 958/12, 958/13, 958/14, 762/3, 763/2, 958/15, 909/2, 958/16, 764/1, 911/1, 958/17 a 958/18.

Správní řízení ve věci bylo zahájeno uplynutím lhůty 15-ti dnů ode dne vyvěšení oznámení (veřejné vyhlášky) č.j. SBS 18342/2016/OBÚ-09/1 na úřední desce Obvodního báňského úřadu pro území krajů Královéhradeckého a Pardubického, tj. dnem 1.7.2016 ve smyslu § 144 odst. 2 zákona č. 500/2004 Sb., ve znění pozdějších zákonů. Oznámení Obvodního báňského úřadu pro území krajů Královéhradeckého a Pardubického č.j. SBS 18342/2016/OBÚ-09/1 ze dne 16.6.2016 (veřejná vyhláška) o zahájení správního řízení o žádosti podle ustanovení § 28 odst. 5 zákona č. 44/1988 Sb., ve znění pozdějších zákonů a o stanovení termínu ústního jednání k žádosti bylo vyvěšeno také na úřední desce obce - Obecního úřadu Žďár nad Orlicí.

Ústní jednání k výše uvedenému návrhu bylo nařízeno podle ustanovení § 28 odst. 3 zákona č. 44/1988 Sb., ve znění pozdějších zákonů, na den 20.7.2016 se zahájením v 8:00 hod. v jídelně lomu (pískovny) Žďár nad Orlicí organizace Českomoravský šterk, a.s.

Do podkladů rozhodnutí bylo možné nahlédnout přede dnem ústního jednání na Obvodním báňském úřadu pro území krajů Královéhradeckého a Pardubického, Wonkova 1142, 500 02 Hradec Králové v úřední dny pondělí a středa od 8:00 do 14:00 hodin nebo po předchozí telefonické domluvě s obvodním báňským inspektorem I. [REDAKCE], nejpozději však při ústním jednání.

Účastníci řízení mohli uplatnit stanoviska nebo námitky k návrhu na změnu (zmenšení) dobývacího prostoru Žďár nad Orlicí nejpozději při ústním jednání jinak k nim nemuselo být přihlédnuto (§ 28 odst. 3 zákona č. 44/1988 Sb., ve znění pozdějších zákonů). Ve stejné lhůtě mohly sdělit svá stanoviska dotčené orgány státní správy.

OBÚ v Hradci Králové jako věcně a místně příslušný orgán státní správy podle ustanovení § 38 odst. 1 a § 41 odst. 2 písm. a) zákona č. 61/1988 Sb., o hornické činnosti, výbušninách a o státní báňské správě, ve znění pozdějších zákonů zahájil řízení podle ustanovení § 144 odst. 2 zákona č. 500/2004 Sb., ve znění pozdějších zákonů a v souladu s ustanoveními § 28 odst. 3 zákona č. 44/1988 Sb. Vzhledem k rozsáhlému území, velkému počtu účastníků řízení a dvěma účastníkům řízení, jejichž pobyt není znám, doručil zdejší úřad oznámení o zahájení řízení a stanovení termínu ústního jednání a místního šetření veřejnou vyhláškou.

Stanovení změny dobývacího prostoru je navrženo pro dobývání výhradního ložiska šterkopísku Světlá nad Orlicí evid. č. 3005800. Rozsah dobývacího prostoru byl zredukován na konečnou plochu 3,445 851 km².

Při ústním jednání, které se konalo dne 20.6.2016 přítomní účastníci řízení a zástupci orgánů státní správy vyslovili souhlas se změnou dobývacího prostoru.

V první podmínce výrokové části rozhodnutí využil Obvodní báňský úřad pro území krajů Královéhradeckého a Pardubického ustanovení § 26 odst. 2 zákona č. 44/1988 Sb., ve znění pozdějších předpisů, které umožňuje správnímu orgánu nařídít vyznačení hranic dobývacího prostoru pomezími značkami na povrchu. Ve druhém bodu výrokové části rozhodnutí správní orgán nařizuje organizaci, že musí před zařazením příslušných prací do plánu otvírky, přípravy a dobývání, splnit povinnost, která jí vyplývá z horního zákona. Při žádosti o povolení hornické činnosti - otvírky, přípravy a dobývání výhradního ložiska v dobývacím prostoru je organizace povinna doložit obvodnímu báňskému úřadu, že střety zájmů byly vyřešeny. Tím je zajištěno, že těžební organizace před zařazením prací do plánu otvírky, přípravy a dobývání vyřeší, v souladu s platnými právními předpisy, všechny střety zájmů a obvodní báňský úřad o jejich vyřešení obdrží příslušné doklady před případným povolením hornické činnosti. Z výše uvedeného je tedy zřejmé, že změnou dobývacího prostoru nemůže organizace, které je dobývací prostor stanoven, zasahovat do práv vlastníků a uživatelů nejen pozemků, ale například i do staveb a zařízení. Aby byla zajištěna ochrana práv vlastníků a uživatelů pozemků v dobývacím prostoru stanovil Obvodní báňský úřad pro území krajů Královéhradeckého a Pardubického ve výrokové části rozhodnutí povinnost, aby před zařazením příslušných prací do plánu otvírky, přípravy a dobývání organizace splnila povinnost, která jí vyplývá z horního zákona a aby při požádání o povolení otvírky, přípravy a dobývání výhradního ložiska v dobývacím prostoru doložila obvodnímu báňskému úřadu, že střety zájmů vyřešila.

Při změně dobývacího prostoru vycházel Obvodní báňský úřad pro území krajů Královéhradeckého a Pardubického z žádosti organizace, předloženého návrhu na stanovení dobývacího prostoru, dokumentace a písemných stanovisek vlastníků pozemků, orgánů a organizací.

Ke stanovení změny dobývacího prostoru vydaly např. souhlasná stanoviska:

- 1) Krajský úřad Královéhradeckého kraje, odbor životního prostředí a zemědělství č.j. KUKHK-23439/ZP/2016 JID 7397/2016/KHK ze dne 13.7.2016,
- 2) Městský úřad Kostelec nad Orlicí stavební úřad – životní prostředí č.j. SÚŽP 2786/2015-16755/15-lc ze dne 27.8.2015,
- 3) Městský úřad v Týništi nad Orlicí, odbor stavební úřad č.j. MÚTý/STAV/2362/2015-2-Dopi-Vyj-ro ze dne 25.8.2015,
- 4) Státní pozemkový úřad č.j. SPU 451969/2015/Ly ze dne 2. 9. 2015,
- 5) Úřad pro zastupování státu ve věcech majetkových, odloučené pracoviště Rychnov nad Kněžnou č.j. UZSVM/HRK/2318/2016-HRKM Rp H/RK/2015/11061 Ji dne 12.5.2016,
- 6) Obec Žďár nad Orlicí bez č.j. dne 3.9.2015.

Po ukončení ústního jednání dne 20.7.2016, po sepsání protokolu a po podepsání protokolu se dostavil do jídelny lomu (pískovny) Žďár nad Orlicí organizace Českomoravský štěrk, a.s. pan [REDAKCE] Návrh na změnu dobývacího prostoru obsahuje nesouhlasné stanovisko pana [REDAKCE] (účastníka řízení) a nesouhlas se změnou dobývacího prostoru vyjádřil opakovaně i dne 20.7.2016. Uvedl, že v minulosti bez jeho souhlasu byla p.p.č. 740/8 v k.ú. Žďár nad Orlicí rozdělena na další pozemkové parcely p.p.č. 740/9 a 740/75. Podle názoru vlastníka pozemků pana [REDAKCE] byla špatně provedena rekultivace na těchto parcelách a má zájem, aby uvedené parcely byly využity ke stavebním účelům. Účastník řízení byl poučen, že změnou dobývacího prostoru organizace Českomoravský štěrk, a.s. již nebude mít oprávnění k dobývání výhradního ložiska na dotčených pozemcích a uvedené pozemkové parcely již nebudou dotčeny rozhodnutím o využití území na povrchu pro dobývání. Dále dálkovým přístupem do katastru nemovitostí bylo zjištěno, že výše uvedené pozemkové parcely jsou vedeny ve způsobu ochrany nemovitosti jako zemědělský půdní fond. Dne 16.12.2009 byl zastupitelstvem obce Žďár nad Orlicí vydán územní plán Žďár nad Orlicí, formou opatření obecné povahy čj. 185/2009 s nabytím účinnosti dne 4.1.2010. V textové části územního plánu – kapitola č. 9 (Rozhodnutí o námítkách a jejich odůvodnění) pan [REDAKCE] uplatnil v dopise ze dne 7.12.2009 „Námítka k návrhu územního plánu Žďár n. Orl.“ Námítka směřovala: „Proti vyřazení pozemků parc. č. 740/49 a 740/75 ze zastavitelných ploch obce. Namítající uvedl, že: „Pozemky se nacházejí na okraji již zastavěného území, na pozemcích je veden obecní vodovod a další inženýrské sítě jsou v dosahu, k pozemkům je přímý přístup z veřejné komunikace. Pozemky byly v minulosti státem znehodnoceny těžbou písku a nebyly uvedeny do původního stavu, tj. orná půda, a tudíž nelze tyto pozemky jinak účelně využít než ke stavebním účelům. Namítající uvedl, že zahrnutí pozemků do zastavitelného území by bylo určitou kompenzací státu za jejich znehodnocení“. Tato námítka však byla zastupitelstvem zamítnuta na základě odůvodnění: „Pozemky ve vlastnictví namítajícího parc.č. 740/49 a 740/75 nenavazují bezprostředně na zastavěné území, mezi zastavěným územím a zmíněnými pozemky leží ještě pozemek parc.č. 740/7. Nicméně všechny tyto pozemky byly v návrhu územního plánu v rámci etapy jednání s dotčenými orgány zahrnuty do zastavitelného území jako lokalita Z17 pro bydlení SV – smíšené obytné – venkovské.“



Krajský úřad Královéhradeckého kraje, odbor životního prostředí a zemědělství ovšem ve svém stanovisku čj. 10132/ZP/2009 ze dne 10.6.2009 vyjádřil s touto lokalitou nesouhlas. Při jednání dne 17.7.2009 na Krajském úřadě Královéhradeckého kraje, odboru životního prostředí a zemědělství bylo toto stanovisko opětovně potvrzeno. Důvodem byl velký rozsah požadovaných záborů ZPF v místní části Světlá. Nutno uvést, že vlastnictví k pozemku nezakládá tomu, kdo má vlastnická práva k pozemku, právo na zahrnutí pozemku do zastavitelných ploch. Nezahrnutím pozemku do zastavitelné plochy tak není příslušný vlastník na svých právech krácen. Jak již bylo uvedeno výše, v případě, že dotčený orgán ochrany ZPF s některými zastavitelnými plochami vyjádří nesouhlas, nelze tyto plochy do územního plánu zahrnout. Z tohoto důvodu musely být pozemky p.p.č. 740/49 a 740/75 z územního plánu vypuštěny.“

Obvodní báňský úřad pro území krajů Královéhradeckého a Pardubického se ztotožnil s argumentací a důkazními prostředky uvedenými v opatření obecné povahy zastupitelstva obce Žďár nad Orlicí čj. 185/2009 vůči požadavkům pana [REDAKCE] Dále v návrhu na změnu dobývacího prostoru jsou založena nesouhlasná stanoviska se změnou dobývacího prostoru ze


strany zástupců organizace FINE DREAM, s.r.o., se sídlem: Přístavní 321/14, Holešovice, 170 00 Praha 7, která je vlastníkem pozemků v ploše o kterou bude změněn - zmenšen dobývací prostor (p.p.č. 742/6, 742/17, 740/9,740/12, 740/13, 740/15, 740/17, 740/25, 740/28, 738/27, 738/37, 738/41, 738/42, 738/26,738/20 a 738/16 v k.ú. Žďár nad Orlicí). V jednom z těchto stanovisek ze dne 28.8.2015 se uvádí: „Dobrý den, nemám důvod souhlasit, stejně jako nemám důvod nesouhlasit, hodil jsem si mincí a rozhodl se nesouhlasit.“ Změnou dobývacího prostoru na pozemcích organizace FINE DREAM, s.r.o. vně hranice změněného (zmenšeného) dobývacího prostoru zanikne organizaci Českomoravský šterk a.s. oprávnění k dobývání výhradního ložiska a uvedené pozemkové parcely již nebudou dotčeny rozhodnutím o využití území pro dobývání na povrchu, (§ 26 odst. 6 zákona č. 44/1988 Sb., ve znění pozdějších zákonů). Vzhledem k tomu, že ani další stanoviska předložená v žádosti a při ústním jednání uplatněná v průběhu správního řízení, nejsou takového charakteru, který by bránil stanovit změnu (zmenšení) dobývacího prostoru Žďár nad Orlicí, rozhodl Obvodní báňský úřad pro území krajů Královéhradeckého a Pardubického tak, jak je výše uvedeno.

Poučení o opravném prostředku:

Proti tomuto rozhodnutí je možné podat odvolání ve lhůtě 15 dnů ode dne jeho oznámení k Českému báňskému úřadu v Praze prostřednictvím Obvodního báňského úřadu pro území krajů královéhradeckého a Pardubického, Wonkova 1142, 500 02 Hradec Králové (§ 81 odst. 1 zákona č. 500/2004 Sb., správní řád). Podané odvolání musí splňovat náležitosti ustanovení § 82 správního řádu.



předseda úřadu

Vyvěšeno dne: 

Sejmuto dne:


☎ 499 815 700

☎ 499 817 857

E-mail: podatelna.hkralove@cbusbs.cz

Rozdělovník:

A) Účastníci řízení:



B) Dotčené orgány státní správy:

- Ministerstvo životního prostředí, Vršovická 65, 100 10 Praha 10
- Ministerstvo životního prostředí ČR, OVSS VI, Resslova 1229/2a, Hradec Králové
- Krajský úřad Královéhradeckého kraje, odbor ŽP a Z, Pivovarské nám. 1245, 500 03 Hradec Králové
- Krajská hygienická stanice, ÚP Rychnov nad Kněžnou, Jiráskova 130, 516 01 Rychnov nad Kněžnou
- Městský úřad Kostelec nad Orlicí, stavební úřad - ŽP, Palackého náměstí 38, 517 41 Kostelec nad Orlicí
- Městský úřad v Týništi nad Orlicí, odbor – stavební úřad, Mírové nám. 90, 517 21 Týniště nad Orlicí
- Obecní úřad Žďár nad Orlicí, 517 23 Žďár nad Orlicí 133

Zákres hranice dobývacího prostoru Žďár nad Orlicí





OBVODNÍ BÁŇSKÝ ÚŘAD

pro území krajů Královéhradeckého a Pardubického, Wonkova 1142/1, 500 02 Hradec Králové



Toto rozhodnutí nabylo
právní moci dne.....8.7.2014.....
je vykonatelné dne.....
Obvodní báňský úřad pro území krajů
Královéhradeckého a Pardubického
dne.....6.8.2014.....



Českomoravský štěrk, a.s.
Mokrá 359
664 04 Mokrá-Horákov

Váš dopis značky/ze dne
0

Naše značka
SBS 08898/2014/OBÚ-09/4

Vyřizuje/linka

V Hradci Králové
20.6.2014

Rozhodnutí o povolení hornické činnosti - otvírky, přípravy a dobývání - v dobývacím prostoru Žďár nad Orlicí, v jejímž rámci se schvaluje návrh na vytváření finančních rezerv pro vypořádání důlních škod a na sanaci a rekultivaci pozemků dotčených vlivem dobývání v dobývacím prostoru Žďár nad Orlicí

Na základě žádosti, kterou podal účastník řízení (kterým je podle ustanovení § 27 odst. 1 zákona č. 500/2004 Sb., správní řád, ve znění pozdějších zákonů organizace: Českomoravský štěrk, a.s., se sídlem: Mokrá 359, 664 04 Mokrá-Horákov, Identifikační číslo: 25502247) a která byla zaevidována Obvodním báňským úřadem pro území krajů Královéhradeckého a Pardubického pod č. j.: SBS 08898/2014 dne 21. 3. 2014 (kterou žadatel doplnil dne 20. 5. 2014), vydává Obvodní báňský úřad pro území krajů Královéhradeckého a Pardubického toto

ROZHODNUTÍ:

A. Obvodní báňský úřad pro území krajů Královéhradeckého a Pardubického jako věcně a místně příslušný správní orgán podle ustanovení § 38, § 39 a § 41 zákona č. 61/1988 Sb., o hornické činnosti, výbušninách a o státní báňské správě, ve znění pozdějších zákonů

p o v o l u j e

podle ustanovení § 41 odst. 2, písm. b) a § 10 odst. 1 zákona č. 61/1988 Sb., o hornické činnosti, výbušninách a o státní báňské správě, ve znění pozdějších zákonů a vyhlášky ČBÚ č. 104/1988 Sb., o hospodárném využívání výhradních ložisek, o povolování a ohlašování hornické činnosti a činnosti prováděné hornickým způsobem, ve znění pozdějších předpisů organizaci Českomoravský štěrk, a.s., se sídlem: Mokrá 359, 664 04 Mokrá-Horákov, Identifikační číslo: 25502247

provádět hornickou činnost, která spočívá v otvírce, přípravě a dobývání výhradního ložiska v dobývacím prostoru Žďár nad Orlicí.

B. Obvodní báňský úřad pro území krajů Královéhradeckého a Pardubického podle ustanovení § 41 odst. 2, písm. c) zákona č. 61/1988 Sb., o hornické činnosti, výbušninách a o státní báňské správě, ve znění pozdějších zákonů a podle ustanovení § 37a zákona č. 44/1988 Sb., o ochraně a využití nerostného bohatství (horní zákon), ve znění pozdějších zákonů

schvaluje

organizaci Českomoravský šterk, a.s., se sídlem: Mokrá 359, 664 04 Mokrá-Horákov,
Identifikační číslo: 25502247

návrh na vytváření finančních rezerv pro vypořádání důlních škod a na sanaci a rekultivaci pozemků dotčených vlivem dobývání v dobývacím prostoru Žďár nad Orlicí.

Hornická činnost se povoluje v rozsahu předložené dokumentace „Plán otvírky, přípravy a dobývání ložiska – 02/2014“ v jejímž rámci má být schválen návrh na vytváření finančních rezerv pro vypořádání důlních škod a na sanaci a rekultivaci pozemků dotčených vlivem dobývání v dobývacím prostoru Žďár nad Orlicí.

Žádost, včetně dokumentace „Plán otvírky, přípravy a dobývání ložiska – 02/2014“, byla na Obvodním báňském úřadu pro území krajů Královéhradeckého a Pardubického zaevidována pod č. j.: SBS 08898/2014 (doplněna pod č. j.: SBS 15470/2014).

Návrh na vytváření finančních rezerv pro vypořádání důlních škod a na sanaci a rekultivaci pozemků dotčených vlivem dobývání v dobývacím prostoru Žďár nad Orlicí se schvaluje v rozsahu kapitoly 1.6.7 „Návrh na vytvoření potřebných finančních rezerv a na časový průběh jejich tvorby“ předložené dokumentace označené jako – „Plán otvírky, přípravy a dobývání ložiska – 02/2014“.

Při provádění hornické činnosti, při vytváření finančních rezerv pro vypořádání důlních škod a na sanaci a rekultivaci pozemků dotčených vlivem dobývání v dobývacím prostoru Žďár nad Orlicí budou dodrženy následující podmínky:

1. Při provádění hornické činnosti a při vytváření finančních rezerv pro vypořádání důlních škod a na sanaci a rekultivaci pozemků dotčených vlivem dobývání v dobývacím prostoru Žďár nad Orlicí bude dodržena předložená dokumentace „Plán otvírky, přípravy a dobývání ložiska – 02/2014“.
2. Celková vytvořená částka zákonné finanční rezervy na sanaci a rekultivaci pozemků dotčených vlivem dobývání a pro vypořádání důlních škod (celkové peněžní prostředky, které jsou uloženy na vázaném účtu nebo s kterými je naloženo dle ustanovení § 37a odst. 5 zákona č. 44/1988 Sb., ve znění pozdějších zákonů) bude každoročně nejpozději do 30. 6. následujícího roku upravena o roční míru inflace vyjádřené přírůstkem průměrného indexu spotřebitelských cen vykazovaným Českým statistickým úřadem k danému kalendářnímu roku.
3. V každém kalendářním roce musí být provedena uzávěrka vytvořených zákonných finančních rezerv na sanaci a rekultivaci pozemků dotčených vlivem dobývání a pro vypořádání důlních škod. Výsledky této uzávěrky vytvořených rezerv předloží organizace příslušnému správnímu orgánu, který je věcně a místně příslušným schvalovat návrh na vytváření zákonných finančních rezerv na sanaci a rekultivaci pozemků dotčených vlivem dobývání a pro vypořádání důlních škod nejpozději do konce 1. čtvrtletí následujícího roku.

4. Nejméně jednou za pět let musí být zkontrolováno, zda výše tvorby finančních rezerv k zajištění vypořádání důlních škod a na sanaci a rekultivace pozemků dotčených vlivem dobývání odpovídá skutečným potřebám. V případě, že bude zjištěn nesoulad mezi výší vytvořených finančních rezerv se skutečnými potřebami, musí být předložena žádost o schválení změny na vytváření finančních rezerv pro vypořádání důlních škod a na sanaci a rekultivaci pozemků dotčených vlivem dobývání v dobývacím prostoru Žďár nad Orlicí.
5. Těžební organizace každoročně aktualizuje tabulku, ve které budou uvedeny již předané pozemky, které byly dopěstovány do zajištěné kultury a nejdéle do konce ledna každého příštího roku ji předá státnímu podniku Lesy České republiky, s.p., Lesní správě Rychnov nad Kněžnou.
6. Těžební organizace každoročně svolá místní šetření o stavu sanací a rekultivací na písníku, na které přizve zástupce ORP a zástupce státního podniku Lesy České republiky, s.p., Lesní správy Rychnov nad Kněžnou.
7. Těžební organizace bude zajišťovat, v souladu s obecně platnými právními předpisy povinnosti, které jí vyplývají ze zajištění realizace archeologického výzkumu. O zahájení skryvkových prací musí těžební organizace včas informovat (nejpozději v termínech stanovených Lesy České republiky, s.p. a příslušným archeologickým pracovištěm s licencií), archeologické pracoviště, které bude provádět záchranný archeologický výzkum.
8. Jako příjezdová komunikace bude sloužit místní komunikace, která je v majetku České republiky (s právem hospodařit s majetkem státu - Lesy České republiky, s.p.) s vyústěním na silnici I/36 (Čestice – Borohrádek). V případě přímého napojení pískovny na silnici II., III. tř. bude vše oznámeno příspěvkové organizaci Správa silnic Královéhradeckého kraje p. o. a budou stanoveny konkrétní podmínky pro provedení.
9. Při provádění otvírky, přípravy a dobývání nesmí výška řezu přesahovat výškový dosah dobývacího stroje nebo nesmí být vyšší, než je stanovena v rozhodnutí o udělení výjimky.
10. Platnost tohoto rozhodnutí končí dotěžením zásob výhradního ložiska v prostoru určeném k otvírce, přípravě a dobývání, který je zakreslen v mapové dokumentaci („*Přehledná mapa dobývacího prostoru*“ v prostorech označených: a) *plocha dotěžení zásob na ploše povolené hornické činnosti* b) *plocha rozšíření těžby*) v předložené dokumentaci „Plán otvírky, přípravy a dobývání ložiska – 02/2014“.

Toto rozhodnutí založte do sbírky rozhodnutí státní báňské správy a s jeho obsahem, zejména pak se stanovenými podmínkami seznámte všechny pracovníky, kterých se toto povolení týká.

Odůvodnění:

Dne 21. 3. 2014 zaevidoval Obvodní báňský úřad pro území krajů Královéhradeckého a Pardubického (dále jen OBÚ v Hradci Králové) žádost o povolení hornické činnosti (v rozsahu dokumentace – „Plán otvírky, přípravy a dobývání – 02/2014“) v jejímž rámci má být schválen návrh na vytváření finančních rezerv pro vypořádání důlních škod a na sanaci a rekultivaci pozemků dotčených vlivem dobývání v dobývacím prostoru Žďár nad Orlicí, kterou podala organizace Českomoravský štěrk, a.s., se sídlem: Mokrá 359, 664 04 Mokrá-Horákov, Identifikační číslo: 25502247.

Vzhledem k tomu, že podaná žádost dne 21. 3. 2014 neobsahovala všechny předepsané náležitosti stanovené v ustanovení § 17 odst. 3 zákona č. 61/1988 Sb. vydal OBÚ v Hradci Králové podle ustanovení § 64 odst. 1, písm. a) zákona č. 500/2004 Sb., správního řádu, ve znění pozdějších zákonů usnesení o přerušení řízení. Předložená žádost a dokumentace neposkytovala dostatečný podklad k posouzení navrhované hornické činnosti, doklady o vyřešení všech střetů zájmů apod. Usnesení o přerušení správního řízení bylo vydáno dne 7. 4. 2014 pod č. j.: SBS 08898/2014/OBÚ-09/1.

Žadatel o povolení hornické činnosti byl vyzván, aby nejpozději do 15. 5. 2014 podanou žádost doplnil tak, aby odpovídala zákonu č. 61/1988 Sb., o hornické činnosti, výbušninách a o státní báňské správě, ve znění pozdějších zákonů.

Současně byl žadatel také upozorněn na to, že nebude-li v určené lhůtě podstatná vada podané žádosti odstraněna, správní orgán řízení podle ustanovení § 17 odst. 5 zákona č. 61/1988 Sb., o hornické činnosti, výbušninách a o státní báňské správě, ve znění pozdějších zákonů zastaví.

Vzhledem k nepřesnostem, uvedeným v podané žádosti, byla Obvodnímu báňskému úřadu pro území krajů Královéhradeckého a Pardubického zaslána opravená a doplněná žádost, která byla zaevidována na OBÚ v Hradci Králové dne 20. 5. 2014 pod č. j.: SBS 15470/2014.

OBÚ v Hradci Králové v souladu s ustanovením § 47 odst. 1 zákona č. 500/2004 Sb., správní řád, ve znění pozdějších zákonů oznámil všem známým účastníkům řízení a dotčeným orgánům státní správy, že podle ustanovení § 10 odst. 1 zákona č. 61/1988 Sb., o hornické činnosti, výbušninách a o státní báňské správě, ve znění pozdějších zákonů zahájil řízení ve věci povolení hornické činnosti organizaci Českomoravský štěrk, a.s., se sídlem: Mokrý 359, 664 04 Mokrý-Horákov, Identifikační číslo: 25502247 v dobývacím prostoru Žďár nad Orlicí (v rozsahu předložené dokumentace – „Plán otvírky, přípravy a dobývání – 02/2014“) v jejímž rámci má být schválen návrh na vytváření finančních rezerv pro vypořádání důlních škod a na sanaci a rekultivaci pozemků dotčených vlivem dobývání v dobývacím prostoru Žďár nad Orlicí.

Oznámení bylo vydáno dne 28. 5. 2014 pod č. j.: SBS 08898/2014/OBÚ-09/3.

Ve stejném termínu byla sdělena informace o zahájení správního řízení zveřejněním na úřední desce OBÚ v Hradci Králové a současně byla informace o zahájení správního řízení zveřejněna způsobem umožňujícím dálkový přístup. Ve lhůtě stanovené zákonem neoznámilo zdejšímu úřadu svou účast ve správním řízení žádné občanské sdružení, (§70 odst. 3 zákona č. 114/1992 Sb., ve znění pozdějších zákonů).

OBÚ v Hradci Králové nařídil na den 18. 6. 2014, podle ustanovení § 49 odst. 1 zákona č. 500/2004 Sb. správní řád, ústní jednání spojené s místním šetřením. Současně v oznámení o zahájení správního řízení upozornil dotčené orgány státní správy a účastníky řízení na to, že mohou uplatnit svoje stanoviska nebo námitky k povolení hornické činnosti nejpozději při ústním jednání, popřípadě místním šetřením, jinak se k později podaným stanoviskům nebo námitkám nemusí přihlídnout.

Ústní jednání spojené s místním šetřením se konalo dne 18. 6. 2014 a bylo zahájeno v 10:00 hod. v kanceláři vedoucího pískovny Světlá nad Orlicí u organizace Českomoravský štěrk, a.s.

S podklady pro rozhodnutí se před termínem ústního jednání bylo možné seznámit v Hradci Králové na OBÚ v Hradci Králové, Wonkova 1142 (v pondělí a ve středu od 8:00 hod. do 14:00 hod.) nebo při ústním jednání.

O této možnosti informoval zdejší úřad dotčené orgány státní správy a účastníky řízení v oznámení o zahájení řízení o povolení hornické činnosti dopisem ze dne 28. 5. 2014 (č. j.: SBS 08898/2014/OBÚ-09/3).

Organizace spolu se žadostmi uhradila podle zákona č. 634/2004 Sb., o správních poplatcích, ve znění pozdějších zákonů správní poplatky příložením kolkových známek v hodnotě

Při rozhodování zdejší úřad vycházel zejména z toho, že pro dobývání výhradního ložiska byl stanoven dobývací prostor Žďár nad Orlicí (7/0897). Dobývací prostor stanovilo Federální ministerstvo dopravy dne 1. 10. 1990 pod č. j.: 7084/1990 (změna dobývacího prostoru – rozšíření).

Jedním z nejdůležitějších podkladů pro rozhodnutí byl závěr zjišťovacího řízení k záměru „Pokračování těžby v DP Žďár nad Orlicí, pískovna Světlá“ podle § 7 zákona č. 100/2001 Sb., o posuzování vlivů na životní prostředí a o změně některých souvisejících zákonů (zákon o posuzování vlivů na životní prostředí), ve znění pozdějších předpisů, který vydal Krajský úřad Královéhradeckého kraje, odbor životního prostředí a zemědělství dne 16. 6. 2013 pod č. j.: 10918/ZP/2013 – Po. V závěru zjišťovacího řízení je mimo jiné uvedeno: „ ... *Na základě zjišťovacího řízení provedeného podle zásad uvedených v příloze č. 2 k zákonu dospěl krajský úřad, jako příslušný orgán ve smyslu ust. § 22 zákona, vykonávající státní správu v oblasti posuzování vlivů na životní prostředí, k závěru, že záměr „Pokračování těžby v DP Žďár nad Orlicí, pískovna Světlá“ nebude posuzován podle zákona.*“

V rozhodnutí bylo zohledněno stanovisko, které uplatnil státní podnik Lesy České republiky, s.p., Lesní správa Rychnov nad Kněžnou (číslo jednací – LCR165/00301/2014 ze dne 14. 2. 2014), jak je zřejmé z podmínek č. 5, 6 a 7 výrokové části tohoto rozhodnutí.

Rovněž požadavek, který uplatnilo Muzeum a galerie Orlických hor v Rychnově nad Kněžnou v dopise ze dne 11. 6. 2014, v návaznosti na podmínku citovanou ve stanovisku státního podniku Lesy České republiky, s.p., Lesní správa Rychnov nad Kněžnou, byl akceptován a zapracován do výrokové části tohoto rozhodnutí. Konkrétní termín, do kdy musí těžební organizace informovat o zahájení příslušných prací oprávněnou organizaci s licenci, která bude provádět záchranný archeologický výzkum v dotčené oblasti, zdejší úřad nestanovil, protože v průběhu provádění hornické činnosti v pískovně Světlá nad Orlicí může například dojít ke změně organizace, která bude záchranný archeologický výzkum provádět a ta může mít požadavek týkající se včasného informování odlišný, než požaduje Muzeum a galerie Orlických hor v Rychnově nad Kněžnou.

Stanovenou podmínkou, upravující povinnosti těžební organizace při zajišťování záchranného archeologického výzkumu nejsou dotčeny povinnosti, které jí vyplývají z obecně platných právních předpisů, jako například ze zákona č. 20/1987 Sb., o státní památkové péči, ve znění pozdějších předpisů. Nezabývá jí tedy ani povinnosti, na kterou upozornilo Muzeum a galerie Orlických hor v Rychnově nad Kněžnou a která jí vyplývá z ustanovení § 22 odst. 2 zákona č. 20/1987 Sb., o státní památkové péči, ve znění pozdějších předpisů. Vzhledem k tomu, že se

prostor plánované hornické činnosti nachází v území s archeologickými nálezy, má těžební organizace, podle stanoviska Muzea a galerie Orlických hor v Rychnově nad Kněžnou, za povinnost oznámit svůj záměr AV ČR, případně i oprávněné organizaci (např. muzeu) a umožnit mu provedení záchranného archeologického výzkumu.

Při povolování hornické činnosti vycházel OBÚ v Hradci Králové také ze závazného stanoviska vydaného pro povolení hornické činnosti Městským úřadem Kostelec nad Orlicí, stavební úřad – životní prostředí dne 4. 3. 2014 pod č. j.: SÚŽP 245/2013-3572/14-1c a z rozhodnutí, které vydal stejný úřad dne 4. 3. 2014 pod č. j.: SÚŽP 270/2014-978/14-1c (souhlasné závazné stanovisko k zásahu do významného krajinného prvku lesa a souhlas z hlediska krajinného rázu). Upozornění uvedené v závazném stanovisku pro povolení hornické činnosti, které vydal Městský úřad Kostelec nad Orlicí, stavební úřad – životní prostředí dne 4. 3. 2014 pod č. j.: SÚŽP 245/2013-3572/14-1c z hlediska odpadového hospodářství, je řešeno v platném zákonu o odpadech a tím je pro žadatele o povolení hornické činnosti závazné.

Krajská hygienická stanice Královéhradeckého kraje se sídlem v Hradci Králové vydala souhlasné závazné stanovisko k plánu otvírky, přípravy a dobývání výhradního ložiska štěrkopísku „Pískovna Světlá nad Orlicí“ dne 14. 1. 2014 pod č. j.: S-KHSHK 31037/2013/2/HOK.RK/Li.

Obec Žďár nad Orlicí vyslovila souhlasné stanovisko k plánu otvírky, přípravy a dobývání dne 23. 1. 2014.

Žadatel k žádosti o povolení hornické činnosti předložil sdělení Městského úřadu Kostelec nad Orlicí, Odboru dopravy – obecního živnostenského úřadu ze dne 23. 4. 2014 č. j.: ODOŽÚ 1918/2014-9312/2014-vs, ve kterém je mimo jiné uvedeno, že: „... *Vámi vyznačený pozemek příjezdové asfaltové cesty do areálu pískovny v majetku s.p. Lesy ČR nemá silniční ochranné pásmo ve smyslu ustanovení § 30 zákona o pozemních komunikacích, ...* „.

Požadavek, který uplatnila Správa silnic Královéhradeckého kraje p. o. v dopise ze dne 13. 5. 2014 pod zn. SÚSKHK/3961/14/PO-Ho byl ve výrokové části tohoto rozhodnutí zohledněn v podmínce č. 8.

OBÚ v Hradci Králové nařídil respektovat předloženou dokumentaci („Plán otvírky, přípravy a dobývání ložiska – 02/2014“) v podmínce č. 1 výrokové části tohoto rozhodnutí a to jak při provádění hornické činnosti, tak i při vytváření finančních rezerv pro vypořádání důlních škod a na sanaci a rekultivaci pozemků dotčených vlivem dobývání v dobývacím prostoru Žďár nad Orlicí.

V podmínkách č. 2, 3 a 4 výrokové části tohoto rozhodnutí upravil OBÚ v Hradci Králové tvorbu zákonných finančních rezerv a provádění kontrol zaměřených na správnost výše jejich tvorby. Zdejší úřad upřesnil tvorbu zákonných rezerv tak, aby odpovídala skutečným potřebám a zohledňovala míru inflace v jednotlivých letech. Proto stanovil povinnost průběžného upravování celkových vytvořených částek zákonných finančních rezerv, provádění uzávěrek vytvořených finančních rezerv a stanovil povinnost seznamovat s jejich výsledky příslušný správní orgán, který je věcně a místně příslušným schvalovat návrh na vytváření zákonných finančních rezerv na sanaci a rekultivaci pozemků dotčených vlivem dobývání a pro vypořádání důlních škod. Aby bylo zajištěno, že celková částka vytvořených zákonných finančních rezerv bude dostatečně velká, nařídil zdejší úřad žadateli, aby nejméně jednou za pět let provedl kontrolu výše tvorby finančních rezerv k zajištění vypořádání důlních škod a na sanaci a rekultivaci pozemků dotčených vlivem dobývání a následně stanovil opatření, které musí provést, pokud by vytvořená částka neodpovídala skutečným potřebám, pro které jsou vytvářeny.

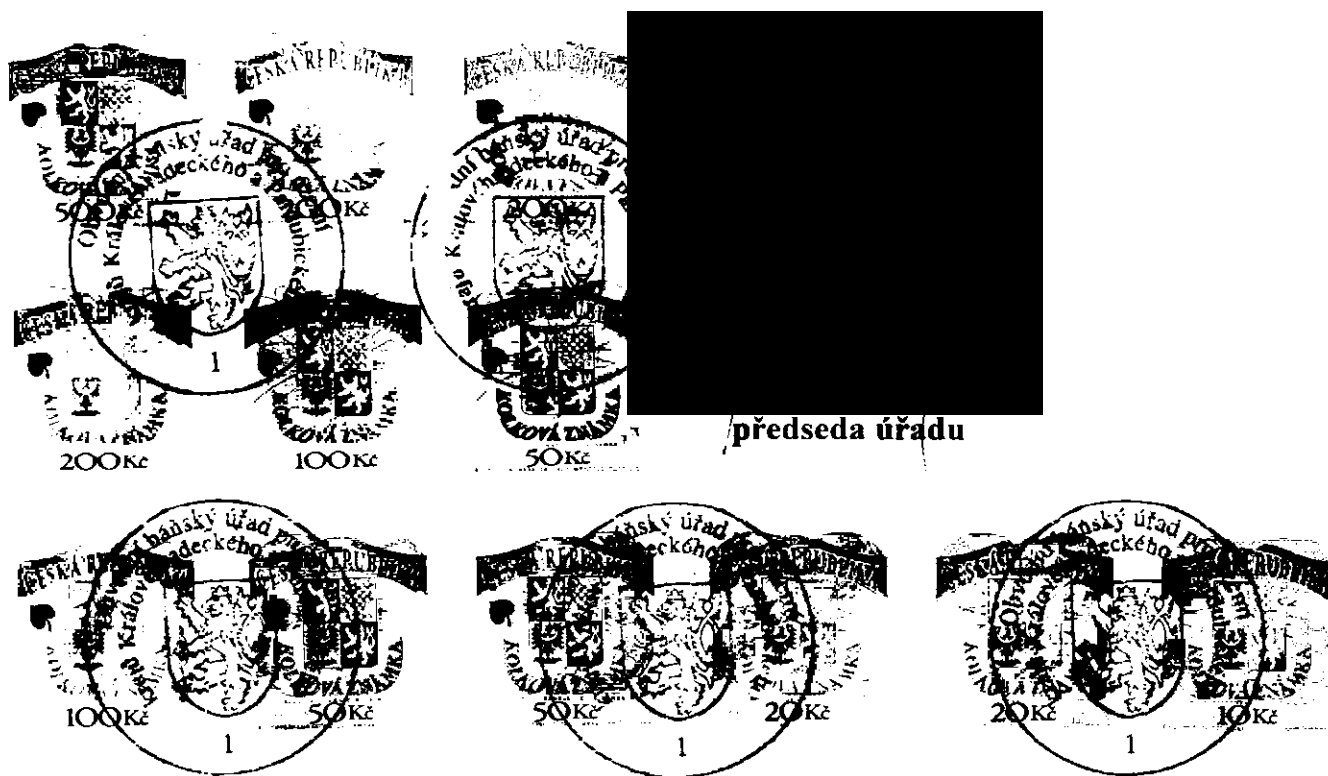
Ostatní stanoviska, která byla uplatněna před zařazením příslušných prací do dokumentace upravující povolovanou činnost, jakož i stanoviska, která byla uplatněna v průběhu správního řízení a která má zdejší úřad k dispozici, nebrání vydat rozhodnutí, ve kterém bude žadateli vyhověno.

OBÚ v Hradci Králové prostudoval a posoudil podklady správního řízení, předloženou písemnou i mapovou dokumentaci, stanoviska, vyjádření a námitky, které účastníci a dotčené orgány v řízení uplatnili a zohlednil je v rozhodnutí. OBÚ v Hradci Králové nezjistil, že byly vzneseny takové námitky či stanoviska, které by bránily vydat ve věci rozhodnutí, a proto rozhodl, jak je výše uvedeno.

Poučení o odvolání:

Proti tomuto rozhodnutí je možné podat odvolání ve lhůtě 15 dnů ode dne jeho oznámení k Českému báňskému úřadu v Praze prostřednictvím Obvodního báňského úřadu pro území krajů Královéhradeckého a Pardubického (§ 81 odst. 1 zákona č. 500/2004 Sb., správní řád). Podané odvolání musí splňovat náležitosti ustanovení § 82 správního řádu.

Odvolání se podává v počtu 7 kusů. Nepodá-li účastník potřebný počet stejnopisů, vyhotoví je na jeho náklady Obvodní báňský úřad pro území krajů Královéhradeckého a Pardubického. Odvolání jen proti odůvodnění rozhodnutí je nepřipustné.



Příloha: dokumentace „Plán otvirky, přípravy a dobývání – 2/2014“ – pare č. 3

Rozdělovník: ./.

Rozdělovník:***A) Účastníci řízení:***

1. Českomoravský štěrk, a.s., se sídlem: Mokrá 359, 664 04 Mokrá-Horákov
2. Obec Žďár nad Orlicí, k rukám paní starostky, Žďár nad Orlicí č.p. 133, PSČ 517 23
3. Lesy České republiky, s.p., Hradec Králové, Přemyslova 1106, PSČ 501 68
4. Lesy České republiky, s.p., Lesní správa Rychnov nad Kněžnou, Na sádkách 1177, 516 01 Rychnov nad Kněžnou
5. Správa silnic Královéhradeckého kraje, Kutnohorská 59/23, 500 04 Hradec Králové
6. Muzeum a galerie Orlických hor v Rychnově nad Kněžnou, Rychnov nad Kněžnou, Jiráskova ul. č.p. 2, PSČ 516 01

B) Dotčené orgány státní správy:

1. Městský úřad Kostelec nad Orlicí, stavební úřad – životní prostředí, Palackého náměstí 38, 517 41 Kostelec nad Orlicí
2. Krajská hygienická stanice Královéhradeckého kraje se sídlem v Hradci Králové, Habrmanova 19, 501 01 Hradec Králové
3. Krajská hygienická stanice Královéhradeckého kraje se sídlem v Hradci Králové, územní pracoviště Rychnov nad Kněžnou, Jiráskova 1320
4. Městský úřad Kostelec nad Orlicí, Odbor dopravy – obecní živnostenský úřad, Palackého náměstí 38, 517 41 Kostelec nad Orlicí
5. Obecní úřad Žďár nad Orlicí, k rukám paní starostky, Žďár nad Orlicí č.p. 133, PSČ 517 23
6. Krajský úřad Královéhradeckého kraje, odbor životního prostředí a zemědělství, Pivovarské náměstí 1245, PSČ 500 03 Hradec Králové
7. Ministerstvo životního prostředí České republiky, Resslova 1229/2a, PSČ 500 02 Hradec Králové



Toto rozhodnutí nabylo
právní moci dne... 2.6.2013
Je vykonatelné dne... 2.6.2013
Obvodní báňský úřad pro úze
Jihomoravského a Zlínského
dne... 2.6.2013

OBVODNÍ BÁŇSKÝ ÚŘAD PRO ÚZEMÍ KRAJŮ JIHOMORAVSKÉHO A ZLÍNSKÉHO

č.j. SBS 14916/2013/OBÚ-01

poř.č. 1806

vydává pro

Českomoravský štěrk, a.s.

Mokrá č.p. 359, PSČ 664 04

IČ: 255 02 247

podle § 5 odst. 2 zák. č. 61/1988 Sb., o hornické činnosti, výbušninách a o státní báňské správě, v platném znění, na základě splnění podmínek stanovených obecně závaznými právními předpisy pro výkon požadovaného předmětu činnosti, ve znění pozdějších předpisů (dále jen zákona č. 61/19688 Sb.)

OPRÁVNĚNÍ

**k hornické činnosti a projektování objektů a zařízení pro hornickou činnost
v rozsahu podle § 2 zákona č. 61/1988 Sb., písm.**

- a) vyhledávání a průzkum ložisek vyhrazených nerostů
- b) otvirka, příprava a dobývání výhradních ložisek.
- c) zřizování, zajišťování a likvidace důlních děl a lomů.
- d) úprava a zušlechťování nerostů prováděné v souvislosti s jejich dobýváním,
- e) zřizování a provozování odvalů, výsypek a odkališť při činnostech uvedených v písmenech b) až d),
- i) důlně měřická činnost.

**k činnosti prováděné hornickým způsobem
a projektování objektů a zařízení pro činnost prováděnou hornickým způsobem
v rozsahu podle § 3 zákona č. 61/1988 Sb., písm.**

- a) dobývání ložisek nevyhrazených nerostů, včetně úpravy a zušlechťování nerostů prováděných v souvislosti s jejich dobýváním, a vyhledávání a průzkum ložisek nevyhrazených nerostů prováděné k tomu účelu,
 - b) těžba písků v korytech vodních toků a štěrkopísků plovoucími stroji, včetně úpravy a zušlechťování těchto surovin prováděných v souvislosti s jejich těžbou, s výjimkou odstraňování nánosů při údržbě vodních toků,
 - e) zemní práce prováděné za použití strojů a výbušnin, pokud se na jedné lokalitě přemísťuje více než 100 000 m krychlových horniny, s výjimkou zakládání staveb,
- odborné vedení organizace: je uvedeno na samostatné příloze, která je nedílnou součástí tohoto oprávnění
Tímto oprávněním se ruší dříve vydané oprávnění OBÚ v Brně pod poř.č. 1628, vydané pod č.j. 03952/2009/01 dne 24.8.2009 z důvodu změn.


Odůvodnění:

Na základě žádosti organizace Českomoravský štěrk, a.s., doručené dne 17.5.2013, evidované pod č.j. SBS 14916/2013-OBÚ-01, o změnu oprávnění k hornické činnosti a činnosti provádění hornickým způsobem, včetně jejího projektování, vzhledem k tomu, že organizace vyhověla všem požadavkům uvedeným v §1 vyhl. ČBÚ v Praze č. 15/1995 Sb., o oprávnění k hornické činnosti a činnosti prováděné hornickým způsobem, jakož i k projektování objektů a zařízení, která jsou součástí této činnosti, bylo její žádosti v plném rozsahu vyhověno.

Poučení o odvolání:

Proti tomuto rozhodnutí se lze odvolat podle § 68 odst. 5) zákona 500/2004 Sb. o správním řízení k Českému báňskému úřadu v Praze prostřednictvím Obvodního báňského úřadu v Brně do 15-ti dnů ode dne jeho doručení.

V Brně dne: 4.6.2013



předseda OBÚ
pro území kraje Jihomoravského a Zlínského

Českomoravský štěrk, a.s.

Mokrá č.p. 359. PSČ 664 04

IC: 255 02 247

Odborné vedení organizace:

- 1) [REDACTED]
Osvědčení:
 - **Báňský projektant** pro hornickou činnost podle § 2 písm. b), c), d), e) zákona č.61/1988 Sb., pro činnost prováděnou hornickým způsobem podle § 3 písm. a), b) zákona č.61/1988 Sb., vydané OBÚ Brno pod ev. č. 0232, č.j. 2546/2007/00
 - **Osvědčení** o odborné způsobilosti projektovat, provádět a vyhodnocovat geologické práce v oboru Ložisková geologie, vydané rozhodnutím Ministerstva životního prostředí poř.č. 2073/2008, č.j.602/660/16869/ENV/08, ze dne 17.4.2008
 - **Osvědčení** o odborné způsobilosti projektovat, provádět a vyhodnocovat geologické práce v oboru Ložisková geologie, vydané rozhodnutím Ministerstva životního prostředí poř.č. 2135/2010, č.j.150/660/4221/ENV/11, ze dne 31.3.2011.
- 3) [REDACTED]
Osvědčení :
 - **Bezpečnostní technik** pro hornickou činnost s omezením na povrchové dobývání písků a štěrkopísků podle § 2 písm. b), c), d), e), zákona č.61/1988 Sb., vydané OBÚ Brno pod ev. č. 0944, č.j. 08-0922/96-415.2.
- 4) [REDACTED]
Osvědčení :
 - **Závodní lomu** s roční těžbou užitkového nerostu nižší než 500 000 t při hornické činnosti podle § 2 písm. b), c), d), e) zákona č.61/1988 Sb., při činnosti prováděnou hornickým způsobem podle § 3 písm. a) zákona č.61/1988 Sb., vydané OBÚ v Plzni, č.j. 1894/97.
- 5) [REDACTED]
[REDACTED]
 - **Závodní lomu** s roční těžbou užitkového nerostu nižší než 500 000 t při hornické činnosti a činnosti prováděné hornickým způsobem, vydané OBÚ v Příbrami, č.j. 2090/2008/07/5.
- 6) [REDACTED]
[REDACTED]
 - **Závodní lomu** s roční těžbou nad 500 000 tun užitkového nerostu pro povrchové dobývání nerudných surovin, povrchové dobývání písků a štěrkopísků vydané ČBÚ v Praze pod č.j. 3582/II/07/169 ze dne 16.01.2008
 - **Závodní lomu** pro lomy s roční těžbou užitkového nerostu do 500 000 tun na území České republiky pro povrchové dobývání, cihlářských hlín, štěrků, písků a kameniva při hornické činnosti podle § 2 písm. b), c), d), e) zákona č.61/1988 Sb., při činnosti prováděnou hornickým způsobem podle § 3 písm. a), b) zákona č.61/1988 Sb., vydané OBÚ Brno pod ev. č. 0246, č.j. 2546/2007/015

- 7) [REDACTED]
Osvědčení:
- **Závodní lomu** s roční těžbou nad 500 000 tun užitkového nerostu pro povrchové dobývání nerudných surovin, povrchové dobývání písků a šterkopísků vydané ČBÚ v Praze pod č. j. 3583/II/07/170 ze dne 16.01.2008
- **Závodní lomu** pro lomy s roční těžbou užitkového nerostu do 500 000 tun na území České republiky pro povrchové dobývání, cihlářských hlín, šterků, písků a kameniva při hornické činnosti podle § 2 písm. b), c), d), e) zákona č.61/1988 Sb., při činnosti prováděnou hornickým způsobem podle § 3 písm. a), b) zákona č.61/1988 Sb., vydané OBÚ Brno pod ev. č. 0247, č.j. 2546/2007/016
- 8) [REDACTED]
Osvědčení :
- **Závodní lomu** s roční těžbou užitkového nerostu nižší než 500 000 t při hornické činnosti podle § 2 písm. b), c), d), e) zákona č.61/1988 Sb., při činnosti prováděnou hornickým způsobem podle § 3 písm. a) zákona č.61/1988 Sb., vydané OBÚ v Plzni, č.j. 1895/97.
- **závodní** při činnosti prováděné hornickým způsobem podle § 3 písm. e), zákona č.61/1988 Sb., vydané OBÚ v Příbrami pod č.j.: 2357-415.3-Šch/Jan -04
- 9) [REDACTED]
Osvědčení:
- **Závodní lomu** s roční těžbou nad 500 000 tun užitkového nerostu pro povrchové dobývání nerudných surovin, povrchové dobývání písků a šterkopísků vydané ČBÚ v Praze pod č.j. 3584/II/07/167 ze dne 16.01.2008
- **Závodní lomu** pro lomy s roční těžbou užitkového nerostu do 500 000 tun na území České republiky pro povrchové dobývání, cihlářských hlín, šterků, písků a kameniva při hornické činnosti podle § 2 písm. b), c), d), e) zákona č.61/1988 Sb., při činnosti prováděnou hornickým způsobem podle § 3 písm. a), b) zákona č.61/1988 Sb., vydané OBÚ Brno pod ev. č. 0248, č.j. 2546/2007/017
- 10) [REDACTED]
Osvědčení:
- **Závodní lomu** s roční těžbou nad 500 000 tun užitkového nerostu pro povrchové dobývání nerudných surovin, povrchové dobývání písků a šterkopísků vydané ČBÚ v Praze pod č. j. 3585/II/07/168 ze dne 16.01.2008
- **Závodní lomu** pro lomy s roční těžbou užitkového nerostu do 500 000 tun na území České republiky pro povrchové dobývání, cihlářských hlín, šterků, písků a kameniva při hornické činnosti podle § 2 písm. b), c), d), e) zákona č.61/1988 Sb., při činnosti prováděnou hornickým způsobem podle § 3 písm. a), b) zákona č.61/1988 Sb., vydané OBÚ Brno pod ev. č. 0249, č.j. 2546/2007/018
- **Závodní** pro činnost prováděnou hornickým způsobem podle § 3 písm. c), e), i) zákona č.61/1988 Sb., vydané OBÚ Brno pod ev. č. 0250, č. j. 2546/2007/019
- **Báňský projektant** pro hornickou činnost podle § 2 písm. b), c), d), e) zákona č.61/1988 Sb., pro činnost prováděnou hornickým způsobem podle § 3 písm. a), b), e), i) zákona č.61/1988 Sb., vydané OBÚ Brno pod ev. č. 0251, č. j. 2546/2007/020
- **Bezpečnostní technik** pro hornickou činnost podle § 2 písm. a), b), c), d), e), zákona č.61/1988 Sb., pro činnost prováděnou hornickým způsobem podle § 3 písm. a), b), e), i) zákona č.61/1988 Sb., vydané OBÚ Brno pod ev. č. 0252, č. j. 2546/2007/021

11) [REDACTED]

Osvědčení:

- **Projektant instalací elektrických zařízení** pro hornickou činnost podle § 2 písm. a) b), c), d), e) zákona č.61/1988 Sb., pro činnost prováděnou hornickým způsobem podle § 3 písm.a), b), d), e), f), g), i) zákona č.61/1988 Sb., vydané OBÚ Brno pod ev. č. 0255, č.j. 2546/2007/024

12) [REDACTED]

Osvědčení:

- **Báňský projektant** pro hornickou činnost podle § 2 písm. b), c), d) zákona č.61/1988 Sb., pro činnost prováděnou hornickým způsobem podle § 3 písm. a) zákona č.61/1988 Sb., vydané OBÚ Brno pod ev. č. 0256, č. j. 2546/2007/025

13) [REDACTED]

Osvědčení:

- **Závodní lomu** s těžbou nad 500 000 tun pro povrchové dobývání nerudných surovin, povrchové dobývání písků a štěrkopísků vydané ČBÚ Praha pod č. j.3789/II/99/115 ze dne 26.4.2000

- **Závodní lomu** pro lomy s roční těžbou užitkového nerostu do 500 000 tun na území České republiky pro povrchové dobývání. cihlářských hlín, štěrků, písků a kameniva při hornické činnosti podle § 2 písm. b), c), d), e) zákona č.61/1988 Sb., při činnosti prováděnou hornickým způsobem podle § 3 písm. a), b) zákona č.61/1988 Sb., vydané OBÚ Brno pod ev. č. 0258, č.j. 2546/2007/027

14) [REDACTED]

- **Závodní lomu** s roční těžbou užitkového nerostu nižší než 500 000 t při hornické činnosti podle § 2 písm. b), c), d), e) zákona č.61/1988 Sb., při činnosti prováděnou hornickým způsobem podle § 3 písm. a) zákona č.61/1988 Sb., vydané OBÚ v Plzni, č.j. 1893/97.

[REDACTED]

Osvědčení:

- **Závodní lomu** pro lomy s roční těžbou užitkového nerostu do 500 000 tun na území České republiky pro povrchové dobývání, cihlářských hlín, štěrků, písků a kameniva při hornické činnosti podle § 2 písm. b), c), d), e) zákona č.61/1988 Sb., při činnosti prováděnou hornickým způsobem podle § 3 písm. a) zákona č.61/1988 Sb., vydané OBÚ Brno pod ev. č. 0260, č.j. 2546/2007/029

- **Bezpečnostní technik** pro hornickou činnost podle § 2 písm. a), b), c), d), e), zákona č.61/1988 Sb., pro činnost prováděnou hornickým způsobem podle § 3 písm. a), b) zákona č.61/1988 Sb., vydané OBÚ Brno pod ev. č. 0261, č. j. 2546/2007/030

16) [REDACTED]

Osvědčení :

- **Závodní lomu** s roční těžbou užitkového nerostu nižší než 500 000 t při hornické činnosti podle § 2 písm. a), b), c), d) zákona č.61/1988 Sb., při činnosti prováděnou hornickým způsobem podle § 3 písm. a), g), h) zákona č.61/1988 Sb., vydané OBÚ v Plzni , č.j. 2315/01.

- 17) [REDACTED]
Osvědčení:
- **Závodní lomu** s roční těžbou nad 500 000 tun užitkového nerostu pro povrchové dobývání nerudných surovin, povrchové dobývání písků a šterkopísků vydané ČBÚ v Praze pod č. j. 3587/II/07/102 ze dne 16.01.2008
- 18) [REDACTED]
Osvědčení:
- **Závodní lomu** s roční těžbou užitkového nerostu nižší než 500 000 t při hornické činnosti podle § 2 písm. b), c), d), e) zákona č.61/1988 Sb., při činnosti prováděnou hornickým způsobem podle § 3 písm. a) zákona č.61/1988 Sb., vydal OBÚ v Plzni , č.j. 1896/97.
- 19) [REDACTED]
Osvědčení:
- **Závodní lomu** pro lomy s roční těžbou užitkového nerostu do 500 000 tun na území České republiky pro povrchové dobývání, cihlářských hlín, šterků, písků a kameniva při hornické činnosti podle § 2 písm. b), c), d), e) zákona č.61/1988 Sb., při činnosti prováděnou hornickým způsobem podle § 3 písm. a), b) zákona č.61/1988 Sb., vydané OBÚ Brno pod ev. č. 0263, č.j. 2546/2007/032
28)
- 20) [REDACTED]
Osvědčení:
- Hlavní důlní měřič, vydané ČBÚ Praha. č.j. 2941/93, ev.č.0151.
- 21) [REDACTED]
Osvědčení:
- **Závodní lomu** s roční těžbou užitkového nerostu nižší než 500 000 t při hornické činnosti podle § 2 písm. b), c), d), e), g) zákona č.61/1988 Sb., při činnosti prováděnou hornickým způsobem podle § 3 písm. a) zákona č.61/1988 Sb., vydané OBÚ v Příbrami, č.j.1251/2009/07/4.
- **Bezpečnostní technik** při hornické činnosti a činnosti prováděné hornickým způsobem, vydal OBÚ v Příbrami, č.j. 1788-415:3-Šch/Jan-05.
- 22) [REDACTED]
Osvědčení:
- **Závodní** pro činnost prováděnou hornickým způsobem podle § 3 písm. a), c), d) f,g) zákona č.61/1988 Sb., pro montáž, opravy, revize, zkoušky a projektování elektrických zařízení stupeň E1,skupiny C1, vydané OBÚ Plzeň, č.j. 3446/00.
- 23) [REDACTED]
Osvědčení:
- **Závodní lomu** pro lomy s roční těžbou užitkového nerostu do 500 000 tun na území České republiky pro povrchové dobývání, cihlářských hlín, šterků, písků a kameniva při hornické činnosti podle § 2 písm. b), c), d), e) zákona č.61/1988 Sb., při činnosti prováděnou hornickým způsobem podle § 3 písm. a) zákona č.61/1988 Sb., vydané OBÚ Brno pod ev. č. 0265, č.j. 2546/2007/034

24)

Osvědčení:

- **Závodní lomu** s roční těžbou nad 500 000 tun užitkového nerostu pro povrchové dobývání nerudných surovin, povrchové dobývání písků a štěrkopísků vydané ČBÚ v Praze pod č. j. 3588/II/07/165 ze dne 16.01.2008

- **Závodní lomu** pro lomy s roční těžbou užitkového nerostu do 500 000 tun na území České republiky pro povrchové dobývání, cihlářských hlín, štěrků, písků a kameniva při hornické činnosti podle § 2 písm. b), c), d), e) zákona č.61/1988 Sb., při činnosti prováděnou hornickým způsobem podle § 3 písm. a), b) zákona č.61/1988 Sb., vydané OBÚ Brno pod ev. č. 0266, č. j. 2546/2007/035

- **Báňský projektant** pro hornickou činnost podle § 2 písm. b), c), d), e) zákona č.61/1988 Sb., pro činnost prováděnou hornickým způsobem podle § 3 písm. a), b) zákona č.61/1988 Sb., vydané OBÚ Brno pod ev. č. 0267, č. j. 2546/2007/036

- **Bezpečnostní technik** pro hornickou činnost podle § 2 písm. a), b), c), d), e), zákona č.61/1988 Sb., pro činnost prováděnou hornickým způsobem podle § 3 písm. a), b), e), f) zákona č.61/1988 Sb., vydané OBÚ Brno pod ev. č. 0268, č. j. 2546/2007/037

- **Závodní** pro činnost prováděnou hornickým způsobem podle § 3 písm. e), f) zákona č.61/1988 Sb., vydané OBÚ Brno pod ev. č. 0269, č. j. 2546/2007/038

25)

Osvědčení:

- **Závodní** pro činnost prováděnou hornickým způsobem podle § 3 písm. e), f) zákona č.61/1988 Sb., vydané OBÚ Brno pod ev. č. 0270, č.j. 2546/2007/039

26)

Osvědčení:

- **Hlavní důlní měřič**, vydané ČBÚ v Praze pod č. j.1757/1991 ze dne 15.10.1991, ev. č. 0039

27)

Osvědčení:

- **Hlavní důlní měřič**, vydané ČBÚ v Praze pod č. j.3782/1993 ze dne 13.10.1993, ev. č. 0152

28)

Osvědčení:

- **Hlavní důlní měřič**, vydané ČBÚ v Praze pod č. j.3502/II/00 ze dne 13.12.2000, ev. č. 236

29)

Osvědčení:

- **Hlavní důlní měřič**, vydané ČBÚ Praha, č.j. SBS/44096/2012/ČBÚ-22/3, ze dne 25.1.2013.

V Brně dne: 4.6.2013

předseda OBÚ
pro území krajů Jihomoravského a Zlínského

**Soupis propachtovaných pozemků ke Smlouvě o pachtu - pozemky v dobývacím prostoru
č. 6442-1/2021 včetně rozlišení ploch dle způsobu využití**

Parcelní číslo	Druh pozemku	Výměra pachtu	Aktivní plochy	Neaktivní plochy	Plochy v rekultivaci
		m ²	m ²	m ²	m ²
část 764/2	lesní pozemek	32	0	32	0
část 766/2	lesní pozemek	5 449	0	5 449	0
část 816	ostatní plocha	1 325	0	1 325	0
část 820/1	lesní pozemek	40	0	40	0
část 820/2	lesní pozemek	31	0	31	0
část 820/3	lesní pozemek	3 247	0	3 247	0
část 823/1	lesní pozemek	103 442	4 529	72 213	26 700
část 830	ostatní plocha	1 734	129	1 605	0
část 831	lesní pozemek	15 517	3 954	11 563	0
část 905/1	ostatní plocha	467	0	467	0
část 911/2	ostatní plocha	50	0	50	0
Celkem		131 334	8 612	96 022	26 700
			131 334		