

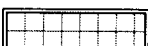
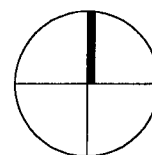


LEGENDA:

-  podklad katastrální mapy
-  hranice ploch řešeného území - pozemek parc.č.2319/3
-  část pozemku k odprodeji pro výstavbu Základny ZZS OK, 2.033 m²



výškový systém místní

ZZS OK - NOVÁ VÝJEZDOVÁ ZÁKLADNA - ZÁBŘEH

Místo stavby	adresa: ul. Pošťelmovská, Zábřeh katastrální území: Zábřeh na Moravě parcely: 2319/3	Stupeň PD Datum	ÚZEMNÍ ŘÍZENÍ A STAVEBNÍ POVOLENÍ 01/2017
Hl. projektant	Ing. arch. Petr Doležal, IČ: 73235555 Slovanská 275/16, 787 01 Šumperk	Stavebník	Olomoucký kraj Jeremenkova 40a, 779 11 Olomouc IČ: 73235555
Vypracoval	Ing. arch. Petr Doležal		
Část	C. SITUAČNÍ VÝKRESY STAVBY		

Název výkresu	Měřítko	Příloha
ZÁKRES DO KATASTRÁLNÍ MAPY	1:1000	C.4