

PACHTOVNÍ SMLOUVA – POZEMKY V DOBÝVACÍM PROSTORU č. 788 229

dle ustanovení § 2332 a násl. zákona č. 89/2012 Sb., občanský zákoník,
ve znění pozdějších předpisů (dále jen „**občanský zákoník**“)

Lesy České republiky, s.p.

se sídlem Přemyslova 1106/19, Nový Hradec Králové, 500 08 Hradec Králové

IČO: 421 96 451

DIČ: CZ42196451

zapsaný v obchodním rejstříku vedeném Krajským soudem v Hradci Králové, oddíl AXII,
vločka 540

zastoupený: Ing. Josefem Vojáčkem, generálním ředitelem

bankovní spojení: Komerční banka, a.s., pobočka Židlochovice

číslo účtu: 18403641/0100

(dále jako „**propachtovatel**“) na straně jedné

a

MND a.s.

se sídlem Hodonín, Úprkova 807/6, PSČ 69501

IČO: 284 83 006

DIČ: CZ699003312

zapsaná v obchodním rejstříku vedeném Krajským soudem v Brně, oddíl B, vločka 6209

zastoupená: RNDr. Janou Hamršmídovou, ředitelkou Divize E&P, na základě plné moci ze dne
28. 1. 2021

bankovní spojení: Komerční banka, a.s., pobočka Hodonín

číslo účtu: 2104671/0100

(dále jako „**pachtýř**“) na straně druhé

(propachtovatel a pachtýř dále též společně jako „**smluvní strany**“ a každý jednotlivě jako
„**smluvní strana**“)

uzavírají níže uvedeného dne, měsíce a roku tuto Pachtovní smlouvu (dále jen „**smlouva**“):

I.

Předmět pachtu

1. Propachtovatel prohlašuje, že mu svědčí právo hospodařit k uvedeným pozemkům, které jsou ve vlastnictví České republiky, a to:

Parcelní číslo	Druh pozemku	Výměra v m ²	Propachtovávaná výměra v m ²	Katastrální území	LV	Obec	Plynovod. přípojky
část 2633/1	lesní pozemek	513 973	758	Ždánice	2130	Ždánice	ZD 47, 140, 144, 46 a 154
část 2639/1	ostatní plocha	1 184	783	Ždánice	2130	Ždánice	Zd 47, 140, 144, 46 a 154
část 2639/15	ostatní plocha	105	23	Ždánice	2130	Ždánice	ZD 47, 140, 144, 46 a 154
Celkem			1 564				

Uvedené pozemky (dále také „**předmětné pozemky**“ nebo „**předmět pachtu**“) jsou zapsané v katastru nemovitostí u Katastrálního úřadu pro Jihomoravský kraj, Katastrální pracoviště Kyjov, k. ú. Ždánice.

- Část předmětného pozemku p. č. 2633/1 v k. ú. Ždánice o výměře 52 m² je na základě rozhodnutí vydaného Městským úřadem Kyjov, odborem životního prostředí dne 11. 5. 2007, č. j.: OŽP/6297/07/401-8, nabytí právní moci dne 2. 6. 2007 a rozhodnutí vydaného Městským úřadem Kyjov, odborem životního prostředí a územního plánování dne 4. 1. 2021, č. j.: OŽPÚP166384/20/401, nabytí právní moci dne 22. 1. 2021, dočasně odňata z pozemků určených k plnění funkce lesa s následným omezením ve využívání pozemků určených k plnění funkcí lesa od 1. 6. 2007 **do 31. 12. 2039**. Tato rozhodnutí jsou jako přílohy č. 1 a 2 nedílnými součástmi této smlouvy.

Dále je část předmětného pozemku p. č. 2633/1 v k. ú. Ždánice o výměře 706 m² na základě rozhodnutí vydaného Městským úřadem Kyjov, odborem životního prostředí dne 22. 12. 2008, č. j.: OŽP47415/08/7641/2008 401, nabytí právní moci dne 24. 1. 2009 a dále na základě rozhodnutí vydaného Městským úřadem Kyjov, odborem životního prostředí dne 2. 11. 2009, č. j.: OŽP39486/09/5613/2009 401, nabytí právní moci dne 19. 11. 2009, dočasně odňata z pozemků určených k plnění funkce lesa s následným omezením ve využívání pozemků určených k plnění funkcí lesa **do 31. 12. 2025**. Tato rozhodnutí jsou jako přílohy č. 3 a 4 nedílnými součástmi této smlouvy.

- Propachtovatel se zavazuje přenechat na základě této smlouvy pachtýři předmět pachtu v rozsahu propachtovávané výměry uvedené v odst. 1. tohoto článku smlouvy, tj. 1.564 m², k dočasnému úplatnému užívání a požívání. Oprávnění k dobývacímu prostoru Ždánice I, evidenční číslo 4 0092, pachtýř doložil na základě Potvrzení o zaevidování změny organizace v evidenci dobývacích prostorů Obvodního báňského úřadu v Brně, č. j.: SBS 38999/2010/001 ze dne 27. 1. 2011. Výše uvedené potvrzení je jako příloha č. 5 nedílnou součástí této smlouvy.
- Smluvní strany prohlašují, že hranice předmětu pachtu jsou jim spolehlivě známy a nevzbuzují jakýchkoli pochybností. Předmět pachtu je zakreslen v evidenčních údajích o pozemcích – Trasa pro plynovodní přípojku k sondám Zd 47, 140, 144 vypracovaných XXXXXXXXXX v měřítku 1 : 1 000 dne 21. 1. 2007. Evidenční údaje jsou jako příloha č. 6 nedílnou součástí této smlouvy.

Dále je předmět pachtu zakreslen v evidenčních údajích o pozemcích – Zapojení sondy ŽD129 – podklad pro odnětí z PUPFL v měřítku 1 : 2 500 vypracovaných [REDACTED] dne 16. 5. 2008 a potvrzené dne 8. 7. 2008. Evidenční údaje jsou jako příloha č. 7 nedílnou součástí této smlouvy.

Dále je předmět pachtu graficky znázorněn ve snímcích porostních map k. ú. Ždánice plynovodní přípojka k sondě 47, 140, 144 v měřítku 1 : 10 000 a 1 : 1 000, které jsou jako přílohy č. 8 a 9 nedílnými přílohami této smlouvy.

5. Pachtýř prohlašuje, že se se stavem předmětu pachtu řádně a dostatečně seznámil a že jej shledává ke dni uzavření této smlouvy způsobilým k ujednanému účelu. Dobývací prostor Ždánice I, evidenční číslo 4 0092, je stanoven na základě rozhodnutí o stanovení dobývacího prostoru Ždánice I Obvodního báňského úřadu v Brně ze dne 15. 9. 2003, č. j.: 5597/03, nabytí právní moci dne 13. 7. 2004 a dále na základě rozhodnutí o změně plošného rozsahu dobývacího prostoru Ždánice I vydaného Obvodním báňským úřadem pro území krajů Jihomoravského a Zlínského ze dne 11. 6. 2015, č. j.: SBS 16126/2015/OBÚ-01/1, nabytí právní moci dne 29. 6. 2015. Rozhodnutí jsou jako přílohy č. 10 a 11 nedílnými přílohami této smlouvy.

Hranice dobývacího prostoru Nevojice, evidenční číslo 4 0091, je graficky znázorněna v zákresu v ortofoto mapě DP Nevojice ze dne 10. 9. 2020 v měřítku 1 : 15 120, který je jako příloha č. 10 nedílnou přílohou č. 12 k této Smlouvě.

6. Z pachtu je vyňato právo výkonu myslivosti a rybářské právo.
7. Smluvní strany ujednaly, že předmětem pachtu dle této smlouvy nejsou trvalé porosty nacházející se na předmětu pachtu.
8. Právo pachtu dle této smlouvy nezakládá pachtýři jakákoli práva k trvalým porostům nacházejícím se na předmětu pachtu. Pachtýř je povinen upozornit propachtovatele zejména na kalamitu, škodu na porostech apod.
9. Nárok na náhrady dle zvláštních právních předpisů, např. v případech, na něž dopadá vyhláška Ministerstva zemědělství č. 55/1999 Sb., o způsobu výpočtu výše újmy nebo škody způsobené na lesích, ve znění pozdějších předpisů, náleží propachtovateli.

II.

Účel pachtu

1. Pachtýř se zavazuje předmět pachtu uvedený v článku I. odst. 1. této smlouvy užívat a požívat výlučně k podnikatelským účelům, a to k hornické činnosti podle ustanovení § 2 zákona č. 61/1988 Sb., o hornické činnosti, výbušninách a o státní báňské správě, ve znění pozdějších předpisů (dále jen „zákon o hornické činnosti“), a k činnostem s danou těžbou souvisejícím, a to na základě kolaudačního souhlasu se stavbou „Zapojení sond Žd 129a, 154, 46“ vydaného Městským úřadem Ždánice, stavebním úřadem ze dne 8. 3. 2010, č. j.: S 76/10/S70. Tento souhlas je jako příloha č. 13 nedílnou součástí této smlouvy.
2. Předmětem podnikání pachtýře je mimo jiné hornická činnost v rozsahu ustanovení § 2 zákona o hornické činnosti, a to na základě oprávnění k hornické činnosti vydané Obvodním báňským úřadem pro území krajů Jihomoravského a Zlínského dne 10. 10. 2018,

IV.**Práva a povinnosti smluvních stran**

1. Pachtýř je povinen užívat a požívat předmět pachtu v souladu s ujednáními této smlouvy a v souladu s účinnými právními předpisy a rozhodnutími orgánů veřejné moci.
2. Pachtýř se zavazuje platit propachtovateli pachtovné v souladu s touto smlouvou, zejména řádně a včas.
3. Pachtýř se zavazuje na svůj náklad řádně udržovat předměty a zařízení nacházející se na předmětu pachtu, jedná-li se o běžné záležitosti spojené s jeho užíváním a požíváním.
4. Pachtýř se zavazuje neprovádět žádné úpravy předmětu pachtu či na předmětu pachtu bez předchozího písemného souhlasu propachtovatele, vyjma úprav prováděných v rámci hornické činnosti.
5. Pachtýř je povinen umožnit propachtovateli vstup na předmět pachtu za účelem zjištění jeho stavu a kontroly jeho užívání pachtýřem v souladu s touto smlouvou.
6. Pachtýř je povinen na předmětu pachtu umožnit propachtovateli výkon činností souvisejících s hospodařením v lese dle zákona č. 289/1995 Sb., o lesích a o změně a doplnění některých zákonů, ve znění pozdějších předpisů, a platného lesního hospodářského plánu, nebude-li příslušným rozhodnutím orgánů veřejné moci rozhodnuto jinak. Pachtýři se zakazuje jakékoli kácení trvalých porostů bez předchozího písemného souhlasu propachtovatele.
7. Pachtýř není oprávněn umístit na předmětu pachtu jakékoli stavby bez předchozího písemného souhlasu propachtovatele.
8. Propachtovatel je oprávněn kontrolovat, jak pachtýř plní povinnosti, které pro něj vyplývají z této smlouvy.
9. Rozhodne-li příslušný orgán veřejné moci pravomocným rozhodnutím o uložení pokuty propachtovateli v souvislosti s porušením zákonných povinností, k němuž došlo konáním nebo opomenutím pachtýře, je pachtýř povinen zaplatit propachtovateli částku ve výši uložené pokuty včetně případných dalších nákladů propachtovatele s tímto spojených, zejména pak nákladů řízení, a to vše do 5 pracovních dnů od doručení písemné výzvy propachtovatele k úhradě.
10. Pachtýř není oprávněn přenechat předmět pachtu nebo jeho část do užívání třetí osobě bez předchozího písemného souhlasu propachtovatele.
11. Pachtýř se zavazuje na vlastní náklady odstranit újmu, která na předmětu pachtu jeho činností nebo činností třetích osob vznikne, a to nejpozději ve lhůtě 30 kalendářních dnů od doručení písemné výzvy propachtovatele k odstranění újmy.
12. Pachtýř se zavazuje neuskładňovat a nelikvidovat odpady vzniklé jeho činností nebo činností třetích osob na předmětu pachtu. Za odvoz odpadu z předmětu pachtu a jeho následnou likvidaci odpovídá výlučně pachtýř. Odvoz a likvidaci provede pachtýř na vlastní náklady nejpozději do 7 kalendářních dnů od zjištění závadného stavu.
13. Pachtýř se zavazuje, že zabezpečí výkon hornické činnosti, činnosti prováděné hornickým způsobem a činností souvisejících tak, aby nedocházelo k újmě na okolních lesních porostech nacházejících se na pozemcích, které nejsou součástí předmětu pachtu, a dále rovněž tak, aby nebyly dotčeny zájmy ochrany přírody.

14. Pachtýř nese plnou odpovědnost za veškerou újmu, která jím prováděnou činností nebo porušením jeho povinností založené touto smlouvou či právním předpisem vznikne propachtovateli či třetím osobám, a to i v případě, že by taková újma vznikla v důsledku činnosti pachtýřem pověřených právnických či fyzických osob v souvislosti s prováděnou činností.
15. Smluvní strany ujednaly, že zápis práva pachtu dle této smlouvy do veřejného seznamu se vylučuje.
16. Pachtýř se zavazuje nevydávat stanoviska či vyjádření třetím osobám k dotčení či omezení ve využívání předmětu pachtu nebo jeho části.
17. Propachtovatel považuje cenová ujednání obsažená v této smlouvě za důvěrné informace, které jsou součástí obchodního tajemství, což pachtýř tímto bere na vědomí. Pachtýř se ve vztahu k cenovým ujednáním zavazuje zejména:
 - a) zachovávat mlčenlivost ve vztahu ke třetím osobám, zajistit náležitě ochranu takových údajů, a to včetně ochrany před jejich zneužitím,
 - b) nepředat či nesdílet údaje třetím osobám ani vlastním zaměstnancům a zástupcům, s výjimkou těch, kteří s nimi musí být seznámeni, pouze však v rozsahu nezbytně nutném za účelem řádného splnění závazků z této smlouvy,
 - c) zajistit, aby údaje nebyly zpřístupněny třetím osobám,
 - d) užít údajů pouze za účelem řádného plnění této smlouvy,a to vše s výjimkou poskytnutí údajů osobám vázaných mlčenlivostí vyplývající z právního předpisu, zejména účetním, daňovým či právním poradcům, jejichž je klientem, a dále v případech, kdy tak stanoví právní předpis (např. povinnost součinnosti s orgány veřejné moci).

V.

Sankční ujednání

1. Pro případ prodlení s úhradou pachtovného se pachtýř zavazuje zaplatit propachtovateli smluvní pokutu ve výši 0,05 % z dlužné částky za každý i započatý den prodlení.
2. Pro případ porušení kterékoli z povinností uvedených v článku IV. odst. 17. této smlouvy se pachtýř zavazuje zaplatit propachtovateli smluvní pokutu ve výši [REDACTED] za každý jednotlivý případ porušení povinnosti.
3. Pro případ porušení kterékoli z povinností uvedených v článku IV. této smlouvy, s výjimkou případů uvedených v odst. 1. a odst. 2. tohoto článku smlouvy, se pachtýř zavazuje zaplatit propachtovateli smluvní pokutu ve výši 10 % aktuálního ročního pachtovného, nejméně však [REDACTED], a to za každý jednotlivý případ porušení.
4. Vznikem povinnosti pachtýře zaplatit propachtovateli smluvní pokutu ani jejím zaplacením není dotčeno ani jinak omezeno právo propachtovatele na náhradu škody vzniklé porušením povinnosti, jejíž splnění je smluvní pokutou zajištěno, a to v plném rozsahu.
5. Smluvní pokuta je splatná nejpozději do 15 dnů ode dne jejího uplatnění.

VI.**Trvání pachtu**

1. Propachtovatel touto smlouvou přenechává pachtýři a pachtýř od propachtovatele přebírá do dočasného úplatného užívání a požívání předmět pachtu uvedený v čl. I. odst. 1. této smlouvy o celkové výměře 1.564 m², a to na dobu určitou od účinnosti této **do 31. 12. 2025**.
2. Smluvní strany mohou v posledních 6 měsících trvání pachtu ujednat jeho prodloužení, maximálně však o 5 let, opakovaně až na dobu předpokládaného výkonu hornické činnosti nebo činnosti prováděné hornickým způsobem včetně následné sanace a rekultivace pozemku.
3. Pacht dle této smlouvy skončí:
 - a) uplynutím doby, na níž byl sjednán,
 - b) písemnou dohodou smluvních stran,
 - c) písemnou výpovědí dle odst. 4. či odst. 5. tohoto článku smlouvy; výpovědní doba v takovém případě činí 3 měsíce a počíná běžet prvního dne kalendářního měsíce následujícího po měsíci, v němž byla výpověď doručena druhé smluvní straně.
4. Před uplynutím sjednané doby trvání pachtu lze tento skončit písemnou výpovědí ze strany propachtovatele v případě, že:
 - a) pachtýř je v prodlení s úhradou pachtovného o dobu delší než 30 kalendářních dnů, a to i přes písemné upozornění propachtovatele,
 - b) pachtýř užívá předmět pachtu v rozporu s touto smlouvou, a to i přes písemnou výzvu propachtovatele k odstranění závadného stavu a zjednání nápravy,
 - c) pachtýř přenechal předmět pachtu nebo jeho část do užívání jinému bez předchozího písemného souhlasu propachtovatele,
 - d) pachtýř porušil jakoukoli ze svých povinností vyplývajících z této smlouvy a nezjednal nápravu, a to i přes předchozí písemné upozornění propachtovatele,
 - e) pachtýř na předmětu pachtu umístil jakékoli stavby bez předchozího písemného souhlasu propachtovatele,
 - f) pachtýř ztratil oprávnění k provozování činnosti, pro kterou si předmět pachtu propachtoval,
 - g) předmět pachtu přestal být využitelný pro sjednaný účel pachtu.
5. Před uplynutím sjednané doby trvání pachtu lze tento skončit písemnou výpovědí ze strany pachtýře v případě, že:
 - a) pachtýř ztratil oprávnění k provozování činnosti, pro kterou si předmět pachtu propachtoval,
 - b) propachtovatel porušil své povinnosti vůči pachtýři vyplývající z této smlouvy, a to i přes písemné upozornění pachtýře,
 - c) předmět pachtu přestal být využitelný pro sjednaný účel pachtu.
6. Ke dni skončení pachtu je pachtýř povinen odevzdat propachtovateli předmět pachtu ve stavu odpovídajícímu způsobu využití pro účely dle čl. II. této smlouvy a po sanaci a rekultivaci pozemku provedené na náklady pachtýře v souladu s příslušným rozhodnutím orgánu veřejné moci. Toto ujednání se netýká porostů, které se na předmětném/ých

pozemku/cích nachází. O předání a převzetí předmětu pachtu bude sepsán písemný protokol opatřený datem a podpisy oprávněných zástupců smluvních stran.

VII.

Criminal Compliance doložka

1. Smluvní strany níže svým podpisem stvrzují, že v průběhu vyjednávání o této smlouvě vždy jednaly a postupovaly čestně a transparentně a současně se zavazují, že takto budou jednat i při plnění této smlouvy a veškerých činnostech s ní souvisejících.
2. Smluvní strany se dále zavazují vždy jednat tak a přijmout taková opatření, aby nedošlo ke vzniku důvodného podezření na spáchání trestného činu či k samotnému jeho spáchání (včetně formy úcastenství), v důsledku tedy jednat tak, aby kterákoliv ze smluvních stran nemohla být přičtena odpovědnost podle zákona č. 418/2011 Sb., o trestní odpovědnosti právnických osob a řízení proti nim, ve znění pozdějších předpisů, nebo nevznikla trestní odpovědnost fyzických osob (včetně zaměstnanců) podle zákona č. 40/2009 Sb., trestní zákoník, ve znění pozdějších předpisů, případně aby nebylo zahájeno trestní stíhání proti jakékoliv ze smluvních stran včetně jejích zaměstnanců podle platných a účinných právních předpisů.
3. Propachtovatel za tímto účelem vytvořil tzv. Criminal Compliance Program Lesů České republiky, s.p. (viz www.lesycr.cz), a v jeho rámci přijal závazek vymezovat se proti jakémukoli protiprávnímu a neetickému jednání a nastavil postupy k prevenci a odhalování takového jednání.

VIII.

Závěrečná ujednání

1. Pokud není v této smlouvě ujednáno jinak, řídí se vztahy mezi smluvními stranami právním řádem České republiky, zejména občanským zákoníkem a právními předpisy souvisejícími.
2. Tuto smlouvu lze měnit či doplňovat pouze formou písemných dodatků podepsaných oběma smluvními stranami.
3. Pro platnost této smlouvy je v souladu se Statutem propachtovatele, zákonem č. 77/1997 Sb., o státním podniku, ve znění pozdějších předpisů (dále jen „zákon o státním podniku“), zákonem č. 289/1995 Sb., o lesích a o změně a doplnění některých zákonů (lesní zákon), ve znění pozdějších předpisů (dále jen „zákon o lesích“), nutný souhlas Ministerstva zemědělství České republiky jako zakladatele propachtovatele (dále jen „zakladatel“), a to ve smyslu ustanovení § 17 odst. 2 zákona o státním podniku.
4. Zakladatel udělil propachtovateli dle zákona o státním podniku předchozí souhlas k nakládání s určeným majetkem prostřednictvím Statutu propachtovatele ze dne 1. 9. 2017, č. j. 47675/2017-MZE-13221, bod 6.5.3. Statutu.
5. Tato smlouva nabývá platnosti dnem jejího podpisu oběma smluvními stranami. Pokud tato smlouva podléhá povinnosti uveřejnění dle zákona č. 340/2015 Sb., o zvláštních podmínkách účinnosti některých smluv, uveřejňování těchto smluv a o registru smluv (zákon o registru smluv), ve znění pozdějších předpisů, nabývá účinnosti dnem jejího

uveřejnění v souladu se zmíněným zákonem; smluvní strany pro tyto případy vyjadřují svůj souhlas s uveřejněním celého znění smlouvy včetně metadat, a to v rozsahu a způsobem stanoveným zákonem. V ostatních případech tato smlouva nabývá účinnosti dnem jejího podpisu oběma smluvními stranami.

6. Tato smlouva je vyhotovena v počtu čtyř stejnopisů, z nichž po dvou vyhotoveních obdrží každá ze smluvních stran.
7. Smluvní strany prohlašují, že si tuto smlouvu před jejím podpisem přečetly, jejímu obsahu rozumí a bez výhrad s ním souhlasí. Smlouva je vyjádřením jejich pravé, skutečné, svobodné a vážné vůle, na důkaz čehož níže připojují, prosty omylu, své vlastnoruční podpisy.
8. Smluvní strany se dohodly, že tato smlouva ke dni své účinnosti v plném rozsahu nahrazuje Smlouvu o pachtu – pozemky v dobývacím prostoru č. A 141 54 156 ze dne 13. 11. 2014 ve znění pozdějšího dodatku.
9. Nedílnou součástí této smlouvy jsou tyto přílohy:
 - Příloha č. 1 - Rozhodnutí Městského úřadu Kyjov, odboru životního prostředí, č. j.: OŽP/6297/07/401-8 ze dne 11. 5. 2007
 - Příloha č. 2 - Rozhodnutí Městského úřadu Kyjov, odboru životního prostředí a územního plánování, č. j.: OŽPÚP166384/20/401 ze dne 4. 1. 2021
 - Příloha č. 3 - Rozhodnutí Městského úřadu Kyjov, odboru životního prostředí, č. j.: OŽP47415/08/7641/2008 401 ze dne 22. 12. 2008
 - Příloha č. 4 - Rozhodnutí Městského úřadu Kyjov, odboru životního prostředí, č. j.: OŽP39486/09/5613/2009 401 ze dne 2. 11. 2009
 - Příloha č. 5 - Potvrzení o zaevidování změny organizace v evidenci dobývacích prostorů Obvodního báňského úřadu v Brně, č. j.: SBS 38999/2010/001 ze dne 27. 1. 2011
 - Příloha č. 6 - Evidenční údaje o pozemcích – Trasa pro plynovodní přípojku k sondám Zd 47, 140, 144 vypracovaných [REDAKCE] v měřítku 1 : 1 000 dne 21. 1. 2007
 - Příloha č. 7 - Evidenční údaje o pozemcích – Zapojení sondy ŽD129 – podklad pro odnětí z PUPFL v měřítku 1 : 2 500 vypracovaných [REDAKCE] [REDAKCE] dne 16. 5. 2008 a potvrzené dne 8. 7. 2008
 - Příloha č. 8 - Snímek porostní mapy k. ú. Ždánice plynovodní přípojka k sondě 47, 140, 144 v měřítku 1 : 10 000 a 1 : 1 000
 - Příloha č. 9 - Snímek porostní mapy k. ú. Ždánice plynovodní přípojka k sondě 47, 140, 144 v měřítku 1 : 10 000 a 1 : 1 000
 - Příloha č. 10 - Rozhodnutí Obvodního báňského úřadu v Brně, č. j.: 5597/03 ze dne 15. 9. 2003
 - Příloha č. 11 - Rozhodnutí Obvodního báňského úřadu pro území krajů Jihomoravského a Zlínského, č. j.: SBS 16126/2015/OBÚ-01/1 ze dne 11. 6. 2015
 - Příloha č. 12 - Mapa DP Nevojice ze dne 10. 9. 2020 v měřítku 1 : 15 120


Příloha č. 13 - Kolaudační souhlas se stavbou „Zapojení sond Žd 129a, 154, 46“
Městského úřadu Ždánice, stavebního úřadu, č. j.: S 76/10/S70 ze dne
8. 3. 2010

Příloha č. 14 - Oprávnění Obvodního báňského úřadu pro území krajů Jihomoravského
a Zlínského, č. j.: SBS 29317/2018/OBÚ-01/1 ze dne 10. 10. 2018


Příloha č. 15 - Plná moc k zastupování společnosti MND a.s. pro RNDr. Janu
Hamršmídovou, ředitelku Divize E&P, ze dne 28. 1. 2021

V Hradci Králové, dne 16. 03. 2021

Propachtovatel:



Ing. Josef Vojáček
generální ředitel
Lesy České republiky, s.p.




V Hodoníně, dne 22. 03. 2021

Pachtýř:



RNDr. Jana Hamršmídová
ředitelka Divize E&P
na základě plné moci
MND a.s.




Městský úřad Kyjov
 Toto rozhodnutí nabylo právní moci
 dne 26. 6. 2007
 a je vykonatelné dne 26. 6. 2007
 dne 26. 6. 2007 podpis [přípis]
 - 3 - Masarykovo nám. 30, 697 22 Kyjov, pracoviště Masarykovo nám. 1

Datum: 17. 5. 2007	PID: 992/2007
Jedinečné číslo jednací: 992/2007/141	
Množství: 2	Druh, typ zásluky: R-14299

Městský úřad Kyjov
 odbor životního prostředí

Masarykovo nám. 30, 697 22 Kyjov, pracoviště Masarykovo nám. 1
 tel. 518/697 559, e-mail: p.pokorak@mukyjov.cz



Č.j.: OŽP/6297/07/401-8
 spis. značka: OŽP/6297/07/401
 ukládací znak: 221.1.5
 skart. znak: A/5
 Vyřizuje: I [redacted]

Kyjov 11. května 2007

Datum: 2. 7. 2007	PID: 995/2007
Jedinečné číslo jednací: 995/2007/141	
Množství: 1	Druh, typ zásluky: dopr. R-14906

ROZHODNUTÍ

Účastníci řízení:

- Moravské naftové doly, a.s., Úprkova 807/6, 695 01 Hodonín (IČ: 26288583)
- LČR, s.p., Lesní správa Bučovice, Zámek 1, 685 01 Bučovice (IČ: 42196451)

Městský úřad Kyjov, odbor životního prostředí, jako orgán státní správy lesů, příslušný podle ust. § 66 odst. 1 zákona č. 128/2000 Sb., o obcích, v platném znění, dle ust. § 47 odst. 1 písm. a), ust. § 48 odst. 1 písm. d) zákona č. 289/1995 Sb., o lesích a o změně a doplnění některých zákonů (lesní zákon), v souladu se zákonem č. 500/2004 Sb., správní řád,

1. povoluje

podle ustanovení § 13 odst. 1 lesního zákona

dočasné odnětí pozemků plnění funkcí lesa

od 1. 6. 2007 do 31. 5. 2008

s následným omezením ve využívání pozemků určených k plnění funkcí lesa do 31. 12. 2020

na pozemku p.č. KN 2633/1 v k.ú. Ždánice o výměře 0,0052 ha

žadateli, tj. firmě Moravské naftové doly, a.s., Úprkova 807/6, 695 01 Hodonín (IČ: 26288583) za účelem realizace stavby plynovodní přípojky sondy „Ždánice 144“.

Dočasně, a to od 1. 6. 2007 do 31. 5. 2008 se odnímá pozemek p.č. KN 2633/1 v k.ú. Ždánice o celkové výměře 0,0052 ha.

Pro určení předmětné části pozemku p.č. KN 2633/1 v k.ú. Ždánice o výměře 0,0052 ha je směrodatné zaměření dle „evidenční údaje o pozemcích“ ze dne 21. 1. 2007 vyhotovený firmou Moravské naftové doly, a.s..

Vlastníkem výše uvedeného pozemku je Česká republika, (LV č. 2130) pro k.ú. Ždánice, právo hospodařit s majetkem státu mají Lesy České republiky, s.p., Přemyslova 1106/19, 501 68 Nový Hradec Králové (LČR, s.p., LS Bučovice, Zámek 1, 685 01 Bučovice).

2. stanovuje

podle ustanovení § 16 odst. 2 písm. f) lesního zákona žadateli tyto

podmínky v zájmu ochrany pozemků určených k plnění funkcí lesa:

- a) dodržovat základní povinnosti ochrany pozemků určených k plnění funkcí lesa uvedené v § 13 lesního zákona,
- b) řádně vytyčit a vyznačit hranice pozemků nebo jejich částí odňatých plnění funkcí lesa,
- c) za hranicí dočasného odnětí pozemků určených k plnění funkcí lesa nebude umístěno žádné zařízení ani nebude ukládán žádný materiál,
- d) činnost provádět tak, aby nedošlo k poškození okolních lesních porostů s využitím technologií minimalizující dopady na životní prostředí,
- e) při vzniku případných škod na lese bezprostředně činit potřebná opatření k jejich minimalizaci,
- f) respektovat vyjádření LČR, s.p., LS Bučovice, Zámek 1, 685 01 Bučovice k dočasnému odnětí PUPFL č.j.: 178/2007/141/84/405 ze dne 20. 2. 2007.

3. stanovuje

podle ustanovení § 17 odst. 1 lesního zákona

poplatek za odnětí

který je povinen žadatel, tj. firma **Moravské naftové doly, a.s., Úprkova 807/6, 695 01 Hodonín (IČ: 26288583)**, zaplatit u dočasného odnětí za:

rok 2007 částku ve výši [redacted] – slovy: [redacted]

rok 2008 částku ve výši [redacted]

které jsou po nabytí právní moci tohoto rozhodnutí splatné do 31. 12. každého roku v němž odnětí trvá.

Poplatek se platí na účet Celního úřadu Hodonín, Brněnská 48, 695 01 Hodonín, na číslo účtu 8758 – 77724621/0710, var. symbol 26288583.

konstantní symbol – bezhotovostní platby: 1148

konstantní symbol – platby poštovní poukázkou: 1149

Příjemci poplatku jsou:

- a) Státní fond životního prostředí ve výši 60 % z poplatku
- b) Město Ždánice, v jehož katastrálním území došlo k odnětí, ve výši 40 % z poplatku.

Výše poplatku v členění podle příjemců a let:

Období:	Příjemce poplatku:		Celkem (Kč)
	Státní fond životního prostředí (Kč)	Město Ždánice (Kč)	
6/2007 – 12/2007	[redacted]	[redacted]	[redacted]
1/2008 – 5/2008	[redacted]	[redacted]	[redacted]

O d ů v o d n ě n í

Rozhodnutí o odnětí pozemků plnění funkcí lesa je výjimkou ze zákazu využívat tyto pozemky k jiným účelům (ustanovení § 13 odst. 1 lesního zákona).

Podáním ze dne 26. 3. 2007, čímž bylo dle ustanovení § 44 správního řádu zahájeno řízení o žádosti, navrhla firma Moravské naftové doly, a.s., Úprkova 807/6, 695 01 Hodonín (IČ: 26288583) vydání rozhodnutí dle ustanovení § 16 odst. 1 lesního zákona o dočasném odnětí pozemků plnění funkcí lesa od 1. 6. 2007 do 31. 5. 2008 s následným omezením ve využívání pozemků určených k plnění funkcí lesa do 31. 12. 2020 na části pozemku p.č. KN 2633/1 v k.ú. Ždánice o výměře 0,0052 ha za účelem realizace stavby plynovodní přípojky sondy „Ždánice 144“.

Vlastníkem výše uvedeného pozemku je Česká republika, (LV č. 2130) pro k.ú. Ždánice, právo hospodařit s majetkem státu mají Lesy České republiky, s.p., Přemyslova 1106/19, 501 68 Nový Hradec Králové (LČR, s.p., LS Bučovice, Zámek 1, 685 01 Bučovice).

MěÚ Kyjov, OŽP vyzval podatele k odstranění nedostatků podání a současně usnesením rozhodl o přerušení správního řízení. Podatel byl vyzván k předložení stanoviska stavebního úřadu k zamýšlenému využití pozemků. Správní orgán následně dne 11. 5. 2007 obdržel výše zmíněné stanovisko stavebního úřadu a mohl pokračovat v přerušeném správním řízení. Žádost byla tedy doložena všemi náležitostmi podle vyhlášky č. 77/1996 Sb., o náležitostech žádosti o odnětí nebo omezení a o podrobnostech o ochraně pozemků určených k plnění funkcí lesa, tj. mimo jiné i souhlasem subjektu, který má právo hospodařit s majetkem státu (Lesy České republiky, s.p., Přemyslova 1106/19, 501 68 Nový Hradec Králové (LČR, s.p., LS Bučovice, Zámek 1, 685 01 Bučovice)) a současně vykonává funkci odborného lesního hospodáře. Dle tohoto vyjádření nemají LČR, s.p., LS Bučovice námitek proti dočasnému odnětí PUPFL.

Platnost rozhodnutí o dočasném odnětí PUPFL s následným omezením ve využívání zaniká podle ustanovení § 16 odst. 5 písm. a) lesního zákona uplynutím doby, na kterou bylo rozhodnutí vydáno. Případnou žádost o prodloužení doby platnosti rozhodnutí je nutno podat orgánu státní správy lesů, který rozhodnutí vydal, před uplynutím doby platnosti.

Na základě zhodnocení předložených podkladů a dle místního šetření ze dne 12. 4. 2007 dospěl Městský úřad Kyjov, odbor životního prostředí k závěru, že požadavek na dočasné odnětí části předmětného pozemku plnění funkcí lesa za účelem stavby plynovodní přípojky sondy „Ždánice 144“ v k.ú. Ždánice je ekonomicky a společensky důvodný a nebude mít další jiné negativní důsledky na plnění funkcí lesa.

Výše poplatku za dočasné odnětí pozemků plnění funkcí lesa byla stanovena na základě znaleckého posudku č. 306/2007 vypracovaného dne 20. 3. 2007 znalcem I. [REDAKCE] [REDAKCE] Poplatek za odnětí byl stanoven podle vzorce I uvedeného v příloze k lesnímu zákonu s použitím průměrné ceny dřeva stanovené Ministerstvem zemědělství pro rok 2007 ve výši [REDAKCE]

$$OLP = PP \cdot CD \cdot f \text{ (Kč ha}^{-1}\text{)}$$

OLP - *poplatek za odnětí lesních pozemků,*

PP - *průměrná roční potenciální produkce lesů v ČR = 6,3 m³ ha⁻¹,*

CD - *průměrná cena dřeva na odvozním místě pro rok 2007 = [REDAKCE] Kč/m³,*


f - *faktor ekologické váhy lesa – les hospodářský = 1,4*

OLP = [REDAKCE]

zaokrouhлено: [REDAKCE]

Poučení

Proti tomuto rozhodnutí může účastník řízení podat podle ustanovení § 81 odst. 1 správního řádu odvolání, ve kterém se uvede v jakém rozsahu se rozhodnutí napadá a dále namítavý rozpor s právními předpisy nebo nesprávnost rozhodnutí nebo řízení, jež mu předcházelo, ve lhůtě 15 dnů ode dne jeho oznámení ke Krajskému úřadu Jihomoravského kraje se sídlem v Brně, Žerotínovo nám. 3/5 podáním učiněným u Městského úřadu v Kyjově. Odvolání se podává v počtu 2 stejnopisů.



Toto rozhodnutí obdrží :

a) *účastníci řízení:*

(doporučeně do vlastních rukou)

- Moravské naftové doly, a.s., Úprkova 807/6, 695 01 Hodonín (IČ: 26288583)
Lesy České republiky, s. p., Přemyslova 1106, 501 68 Hradec Králové,


Adresa pro doručení:

- LČR, s.p., Lesní správa Bučovice, Zámek 1, 685 01 Bučovice (IČ: 42196451)

b) *ostatní na vědomí:*

(doporučeně - po nabytí právní moci)

- Celní úřad Hodonín, Brněnská 48, 695 01 Hodonín
- Město Ždánice, Městečko 787, 696 32 Ždánice
- Státní fond životního prostředí, Šumavská 31, 612 54 Brno
- MěÚ Kyjov, OŽP – lesní hospodářství (spis 1x)



Městský úřad Kyjov	
Toto rozhodnutí nabylo právní moci	
dne	22. 1. 2021
a je vykonatelné dne	22. 1. 2021
dne	22. 1. 2021
- 3 -	

Městský úřad Kyjov
Odbor životního prostředí a územního plánování

Masarykovo nám. 30, 697 01 Kyjov, pracoviště Masarykovo nám. 1
tel. 518/697 559, e-mail: p.pokorak@mukyjov.cz

Č.j.: OŽPÚP166384/20/401
spis. značka: OŽPÚP/37232/2020/401
ukládací znak: 221.1.5
skart. znak: A/5
Vyřizuje: [REDACTED]

Kyjov 4. ledna 2021

ROZHODNUTÍ

Účastníci řízení:

- MND a.s., Úprkova 807/6, 695 01 Hodonín (IČ: 28483006)
- Lesy České republiky, s.p., Přemyslova 1106/19, 501 68 Hradec Králové (LČR, s.p., LZ Židlochovice, Tyršova 1, 667 01 Židlochovice, (IČ: 42196451))

Městský úřad Kyjov, odbor životního prostředí a územního plánování, jako orgán státní správy lesů, příslušný podle ust. § 66 odst. 1 zákona č. 128/2000 Sb., o obcích, v platném znění, dle ustanovení § 47 odst. 1 písm. a), ust. § 48 odst. 3 zákona č. 289/1995 Sb., o lesích a o změně a doplnění některých zákonů (lesní zákon), v souladu se zákonem č. 500/2004 Sb., správní řád,

m ě n í

podle ustanovení § 16 odst. 4 lesního zákona

**výrok č. 1 rozhodnutí MěÚ Kyjov, OŽP, č.j.: OŽP/6297/07/401-8
ze dne 11. 5. 2007 o dočasném odnětí a následném omezení
pozemků plnění funkcí lesa**

následovně:

**dočasné odnětí pozemků plnění funkcí lesa
od 1. 6. 2007 do 31. 5. 2008**

s následným omezením ve využívání pozemků určených k plnění funkcí lesa do 31. 12. 2039

Změna rozhodnutí MěÚ Kyjov, OŽP, č.j.: OŽP/6297/07/401-8 ze dne 11. 5. 2007 je vyvolána potřebou prodloužení dočasné stavby plynovodní přípojky sondy „Ždánice 144“ v k.ú. Ždánice do 31. 12. 2039.

Odůvodnění:

Doručeným podáním, čímž bylo dle ustanovení § 44 správního řádu zahájeno řízení o žádosti, navrhla společnost MND a.s., Úprkova 807/6, 695 01 Hodonín (IČ: 28483006) vydání rozhodnutí o změně (prodloužení) rozhodnutí MěÚ Kyjov, OŽP, č.j.: OŽP/6297/07/401-8 ze dne 11. 5. 2007 o dočasném odnětí a následném omezení pozemků plnění funkcí lesa, spočívající v prodloužení časového rozsahu dočasného omezení PUPFL do 31. 12. 2039, resp. ve změně časového rozsahu části výroku č. 1 tohoto rozhodnutí, a to z důvodu potřeby


prodloužení dočasné stavby plynovodní přípojky sondy „Ždánice 144“ v k.ú. Ždánice do 31. 12. 2039.

Z důvodů výše uvedených bylo proto rozhodnuto tak, jak je uvedeno ve výroku tohoto rozhodnutí.

Poučení:

Proti tomuto rozhodnutí může účastník řízení podat podle ustanovení § 81 odst. 1 správního řádu odvolání, ve kterém se uvede v jakém rozsahu se rozhodnutí napadá a dále namítaný rozpor s právními předpisy nebo nesprávnost rozhodnutí nebo řízení, jež mu předcházelo, ve lhůtě 15 dnů ode dne jeho oznámení ke Krajskému úřadu Jihomoravského kraje se sídlem v Brně, Žerotínovo nám. 3/5 podáním učiněným u Městského úřadu v Kyjově. Odvolání se podává v počtu 2 stejnopisů.

Otisk úředního razítka


vedoucí odboru

Doručí se:

Účastníci správního řízení nebo jejich zmocněnci:

- MND a.s., Úprkova 807/6, 695 01 Hodonín (IČ: 28483006) (DS)
- Lesy České republiky, s.p., Přemyslova 1106/19, 501 68 Hradec Králové (LČR, s.p., LZ Židlochovice, Tyršova 1, 667 01 Židlochovice, (IČ: 42196451)) (DS)

Ostatní:

(po nabytí právní moci)

- MěÚ Kyjov, OŽPÚP – lesní hospodářství (spis 1x)

Doložka konverze na žádost do dokumentu v listinné podobě

Tento dokument v listinné podobě, který vznikl pod pořadovým číslem 612077_000836 převedením z dokumentu obsaženého v datové zprávě, skládajícího se z 2 listů, se shoduje s obsahem dokumentu, jehož převedením vznikl.

Autorizovanou konverzí dokumentu se nepotvrzuje správnost a pravdivost údajů obsažených v dokumentu a jejich soulad s právními předpisy.

Obsah předložené datové zprávy k provedení autorizované konverze byl ve shodě se záznamy Informačního systému datových schránek. Tato datová zpráva s číslem 857958337 byla systémem přenesena dne 05.01.2021 v 08:40:57. Platnost datové zprávy byla ověřena dne 19.01.2021 v 08:56:04. Datová zpráva byla opatřena elektronickou značkou, zaručenou elektronickou pečetí založenou na certifikátu pro elektronickou pečeť vydaném kvalifikovaným poskytovatelem služeb vytvářejících důvěru, nebo uznávanou elektronickou pečetí. Údaje o elektronické značce nebo pečetí: číslo certifikátu 01 52 A4 67, certifikát byl vydán **PostSignum Qualified CA 4, Česká pošta, s.p. pro Informační systém datových schránek - produkční prostředí Ministerstva vnitra České republiky**. Elektronická značka nebo pečeť byla označena časovým razítkem. Datum a čas 06.01.2021 08:32:14, číslo kvalifikovaného časového razítka nebo kvalifikovaného elektronického časového razítka 01 40 71 FF, časové razítko bylo vydáno **PostSignum Qualified CA 5, Česká pošta, s.p.**

Odesílající datová schránka:

Název: Město Kyjov

Adresa: Masarykovo náměstí 30/1, 69701 Kyjov, CZ

ID datové schránky: f28bdah

Typ uživatele: Nezištěno

Vstupní dokument obsažený v datové zprávě byl podepsán kvalifikovaným elektronickým podpisem a platnost kvalifikovaného elektronického podpisu byla ověřena dne 19.01.2021 v 08:56:11. Kvalifikovaný elektronický podpis byl shledán platným (dokument nebyl změněn) a ověření platnosti kvalifikovaného certifikátu pro elektronický podpis bylo provedeno vůči zveřejněnému seznamu zneplatněných certifikátů vydanému k datu 19.01.2021 08:00:08. Údaje o kvalifikovaném elektronickém podpisu: číslo kvalifikovaného certifikátu pro elektronický podpis 01 52 2A 7E, kvalifikovaný certifikát pro elektronický podpis byl vydán kvalifikovaným poskytovatelem služeb vytvářejících důvěru **PostSignum Qualified CA 4, Česká pošta, s.p. pro podepisující osobu [redacted] referent vodního hospodářství, Odbor životního prostředí a územního plánování, 380, Město Kyjov**. Uznávaný elektronický podpis byl označen platným kvalifikovaným časovým razítkem nebo kvalifikovaným elektronickým časovým razítkem vydaným kvalifikovaným poskytovatelem. Platnost časového razítka byla ověřena dne 19.01.2021 v 08:56:11. Údaje o časovém razítku: datum a čas 04.01.2021 12:42:13, číslo kvalifikovaného certifikátu pro časové razítko 01 40 71 A1, časové razítko bylo vydáno kvalifikovaným poskytovatelem **PostSignum Qualified CA 5, Česká pošta, s.p.**

Vystavil: **Česká pošta, s.p.**

Pracoviště: **Bučovice**

Česká pošta, s.p. dne 19.01.2021

Jméno, příjmení a podpis osoby, která autorizovanou konverzi dokumentu provedla:

Otisk úředního razítka:



135143188-9916-210119085546

Poznámka:

Kontrolu této doložky lze provést online prostřednictvím veřejně dostupného způsobem umožňujícím dálkový přístup na adrese <https://www.czechpoint.cz/overovacidolozky>.

Městský úřad Kyjov
odbor životního prostředí

Masarykovo nám. 30, 697 22 Kyjov, pracoviště Masarykovo nám. 1
tel. 518/697 559, e-mail: p.pokorak@mulkyjov.cz


Městský úřad Kyjov	
Toto rozhodnutí nabylo právní moci	
dne 24. 1. 2009	
a je vykonatelné dne 24. 1. 2009	
dne 30. 1. 2009	podpis
- 3 -	

Č.j.: OŽP47415/08/7641/2008 401
spis. značka: OŽP/7641/08/401
ukládací znak: 221.1.5
skart. znak: A/5
Vyřizuje: [redacted]

Kyjov 22. prosince 2008

ROZHODNUTÍ

Účastníci řízení:



LESY ČESKÉ REPUBLIKY, s.p.	
Lesní správa Blatná	
Datum: 24. 1. 2009	
Učiněno dle: [redacted]	
Winczvíř: [redacted]	
Druh op. zastup. [redacted]	

Městský úřad Kyjov, odbor životního prostředí, jako orgán státní správy lesů, příslušný podle ust. § 66 odst. 1 zákona č. 128/2000 Sb., o obcích, v platném znění, dle ust. § 47 odst. 1 písm. a), ust. § 48 odst. 1 písm. d) zákona č. 289/1995 Sb., o lesích a o změně a doplnění některých zákonů (lesní zákon), v souladu se zákonem č. 500/2004 Sb., správní řád,

1. povoluje

podle ustanovení § 13 odst. 1 lesního zákona

a) dočasné odnětí pozemků plnění funkcí lesa

od 1. 1. 2009 do 31. 12. 2010

pozemků p.č. KN 2633/1 v k.ú. Ždánice o výměře 0,3924 ha
KN 2633/7 v k.ú. Ždánice o výměře 0,0092 ha
KN 2633/8 v k.ú. Ždánice o výměře 0,0037 ha
KN 2633/9 v k.ú. Ždánice o výměře 0,0043 ha
KN 2633/10 v k.ú. Ždánice o výměře 0,0054 ha

s následným omezením ve využívání pozemků určených k plnění funkcí lesa do 31. 12. 2025

b) **dočasné odnětí pozemku plnění funkcí lesa**
od 1.1. 2009 do 31. 12. 2010

pozemku p.č. KN 2633/1 v k.ú. Ždánice o výměře 0,0052 ha

žadatel, tj. firmě MND a.s., Úprkova 807/6, 695 01 Hodonín (IČ: 27732932) za účelem stavby plynovodní přípojky.

Stavbou plynovodní přípojky dojde mimo jiné i k dotčení pozemků p.č. KN 2639/1, KN 2639/15, KN 2639/21, KN 2631/23 vše v k.ú. Ždánice.

Pro určení předmětných částí pozemků p.č. KN 2633/1, KN 2633/7, KN 2633/8, KN 2633/9, KN 2633/10 (resp. pozemků p.č. KN 2639/1, KN 2639/15, KN 2639/21, KN 2631/23), vše v k.ú. Ždánice jsou směrodatné zákresy dle listin „Evidenční údaje o pozemcích“ ze dne 16. 5. 2008, resp. ze dne 21. 1. 2007.

Vlastníkem pozemků p.č. KN 2633/1 (resp. KN 2639/1, KN 2639/15, KN 2639/21, KN 2631/23) v k.ú. Ždánice je Česká republika, právo hospodařit s majetkem státu přísluší Lesům České republiky, s.p., Přemyslova 1106/19, 501 68 Hradec Králové (LČR, s.p., LS Bučovice, Zámek 1, 685 01 Bučovice, IČ: 42196451), LV č. 2130 pro k.ú. Ždánice.

Vlastníkem pozemku p.č. KN 2633/7 v k.ú. Ždánice je [REDACTED]
[REDACTED] LV č. 1946 pro k.ú. Ždánice.

Vlastníkem pozemku p.č. KN 2633/8 v k.ú. Ždánice je [REDACTED]
[REDACTED]

Vlastníkem pozemku p.č. KN 2633/9 v k.ú. Ždánice je Město Ždánice, Městečko 787, 696 32 Ždánice (IČ: 285536), LV č. 10001 pro k.ú. Ždánice.

Vlastníkem pozemku p.č. KN 2633/10 v k.ú. Ždánice je pí. [REDACTED]
[REDACTED]
[REDACTED]
[REDACTED]
[REDACTED]

LV č. 2792 pro k.ú. Ždánice.

2. stanovuje

podle ustanovení § 16 odst. 2 písm. f) lesního zákona žadateli tyto

podmínky v zájmu ochrany pozemků určených k plnění funkcí lesa:

- a) dodržovat základní povinnosti ochrany pozemků určených k plnění funkcí lesa uvedené v § 13 lesního zákona,
- b) řádně vytyčit a vyznačit hranice pozemků nebo jejich částí odňatých plnění funkcí lesa,
- c) přilehlé pozemky určené k plnění funkcí lesa nebudou ani částečně využívány k dočasnému ukládání stavebních materiálů a otáčení těžké mechanizace,
- d) činnost provádět tak, aby nedošlo k poškození okolních lesních porostů s využitím technologií minimalizující dopady na životní prostředí,
- e) při vzniku případných škod na lese bezprostředně činit potřebná opatření k jejich minimalizaci,
- f) respektovat vyjádření LČR, s.p., LS Bučovice, Zámek 1, 685 01 Bučovice k dočasnému odnětí PUPFL č.j.: 451/2008/141/84/312.4 ze dne 25. 7. 2008, resp. č.j.: 540/2008/141/84/312.4 ze dne 9. 9. 2008.

3. stanovuje

podle ustanovení § 17 odst. 1 lesního zákona

poplatek za odnětí

který je povinen žadatel, tj. firma MND a.s., Úprkova 807/6, 695 01 Hodonín (IČ: 27732932), zaplatit u dočasného odnětí v roční výši 3 [redacted]

[redacted] která je po nabytí právní moci tohoto rozhodnutí splatná do 31. 12. každého roku v němž odnětí trvá.

Poplatek se platí na účet Celního úřadu Hodonín, Brněnská 48, 695 01 Hodonín, na číslo účtu 8758 – 77724621/0710, var. symbol 27732932.

konstantní symbol – bezhotovostní platby: 1148

konstantní symbol – platby poštovní poukázkou: 1149

Příjemci poplatku jsou:

- Státní fond životního prostředí ve výši 60 % z poplatku
- Město Ždánice, v jehož katastrálním území došlo k odnětí, ve výši 40 % z poplatku.

Výše poplatku v členění podle příjemců a let:


Období:	Příjemce poplatku:		Celkem (Kč)
	Státní fond životního prostředí (Kč)	Město Ždánice (Kč)	
1/2009 – 12/2010 každoročně	[redacted]	[redacted]	[redacted]

O d ů v o d n ě n í

Rozhodnutí o odnětí pozemků plnění funkcí lesa je výjimkou ze zákazu využívat tyto pozemky k jiným účelům (ustanovení § 13 odst. 1 lesního zákona).

Podáním ze dne 6. 11. 2008, čímž bylo dle ustanovení § 44 správního řádu zahájeno řízení o žádosti, navrhla firma MND, a.s., Úprkova 807/6, 695 01 Hodonín (IČ: 27732932) vydání rozhodnutí o dočasném odnětí částí pozemků určených k plnění funkcí lesa p.č. KN 2633/1 (0,3924 ha), KN 2633/7 (0,0092 ha), KN 2633/8 (0,0037 ha), KN 2633/9 (0,0043 ha), KN 2633/10 (0,0054 ha) v k.ú. Ždánice od 1. 1. 2009 do 31. 12. 2010 s následným omezením ve využívání do 31. 12. 2025 a dočasném odnětí části pozemku určeného k plnění funkcí lesa p.č. KN 2633/1 (0,0052 ha) v k.ú. Ždánice od 1. 1. 2009 do 31. 12. 2010 (resp. dotčení pozemků p.č. KN 2639/1, KN 2639/15, KN 2639/21, KN 2631/23 vše v k.ú. Ždánice) za účelem stavby plynovodní přípojky.

[redacted]



Žádost byla doložena všemi náležitostmi podle vyhlášky č. 77/1996 Sb., o náležitostech žádosti o odnětí nebo omezení a o podrobnostech o ochraně pozemků určených k plnění funkcí lesa, tj. mimo jiné i souhlasem subjektu, který má právo hospodařit s majetkem státu (Lesy České republiky, s.p., Přemyslova 1106/19, 501 68 Nový Hradec Králové (LČR, s.p., LS Bučovice, Zámek 1, 685 01 Bučovice)) a současně vykonává funkci odborného lesního hospodáře.

Správní orgán oznámil účastníkům řízení zahájení správního řízení pod č.j.: OŽP41890/08/7641/2008 401 ze dne 24. 11. 2008 a současně usnesením stanovil účastníkům správního řízení lhůtu 10-ti dnů ode dne doručení pro navrhování důkazů. Ve stanovené době nebyly předloženy žádné důkazy a nebyly učiněny jiné návrhy.

Platnost rozhodnutí o dočasném odnětí PUPFL zaniká podle ustanovení § 16 odst. 5 písm. a) lesního zákona uplynutím doby, na kterou bylo rozhodnutí vydáno. Případnou žádost o prodloužení doby platnosti rozhodnutí je nutno podat orgánu státní správy lesů, který rozhodnutí vydal, před uplynutím doby platnosti.

Na základě zhodnocení předložených podkladů a dle místního šetření ze dne 4. 12. 2008 dospěl Městský úřad Kyjov, odbor životního prostředí k závěru, že požadavek na dočasné odnětí předmětných pozemků plnění funkcí lesa za účelem stavby plynovodní přípojky je ekonomicky a společensky důvodný a nebude mít další jiné negativní důsledky na plnění funkcí lesa.

Výše poplatku za dočasné odnětí pozemků plnění funkcí lesa byla stanovena podle vzorce I uvedeného v příloze k lesnímu zákonu s použitím průměrné ceny dřeva stanovené Ministerstvem zemědělství pro rok 2008 ve výši [redacted]


$$OLP = PP \cdot CD \cdot f \text{ (Kč ha}^{-1}\text{)}$$

OLP - *poplatek za odnětí lesních pozemků,*

PP - *průměrná roční potenciální produkce lesů v ČR = 6,3 m³ ha⁻¹,*

CD - *průměrná cena dřeva na odvozním místě pro rok 2008 = [redacted] Kč/m³,*


f - *faktor ekologické váhy lesa – les hospodářský = 1,4*



č

P o u ě n í

Proti tomuto rozhodnutí může účastník řízení podat podle ustanovení § 81 odst. 1 správního řádu odvolání, ve kterém se uvede v jakém rozsahu se rozhodnutí napadá a dále namítaný rozpor s právními předpisy nebo nesprávnost rozhodnutí nebo řízení, jež mu předcházelo, ve lhůtě 15 dnů ode dne jeho oznámení ke Krajskému úřadu Jihomoravského kraje se sídlem v Brně, Žerotínovo nám. 3/5 podáním učiněným u Městského úřadu v Kyjově. Odvolání se podává v počtu 9 stejnopisů.




Toto rozhodnutí obdrží:

a) účastníci řízení:

(doporučeně do vlastních rukou)

- MND a.s., Úprkova 807/6, 695 01 Hodonín (IČ: 27732932)
- Lesy České republiky, s. p., Přemyslova 1106, 501 68 Hrádec Králové,



b) ostatní na vědomí:

(doporučeně - po nabytí právní moci)

- Celní úřad Hodonín, Brněnská 48, 695 01 Hodonín
- Státní fond životního prostředí, Šumavská 31, 612 54 Brno
- MěÚ Kyjov, OŽP – lesní hospodářství (spis 1x)

LESY ČESKÉ REPUBLIKY, s.p. Lesní správa Bušovice	
PRD: 1852/2009	22.11.09
1852/2009/1451	
12 13393	

Městský úřad Kyjov
odbor životního prostředí

Městský úřad Kyjov	
Toto rozhodnutí nabylo právní moci dne 19.11.2009	
a je vykonatelné dne 19.11.2009	
15.12.2009	
- 3 -	

Masarykovo nám. 30, 697 22 Kyjov, pracoviště Masarykovo nám. 1
tel. 518/697 559, e-mail: p.pokorak@mukyjov.cz


Č.j.: OŽP39486/09/5613/2009 401
spis. značka: OŽP/5613/2009/401
ukládací znak: 221.1.5
skart. znak: A/5
Vyřizuje

Kyjov 2. listopadu 2009

LESY ČESKÉ REPUBLIKY, s.p. Lesní správa Bušovice	
Datum: 6.11.09	PRD: 1626/2009/1451
Jedinečné číslo jednací: 1636/2009/1451	D2 253
Množství: 2	Úruh, typ zásilky: D27 - samostatný

ROZHODNUTÍ

Účastníci řízení:



Městský úřad Kyjov, odbor životního prostředí, jako orgán státní správy lesů (ust. § 47 odst. 1 písm. a), příslušný podle ust. § 66 odst. 1 zákona č. 128/2000 Sb., o obcích, v platném znění, dle ust. § 48 odst. 3 zákona č. 289/1995 Sb., o lesích a o změně a doplnění některých zákonů (lesní zákon), v souladu se zákonem č. 500/2004 Sb., správní řád,


m ě n í

podle ustanovení § 16 odst. 4 lesního zákona

rozhodnutí č.j.: OŽP47415/08/7641/2008 401 ze dne 22. 12. 2008 o dočasném odnětí pozemků plnění funkcí lesa s následným omezením,

spočívající ve vrácení části pozemku p.č. KN 2633/1 v k.ú. Ždánice o výměře 0,3218 ha, pozemku p.č. KN 2633/10 v k.ú. Ždánice o výměře 0,0054 ha plnění funkcí lesa, resp. vrácení pozemků p.č. KN 2639/21, KN 2639/23 v k.ú. Ždánice plnění funkcí lesa.

V souvislosti se změnou výměry pozemků odňatých plnění funkcí lesa se mění výše poplatku v členění podle příjemců a let následovně:



Změna rozhodnutí č.j.: OŽP47415/08/7641/2008 401 ze dne 22. 12. 2008 je vyžadována z důvodu odstoupení od realizace části záměru.

Odůvodnění

Podáním ze dne 24. 9. 2009, čímž bylo dle ustanovení § 44 správního řádu zahájeno řízení o žádosti, navrhla firma MND a.s., Úprkova 807/6, 695 01 Hodonín (IČ: 27732932) změnu rozhodnutí MěÚ Kyjov, OŽP č.j.: OŽP47415/08/7641/2008 401 ze dne 22. 12. 2008 spočívající ve vrácení části pozemku p.č. KN 2633/1 v k.ú. Ždánice o výměře 0,3218 ha, pozemku p.č. KN 2633/10 v k.ú. Ždánice o výměře 0,0054 ha plnění funkcí lesa, resp. vrácení pozemků p.č. KN 2639/21, KN 2639/23 v k.ú. Ždánice plnění funkcí lesa (dle ust. § 16 odst. 4 lesního zákona).

Správní orgán má pro předmětné správní řízení k dispozici kromě vlastní žádosti tyto podklady: evidenční údaje o pozemcích ze dne 8. 7. 2008.

Rozhodnutím č.j.: OŽP47415/08/7641/2008 401 ze dne 22. 12. 2008 o dočasném odnětí PUPFL s následným omezením ve využívání PUPFL byly odňaty části pozemků p.č. KN 2633/1 (0,3924 ha), KN 2633/7 (0,0092 ha), KN 2633/8 (0,0037 ha), KN 2633/9 (0,0043 ha), KN 2633/10 (0,0054 ha) v k.ú. Ždánice od 1. 1. 2009 do 31. 12. 2010 s následným omezením ve využívání do 31. 12. 2025 část pozemku určeného k plnění funkcí lesa p.č. KN 2633/1 (0,0052 ha) v k.ú. Ždánice od 1. 1. 2009 do 31. 12. 2010 (resp. dotčení pozemků p.č. KN 2639/1, KN 2639/15, KN 2639/21, KN 2631/23 vše v k.ú. Ždánice) za účelem stavby plynovodní přípojky.

Vlastníkem pozemků p.č. KN 2633/1 (resp. KN 2639/1, KN 2639/15, KN 2639/21, KN 2631/23) v k.ú. Ždánice je Česká republika, právo hospodařit s majetkem státu přísluší Lesům České republiky, s.p., Přemyslova 1106/19, 501 68 Hradec Králové (LČR, s.p., LS Bučovice, Zámek 1, 685 01 Bučovice, IČ: 42196451), LV č. 2130 pro k.ú. Ždánice.

Vlastníkem pozemku p.č. KN 2633/7 v k.ú. Ždánice je [REDACTED]

Vlastníkem pozemku p.č. KN 2633/8 v k.ú. Ždánice [REDACTED]
[REDACTED] LV č. 2385 pro k.ú. Ždánice.

Vlastníkem pozemku p.č. KN 2633/9 v k.ú. Ždánice je Město Ždánice, Městečko 787, 696 32 Ždánice (IČ: 285536), LV č. 10001 pro k.ú. Ždánice.

Vlastníkem pozemku p.č. KN 2633/10 v k.ú. Ždánice je [REDACTED]
[REDACTED]
[REDACTED]
[REDACTED]

Správní orgán oznámil účastníkům řízení zahájení správního řízení pod č.j.: OŽP34360/09/5613/2009 401 ze dne 5. 10. 2009 a současně usnesením stanovil účastníkům správního řízení lhůtu 10-ti dnů ode dne doručení pro navrhování důkazů. Ve stanovené lhůtě nebyly předloženy žádné důkazy a nebyly učiněny jiné návrhy.

Z důvodů výše uvedených bylo proto rozhodnuto tak, jak je uvedeno ve výroku tohoto rozhodnutí.

P o u č e n í

Proti tomuto rozhodnutí může účastník řízení podat podle ustanovení § 81 odst. 1 správního řádu odvolání, ve kterém se uvede v jakém rozsahu se rozhodnutí napadá a dále namítaný rozpor s právními předpisy nebo nesprávnost rozhodnutí nebo řízení, jež mu předcházelo, ve lhůtě 15 dnů ode dne jeho oznámení ke Krajskému úřadu Jihomoravského kraje se sídlem v Brně, Žerotínovo nám. 3/5 podáním učiněným u Městského úřadu v Kyjově. Odvolání se podává v počtu 9 stejnopisů.

otisk úředního razítka



OBVODNÍ BÁŇSKÝ ÚŘAD V BRNĚ

č.j. SBS 38999/2010/001

V Brně dne 27.01.2011

POTVRZENÍ O ZAEVIDOVÁNÍ ZMĚNY ORGANIZACE V EVIDENCI DOBÝVACÍCH PROSTORŮ

na základě žádosti organizace MND a.s., Úprkova 807/6, Hodonín, PSČ 695 01, IČ: 28483006, doložené výpisem z obchodního rejstříku, vedeného Krajským soudem v Brně, ze dne 01.12.2010, č. výpisu 40281/2010 podané na Obvodní báňský úřad v Brně dne 07.12.2010, č.j. SBS 38999/2010 bylo oznámeno následující: na základě Usnesení Krajského soudu v Brně čj. F 51056/2010-286 ze dne 10.11.2010 byla do obchodního rejstříku správními účinky ke dni 1. 12. 2010 zapsána fúze sloučením zanikajících společností MND a.s., se sídlem Hodonín, Úprkova 807/6, PSČ 695 01, IČ: 27732932, zapsané v obchodním rejstříku vedeném Krajským soudem v Brně, B.4926, Moravské naftové doly, a.s., se sídlem Hodonín, Úprkova 807/6, PSČ 695 01, IČ: 26288583, zapsané v obchodním rejstříku vedeném Krajským soudem v Brně, B.3760, a EUROPGAS a.s., se sídlem Praha 10, Vinohradská 1511/230, PSČ 100 00, IČ: 25572709, zapsané v obchodním rejstříku vedeném Městským soudem v Praze, B.6449 (dále jen „zanikající společnosti“) s nástupnickou společností ORTOKLAS a.s., se sídlem Hodonín, Úprkova 807/6, PSČ 695 01, IČ: 28483006, zapsanou v obchodním rejstříku vedeném Krajským soudem v Brně, B.6209, která současně převzala obchodní firmu zanikající společnosti MND a.s. Nástupnická společnost MND a.s., IČ: 28483006 (původně ORTOKLAS a.s.) tedy počínaje dnem 1. prosince 2010 vstupuje jako univerzální právní nástupce v plném rozsahu do všech práv, závazků a povinností zanikajících společností, přechází na ni veškeré obchodní jmění zanikajících společností, a rovněž plynule, bez přerušení a v plném rozsahu navazuje na dosavadní podnikatelskou činnost zanikajících společností, zejména zanikající společnosti MND a.s., IČ: 27732932. K žádosti organizace ze dne 01.12.2010, týkající se změny organizace MND a.s., se přeevidovává změna organizace u níže uvedených dobývacích prostorů na

MND a.s.
695 01 Hodonín, Úprkova 807/6
IČ: 28483006


Uvedená změna se týká těchto stanovených dobývacích prostorů:

Název dobývacího prostoru	Ev. číslo DP	Dotčené katastrální území	Obec
Břeclav	4 0086	Břeclav	Město Břeclav
Dambořice	4 0040	Dambořice	Obec Dambořice
Dambořice I	4 0054	Dambořice	Obec Dambořice
Dambořice II	4 0061	Dambořice	Obec Dambořice
Dolní Bojanovice IV	4 0126	Dolní Bojanovice	Obec Dolní Bojanovice
Dolní Bojanovice VI	4 0021	Dolní Bojanovice	Obec Dolní Bojanovice
		Josefov u Hodonína	Obec Josefov
		Prušánky	Obec Prušánky
		Starý Poddvorov	Obec Starý Poddvorov
Dubňany I	4 0120	Dubňany	Město Dubňany
Dubňany II	4 0121	Dubňany	Město Dubňany
Heršpice	4 0116	Heršpice	Obec Heršpice
Hrušky	4 0036	Hrušky	Obec Hrušky
		Kostice	Obec Kostice
		Lanžhot	Město Lanžhot
		Moravská Nová Ves	Městys Moravská Nová Ves
		Tvrdonice	Obec Tvrdonice
		Týnec na Moravě	Obec Týnec
		Dolní Bojanovice	Obec Dolní Bojanovice
		Josefov u Hodonína	Obec Josefov
		Mikulčice	Obec Mikulčice
		Prušánky	Obec Prušánky
Chvalkovice	4 0032	Chvalkovice	Obec Chvalkovice
		Nemochovice	Obec Nemochovice
		Švábenice	Městys Švábenice
		Nové Hvězdlice	Městys Hvězdlice
		Staré Hvězdlice	Městys Hvězdlice
Kloboučky	4 0080	Kloboučky	Město Bučovice
		Mouřínov	Obec Mouřínov
Kloboučky I	4 0094	Kloboučky	Město Bučovice
Kloboučky II	4 0095	Kloboučky	Město Bučovice
Kloboučky III	4 0096	Kloboučky	Město Bučovice
Kloboučky V	4 0098	Kloboučky	Město Bučovice
Kloboučky VI	4 0099	Kloboučky	Město Bučovice
Kloboučky VII	4 0100	Kloboučky	Město Bučovice
Kloboučky VIII	4 0101	Kloboučky	Město Bučovice
Kloboučky IX	4 0102	Kloboučky	Město Bučovice
		Ždánice	Město Ždánice
Krumvůř	4 0090	Krumvůř	Obec Krumvůř
Ladná	4 0077	Ladná	Obec Ladná
Ladná I	4 0078	Ladná	Obec Ladná
Lanžhot	4 0070	Lanžhot	Město Lanžhot
Lanžhot I	4 0010	Lanžhot	Město Lanžhot

Lužice I	4 0015	Lužice u Hodonina	Obec Lužice
		Mikulčice	Obec Mikulčice
Moravská Nová Ves I	4 0051	Moravská Nová Ves	Městys Moravská Nová Ves
Mouřínov	4 0081	Mouřínov	Obec Mouřínov
Mouřínov I	4 0082	Mouřínov	Obec Mouřínov
Mouřínov II	4 0104	Mouřínov	Obec Mouřínov
Mouřínov III	4 0105	Mouřínov	Obec Mouřínov
Mouřínov IV	4 0106	Mouřínov	Obec Mouřínov
Mouřínov V	4 0107	Mouřínov	Obec Mouřínov
Nevojice	4 0091	Nevojice	Obec Nevojice
		Lovčice u Kyjova	Obec Lovčice
		Ždánice	Město Ždánice
		Mouchnice	Obec Mouchnice
		Snovídky	Obec Snovídky
Nový Poddvorov	4 0124	Nový Poddvorov	Obec Nový Poddvorov
Poštorná II	4 0052	Poštorná	Město Břeclav
Poštorná III	4 0085	Poštorná	Město Břeclav
Poštorná IV	4 0119	Poštorná	Město Břeclav
Prušánky	4 0112	Prušánky	Obec Prušánky
Prušánky I	4 0122	Prušánky	Obec Prušánky
Prušánky II	4 0123	Prušánky	Obec Prušánky
Starý Poddvorov	4 0125	Starý Poddvorov	Obec Starý Poddvorov
Tvrdonice	4 0037	Tvrdonice	Obec Tvrdonice
		Hrušky	Obec Hrušky
		Kostice	Obec Kostice
Týnec	4 0030	Týnec	Obec Týnec
		Moravská Nová Ves	Městys Moravská Nová Ves
Uhřice u Kyjova	4 0088	Uhřice u Kyjova	Obec Uhřice
Újezd u Brna	4 0071	Újezd u Brna	Město Újezd u Brna
Valtice I	4 0055	Valtice	Město Valtice
Valtice III	4 0111	Valtice	Město Valtice
Velké Bílovice	4 0006	Velké Bílovice	Město Velké Bílovice
		Moravský Žižkov	Obec Moravský Žižkov
		Ladná	Obec Ladná
		Podivín	Město Podivín
		Prušánky	Obec Prušánky
		Čejkovice	Obec Čejkovice
Velké Bílovice I	4 0115	Velké Bílovice	Město Velké Bílovice
Vícemilice	4 0108	Vícemilice	Město Bučovice
Vlkoš	4 0059	Vlkoš u Kyjova	Obec Vlkoš
Vlkoš I	4 0060	Vlkoš u Kyjova	Obec Vlkoš
Vlkoš II	4 0067	Vlkoš u Kyjova	Obec Vlkoš
Vracov I	4 0056	Vracov	Město Vracov
Vracov II	4 0057	Vracov	Město Vracov
Vracov III	4 0058	Vracov	Město Vracov

Žarošice	4 0089	Žarošice	Obec Žarošice
Žarošice I	4 0110	Žarošice	Obec Žarošice
Ždánice	4 0035	Ždánice	Město Ždánice
Ždánice I	4 0092	Ždánice	Město Ždánice
Ždánice II	4 0109	Ždánice	Město Ždánice

Zaevidování změny dobývacích prostorů v evidenci dobývacích prostorů vedené OBÚ v Brně bylo provedeno v souladu s vydaným oprávněním pro organizaci MND a.s., vydané Obvodním báňským úřadem v Brně, pod č.j. SBS 39685/2010/01, dne 03.01.2011, které nabylo právní moci dne 17.01.2011.



Rozdělovník:

1. MND a.s., Úprkova 807/6, 695 01 Hodonín;
2. Město Břeclav, nám. T.G.Masaryka 3, 690 02 Břeclav;
3. Obec Dambořice, Dambořice č.p. 69, 696 35 Dambořice;
4. Obec Dolní Bojanovice, Hlavní 419, 696 17 Dolní Bojanovice;
5. Obec Hrušky, U zbrojnice 100, 691 56 Hrušky;
6. Obec Kostice, nám. Osvobození 445/14, 691 52 Kostice;
7. Město Lanžhot, Náměstí 177/2, 692 51 Lanžhot;
8. Městys Moravská Nová Ves, Dolní 230, 691 55 Moravská Nová Ves;
9. Obec Tvrdonice, nám. Míru 96/31, 691 53 Tvrdonice;
10. Obec Týnec, Náves 1, 691 54 Týnec;
11. Obec Josefov, Hlavní 131, 696 21 Josefov;
12. Obec Mikulčice, Mikulčice č.p. 245, 696 19 Mikulčice;
13. Obec Prušánky, Prušánky č.p.100, 696 21 Prušánky;
14. Obec Chvalkovice, Chvalkovice č.p. 61, 683 42 Chvalkovice;
15. Obec Nemochovice, Nemochovice č.p. 132, 683 33 Nemochovice;
16. Městys Švábenice, Švábenice č.p. 18, 683 23 Švábenice;
17. Městys Hvězdlice, Hvězdlice č.p. 72, 683 41 Hvězdlice;
18. Město Bučovice, Jiráskova 502, 685 01 Bučovice;
19. Obec Krumvíř, Krumvíř č.p. 184, 691 73 Krumvíř;
20. Obec Lužice, Česká 592/1, 696 18 Lužice;
21. Obec Mouřínov, Mouřínov č.p. 190, 685 01 Bučovice;
22. Obec Nevojice, Nevojice č.p. 33, 685 01 Bučovice;
23. Obec Starý Poddvorov, Starý Poddvorov č.p. 230, 696 16 Starý Poddvorov;
24. Obec Mutěnice, Masarykova 200, 696 11 Mutěnice;
25. Obec Uhřice, Uhřice č.p. 177, 696 34 Uhřice u Kyjova;

26. Město Újezd u Brna, Újezd u Brna č.p. 107, 664 53 Újezd u Brna;
27. Město Valtice, nám. Svobody 21, 691 42 Valtice;
28. Město Velké Bílovice, nám. Osvoboditelů 570, 691 02 Velké Bílovice;
29. Obec Moravský Žižkov, Bílovská 145, 691 01 Moravský Žižkov;
30. Město Podivín, Masarykovo nám. 20/180, 691 45 Podivín;
31. Obec Vlkoš, Vlkoš č.p. 95, 696 41 Vlkoš u Kyjova;
32. Město Vracov, nám. Míru 202, 696 42 Vracov;
33. Obec Žarošice, Žarošice č.p. 14, 696 34 Žarošice;
34. Město Ždánice, Městečko 787, 696 32 Ždánice;
35. Obec Lovčice, Lovčice č.p. 118, 696 39 Lovčice;
36. Obec Snovídky, Snovídky č.p. 1, 683 33 Snovídky;
37. Obec Nevojice, Nevojice č.p. 33, 685 01 Nevojice;
38. Obec Mouchnice, Mouchnice č.p. 7, 683 33 Mouchnice;
39. Obec Čejkovice, Templářská 500, 696 15 Čejkovice;
40. Obec Ladná, Masarykova 119/60, 691 46 Ladná;
41. Katastrální úřad pro Jihomoravský kraj, Katastrální pracoviště Hodonín, Dobrovolského 255, 695 01 Hodonín;
42. Katastrální úřad pro Jihomoravský kraj, Katastrální pracoviště Kyjov, Masarykovo náměstí 57, 697 01 Kyjov;
43. Katastrální úřad pro Jihomoravský kraj, Katastrální pracoviště Břeclav, Sady 28. října 16/720, 690 02 Břeclav;
44. Katastrální úřad pro Jihomoravský kraj, Katastrální pracoviště Vyškov, II. odboje 1, 682 01 Vyškov;
45. Český báňský úřad, Kozí 4, P.O.BOX 140, 110 01 Praha 1;
46. Ministerstvo průmyslu a obchodu ČR, Na Františku 32, 110 15 Praha 1;
47. Ministerstvo životního prostředí, odbor výkonu státní správy VII, Mezírka 1, 602 00 Brno;
48. Krajský úřad Jihomoravského kraje, Odbor životního prostředí, Žerotínovo nám. 3/5, 602 00 Brno;
49. Česká geologická služba - Geofond, Odbor informací o nerostných surovinách, Kostelní 26, 170 06 Praha 7;
50. Městský úřad Hodonín, Stavební úřad, Horní Valy 3655/2, 695 01 Hodonín;
51. Městský úřad Břeclav, Stavební úřad, T.G. Masaryka 3, 690 02 Břeclav;
52. Městský úřad Kyjov, Stavební úřad, Masarykovo náměstí 30/5, 697 22 Kyjov;
53. Městský úřad Bučovice, Stavební úřad, Jiráskova 502, 685 01 Bučovice;
54. Městský úřad Ždánice, Stavební úřad, Městečko 787, 696 32 Ždánice;
55. Městský úřad Hustopeče, Stavební úřad, Dukelské náměstí 2/2, 693 17 Hustopeče;
56. Městský úřad Šlapanice u Brna, Stavební úřad, Masarykovo náměstí 7, 664 51 Šlapanice;
57. Městský úřad Velké Bílovice, Stavební úřad, náměstí Osvoboditelů 570, 691 02 Velké Bílovice;
58. Městský úřad Vyškov, Stavební úřad, Masarykovo náměstí 1/108, 682 00 Vyškov.

Ověřovací doložka konverze na žádost do dokumentu v listinné podobě

Ověřuji pod pořadovým číslem 16072125-8325-110209094827, že tento dokument v listinné podobě, který vznikl převedením z dokumentu obsaženého v datové zprávě, skládajícího se z listů, se shoduje s obsahem dokumentu, jehož převedením vznikl.

Autorizovanou konverzí dokumentu se nepotvrzuje správnost a pravdivost údajů obsažených v dokumentu a jejich soulad s právními předpisy.

Vstupující dokument obsažený v datové zprávě byl podepsán zaručeným elektronickým podpisem založeným na kvalifikovaném certifikátu vydaném akreditovaným poskytovatelem certifikačních služeb a platnost zaručeného elektronického podpisu byla ověřena dne 09.02.2011 v 09:48:30. Zaručený elektronický podpis byl shledán platným ve smyslu ověření integrity dokumentu, tzn. dokument nebyl změněn, a ověření platnosti kvalifikovaného certifikátu bylo provedeno vůči poslednímu zveřejněnému seznamu zneplatněných kvalifikovaných certifikátů vydanému k datu 09.02.2011 08:30:19.

Údaje o zaručeném elektronickém podpisu:

Číslo kvalifikovaného certifikátu 0F 7B E7, kvalifikovaný certifikát byl vydán akreditovaným poskytovatelem certifikačních služeb PostSignum Qualified CA 2, Česká pošta, s.p. [IČ 47114983] pro podepisující osobu (označující osobu) [REDAKCE], předseda OBÚ Brno, úřad Brno, 00162, Český báňský úřad [IČ 00025844].

Údaje o časovém razítku:

K dokumentu nebylo připojeno kvalifikované časové razítko

Subjekt, který autorizovanou konverzi dokumentu provedl:

[REDAKCE] - notářka

Datum vyhotovení ověřovací doložky:

09.02.2011

Jméno, příjmení a podpis osoby, která autorizovanou konverzi dokumentu provedla:



16072125-8325-110209094827

Poznámka:

V době od uveřejnění seznamu kvalifikovaných certifikátů, vůči kterému byla ověřována platnost kvalifikovaného certifikátu, do provedení autorizované konverze dokumentů mohlo dojít k zneplatnění kvalifikovaného certifikátu.

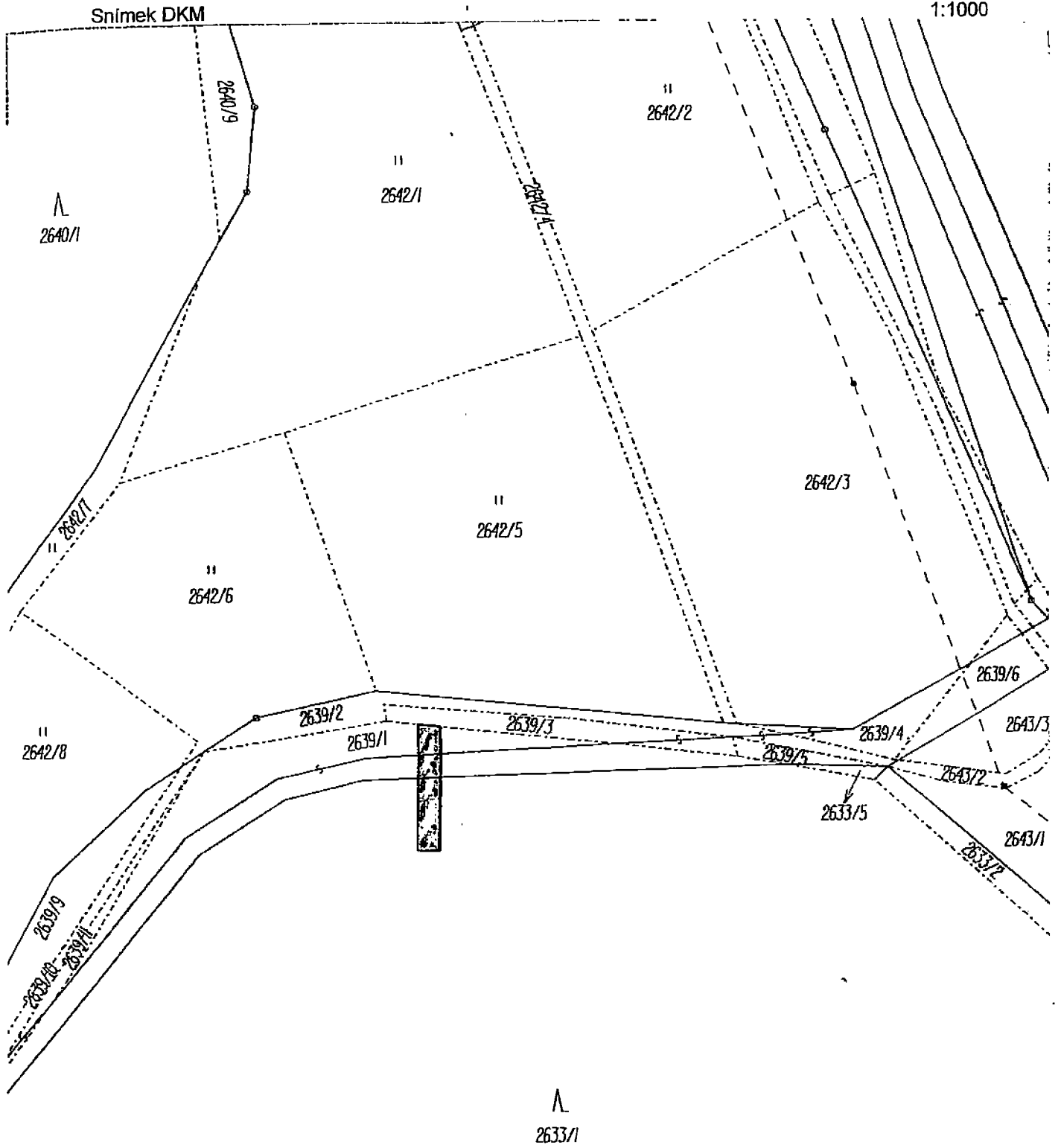
Kontrolu této ověřovací doložky lze provést v centrální evidenci ověřovacích doložek přístupně způsobem umožňujícím dálkový přístup na adrese <https://www.czechpoint.cz/overovacidolozky>.

Osavadní stav			Vymezená zájmová plocha					Porovnání se stavem evidence právních vztahů							
Označení pozemku parc. číslem	Výměra parcely		Druh pozemku	Označení pozemku parc. číslem(KN)	Výměra parcely		Druh pozemku	Poznámka	Díl přechází z pozemku označeného v		Číslo listu vlast.	Výměra dílu		Označení dílu	
	ha	m ²			Způsob využití	ha			m ²	Způsob využití		katastru nemovitostí	dřívější poz.evidence		ha
				DKM				část část							
				2639/1		38									
				2633/1		52									
				CELKEM		90									
				č.b.	Y	X									
				1	568920.76	1173113.42									
				2	568916.74	1173113.87									
				3	568916.62	1173118.86									
				4	568916.99	1173135.98									
				5	568920.99	1173136.01									
				6	568920.62	1173118.87									

Moravské uhelné doly, a.s. Jprkova 807/6, Hodonín	Okres : Hodonín	Obec : Zdánice	K.Ú. : Zdánice
	Číslo zak.	Mapový list: DKM	Měř.: 1:1000

EVIDENČNÍ ÚDAJE o pozemcích

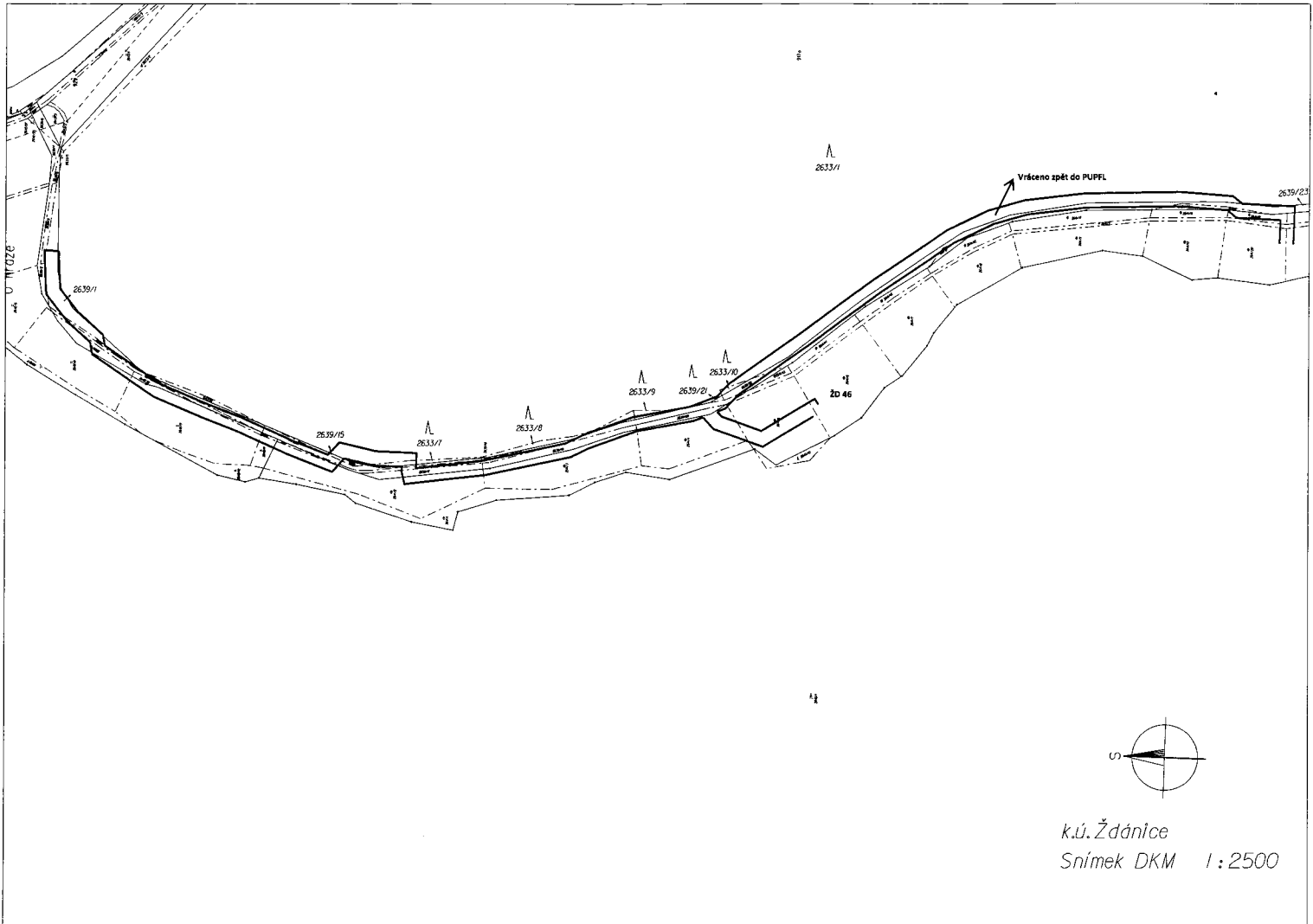
Trasa pro plynovodní přípojku z sondám Zd 47, 140, 144	Potvrdil:
	Datum, razítko, podpis

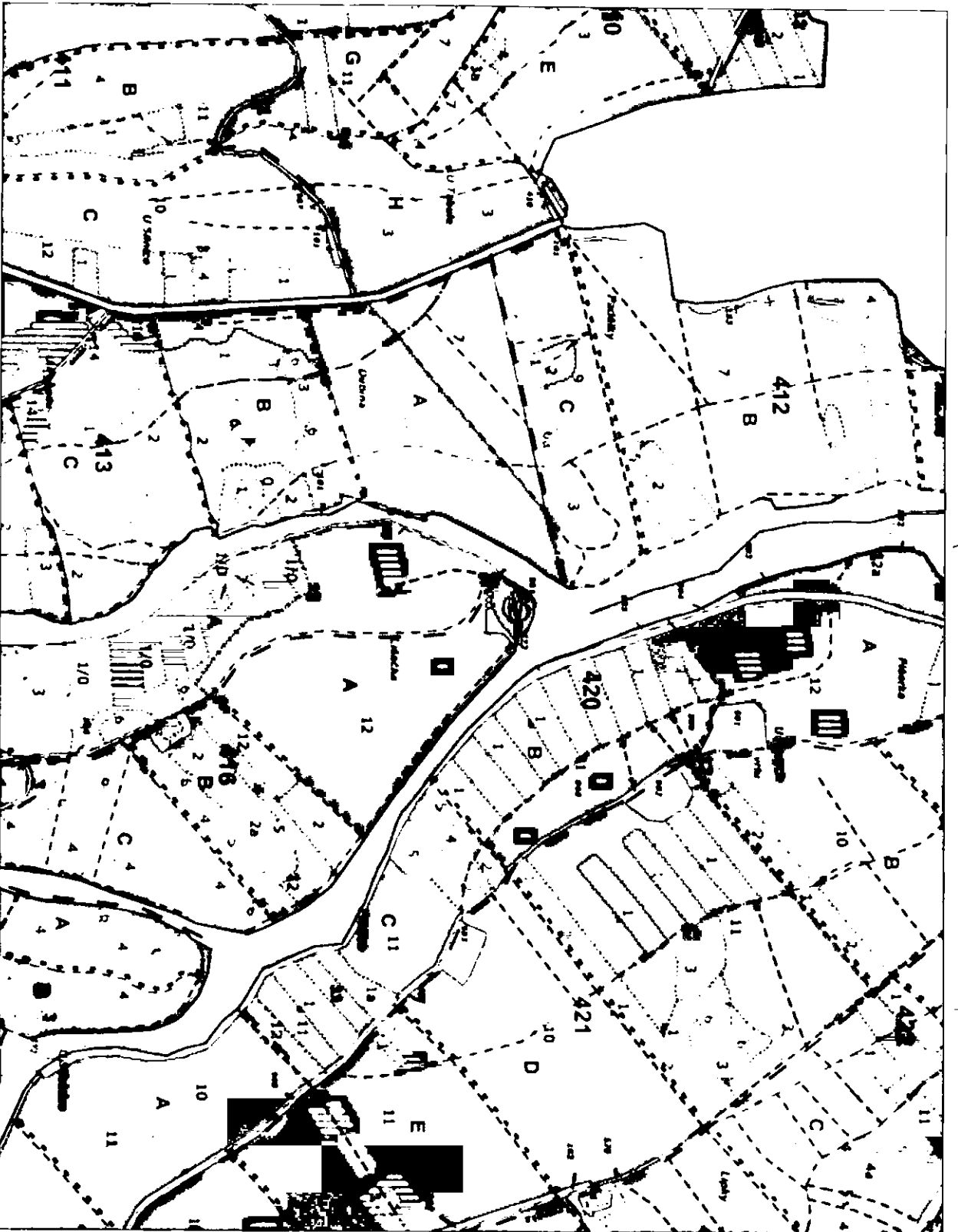


Dosavadní stav			Vymezená zájmová plocha					Porovnání se stavem evidence právních vztahů						
Označení pozemku parc. číslem	Výměra parcely		Druh pozemku Způsob využití	Označení pozemku parc. číslem(KN)	Výměra parcely		Druh pozemku Způsob využití	Poznámka	Díl přechází z pozemku označeného v		Číslo listu vlast.	Výměra dílu		Označení dílu
	ha	m ²			katastru nemovitostí	dřívější poz.evidence			ha	m ²				
				2633/1	39	24	les	část LČR	- 0,3218 ha vráceno zpět do PUPFL vráceno zpět do PUPFL (rozhodnutí OŽP39486/09/5613/2009/401 ze dne 2.11.2009)					
				2633/7		92	les	část CIZÍ						
				2633/8		37	les	část CIZÍ						
				2633/9		43	les	část CIZÍ						
				2633/10		54	les	část CIZÍ						
				2639/1	7	45	ost.pl.	část LČR						
				2639/15		23	ost.pl.	část LČR						
				2639/21		22	ost.pl.	celá LČR						
				2639/23	14	54	ost.pl.	část LČR						
				CELKEM		63 94								

MND a.s. Úprkova 807/6, Hodonín	Okres : Hodonín	Obec : Ždánice	K.U. : Ždánice
	Číslo zak.	Mapový DKM	Měř.: 1:2500
EVIDENČNÍ ÚDAJE o pozemcích			

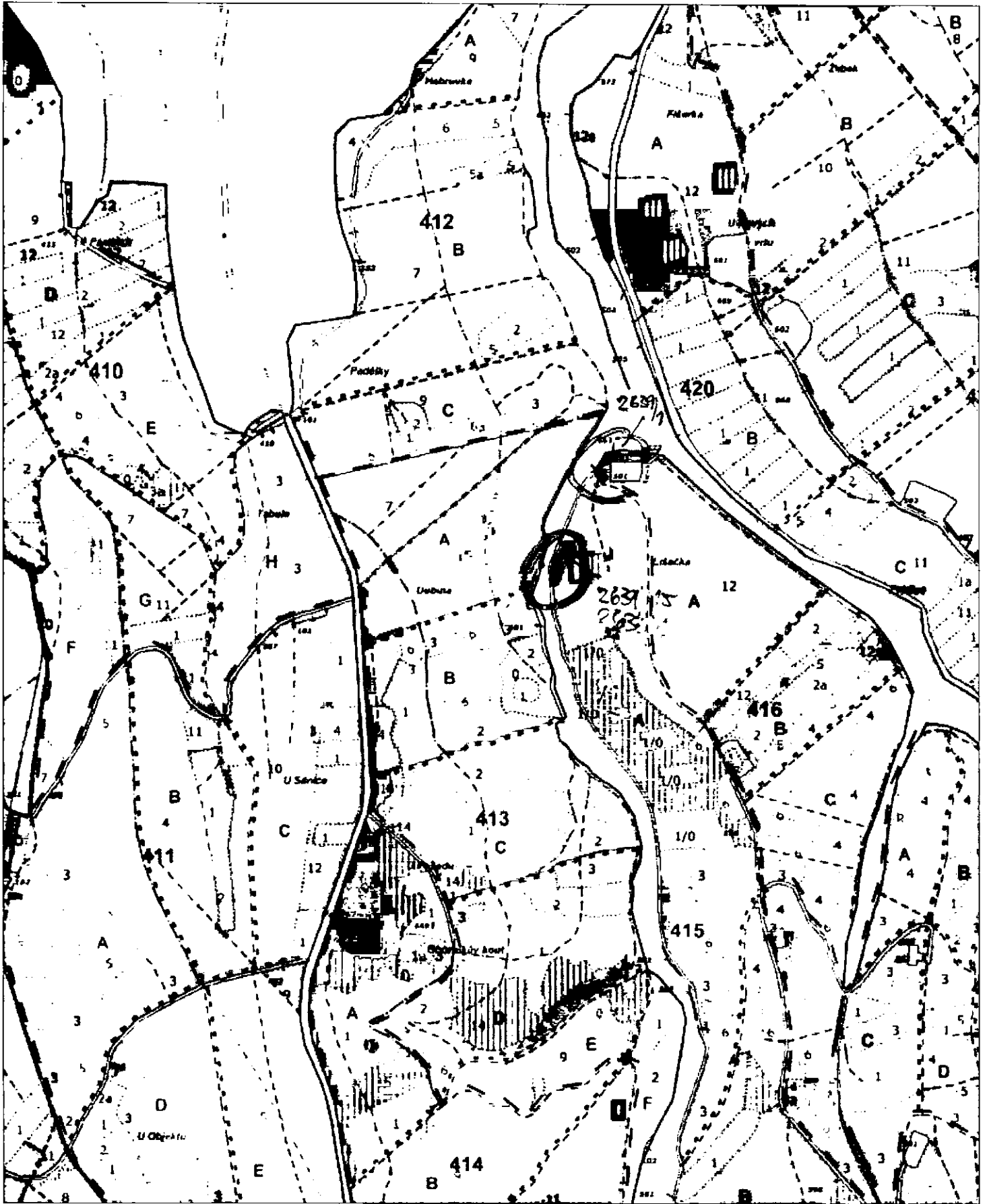
Zapojení sondy Žd129 PODKLAD PRO ODNĚTÍ Z PUPFL		Potvrdil:
Dne: 16.5.2008		
Vyhotovil: [redacted]		





124. ŽILÁ PLOCHA
 PRAŠÍ 23- ŽILÝ VLK
 LV 4. ŽIVŔOVICE
 LMP 2016-2025
 LAČ ŽIVŔOVICE
 LES. POR. 416 A 501 (cáim)
 P.Ě. 26331 - 522 (cáim)
 26391 - 3842 (cáim)
 3 90m?
 K. N. ŽIVŔOVICE
 PLYNOVODNÍ PŘÍPOJKA
 V SOUĚ 47, 40, 44

1 : 10 000



LZ 4- ŽIDLOCHOVICE
 POLESÍ 23-BILÝ VLK
 LK 4-KLADOVĚCHY

LHC BŮČOVICE
 LUP 2016-2025
 K.Ú. ŽDŮVICE

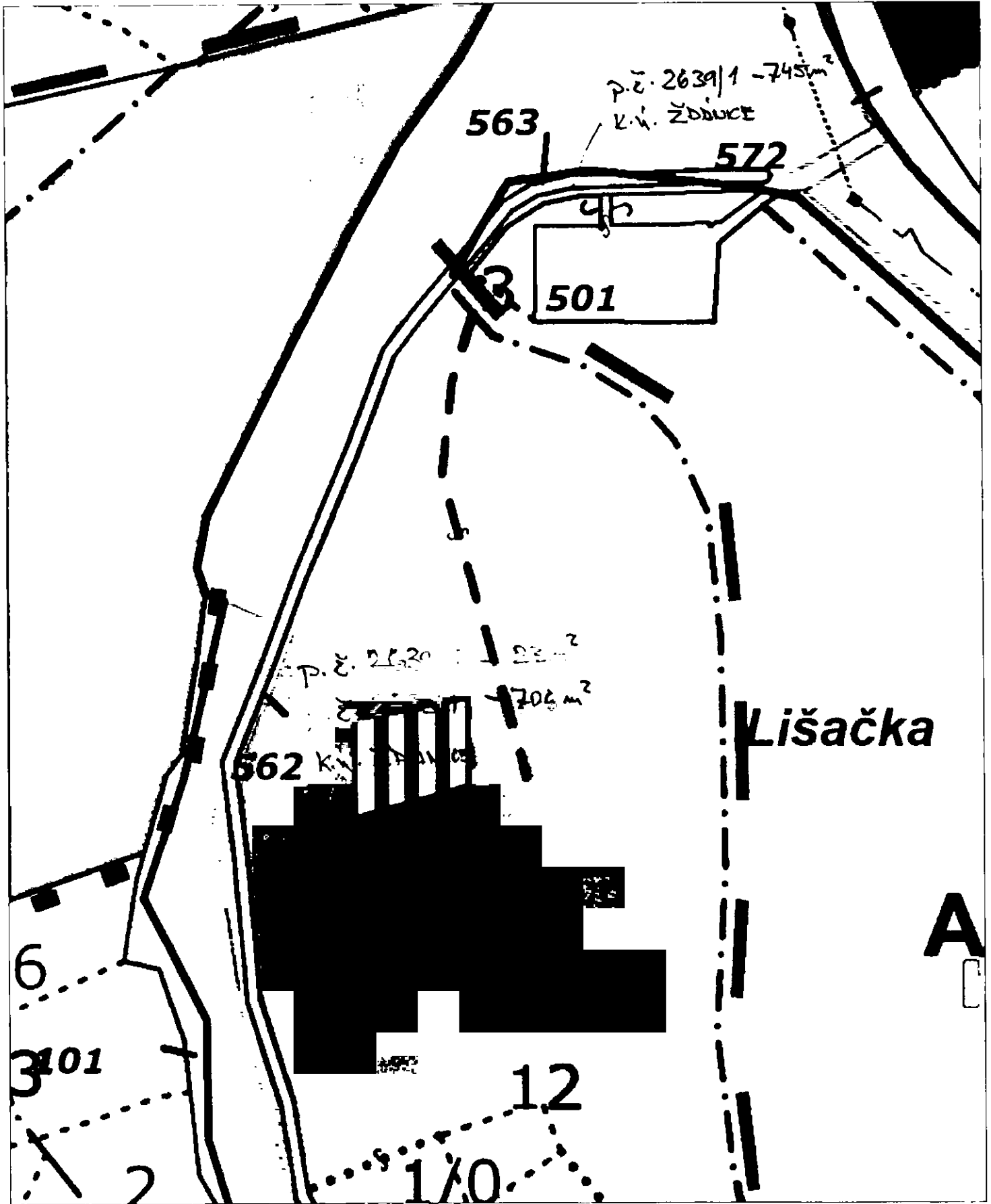
PLŇNOVĚDŇÍ PŘÍPOJKA SOBY ŽDŮVICE 144^a
 p.č. 2633/1 - 206 m²
 2639/1 - 745 m²
 2639/15 - 23 m²

0 100 200 300 400 500 m

1 : 10 000

Σ 1.474 m²

Oddor HÚL, oddělení GIS, GrDS



LZ 4- ŽIDLOHOVICE
 POLESÍ 23- BILÝ VUK
 LV 4- KLOBOUČOVY

LHC BUDĚJOVICE
 LMP 2016-2025
 k.ú. ŽĎOUVICE

PRŮVODNÍ PŘÍPOJKA SOBY, ŽĎO-
 UVICE 144°
 P.č. 2633/1 - 706 m²
 2639/1 - 745 m²
 2639/15 - 23 m²

0 20 40 60 80 100m

1 : 2 000

Odbor HÚL, oddělení GIS, GrDS

1 1.7.2017

NABÝLO PRÁVNÍ MOCI 13. 7. 2004 ①
DNE: _____
Podpis: _____
Datum: 11. 10. 2004



OBVODNÍ BÁŇSKÝ ÚŘAD v BRNĚ

V Brně dne 15.9.2003

č.j. 5597/03

ROZHODNUTÍ

Obvodní báňský úřad v Brně jako věcně a místně příslušný orgán státní báňské správy, podle ustanovení § 27 odst. 1 zákona č. 44/1988 Sb., o ochraně a využití nerostného bohatství (horní zákon), v platném znění, v součinnosti s dotčenými orgány státní správy a zejména v dohodě s orgány životního prostředí, Odborem životního prostředí a zemědělství, Krajského úřadu Jihomoravského kraje ze dne 15.8.2003, (zdejší č.j. 5597/03 protokol) a Ministerstvem životního prostředí, odborem výkonu státní správy VII, Mezírka 1, 602 00 BRNO, ze dne 15.8.2003, (zdejší č.j. 5597/03 protokol), s orgánem územního plánování Stavebním úřadem ve Ždánicích ze dne 15.7.2002, č.j. S 380/02 a na základě rozhodnutí Ministerstva životního prostředí o předchozím souhlasu k podání návrhu na stanovení dobývacího prostoru vydaného podle § 24 odst. 2 zákona č. 44/1988 Sb., o ochraně a využití nerostného bohatství (horní zákon), v platném znění ze dne 2.7.2002, pod č.j. 560/779/2002, organizaci

Moravské naftové doly, a. s.
Hodonín, Úprkova 807/6, PSČ 695 30
IČ: 46346333

stanoví

dobývací prostor

ŽDÁNICE I
evidenční číslo 4 0092

o plošném obsahu na povrchu 1,419525 km² a v úrovni ložiska 1,803865 km².

Hranice dobývacího prostoru Ždánice I tvoří na povrchu nepravidelný 5-ti úhelník o vrcholech 1 až 5 s vrcholy určenými souřadnicemi v platném souřadnicovém systému JTSAK a v úrovni ložiska nepravidelný 14-ti úhelník o vrcholech 101 až 114.

Seznam souřadnic vrcholů na povrchu

vrchol	X	Y
1	1 173 050.00	569 375.00
2	1 172 815.00	568 600.00
3	1 172 846.00	567 945.00
4	1 174 200.00	568 900.00
5	1 174 778.00	569 461.00

Seznam souřadnic vrcholů v úrovni ložiska

vrchol	X	Y	Z
101	1 173 050.00	569 375.00	-350,00
102	1 172 550.00	568 590.00	-350,00
103	1 172 530.00	568 060.00	-350,00
104	1 172 752.60	567 276.49	-350,00
105	1 172 846.00	567 945.00	-350,00
106	1 174 200.00	568 900.00	-350,00
107	1 174 778.00	569 461.00	-350,00
108	1 173 050.00	569 375.00	-650,00
109	1 172 550.00	568 590.00	-650,00
110	1 172 530.00	568 060.00	-650,00
111	1 172 752.60	567 276.49	-650,00
112	1 172 846.00	567 945.00	-650,00
113	1 174 200.00	568 900.00	-650,00
114	1 174 778.00	569 461.00	-650,00

Dobývací prostor Ždánice I je pod povrchem omezen rovinami vedenými povrchovými hranicemi do hranic ložiska. Hranice dobývacího prostoru jsou navrženy tak, aby byly respektovány zájmy hospodárného dobývání výhradního ložiska ropy a hořlavého zemního plynu a současně aby byly respektovány zájmy dotčených právnických i fyzických osob, jichž se těžební činnost na ložisku dotýká. Současný návrh respektuje majetkoprávní vztahy k pozemkům dotčených hornickou činností.

- Dobývací prostor se nachází na katastrálním území Ždánice na rozloze 1,419525 km².
- Dobývací prostor je stanoven na pozemcích p.č. 2604/2, 2605, 2611/2, 2620/1, 2630/1, 2633/1 (přímo dotčen hornickou činností vrt Ždánice 27, 47, 144, 148), 2633/10, 2633/2, 2633/3, 2633/4, 2633/5, 2633/6, 2633/7, 2633/8, 2633/9, 2634, 2639/1, 2639/10, 2639/12, 2639/13, 2639/14, 2639/15, 2639/16, 2639/17, 2639/18, 2639/19, 2639/2, 2639/20, 2639/21, 2639/22, 2639/23, 2639/24, 2639/25, 2639/26, 2639/3, 2639/4, 2639/5, 2639/6, 2639/7, 2639/8, 2639/9, 2640/1 (přímo dotčen hornickou činností vrt Ždánice 64, 128), 2640/10, 2640/11, 2640/7, 2640/8, 2640/9, 2641/1, 2641/10, 2641/11, 2641/13, 2641/14,

2641/15, 2641/16, 2641/17, 2641/19, 2641/2, 2641/20 (přímo dotčen hornickou činností vrt Ždánice 129), 2641/21, 2641/22, 2641/24, 2641/3, 2641/4, 2641/5 (přímo dotčen hornickou činností vrt Ždánice 46 a 154), 2641/6 (přímo dotčen hornickou činností vrt Ždánice 46 a 154), 2641/7, 2641/8, 2641/9, 2642/1, 2642/10, 2642/11, 2642/12, 2642/13, 2642/14, 2642/18, 2642/19, 2642/20, 2642/23, 2642/24, 2642/25, 2642/26, 2642/27, 2642/28, 2642/2, 2642/3, 2642/5, 2642/6, 2642/7, 2642/8, 2642/9, 2643/1, 2643/10, 2643/12, 2643/13, 2643/14, 2643/15, 2643/2, 2643/3, 2643/4, 2643/5, 2643/6, 2643/7, 2644/5, 2646/1, 2646/14, 2646/15, 2646/16, 2646/17, 2646/18, 2646/19, 2646/20, , 2647/1, 2647/6, 2647/7, 2647/8, 2647/9, 2653/1 a 2676/1 (přímo dotčen hornickou činností vrt Ždánice 25, 141, 157H) v katastrálním území Ždánice I.

- Identifikační čísl kat. území Ždánice 794 961.
- Kraj Jihomoravský - kód kraje CZ062.
- IČZÚJ obce Ždánice je 586 803

Dobývací prostor byl stanoven pro dobývání výhradního ložiska ropy a hořlavého zemního plynu. V dobývacím prostoru nebyla zjištěna jiná výhradní a nevýhradní ložiska. Zásoby ložiska ropy a hořlavého zemního plynu byly schváleny dne 20.1.1994 ve výši:

geologické zásoby ropy u obzorů spodní miocén 1., 2. a 3.	2 209 900 m ³
geologické zásoby plynu včetně plynu rozpuštěného v ropě (spodní miocén 1., 2., 3., 2a-čočka 1, 2a-čočka 2, 2b. a 3a.)	185 900 000 m ³
těžitelné zásoby ropy	369 200 m ³
těžitelné zásoby plynu	118 800 000 m ³

S dobýváním ložiska může být započato, až po vydání rozhodnutí o povolení hornické činnosti v samostatném řízení.

Pro dobývací prostor Ždánice I stanoví Obvodní báňský úřad v Brně následující

podmínky:

1. Části výhradního, již těženého ložiska - ropy a hořlavého zemního plynu - Ždánice miocén budou exploatovány tak, aby v DP ŽDÁNICE I byly vytěženy vyhodnocené zásoby vyhrazených nerostů - ropy a hořlavého zemního plynu v co nejvyšší míře, ve vazbě na stanovené podmínky (Podmínka Ministerstva životního prostředí, odboru výkonu státní správy VII, Mezírka 1, 602 00 BRNO ze dne 2.7.2002, pod č.j. 560/779/2002).
2. Po ukončení exploatace ložiska ŽDÁNICE I v předmětném prostoru bude provedena sanace a rekultivace pozemků dotčených těžbou dle ustanovení § 31 odst. 5 horního zákona v platném znění. (Podmínka Ministerstva životního prostředí, odboru výkonu státní správy VII, Mezírka 1, 602 00 BRNO ze dne 2.7.2002, pod č.j. 560/779/2002).
3. Organizace Moravské naftové doly, a.s. uznaly výši finančního závazku, který je specifikován v žádosti o udělení předchozího souhlasu k podání návrhu na stanovení DP ŽDÁNICE I, zaregistrované na MŽP pod č.j.: 1323/630/02 ze dne 8.4.2002. Výše finančního závazku činí vůči věřiteli [REDAKCE]. Tento závazek bude splacen do 30 dní, po nabytí platnosti rozhodnutí Obvodního báňského úřadu v Brně, o povolení hornické činnosti v DP ŽDÁNICE I a to na příjmový účet věřitele vedený u ČNB Praha 1, účtu 19-7628001/0710. Před provedením platby organizace ověří, zda nedošlo ke změně čísla účtu.

- (Podmínka Ministerstva životního prostředí, odboru výkonu státní správy VII, Mezírka 1, 602 00 BRNO ze dne 2.7.2002, pod č.j. 560/779/2002).
4. Organizace odstraní rozpor v množství zásob ropy a hořlavého zemního plynu mezi výkazem GEO (MŽP) – V3 – 01 a celostátní bilancí zásob (Podmínka Ministerstva životního prostředí, odboru výkonu státní správy VII, Mezírka 1, 602 00 BRNO ze dne 2.7.2002, pod č.j. 560/779/2002).
 5. Ve stanoveném dobývacím prostoru Ždánice I nebudou těženy podložní části Ždánice – krystalinikum (ev. č. lož. 3 170672) a Ždánice – krystalinikum I (ev. č. lož. 3 170671), (Podmínka Ministerstva životního prostředí, odboru výkonu státní správy VII, Mezírka 1, 602 00 BRNO ze dne 2.7.2002, pod č.j. 560/779/2002).
 6. Z hlediska ochrany přírody a krajiny se organizace upozorňuje, že v ploše DP se nacházejí významné krajinné prvky č. 24-44-11/1, 2 a 3 a biotopy zvláště chráněných druhů živočichů 24-44-11/lc, d, e, 4b a 5. Jde o území chráněná podle § 4 odstavce 2 a § 50 odstavce 1 zákona č. 114/92 Sb. V případě nutných zásahů do těchto území (umístění staveb, terénní práce, kácení dřevin atd.) je nezbytné předem požádat příslušný orgán ochrany přírody o udělení souhlasu, případně výjimky. Dále se upozorňuje, že VKP jsou podle zákona i všechny lesy, vodní toky a jejich údolní nivy, a jsou chráněny před poškozováním a ničením a smějí být využívány pouze tak, aby nebyla oslabena jejich ekologicko-stabilizační funkce v krajině. Dále se upozorňuje, že ÚSES je závaznou částí chváleného ÚP obce Ždánice a plochy do něj zahrnuté nesmějí být využívány k jinému účelu (Podmínka referátu životního prostředí, OkÚ Hodonín, ze dne 26.7.2003, č.j. ŽP/02/vyj-4730).
 7. Organizace bude respektovat všechny právní předpisy na úseku vodního hospodářství a na obecnou ochranu podzemních a povrchových vod. (Podmínka referátu životního prostředí, OkÚ Hodonín, ze dne 26.7.2003, č.j. ŽP/02/vyj-4730).
 8. V případě dotčení pozemků náležejících do zemědělského půdního fondu při stanovení dobývacího prostoru Ždánice I bude organizace postupovat v souladu s ustanovením § 6 odst. 1 zák. ČNR č. 334/1992 Sb., o ochraně ZPF, úplné znění zák. č. 231/1999 Sb. (Podmínka referátu životního prostředí, OkÚ Hodonín, ze dne 26.7.2003, č.j. ŽP/02/vyj-4730).
 9. V případě, že by denní výše těžby ropy přesáhla 50 tun nebo 50 000 m³ plynu, musí být postupováno v souladu se zákonem č. 100/2001 Sb. o posuzování vlivů na životní prostředí (Podmínka Krajského úřadu - Jihomoravského kraje, Odboru životního prostředí a zemědělství, ze dne 1.10.2002, č.j. OŽPZ/3255/02/Ve.

Odůvodnění

Obvodní báňský úřad v Brně zaprotokoloval dne 25.4.2003, pod č.j. 2689/03, návrh organizace Moravské naftové doly, a.s., na stanovení dobývacího prostoru Ždánice I. Návrh byl doložen předepsanou projektovou dokumentací dle ustanovení § 2 vyhlášky ČBÚ č. 172/1992 Sb., o dobývacích prostorech, v platném znění ale neobsahoval vyjádření všech vlastníků pozemků a vyjádření dotčených orgánů státní správy. Dokumentaci ověřil oprávněný projektant [redacted] a ověřil hlavní důlní měřič [redacted].

Před zahájením řízení organizace získala předchozí souhlas Ministerstva životního prostředí k podání návrhu na stanovení dobývacího prostoru Ždánice I. Podmínka a) předchozího souhlasu k podání návrhu na stanovení dobývacího prostoru Ždánice I ze dne

2.7.2002, pod č.j. 560/779/2002, byla vyřešena vlastním správním řízením o stanovení dobývacího prostoru Ždánice I. Podmínka b) až f) předchozího souhlasu byla zohledněna v tomto rozhodnutí jako podmínka č. 1 až č. 5.

Dále organizace předložila doklad o stanovení chráněného ložiskového území Ždánice I č. 3 170673, ze dne 25.7.2002, č.j. 560/658/02.

Dohody s referátem životního prostředí, Okresního úřadu Hodonín, bylo dosaženo dne 26.7.2002, podmíněným souhlasným vyjádřením zn: ŽP/02/vyj-4730. Podmínky vyjádření byly zohledněny v tomto rozhodnutí jako podmínka č. 6 až č. 8.

Dokumentace předložená na zdejší úřad obsahuje dohody s jednotlivými vlastníky pozemku k dočasnému užívání pro těžební zařízení za účelem dobývání vyhrazeného nerostu.

K projednání výše uvedeného návrhu nařídil Obvodní báňský úřad v Brně podle ustanovení § 28 odst. 3 zákona č. 44/1988 Sb., o ochraně a využití nerostného bohatství (horní zákon), v platném znění ústní jednání na den 14.8.2003, s následným místním šetřením na předmětné lokalitě. Projednání dokumentace a sepsání protokolu se uskutečnilo v zasedací místnosti organizace Moravské naftové doly, a.s..

Úvodem ústního jednání byli přítomni seznámeni se skutečností, že organizace požádala o projednání stanovení DP Ždánice I veřejnou vyhláškou, OBÚ v Brně uvedenou skutečnost zvažil a z rozhodnutí vedení úřadu bylo řízení o stanovení DP Ždánice I vedeno přímým jednáním s účastníky řízení a dotčenými orgány státní správy. Při jednání byla věnována pozornost všem problematikám, které jsou v dokumentaci uvedeny, zejména pak opodstatněnosti stanovení DP Ždánice I pro ložisko výhradního nerostu ropy a hořlavého zemního plynu. V návaznosti na dotazy a připomínky účastníků řízení o době platnosti stanoveného DP, uzavřených dohod s majiteli dotčených pozemků, stejně tak doložení některých důležitých údajů, které jsou uvedeny v textové části dokumentace návrhu předmětného DP.

Z ústního jednání se telefonicky omluvil pan Jan Potěšil z obce Kloboučky, ulice Lesní 152 s tím, že nemá připomínek ke stanovení DP Ždánice I, ale požaduje projednání s organizací.

Po provedeném ústním jednání vydali zúčastnění tato níže uvedená vyjádření:

1. Vyjádření zástupce MŽP OVSS VII.

MŽP OVSS VII vydalo ve věci předchozí souhlas ke stanovení DP Ždánice I rozhodnutím č.j. 560/779/2002, ze dne 2. 7. 2002.

V souladu s tímto předchozím souhlasem MŽP OV SSVII nemá námitek nebo výhrad proti stanovení předmětného DP Ždánice I a se stanovením tohoto DP v rozsahu žádosti organizace MND, a. s. Hodonín souhlasí.

2. Vyjádření MÚ Kyjov - OŽP – písemné vyjádření bude zasláno ve lhůtě 15-ti dnů na OBÚ v Brně, Cejl 13, 601 42 Brno.

3. Vyjádření Krajského úřadu JmK – OŽPZ – ke stanovení DP nemáme připomínek.

4. Vyjádření MěÚ Ždánice – ke stanovení DP nemáme připomínek.

5. Vyjádření ÚZSVM OP Hodonín – ke stanovení DP nemáme připomínek.

6. Vyjádření Lesy ČR – Lesní správa Bučovice – ke stanovení DP nemáme připomínek.

7. Vyjádření stavebního odboru MěÚ Ždánice – ke stanovení DP nemáme připomínek.

8. Vyjádření vlastníků pozemků [redacted]
[redacted] – ke stanovení DP nemáme připomínek.

Po ukončení ústního jednání byli zúčastnění vyzváni k místnímu šetření, kterého se odmítli zúčastnit s tím, že problematika v terénu je jim dobře známa.



Na základě výše uvedených vyjádření a stanovisek zdejší úřad neshledal důvody, které by byly překážkou ve stanovení dobývacího prostoru Ždánice I. Proto bylo rozhodnuto tak, jak je výše uvedeno.

Správní poplatek byl stanoven ve výši [redacted] č dle zmocnění položky č. 58 zákona č. 368/1992 Sb. o správních poplatcích, v platném znění a byl uhrazen kolkovými známkami ve výši [redacted] podanými na zdejší úřad pod č.j. 2689/03.

V příloze zdejší úřad vrací jedno vyhotovení návrhu na stanovení dobývacího prostoru Ždánice I opatřené doložkou zdejšího úřadu.


Poučení

Proti tomuto rozhodnutí lze podat podle § 53 zákona č. 71/1967 Sb. o správním řízení, odvolání k Českému báňskému úřadu v Praze prostřednictvím Obvodního báňského úřadu v Brně ve lhůtě 15 dnů ode dne jeho doručení.



Rozdělovník:

Účastníci řízení – doručení do vlastních rukou.



28. Městský úřad Ždánice, 696 32 Ždánice

29. Ministerstvo životního prostředí, odbor výkonu státní správy VII, Mezírka 1, 602 00
BRNO + mapová příloha

K č.j. 5597/03

30. Městský úřad Kyjov, odbor životního prostředí, Masarykovo nám. 1, 697 01 Kyjov
+ mapová příloha
31. Krajský úřad - Jihomoravský kraj, Odbor životního prostředí a zemědělství, Žerotínovo
nám. 3/5, 602 00 Brno + mapová příloha
32. Krajská hygienická stanice Jihomoravského kraje se sídlem v Brně, Jeřábkova 4, 602 00
Brno
33. Úřad pro zastupování státu ve věcech majetkových, Odloučené pracoviště Hodonín,
Štefánikova 28, 695 32 Hodonín
34. Městský úřad Ždánice, stavební odbor, Městečko 787, 696 32 Ždánice + mapová příloha
35. Český báňský úřad v Praze, Kozí 4, PRAHA 1 + mapová příloha
36. Katastrální úřad v Hodoníně, Dobrovolského 255, 695 01 Hodonín + mapová příloha
37. Ministerstvo průmyslu a obchodu ČR, Na Františku 32, 110 15 PRAHA + mapová příloha
38. Ministerstvo životního prostředí, Vršovická 65, PRAHA 10
Ostatní – na vědomí - obyčejně
39. Česká geologická služba - GEOFOND ČR, Odbor informací o nerostných surovinách,
Kostelní 26, 176 06 PRAHA + mapová příloha



Toto rozhodnutí nabylo
právní moci dne 29.6.2015.....
Je vykonatelné dne 29.6.2015.....
Obvodní báňský úřad pro území krajů
Jihomoravského a Zlínského
dne 29.6.2015.....

OBVODNÍ BÁŇSKÝ ÚŘAD PRO ÚZEMÍ KRAJŮ JIHMORAVSKÉHO A ZLÍNSKÉHO

V Brně dne 11.6.2015

č.j. SBS 16126/2015/OBÚ-01/1

ROZHODNUTÍ

Obvodní báňský úřad pro území krajů Jihomoravského a Zlínského jako věcně příslušný orgán státní báňské správy podle ustanovení § 41 odst. 2 písm. a) zákona č. 61/1988 Sb., o hornické činnosti, výbušninách a o státní báňské správě, ve znění pozdějších předpisů a místně příslušný podle ustanovení § 38 odst. 1 zákona č. 61/1988 Sb., o hornické činnosti, výbušninách a o státní báňské správě, ve znění pozdějších předpisů, na základě návrhu organizace

MND a. s.
Hodonín, Úprkova 807/6, PSČ 695 01
IČ: 28483006

m ě n í

podle ustanovení § 27 odst. 1 zákona č. 44/1988 Sb., o ochraně a využití nerostného bohatství (horní zákon), ve znění pozdějších předpisů a ve smyslu ustanovení § 2 odst. 3 písmena b) vyhlášky č. 172/1992 Sb., o dobývacích prostorech, ve znění pozdějších předpisů, dobývací prostor

ŽDÁNICE I ev. č. 4 0092

o plošném rozsahu na povrchu 1,419525 km² následovně:

Obvodní báňský úřad pro území krajů Jihomoravského a Zlínského **stanovuje** pro dobývací **Ždánice I** souřadnice vrcholů dobývacího prostoru na povrchu v souřadnicovém systému JTSK:

Číslo vrcholu	X (m)	Y (m)
1	1 173 050,00	569 375,00
6	1 172 890,00	568 850,00
7	1 172 620,00	568 760,00
3	1 172 846,00	567 945,00
4	1 174 200,00	568 900,00
5	1 174 778,00	569 461,00

Plošný obsah dobývacího prostoru Ždánice I na povrchu je 1,511595 km².

Odůvodnění:

Podáním organizace MND a.s., Hodonín, Úprkova 807/6, PSČ 695 01, IČ: 28483006, bylo dne 24.4.2015 u Obvodního báňského úřadu pro území krajů Jihomoravského a Zlínského zahájeno řízení o změně dobývacího prostoru Ždánice I, ev. č. 4 0092.

K žádosti o změnu dobývacího prostoru Ždánice I, ev. č. 4 0092, byla předložena projektová dokumentace „Návrh na změnu DP Ždánice I (ev. č. 4 0092) na povrchu“ zpracována oprávněným báňským projektantem [REDAKCE] důlně měřická část byla ověřena hlavním důlním měřičem [REDAKCE], kteří vlastní k předmětné činnosti požadované osvědčení. Projektová dokumentace je vypracována podle požadavku vyhlášky č. 172/1992 Sb., o dobývacích prostorech, ve znění pozdějších předpisů, ve dvou vyhotoveních.

Obvodní báňský úřad pro území krajů Jihomoravského a Zlínského oznámil zahájení řízení přípisem ze dne 12.5.2015, č.j. SBS 13078/2015/OBÚ-01/1 a zároveň nařídil podle ustanovení § 28 odst. 3 zákona č. 44/1988 Sb., o ochraně a využití nerostného bohatství, ve znění pozdějších předpisů, ústní jednání spojené s místním šetřením, na den 21.5.2015. Do předložené dokumentace bylo možné nahlédnout v úřední dny na Obvodním báňském úřadě pro území krajů Jihomoravského a Zlínského po předchozí domluvě nebo v sídle organizace. Své případné námítky a připomínky mohli účastníci řízení a dotčené orgány správy podat písemně na Obvodní báňský úřad pro území krajů Jihomoravského a Zlínského do 20.5.2015 nebo nejpozději při ústním jednání, jinak k nim nebylo přihlédnuto, podle ustanovení § 28 odst. 3 zákona č. 44/1988 Sb., o ochraně a využití nerostného bohatství, ve znění pozdějších předpisů.

Obvodní báňský úřad pro území krajů Jihomoravského a Zlínského rozhodl o změně dobývacího prostoru Ždánice I na základě níže uvedených dokladů:

1. Závazné stanovisko Ministerstva životního prostředí, odboru výkonu státní správy VII ze dne 6.2.2015, č.j. 2402/560/14, 84156/ENV/14, které je souhlasné bez podmínek.
2. Vyjádření města Ždánice ze dne 17.4.2015, č.j. 1061/15/63/15/P, je souhlasné bez připomínek.
3. Vyjádření Krajského úřadu jihomoravského kraje ze dne 10.12.2014, č.j. JMK 134865/2014, které uvádí, že z hlediska zákona č. 254/2001 Sb., o vodách, ve znění pozdějších předpisů, je věcně a místně příslušným vodoprávním úřadem k vydání vyjádření podle ustanovení § 18 vodního zákona je vodoprávní úřad první instance, tj. obecní úřad obce s rozšířenou působností v místě požadované činnosti nebo stavby, v daném případě se jedná o Městský úřad Kyjov, odbor životního prostředí. Vyjádření dotčeného vodoprávního úřadu je doloženo ve vyjádření MěÚ Kyjov, odboru životního prostředí a územního plánování.

Z hlediska zákona č. 114/1992 Sb., o ochraně přírody a krajiny, ve znění pozdějších předpisů a prováděcích předpisů k tomuto zákonu: K možnosti existence vlivu výše uvedeného záměru na lokality soustavy Nátura 2000 vydává KrÚ JMK, odbor životního prostředí jako orgán ochrany přírody, příslušný na základě ustanovení § 77a odstavce 4 písmeno n) zákona č. 114/1992 Sb., o ochraně přírody a krajiny, ve znění pozdějších předpisů, stanovisko podle § 45i odstavce 1 téhož zákona v tom smyslu, že hodnocený záměr nemůže mít významný vliv na žádnou evropsky významnou lokalitu nebo ptačí oblast. Výše uvedený závěr orgánu ochrany přírody vychází z úvahy, že hodnocený záměr svou lokalizací mimo území prvků soustavy Nátura 2000 a svou věcnou povahou nemá potenciál způsobit přímé, nepřímé či sekundární vlivy na jejich celistvost a příznivý stav předmětů ochrany. Správnému orgánu nejsou známy žádné další zájmy ochrany přírody a

krajiny, které by mohly být dotčeny tímto záměrem a k jejichž uplatnění je příslušný zdejší krajský úřad.

Z hlediska zákona č. 100/2001 Sb., o posuzování vlivů na životní prostředí ve znění pozdějších předpisů a prováděcích předpisů k tomuto zákonu: Záměr nevyžaduje provedení zjišťovacího řízení ve smyslu §7 zákona č. 100/2001 Sb.

Z hlediska zákonů č. 44/1988 Sb., o ochraně a využití nerostného bohatství, č. 61/1988 Sb. o hornické činnosti, výbušninách a o státní báňské správě, č. 62/1988 Sb., o geologických pracích a o Českém geologickém úřadu ve zněních pozdějších předpisů a prováděcích předpisů k těmto zákonům: Bez připomínek.


4. Městský úřad Kyjov - odbor životního prostředí a územního plánování vydal vyjádření odboru pod č.j. OŽPÚP61333/14/ozp-sek dne 15.12.2014. Z hlediska zákona č. 254/2001 Sb., o vodách, ve znění pozdějších předpisů k tomuto zákonu. Nemá připomínek. Z hlediska zákona č. 334/1992 Sb. o ochraně zemědělského půdního fondu: Bez připomínek. Z hlediska zákona č. 114/1992 Sb., o ochraně přírody a krajiny, ve znění pozdějších předpisů. Bez připomínek. Z hlediska zákona č. 185/2001 Sb., o odpadech. Bez připomínek. Z hlediska zákona č. 201/2012 Sb., o ochraně ovzduší: Bez připomínek. Z hlediska zákona č. 289/1995 Sb., o lesích - ochrany pozemků určených k plnění funkcí lesa nemáme připomínek, příslušným orgánem státní správy lesů, který vydává souhlas k návrhům na stanovení dobývacích prostorů, jimiž mají být dotčeny pozemky určené k plnění funkcí lesa, je ministerstvo.
5. Ministerstvo zemědělství, odbor hospodářské úpravy a ochrany lesů vydalo závazné stanovisko č.j. 1283/2015-MZE-16211, dne 17.3.2015, kterým uděluje souhlas s rozšířením stávající DP Ždánice I na pozemku p.č. KN2676/1 v k.ú. Ždánice za podmínky, že rozšířením DP Ždánice I bude dotčen pouze pozemek určený k plnění funkcí lesa p.č. 2676/1 v k.ú. Ždánice a celkový rozsah záboru PUPFL7893 m² nepřekročí rozsah dočasného odnětí povoleného Městským úřadem Kyjov rozhodnutím ze dne 26.3.2014, pod č.j. OŽPÚP12497/14/401, na části pozemku p.č. KN 2676/1 v k.ú. Ždánice, původně určeného pro plochu průzkumných vrtů Ždánice 192H, Ždánice 193H a Ždánice 194H.
6. Městský úřad Kyjov, odbor životního prostředí a územního plánování vydal sdělení č.j. OŽPÚP61335/14/395, dne 18.12.2014 - navrhované rozšíření dobývacího prostoru Ždánice I leží v CHLÚ Mouřínov, nachází se mimo zastavěné i zastavitelné území (v ploše lesa), v přírodním parku Ždánický les. Územní plán města Ždánice umožňuje rozšíření dobývacího prostoru v rámci existujícího CHLÚ Mouřínov.
7. Městský úřad Ždánice, stavební odbor vydal závazné stanovisko č.j. 3302/14/SO dne 5.1.2015 ve smyslu § 84 odst. 2 stavebního zákona, souhlasně.
8. Krajská hygienická stanice Jihomoravského kraje, pracoviště Hodonín vydala závazné stanovisko orgánu ochrany veřejného zdraví č.j. KHSJM 54786/2014/HO/HP, dne 4.12.2014, kterým se záměrem souhlasí.

S ohledem na výše uvedená závazná stanoviska a vyjádření, organizace MND a.s., navrhla úpravu hranic dobývacího prostoru Ždánice I na povrchu tak, aby dobývací prostor pokrýval pracovní plochu realizovaných vrtů Ždánice 192H a plánovaných vrtů Ždánice 193H, Ždánice 194H, směřujících do ložiska Ždánice - miocenní písky (3268200) v celém rozsahu. Proto bylo rozhodnuto tak, jak je výše uvedeno.

Správní poplatek byl vyměřen podle sazebníku poplatků ustanovením § 4 zákona č. 634/2004 Sb., o správních poplatcích, ve znění pozdějších předpisů, ve výši 1.500,- Kč. Správní poplatek byl vybrán podle ustanovení § 5 citovaného zákona, ve výši 1.500,- Kč, zaprotokolováno pod č.j. SBS 13078/2015 a kolkové známky byly vylepeny na originálu rozhodnutí.

Poučení:

Proti tomuto rozhodnutí může účastník řízení podat podle ustanovení § 81 až § 83 zákona č. 500/2004 Sb., správní řád, ve znění pozdějších předpisů (dále jen „správní řád“), odvolání k Českému báňskému úřadu v Praze, prostřednictvím Obvodního báňského úřadu pro území krajů Jihomoravského a Zlínského, ve lhůtě 15 dnů ode dne jeho doručení. Odvolání se podává s potřebným počtem stejnopisů tak, aby každý účastník dostal jeden stejnopis. Nepodá-li účastník potřebný počet stejnopisů, vyhotoví je na jeho náklady Obvodní báňský úřad pro území krajů Jihomoravského a Zlínského. Podané odvolání má v souladu s ustanovením § 85 odst. 1 správního řádu odkladný účinek. Odvolání jen proti odůvodnění rozhodnutí je nepřípustné.



Rozdělovník:

Účastníci řízení – do vlastních rukou.

1. MND a.s., Úprkova 807/6, 695 01 Hodonín, IČ: 28483006
2. Město Ždánice, Městečko 787, 696 32 Ždánice, IČ: 00285536, ID datové schránky: 3fkbacp
3. Lesy České republiky, s.p., Zámek 1, 695 01 Bučovice, IČ: 42196451

Dotčené orgány správy - DS

4. Městský úřad Kyjov, Odbor stavební úřad, Masarykovo náměstí 30/1, 69701 Kyjov 1
5. Městský úřad Kyjov, Odbor životního prostředí a územního plánování, Masarykovo náměstí 30/1, 69701 Kyjov 1
6. Krajský úřad Jihomoravského kraje, odbor životního prostředí, Žerotínovo nám. 3/5, 601 82 Brno
7. Ministerstvo životního prostředí, Odbor výkonu státní správy VII, Mezírka 1, 602 00 Brno
8. Ministerstvo průmyslu a obchodu, odbor surovinové a energetické politiky, Na Františku 32, 110 15 Praha
9. Ministerstvo zemědělství, Těšnov 65/17, 110 00 Praha 1
10. Krajská hygienická stanice Jihomoravského kraje se sídlem v Brně, územní pracoviště v Hodoníně, Plučárna 3560/1, 695 26 Hodonín

ostatní na vědomí

11. Český báňský úřad v Praze, Kozí 4, Praha 1
12. Česká geologická služba, Klárov 131/3, 118 21 Praha 1



Městský úřad Ždánice
Stavební odbor
Městečko 787, 696 32 Ždánice

č.j. S 76/10/S70

Vyřizuje: [REDACTED]
tel., fax.: 518 633617

ve Ždánicích 8.3.2010

MND a.s.
Úprkova 807/6
695 01 Hodonín

KOLAUDAČNÍ SOUHLAS

STAVBA „ZAPOJENÍ SOND ŽD 129A, 154, 46“

Dne 9.2.2010 podala právnická osoba MND, a.s., sídlem Úprkova 807/6, 695 01 Hodonín, IČO 27732932, na zdejší Městském úřadě ve Ždánicích, stavebním odboru, žádost o vydání kolaudačního souhlasu pro stavbu nazvanou „Zapojení sond Žd 129a, 154, 46“. Stavba byla povolena na základě stavebního povolení ze dne 25.5.2009 č.j. S 140/09 na pozemcích parc.č. 2633/1 lesní pozemek, 2639/1 ostatní plocha, 2639/9 ostatní plocha, 2639/11 ostatní plocha, 2639/10 ostatní plocha, 2642/9 trvalý travní porost, 2642/11 trvalý travní porost, 2641/12 ostatní plocha, 2639/14 ostatní plocha, 2639/15 ostatní plocha, 2633/7 lesní pozemek, 2639/16 ostatní plocha, 2639/17 ostatní plocha, 2641/2 ostatní plocha, 2641/3 ostatní plocha, 2639/19 ostatní plocha, 2639/20 ostatní plocha, 2641/4 ostatní plocha, 2639/16 ostatní plocha, 2641/5 ostatní plocha, 2641/6 ostatní plocha, 2639/22 ostatní plocha, 2633/1 lesní pozemek, 2639/23 ostatní plocha, 2641/19 ostatní plocha, 2639/26 ostatní plocha, 2641/11 ostatní plocha, 2641/20 ostatní plocha všechny v katastrálním území Ždánice, okres Hodonín.

Rozsah, účel a druh stavby:

Jedná se o stavbu podzemní potrubní plynové přípojky navržená mezi plochami stávajících sond Žd 129a, Žd 154,46 a Žd 140,144,47 s napojením do stávajícího těžebního potrubí plynu. Celková projektovaná délka potrubní přípojky DN80 PN100 je cca 1 243 m. Na plochách sond Žd 129a a Žd 154,46 bylo instalováno nezbytné technologické zařízení pro umožnění těžby zemního plynu z ložiska ze stávajících sond. Účelem stavby je zajištění vytěžitelnosti ložiska zemního plynu v dotčené lokalitě. Stavba byla navržena a povolena jako dočasná s dobou trvání do 31.12.2025.

Stávající sondy, které byly propojeny plynovou přípojkou se nacházejí v severní části k.ú. Ždánice v nezastavěném území Ždánického lesa, ve vzdálenosti cca 2,7 km jižně od obce Kloboučky. Plocha sonda Žd 129a leží jižně od plochy sond Žd 154,46 ve vzdálenosti cca 0,4 km, naopak severním směrem ve vzdálenosti cca 700 m se nachází sonda Žd 140,144,47 včetně na ploše umístěného stávajícího technologického zařízení pro těžbu ropy a zemního plynu a přípojky do plynovodu vedoucího na Sběrné naftové a plynové středisko Ždánice.

Sondy včetně navrženého plynovodu se nachází ve stanovených dobývacích prostorech a chráněných ložiskových územích.

Stavba zahrnuje následující části:

Rozšíření panelové plochy u sondy Žd 129a,154,49 – Navrženo v rozsahu cca 480 m² potřebném pro provedení podzemní opravy sondy pomocí dočasně instalované vrtné soupravy (pozn. SÚ jedná se o činnost prováděnou hornickým způsobem nepodléhající stavebnímu zákonu)

Instalace technologie u plynových sond Žd129a,154,46 – Zahrnuje nadzemní potrubní přípojky napojené na produkční kříže včetně nezbytných armatur, zařízení pro nástřik etanolu (nádrž 3,5 m³ v havarijní jímce, čerpadla, rozvody armatury), oplocení rozebíratelné rámové kotvené do panelové plochy se vstupní brankou, zemnicí síť propojující vodivé prvky.

Výstavba zemní plynové přípojky – Plynová přípojka dle projektové dokumentace navržena v celkové délce 1,246 km mezi sondami, sklolaminátové potrubí DN 80 tlakové řady PN100, potrubí uloženo do zemní rýhy a spojované závitovými spoji.

Změna stavby před dokončením: Byla vypuštěna část trasy plynového potrubí od sondy Žd 129a k sondám Žd 154,46 v délce cca 515 m (součást SO 03).

Doplnění technologie na ploše sond Žd 140,144,47 – Zahrnuje separátor (drip) pro separaci kondenzátu ze zemního plynu před regulací tlaku, měřící trať průtoku plynu a regulační ventily, doplněná technologie bude umístěna na ploše cca 30 m².

Změna stavby před dokončením: Na ploše sond bylo provedeno nadzemní propojení doprovozného plynu ze sondy Žd 140 do nově plynového potrubí, délka cca 9 m.

Stavba je dle projektové dokumentace členěna na následující stavební objekty a provozní soubory: SO 01 Stavební úpravy u sond, SO 02 Uzemnění u sond, SO 03 Přípojky sond DN80 PN100 a PS 01 Technologie u sond.

Bližší údaje stavbě viz projektová dokumentace stavby, kterou zpracovala projekční kancelář MND a.s., Hodonín – projektovou dokumentaci ověřil [REDAKCE]

Městský úřad Ždánice, jako obecný stavební úřad příslušný podle ustanovení § 13 odst. 1 písm. f) zákona č. 183/2006 Sb., o územním plánování a stavebním řádu (stavební zákon), v platném znění, po přezkoumání žádosti o vydání kolaudačního souhlasu a na základě provedené závěrečné kontrolní prohlídky stavby, vydává stavebníku právnické osobě MND a.s., IČO 27732932, sídlem Úprkova 807/6, 695 01 Hodonín, podle ustanovení § 122 odst. 1 stavebního zákona

kolaudační souhlas

k užívání stavby nazvané „Zapojení sond Žd 129a, 154, 46“, která byla povolena na základě stavebního povolení ze dne 25.5.2009 č.j. S 140/09 na pozemcích parc.č. 2633/1 lesní pozemek, 2639/1 ostatní plocha, 2639/9 ostatní plocha, 2639/11 ostatní plocha, 2639/10 ostatní plocha, 2642/9 trvalý travní porost, 2642/11 trvalý travní porost, 2641/12 ostatní plocha, 2639/14 ostatní plocha, 2639/15 ostatní plocha, 2633/7 lesní pozemek, 2639/16 ostatní plocha, 2639/17 ostatní plocha, 2641/2 ostatní plocha, 2641/3 ostatní plocha, 2639/19 ostatní plocha, 2639/20 ostatní plocha, 2641/4 ostatní plocha, 2639/16 ostatní plocha, 2641/5

ostatní plocha, 2641/6 ostatní plocha, 2639/22 ostatní plocha, 2633/1 lesní pozemek, 2639/23 ostatní plocha, 2641/19 ostatní plocha, 2639/26 ostatní plocha, 2641/11 ostatní plocha, 2641/20 ostatní plocha všechny v katastrálním území Ždánice, okres Hodonín. Kolaudační souhlas se vztahuje na dokončenou část stavby dle výše uvedeného popisu a rozsahu.

Stavební úřad přezkoumal při závěrečné kontrolní prohlídce stavby, která se konala dne 3.3.2010, provedení stavby z hledisek uvedených v ustanovení § 122 odst. 3 stavebního zákona. Bylo zjištěno, že stavba respektive její dokončená část je provedena v souladu s vydaným stavebním povolením, v odpovídající míře byly dodrženy obecné technické požadavky na výstavbu. Skutečné provedení stavby a její užívání nebude za předpokladu dodržování požadavků vyplývajících ze stavebního zákona a zvláštních předpisů ohrožovat život a veřejné zdraví, bezpečnost a životní prostředí. Při závěrečné kontrolní prohlídce stavby nebyly ze strany stavebního úřadu v součinnosti s dotčenými orgány zjištěny závady bránící bezpečnému užívání stavby nebo rozpor ze závaznými stanovisky dotčených orgánů.

otisk úředního razítka



Rozdělovník:

Prostřednictvím ISDS (datových schránek):

Stavebník:

1. MND, a.s., Hodonín

Dotčené orgány:

2. MěÚ Kyjov, OŽP
3. KHS JmK ÚP Hodonín
4. HZS JmK ÚO Hodonín
5. KrÚ JmK, OŽP
6. MŽP OVSS VII
7. OBÚ v Brně

Ostatní:

8. spis stavebního úřadu

Ověřovací doložka konverze na žádost do dokumentu v listinné podobě

Ověřuji pod pořadovým číslem **6867327-15715-100315091206**, že tento dokument, který vznikl převedením vstupu v elektronické podobě do podoby listinné, skládající se z **3** listů, se doslovně shoduje s obsahem vstupu.

Dokument na vstupu je podepsán a platnost uznávaného elektronického podpisu (značky) byla ověřena dne 15.03.2010 v 09:11:27. Certifikát elektronického podpisu (značky) není v seznamu zneplatněných certifikátů, platném k datu 15.03.2010 08:21:57.

Údaje o elektronickém podpisu: číslo certifikátu **04 BC 68**, obchodní firma **PostSignum Qualified CA, Česká pošta, s.p. [IČ 47114983]**


Ověřující osoba: [REDACTED]

Vystavil: **Město Ždánice**

Ždánicích, Městský úřad, dne 15.03.2010



6867327-15715-100315091206



Toto rozhodnutí nabylo
právní moci dne... 25.10.2018...
je vykonatelné dne... 25.10.2018...
Obvodní báňský úřad pro území krajů
Jihomoravského a Zlínského
dne... 25.10.2018...



OBVODNÍ BÁŇSKÝ ÚŘAD PRO ÚZEMÍ KRAJŮ JIHMORAVSKÉHO A ZLÍNSKÉHO

č.j. SBS 29317/2018/OBÚ-01/1

poř. č. 1985

vydává pro

MND a.s.

Hodonín, Úprkova 807/6, PSČ 695 01

IČ: 284 83 006

podle § 5 odst. 2 zák. č. 61/1988 Sb., o hornické činnosti výbušninách a o státní báňské správě, v platném znění (dále jen zákona č. 61/1988 Sb.), na základě splnění podmínek stanovených obecně závaznými právními předpisy pro výkon požadovaného předmětu činnosti, ve znění pozdějších předpisů,

OPRÁVNĚNÍ

**k hornické činnosti a projektování objektů a zařízení pro hornickou činnost
a k projektování, provádění a vyhodnocování geologických prací**

v rozsahu podle § 2 zákona č. 61/1988 Sb., písm.:

- a) vyhledávání a průzkum ložisek vyhrazených nerostů,
- b) otvírka, příprava a dobývání výhradních ložisek,
- c) zřizování, zajišťování a likvidace důlních děl a lomů,
- d) úprava a zušlechťování nerostů prováděné v souvislosti s jejich dobýváním,
- e) zřizování a provozování odvalů, výsypek a odkališť při činnostech uvedených v písmenech a) až d),
- f) zvláštní zásahy do zemské kůry,
- g) zajišťování a likvidace starých důlních děl,
- h) báňská záchranná služba,
- i) důlně měřická činnost,

**k činnosti prováděné hornickým způsobem
a projektování objektů a zařízení pro činnost prováděnou hornickým způsobem**

v rozsahu podle § 3 zákona č. 61/1988 Sb., písm.:

- f) vrtání vrtů s délkou nad 30 m pro jiné účely než k činnostem uvedeným v § 2 a 3.

Odborné vedení organizace: je uvedeno v příloze, která je nedílnou součástí tohoto oprávnění.

Oprávnění, poř. č. 1985, vydané pod č.j. SBS 29317/2018/OBÚ-01/1 dne 9.10.2018, nahrazuje dříve vydané oprávnění Obvodním báňským úřadem pro území krajů Jihomoravského a Zlínského, ev.č. 1959, vydané pod č.j. SBS 01465/2018/OBU-01/1 dne 29.1.2018 z důvodu změn.

Odůvodnění:

Na základě žádosti organizace MND a.s., doručené dne 18.9.2018, evidované pod č.j. SBS 29317/2018. Předmětem žádosti je změna oprávnění k hornické činnosti a činnosti prováděné hornickým způsobem. Organizace vyhověla všem požadavkům uvedeným v § 1 vyhl. č. 15/1995 Sb., o oprávnění k hornické činnosti a činnosti prováděné hornickým způsobem, jakož i k projektování objektů a zařízení, která jsou součástí této činnosti.

Poučení o odvolání:

Proti tomuto rozhodnutí se lze odvolat podle § 81 a násl. zákona č. 500/2004 Sb., správní řád, k Českému báňskému úřadu v Praze prostřednictvím Obvodního báňského úřadu pro území krajů Jihomoravského a Zlínského do 15-ti dnů ode dne jeho doručení.

V Brně dne 10.10.2018

předseda Obvodního báňského úřadu
pro území krajů Jihomoravského a Zlínského

MND a.s.

Hodonín, Úprkova 807/6, PSČ 695 01
IČ: 284 83 006

Odborné vedení organizace:

[REDACTED]

[REDACTED]

osvědčení:

závodní § 2 a),b),c),d),e),f),g), § 3e),f),h), vydané Obvodním báňským úřadem v Brně pod ev. č. 0403
báňský projektant § 2 b),c),d),e),f),g), § 3e),f),h), vydané Obvodním báňským úřadem v Brně pod ev.
č. 0471

[REDACTED]

[REDACTED]

osvědčení:

závodní § 2 a),b),c),d),f), § 3 f) vydané Obvodním báňským úřadem v Brně pod ev. č. 0020
báňský projektant § 2 a),b),c),d),e),f),g), § 3f), vydané Obvodním báňským úřadem v Brně pod ev. č.
0631

[REDACTED]

[REDACTED]

osvědčení:

závodní § 2 a),b),c),d),f),g), § 3 f),g),h) vydané Obvodním báňským úřadem v Brně pod ev. č. 0032
báňský projektant § 2 b),c),d),e),f),g), § 3f), vydané Obvodním báňským úřadem v Brně pod ev. č.
0033

[REDACTED]

[REDACTED]

osvědčení:

závodní § 2 a),b),c),d),e),f), § 3 f), vydané Obvodním báňským úřadem v Brně pod ev. č. 0030
báňský projektant § 2 a),b),c),d),f),g), § 3a),f),h), vydané Obvodním báňským úřadem v Brně pod ev.
č. 0595

Osvědčení k projektování, provádění a vyhodnocování geologických prací v oboru ložisková geologie,
vydané Ministerstvem životního prostředí České republiky dne 2.10.2003, č.j. 72/660/13442/03,
poř.č.1753/2003

[REDACTED]

[REDACTED]

osvědčení:

závodní § 2 a),b),c),d),e),f),g) § 3 f), vydané Obvodním báňským úřadem v Brně pod ev. č. 0357
báňský projektant § 2 b),c),d),f), vydané Obvodním báňským úřadem v Brně pod ev. č. 0039

[REDACTED]

[REDACTED]

osvědčení:

závodní § 2 a),b),c),d),e),f),g), § 3 f), vydané Obvodním báňským úřadem v Brně pod ev. č. 0780
báňský projektant § 2b),d),f), § 3 f), vydané Obvodním báňským úřadem v Brně pod ev. č. 0022

osvědčení:

Závodní § 2 a),b),c),d),e),f),g), § 3 f), vydané Obvodním báňským úřadem v Brně pod ev. č. 0666
Báňský projektant § 2a),b),c),d),e),f),g), § 3f) vydané Obvodním báňským úřadem v Brně pod ev. č. 0667

ředitel HBZS - protokol Českého báňského úřadu v Praze čj. SBS/27946/2013/ČBÚ-21 ze dne 4.11.2013

osvědčení:

Závodní § 2 a),b),c),d),e),f), g), § 3 f), vydané Obvodním báňským úřadem v Brně pod ev. č. 0701
Báňský projektant § 2 a),b),c),d),e),f),g), § 3f), vydané Obvodním báňským úřadem v Brně pod ev. č. 0700

osvědčení:

Závodní § 2 a),b),c),d),e),f), § 3 f), vydané Obvodním báňským úřadem v Brně pod ev. č. 0186
Báňský projektant § 2 a),b),c),d),e),f),g), § 3f), vydané Obvodním báňským úřadem v Brně pod ev. č. 0618

osvědčení:

Závodní § 2 a),b),c),d),e),f),g), § 3 f), vydané Obvodním báňským úřadem v Brně pod ev. č. 0662
Báňský projektant § 2 a),b),c),d),e),f),g), § 3f), vydané Obvodním báňským úřadem v Brně pod ev. č. 0663

Závodní § 2 a),b),c),d),e),f), g), § 3 f), g),h), vydané Obvodním báňským úřadem v Brně pod ev. č. 0411

Báňský projektant § 2,a),b),c),d),f), § 3f) vydané Obvodním báňským úřadem v Brně pod ev. č. 0035

osvědčení:

Závodní § 2 a),b),c),d),e),f), § 3 f), vydané Obvodním báňským úřadem v Brně pod ev. č. 0539
Báňský projektant § 2 b),c),d),f),g), § 3f), vydané Obvodním báňským úřadem v Brně pod ev. č. 0212

osvědčení:

Závodní § 2 a),b),c),d),e),f), § 3 f), vydané Obvodním báňským úřadem pro území krajů Jihomoravského a Zlínského pod ev. č. 0851.

Báňský projektant § 2 a),b),c),d),e),f), § 3 f), vydané Obvodním báňským úřadem pro území krajů Jihomoravského a Zlínského pod ev. č. 0852.

[REDACTED]
osvědčení:

Hlavní důlní měřič č.j. SBS 23288/2017/ČBÚ-22, vydané Českým báňským úřadem dne 23.8.2017

[REDACTED]
osvědčení:

Projektant instalací elektrických zařízení pro hornickou činnost § 2 a),b),c),d),e),f),g), § 3 f), vydané Obvodním báňským úřadem v Brně pod ev. č. 0311, pro napětí E0, skupiny C4, C7, C8, dle přílohy č.1 vyhl. č.75/2002 Sb.

[REDACTED]
osvědčení:

Projektant strojního vybavení § 2 a),b),c),d),e),f), § 3f), vydané Obvodním báňským úřadem v Brně pod ev. č. 0036

[REDACTED]
osvědčení:

Projektant strojního vybavení § 2 a),b),c),d),f), § 3f), vydané Obvodním báňským úřadem v Brně pod ev. č. 0029

[REDACTED]
Osvědčení k projektování, provádění a vyhodnocování geologických prací v oboru ložisková geologie, vydané Ministerstvem životního prostředí České republiky ze dne 2.10.2003, č.j. 65/660/13436/03, poř.č.1755/2003

[REDACTED]
Osvědčení k projektování, provádění a vyhodnocování geologických prací v oboru ložisková geologie, vydané Ministerstvem životního prostředí České republiky ze dne 1.2.2001, č.j. 3808/630/232882/00, poř.č.1243/2001

[REDACTED]
Osvědčení k projektování, provádění a vyhodnocování geologických prací v oboru ložisková geologie, vydané Ministerstvem životního prostředí České republiky ze dne 26.2.2009, č.j. 1037/660/2836/ENV/08, poř. č. 2086/2009

[REDACTED]
Osvědčení k projektování, provádění a vyhodnocování geologických prací v oboru ložisková geologie, vydané Ministerstvem životního prostředí České republiky ze dne 14.1.2016, č.j. 1832/660/79175/ENV/15, poř. č. 2295/2016

V Brně dne 10.10.2018

[REDACTED]
předseda Obvodního báňského úřadu
pro území krajů Jihomoravského a Zlínského

Plná moc

Power of Attorney

Společnost **MND a.s.**, se sídlem Hodonín, Úprkova 807/6, PSČ 695 01, Česká republika, IČ: 28483006, zapsaná v obchodním rejstříku u Krajského soudu v Brně, sp. zn. B 6209 (dále jen „**Zmocnitel**“ či „**Společnost**“), zastoupená níže uvedenými členy představenstva,

Company **MND a.s.**, with its registered office in Hodonín, Úprkova 807/6, Postal Code 695 01, the Czech Republic, Identification No.: 28483006, registered in the Commercial Register kept with the Regional Court in Brno, Reg. No. B 6209, (hereinafter referred to as “**Principal**” or “**Company**”), represented by the below mentioned members of the Board of Directors,

zplnomocňuje tímto zaměstnance Společnosti:

hereby authorizes the employee of the Company:

RNDr. Jana Hamršmídová, [redacted], Česká republika, pracovní pozice: Ředitelka Divize E&P

Mrs Jana Hamršmídová, [redacted], the Czech Republic, work position: E&P Division Director

(dále jen „**Zmocněnec**“),

(hereinafter the “**Attorney**”),

adresa pro doručování: MND a.s., Hodonín, Úprkova 807/6, PSČ 695 01, Česká republika,

Delivery address: MND a.s., Hodonín, Úprkova 807/6, Postal Code 695 01, the Czech Republic,

takto:

as follows:

I.

Zmocněnec je v rámci výkonu práce pro Zmocnitele na dané pozici oprávněn samostatně jednat jménem Zmocnitele a zastupovat Zmocnitele vůči všem institucím, orgánům organizací, fyzickým osobám či jiným třetím osobám, zejména pak vůči orgánům státní správy a samosprávy, soudním a rozhodčím orgánům, vůči orgánům činným v trestním řízení, dále vůči bankám či jiným finančním institucím, apod.

The Attorney, acting as an employee of the Principal in the relevant position, is entitled to individually act on behalf of the Principal and represent the Principal towards all institutions, authorities, organizations, individuals or other third parties, especially to state and local governmental bodies, to judicial and arbitral bodies, to law enforcement authority management, as well as to banks and other financial institutions, etc.

Zmocněnec je rovněž oprávněn samostatně jednat jménem Zmocnitele v jakékoli záležitosti i v případech, že je pro takové jednání zákonem vyžadována zvláštní plná moc (zejména, nikoli však pouze, podle § 84 notářského řádu, apod., případně podle jakýchkoli ustanovení zákona č. 89/2012 Sb., občanského zákoníku či zákona č. 90/2012 Sb., o obchodních korporacích).

The Attorney is also entitled to individually act on behalf of the Company in all and any affairs even when a special power of attorney is required for these acts by the law (in particular, but without limitation, under Sect. 84 of the Notary Rules Act, etc., eventually under any provisions of the Act No. 89/2012 Coll., the Civil Code or Act No. 90/2012 Coll., on business corporations).

Zmocněnec je samostatně oprávněn zejména:

The Attorney is individually authorized, in particular, to:

- a) podepisovat prohlášení, smlouvy, dohody, či jakékoli jiné dokumenty jménem Zmocnitele, za podmínky, že hodnota plnění, které je předmětem těchto dokumentů, nepřesahuje [redacted]
- b) zřizovat, rušit bankovní účty společnosti a podepisovat bankovní dokumenty vztahující se k těmto právním jednáním;
- c) podepisovat jakékoli smluvní či jiné právní akty nebo činit i jiná jednání v rámci pracovněprávních vztahů;

- a) sign, on behalf of the Principal, declarations, contracts, agreements or other documents, provided that the value of the transaction which is the object of these documents does not exceed [redacted]
- b) establish, discontinue or otherwise dispose of the Company's bank accounts and sign bank documents relating to such acts;
- c) sign any contractual or other legal acts or take other actions as part of employment relationships;

d) podávat návrhy a žádosti k soudům, správním orgánům či rozhodčím orgánům, přijímat doručované písemnosti;

e) vzdávat se práv, nároků či plnění, je-li to v zájmu Zmocnitele.

to vše v záležitostech týkajících se činnosti Divize E&P.

Zmocněnec není oprávněn uzavírat smlouvy, dohody, či jiné dokumenty v níže uvedených záležitostech, které jsou vyhrazeny představenstvu Společnosti, přesahuje-li jejich hodnota plnění [REDACTED]

- uzavírání a podepisování úvěrových smluv,
- uzavírání a podepisování smluv o sponzoringu, darování, grantu či jiné formě podpory,
- uzavírání a podepisování dohod o narovnání, vypořádání či obdobných,
- uzavírání a podepisování smluv o postoupení pohledávky či převodu práva,
- uzavírání a podepisování dohod o obchodním zastoupení či obdobné spolupráci,

(dále jen „**Vyhrazené záležitosti**“).

II.

Nad rámec samostatného zmocnění, jak je uvedeno výše v článku I., je Zmocněnec dále oprávněn, avšak pouze vždy společně s jedním z následujících zaměstnanců Společnosti:

[i] **Ing. Radim Ciprys**, nar. [REDACTED] [REDACTED] pracovní pozice: Finanční ředitel; anebo

[ii] **Mgr. Pavel Kotásek**, nar. [REDACTED] [REDACTED] pracovní pozice: Ředitel Úseku interních služeb;

podepisovat prohlášení, smlouvy, dohody, či jiné dokumenty jménem Zmocnitele, za podmínky, že hodnota plnění, jež je předmětem těchto dokumentů, nepřesahuje [REDACTED] v záležitostech týkajících se činnosti Divize E&P.

Toto oprávnění se netýká jednání ve Vyhrazených záležitostech, jak jsou definovány výše.

III.

Zmocněnec je oprávněn, ve výše uvedeném rozsahu nebo pouze k určitému jednání, udělit písemnou plnou moc jiné fyzické osobě, aby místo něho jednala za Zmocnitele, za podmínky, že hodnota případného plnění nepřesáhne 400 000 Kč.

d) submit proposals and applications to the court, administrative authorities or arbitration authorities, and to accept registered documents;

e) waiving rights, claims or performance when in the interest of the Principal.

all in the matters related to activities of the E&P Division.

The Attorney is not entitled to sign contracts, agreements or other documents in the following affairs, which are reserved to Company's Board of Directors, if the transaction value exceeds CZK [REDACTED]

- signing of credit / loan agreements,
- signing of agreements on sponsorship, donation, grant or similar form of support,
- signing of agreements on settlement, composition or similar,
- signing of agreements on assignment of receivable or transfer of right,
- signing of agreements on dealership or similar partnership,

(hereinafter the “**Reserved Affairs**”)

II.

In addition to individual authorization of the Attorney as stated in Clause I. above, the Attorney is further authorized, but only always together with one of the following employees of the Company:

[i] **Mr Radim Ciprys**, born on [REDACTED] [REDACTED], work position: Financial Director; or

[ii] **Mr Pavel Kotásek**, born on [REDACTED] [REDACTED] work position: Director of Internal Services Division;

to sign on behalf of the Principal a declarations, contracts, agreements or other documents, provided that the value of the transaction which is object of these documents does not exceed [REDACTED] in the matters related to activities of the E&P Division.

This authorization does not relate to acting in the Reserved Affairs, as defined here above.

III.

The Attorney is also authorized, in the above range or only to a particular act, to issue a written power of attorney to another person to represent the Principal on his behalf, but on condition that the eventual value of such transaction does not exceed CZK 400,000.

Pro vyloučení pochybností, není-li výslovně vyžadováno, jednání společně s další osobou, je Zmocněnec v rámci tohoto zmocnění oprávněn jednat samostatně.


Pro účely této plné moci se hodnotou plnění transakce nebo smlouvy rozumí smluvní nebo jinak předpokládaná cena či hodnota bez daně z přidané hodnoty, jiných daní a poplatků, vyjádřená v Kč nebo ekvivalentu v jiné měně.

Toto zplnomocnění se řídí českým právem. V případě rozporů mezi českou a anglickou jazykovou verzí je rozhodující česká verze.

Toto zplnomocnění je uděleno na dobu určitou a zaniká [i] dnem 31. ledna 2022, nebo [ii] dnem skončení pracovního poměru Zmocněnce ke Společnosti, anebo [iii] změnou pracovního zařazení Zmocněnce u Společnosti; podle toho, co nastane dříve. Tímto zplnomocněním se rovněž nahrazují veškerá dřívější zplnomocnění udělená Společností Zmocněnci stejného či obdobného obsahu.

V Praze, dne 28. ledna 2021

za MND a.s.



Ing. Miroslav Jestřábík
Člen představenstva /
The Member of the Board of Directors

To avoid any doubts, within this empowering the Attorney is authorized to act separately unless acting together with another person is required explicitly.


For the purpose of this authorization, a contractual or otherwise presumed price or value excluding value added tax, other taxes and levies, expressed in CZK or equivalent in other currency, shall be deemed to be the transaction or contract value.

This authorization is governed by the Czech laws. In the event of any discrepancies between the Czech and English language versions hereof, the Czech version shall prevail.

This Power of Attorney is being granted for a time-limited period and expires [i] on 31st January, 2022, or [ii] on the day of termination of Attorney's employment with the Principal, or [iii] by the change of the Attorney's working position at the Principal; whatever occurs first. By this Power of Attorney all and any previous authorizations with the same or similar object granted by the Principal to the Attorney are replaced.


In Prague, dated 28th January, 2021

On behalf of MND a.s.



Ing. Jiří Jecmen
Člen představenstva /
The Member of the Board of Directors

Toto zplnomocnění v plném rozsahu přijímám. /
I accept this Power of Attorney in the full extent.



Ověření – Legalizace

Běžné číslo ověřovací knihy OI: 13 /2021

Ověřuji, že: **Ing. Miroslav Jestřábík**

datum nar. [redacted]

jehož totožnost byla prokázána platným úředním
průkazem, tuto listinu přede mnou vlastnoručně
podepsal.-----

V Praze, dne: 28. 1. 2021

Ověření – Legalizace

Běžné číslo ověřovací knihy OI: 43 /2021

Ověřuji, že: **Ing. Jiří Ječmen**

datum nar. [redacted]

bytem: [redacted]

jehož totožnost byla prokázána platným úředním
průkazem, tuto listinu přede mnou vlastnoručně
podepsal.-----

V Praze, dne: 28. 1. 2021