


VÝKAZ DOSAVADNÍHO A NOVÉHO STAVU ÚDAJŮ KATASTRU NEMOVITOSTÍ

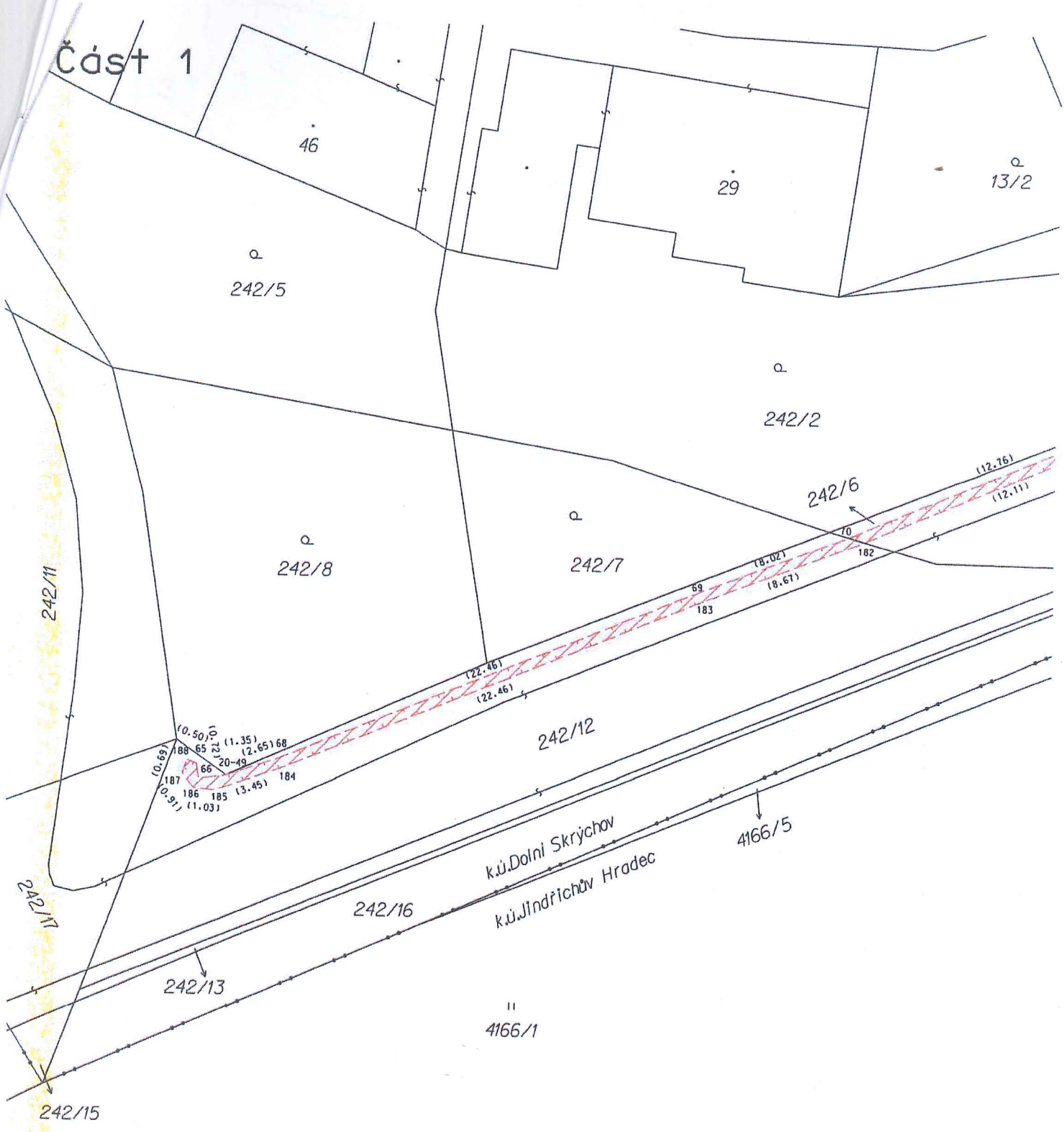
Dosavadní stav				Nový stav											
Označení pozemku par.c. číslem	Výměra parcely		Druh pozemku	Označení pozemku par.c. číslem	Výměra parcely		Druh pozemku	Typ stavby	Způsob určení výměr	Porovnáni se stavem evidence právních vztahů		Číslo listu vlastnictví	Výměra dílu		Označení dílu
	ha	m <sup>2</sup>	Způsob využití		ha	m <sup>2</sup>	Způsob využití	Způsob využití		katastru nemovitostí	dřívější poz. evidenci		ha	= m <sup>2</sup>	
10/8										10/8		10001			
10/12										10/12		10001			
10/13										10/13		10001			
10/14										10/14		10001			
81/2										81/2		10001			
81/8										81/8		58			
240/1										240/1		53			
242/6										242/6		53			
242/12										242/12		53			
242/16										242/16		10001			
244/1										244/1		10001			
246/4										246/4		58			
246/6										246/6		58			
254										254		10001			

Oprávněný: dle smlouvy

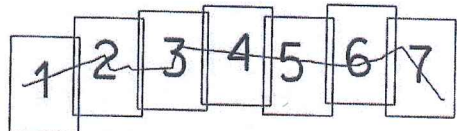
Druh věcného břemene: Právo zřizování, provozování, údržby a úprav telekomunikačních vedení

<b>GEOMETRICKÝ PLÁN pro</b> vymezení rozsahu věcného břemene k části pozemku	Geometrický plán ověřil úředně oprávněný zeměměřický inženýr:	Stejnopis ověřil úředně oprávněný zeměměřický inženýr:
	Jméno, příjmení: <i>Ing. Iva Bolehovská</i>	Jméno, příjmení: <b>Ing. Iva Bolehovská</b>
	Číslo položky seznamu úředně oprávněných zeměměřických inženýrů <i>2191/2003</i>	Číslo položky seznamu úředně oprávněných zeměměřických inženýrů <b>2191/2019</b>
	Dne: <i>28.6.2019</i> Číslo: <i>280/2019</i>	Dne: <b>6. 7. 2019</b> Číslo: <b>312/2019</b>
Náležitosti a přesnosti odpovídá právním předpisům.	Tento stejnopis odpovídá geometrickému plánu v elektronické podobě uloženému v dokumentaci katastrálního úřadu.	
Vyhotovitel: <i>Ing. Iva Bolehovská Hnězdenská 767/2a 181 00 Praha 8</i>	Katastrální úřad souhlasí s očíslováním parcel.	
Číslo plánu: <i>363-265/2019</i>	KÚ pro Jihočeský kraj KP Jindřichův Hradec Jana Stroblová PGP-994/2019-303 2019.07.04 08:27:09 CEST	
Okres: <i>Jindřichův Hradec</i>		
Obec: <i>Jindřichův Hradec</i>		
Kat.území: <i>Dolní Skřýchov</i>		
Mapový list: <i>Jindřichův Hradec 5-5/12./21</i>	Ověření stejnopisu geometrického plánu v listinné podobě.  	
Dosavadním vlastníkům pozemků byla poskytnuta možnost srazdnít se v terénu s průběhem navrhovaných nových hranic, které byly označeny dřepesným způsobem:		

Část 1

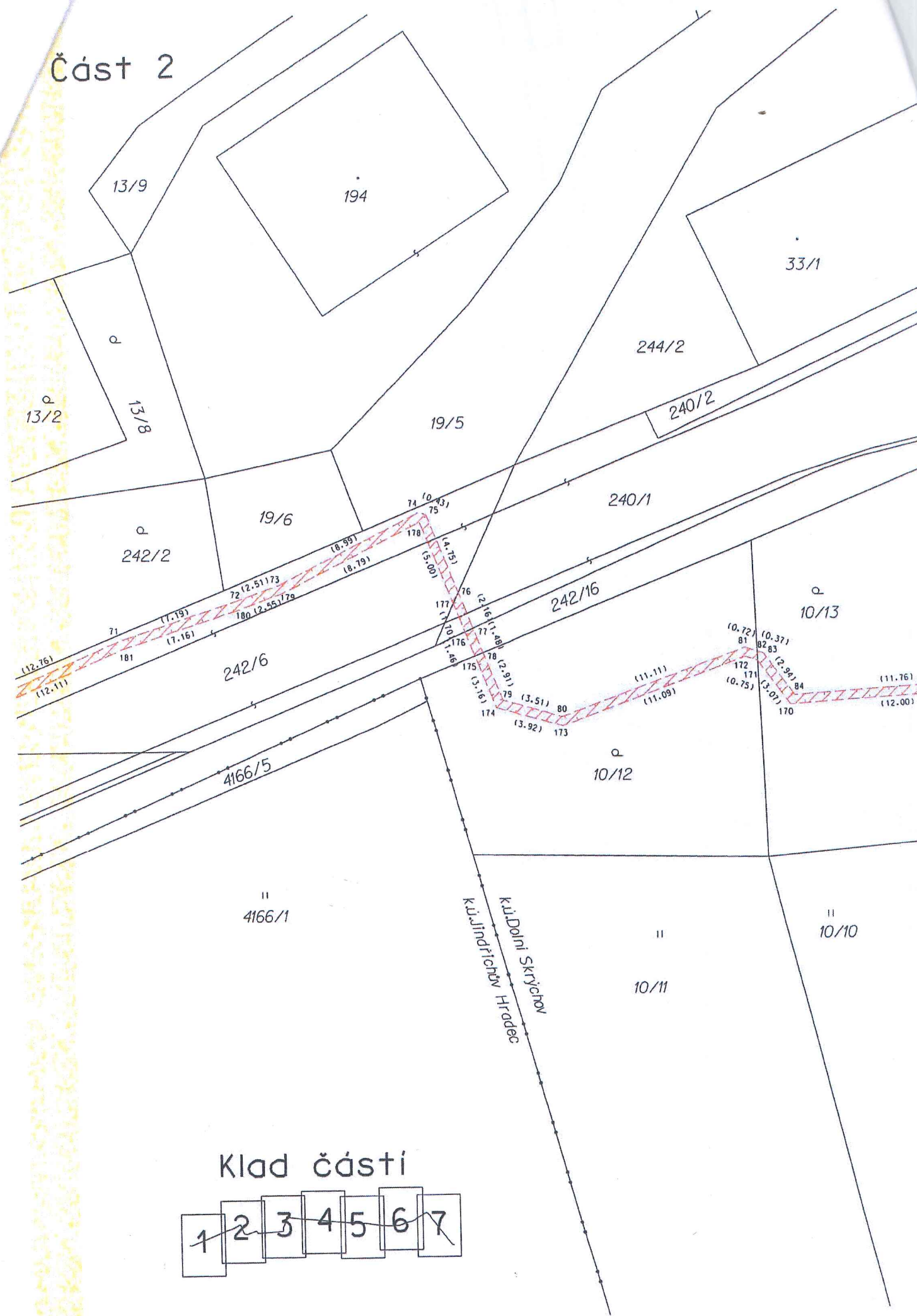


Klad části

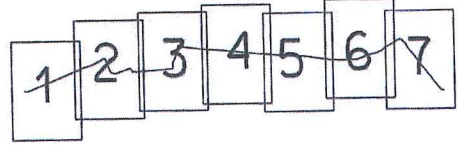


Druh pozemku	Typ stavby	určení výměr	označení v příloze	drívější poz. evidenci
--------------	------------	--------------	--------------------	------------------------

# Část 2



## Klad části

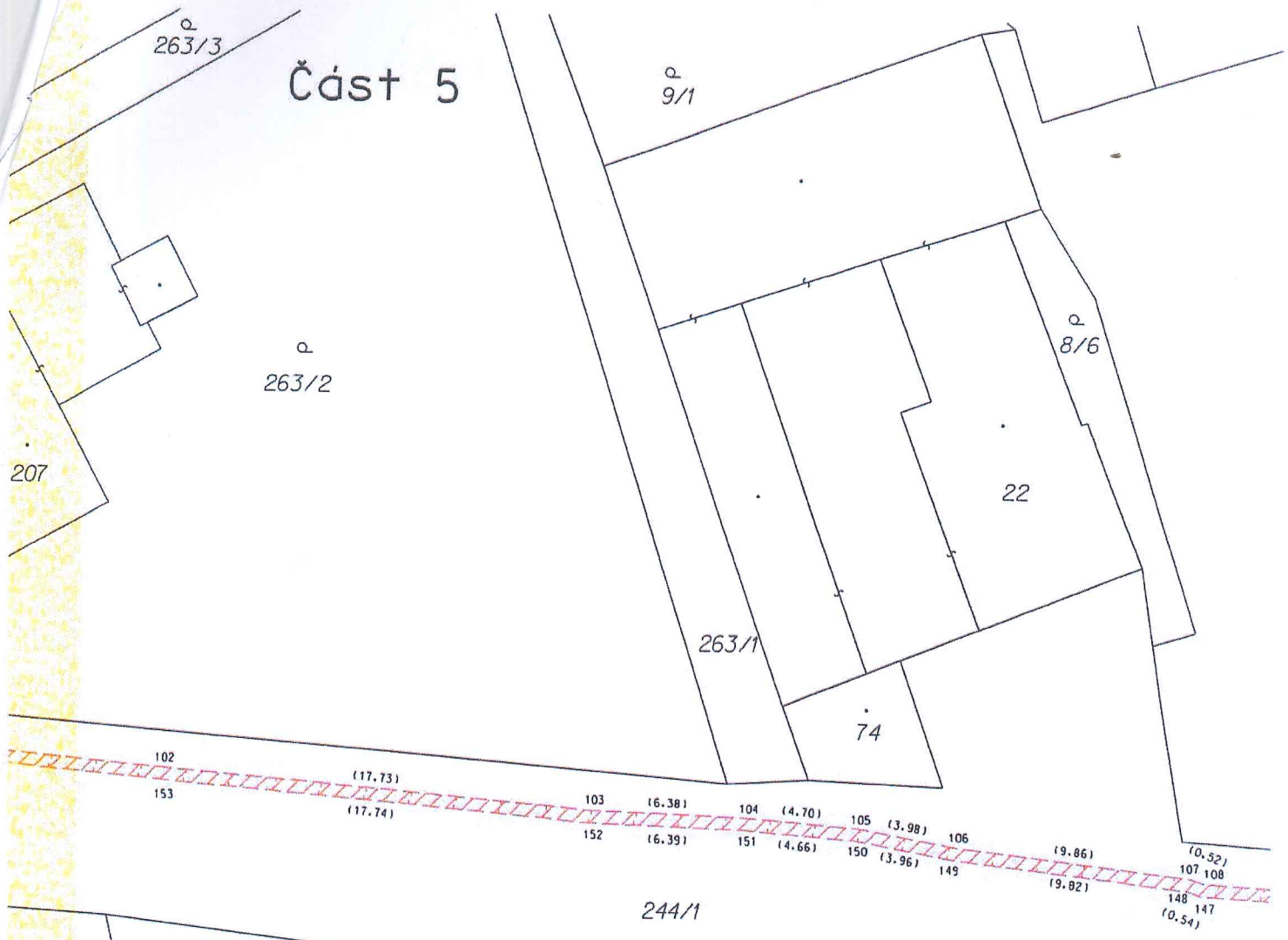





# Část 4



# Část 5



## Klad části



# Část 6

48

5

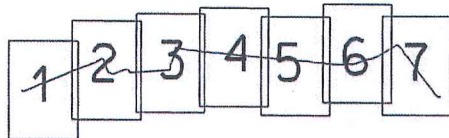
8/2

21


244/1

10/2

## Klad části



← 246/2



# Část 7

4/1

5 p

244/1

II  
81/2

II  
81/8

← 246/6

← 246/2

← 246/1

← 246/4

II  
88/1

← 246/3

254

## Klad částí

