



MHMPXPDEHICA

Stejnopis č. 1

**KUPNÍ SMLOUVA O PŘEVODU VLASTNICTVÍ K NEMOVITÉ VĚCI**  
**č. KUP/21/05/006700/2020**

stavba č. 0065 Strahovský tunel 2. stavba, část B hloubený tunel

Níže psaného dne, měsíce a roku uzavírají podle §§ 2128 – 2131, zákona č.89/2012 Sb. - občanského zákoníku, smluvní strany:

**Marek Batysta, r.č. 83 [redacted]** **vlastnický podíl 2108/92081**

trvale bytem [redacted] Praha 6 - Střešovice

bankovní spojení: [redacted]

č.ú.: [redacted]

(dále jen „prodávající č. 1“)

prodávající č. 1 není plátce DPH

**manželé**

**Pascal Claude Gilbert Chateau, nar [redacted] 1957** **vlastnický podíl 8102/92081**

trvale bytem [redacted] Paris, Francie

**JUDr. Ladislava Chateau, r.č. 50 [redacted]**

trvale bytem [redacted] Praha 6 - Střešovice

bankovní spojení: [redacted]

č.ú.: [redacted]

(dále jen „prodávající č. 2“)

prodávající č. 2 není plátce DPH

**Ing. Libor Jásek, r.č. 60 [redacted]** **vlastnický podíl 6062/92081**

trvale bytem sídl. [redacted] Kralupy nad Vltavou

bankovní spojení: [redacted]

č.ú.: [redacted]

(dále jen „prodávající č. 3“)

prodávající č. 3 není plátce DPH

**Ing. Karel Kettner, r.č. 54 [redacted]** **vlastnický podíl 2406/92081**

trvale bytem [redacted] Praha 6 - Břevnov

bankovní spojení: [redacted]

č.ú.: [redacted]

(dále jen „prodávající č. 4“)

prodávající č. 4 není plátce DPH

**manželé**

**PhDr. Martin Kubeček, r.č. 80 [redacted]** **vlastnický podíl 9750/92081**

**Jana Kubečková, r.č. 81 [redacted]**  
trvale bytem [redacted] Praha 6 - Střešovice

bankovní spojení: [redacted]

č.ú.: [redacted]

(dále jen „prodávající č. 5“)

prodávající č. 5 není plátce DPH

**Zdeněk Lačňák, r.č. 77** [redacted] **vlastnický podíl 8677/184162**  
trvale bytem [redacted] Liberec  
bankovní spojení: [redacted]  
č.ú.: [redacted]  
(dále jen „prodávající č. 6“)  
prodávající č. 6 není plátce DPH

**Katarína Lačňáková, r.č. 80** [redacted] **vlastnický podíl 8677/184162**  
trvale bytem [redacted] Liberec  
bankovní spojení: [redacted]  
č.ú.: [redacted]  
(dále jen „prodávající č. 7“)  
prodávající č. 7 není plátce DPH

**Jana Penková, r.č. 43** [redacted] **vlastnický podíl 2125/92081**  
trvale bytem [redacted] Praha 6 - Břevnov  
bankovní spojení [redacted]  
č.ú.: [redacted]  
(dále jen „prodávající č. 8“)  
prodávající č. 8 není plátce DPH

**Mgr. Hana Rutarová, r.č. 75** [redacted] **vlastnický podíl 8513/92081**  
trvale bytem [redacted] Praha 6 - Střešovice  
bankovní spojení: [redacted]  
č.ú.: [redacted]  
(dále jen „prodávající č. 9“)  
prodávající č. 9 není plátce DPH

**manželé**

**Mgr. Dan Sokol, r.č. 71** [redacted] **vlastnický podíl 12164/92081**  
trvale bytem [redacted] Praha 6 - Dejvice  
**Ludmila Sokolová, r.č. 75** [redacted]  
trvale bytem [redacted] Praha 6 - Střešovice  
bankovní spojení: [redacted]  
č.ú.: [redacted]  
(dále jen „prodávající č. 10“)  
prodávající č. 10 není plátce DPH

**manželé**

**Mgr. Herbert Stemper, [redacted] 1968** **vlastnický podíl 2143/92081**  
**Barbora Stemper Bauerová, r.č. 75** [redacted]  
trvale bytem [redacted] Praha 6 - Střešovice  
bankovní spojení [redacted]  
č.ú.: [redacted]  
(dále jen „prodávající č. 11“)  
prodávající č. 11 není plátce DPH

**Ing. Lucie Šňupárková, r.č. 81** [redacted] **vlastnický podíl 6112/92081**  
trvale bytem [redacted] Praha 6 - Střešovice  
bankovní spojení: [redacted]

č.ú.: [REDACTED]  
(dále jen „prodávající č. 12“)  
prodávající č. 12 není plátce DPH

**Ing. Petra Kettnerová, r.č. 85** [REDACTED] **vlastnický podíl 2406/92081**  
trvale bytem [REDACTED] Praha 6 - Střešovice  
bankovní spojení: [REDACTED]  
č.ú.: [REDACTED]  
(dále jen „prodávající č. 13“)  
prodávající č. 13 není plátce DPH

(prodávající č. 1, prodávající č. 2, prodávající č. 3, prodávající č. 4, prodávající č. 5, prodávající č. 6, prodávající č. 7, prodávající č. 8, prodávající č. 9, prodávající č. 10, prodávající č. 11, prodávající č. 12 a prodávající č. 13 dále také společně jen „**prodávající**“)  
na straně jedné

**a**

**Hlavní město Praha,**  
sídlem: 110 01 Praha 1, Mariánské náměstí 2  
zastoupené: Ing. Ivem Freimannem, pověřeným řízením odboru investičního Magistrátu  
hlavního města Prahy,  
IČO: 00064581  
DIČ: CZ00064581, registrované dle § 94 zákona č. 235/2004 Sb. o DPH  
bankovní spojení: PPF banka a.s., Praha  
č.ú.: 20028-5157998/6000  
(dále jen „**kupující**“)  
na straně druhé

tuto

kupní smlouvu o převodu vlastnictví k nemovité věci (dále jen „**kupní smlouva**“):

## **I.**

### **Předmět koupě a prodeje**

1. Prodávající prohlašují, že jsou spoluvlastníky nemovité věci – pozemku parc. č. 781/2 o výměře 57 m<sup>2</sup>, druh pozemku zastavěná plocha a nádvoří, v obci Praha, k.ú. Střešovice, vše zapsáno v katastru nemovitostí u Katastrálního úřadu pro hlavní město Prahu, katastrální pracoviště Praha, na LV č. 2979 (dále jen „**nemovitá věc**“), přičemž:
  - prodávající č. 1 je vlastníkem podílu o velikosti 2108/92081 na nemovité věci,
  - prodávající č. 2 je vlastníkem podílu o velikosti 8102/92081 na nemovité věci,
  - prodávající č. 3 je vlastníkem podílu o velikosti 6062/92081 na nemovité věci,
  - prodávající č. 4 je vlastníkem podílu o velikosti 2406/92081 na nemovité věci,
  - prodávající č. 5 je vlastníkem podílu o velikosti 9750/92081 na nemovité věci,
  - prodávající č. 6 je vlastníkem podílu o velikosti 8677/184162 na nemovité věci,
  - prodávající č. 7 je vlastníkem podílu o velikosti 8677/184162 na nemovité věci,
  - prodávající č. 8 je vlastníkem podílu o velikosti 2125/92081 na nemovité věci,
  - prodávající č. 9 je vlastníkem podílu o velikosti 8513/92081 na nemovité věci,
  - prodávající č. 10 je vlastníkem podílu o velikosti 12164/92081 na nemovité věci,

- prodávající č. 11 je vlastníkem podílu o velikosti 2143/92081 na nemovité věci,
  - prodávající č. 12 je vlastníkem podílu o velikosti 6112/92081 na nemovité věci,
  - prodávající č. 13 je vlastníkem podílu o velikosti 2406/92081 na nemovité věci,
2. Proávající č. 1 prohlašuje, že spoluvlastnický podíl k nemovité věci nabyt na základě kupní smlouvy ze dne 14.12.2007, prodávající č. 2 prohlašuje, že spoluvlastnický podíl k nemovité věci nabyt na základě kupní smlouvy ze dne 16. února 2010, prodávající č. 3 prohlašuje, že spoluvlastnický podíl k nemovité věci nabyt na základě kupní smlouvy ze dne 10.4.2009, prodávající č. 4 prohlašuje, že spoluvlastnický podíl k nemovité věci nabyt na základě usnesení soudu o vypořádání SJM a o dědictví ze dne 28.11.2019, č.j. 26 D-1108/2019-109, prodávající č. 5 prohlašuje, že spoluvlastnický podíl k nemovité věci nabyt na základě kupní smlouvy ze dne 30.10.2017, prodávající č. 6 prohlašuje, že spoluvlastnický podíl k nemovité věci nabyt na základě kupní smlouvy ze dne 26.2.2010, prodávající č. 7 prohlašuje, že spoluvlastnický podíl k nemovité věci nabyt na základě kupní smlouvy ze dne 26.2.2010, prodávající č. 8 prohlašuje, že spoluvlastnický podíl k nemovité věci nabyt na základě darovací smlouvy ze dne 10.1.2006, prodávající č. 9 prohlašuje, že spoluvlastnický podíl k nemovité věci nabyt na základě kupní smlouvy ze dne 22.10.2013, prodávající č. 10 prohlašuje, že spoluvlastnický podíl k nemovité věci nabyt na základě kupní smlouvy ze dne 11.9.2012 prodávající č. 11 prohlašuje, že spoluvlastnický podíl k nemovité věci nabyt na základě smlouvy o převodu vlastnictví ze dne 4.1.2006, prodávající č. 12 prohlašuje, že spoluvlastnický podíl k nemovité věci nabyt na základě smlouvy o převodu vlastnictví ze dne 20.1.2006 a darovací smlouvy ze dne 22.1.2009 a prodávající č. 13 prohlašuje, že spoluvlastnický podíl k nemovité věci nabyt na základě usnesení soudu o vypořádání SJM a o dědictví ze dne 28.11.2019, č.j. 26 D 1108/2019-109.
3. Předmětem převodu dle této kupní smlouvy je převod vlastnického práva ke spoluvlastnickým podílům prodávajících k části nemovité věci o velikosti 57 m<sup>2</sup> vymezené geometrickým plánem č. 901-81/2007 ze dne 10. 12. 2007 (dále jen „**předmět převodu**“).
4. Znalecký posudek za účelem stanovení výše dále sjednané kupní ceny za nabytí vlastnického práva k předmětu převodu vyhotovil soudní znalec Ing. Stanislav Rektor dne 17.7.2019 pod číslem znaleckého deníku č.j. 18/2019-650 (dále jen „**znalecký posudek**“).
5. Předmět převodu je kupujícím od prodávajících vykupován z důvodu stavby č. 0065 Strahovský tunel 2. stavba, část 2. B Hloubený tunel MO.

## II.

### Projev vůle a kupní cena

1. Na základě této kupní smlouvy a za podmínek v této kupní smlouvě uvedených, prodávají prodávající kupujícímu předmět převodu specifikovaný v čl. I této kupní smlouvy, a to se vším právním i faktickým příslušenstvím a součástmi předmětu převodu, kdy:
- prodávající č. 1 převádí na kupujícího svůj podíl o velikosti 2108/92081 na předmětu převodu,



- prodávající č. 2 převádí na kupujícího svůj podíl o velikosti 8102/92081 na předmětu převodu,
  - prodávající č. 3 převádí na kupujícího svůj podíl o velikosti 6062/92081 na předmětu převodu,
  - prodávající č. 4 převádí na kupujícího svůj podíl o velikosti 2406/92081 na předmětu převodu,
  - prodávající č. 5 převádí na kupujícího svůj podíl o velikosti 9750/92081 na předmětu převodu,
  - prodávající č. 6 převádí na kupujícího svůj podíl o velikosti 8677/184162 na předmětu převodu,
  - prodávající č. 7 převádí na kupujícího svůj podíl o velikosti 8677/184162 na předmětu převodu,
  - prodávající č. 8 převádí na kupujícího svůj podíl o velikosti 2125/92081 na předmětu převodu,
  - prodávající č. 9 převádí na kupujícího svůj podíl o velikosti 8513/92081 na předmětu převodu,
  - prodávající č. 10 převádí na kupujícího svůj podíl o velikosti 12164/92081 na předmětu převodu,
  - prodávající č. 11 převádí na kupujícího svůj podíl o velikosti 2143/92081 na předmětu převodu,
  - prodávající č. 12 převádí na kupujícího svůj podíl o velikosti 6112/92081 na předmětu převodu,
  - prodávající č. 13 převádí na kupujícího svůj podíl o velikosti 2406/92081 na předmětu převodu,
2. Prodávající předmět převodu spolu s příslušenstvím prodávají kupujícímu za smluvně dohodnutou kupní cenu stanovenou smluvními stranami na základě znaleckého posudku, která celkem činí 532 626,28 Kč (slovy: pět set třicet dva tisíc šest set dvacet šest korun českých dvacet sedm haléřů) (dále jen „**kupní cena**“).
  3. Kupující předmět převodu s jeho součástmi a příslušenstvím, který je specifikován v čl. I této kupní smlouvy za dohodnutou kupní cenu od prodávajících kupuje a do vlastnictví přijímá.
  4. Kupní cena bude uhrazena kupujícím prodávajícím podle velikosti jejich podílů následujícím způsobem:
    - prodávajícímu č. 1 uhradí kupující poměrnou část kupní ceny ve výši 15 910,56 Kč na bankovní účet prodávajícího č. 1 č. [REDACTED],
    - prodávajícímu č. 2 uhradí kupující poměrnou část kupní ceny ve výši 61 151,49 Kč na bankovní účet prodávajícího č. 2 č. [REDACTED] a.s.,
    - prodávajícímu č. 3 uhradí kupující poměrnou část kupní ceny ve výši 45 754,17 Kč na bankovní účet prodávajícího č. 3 č. [REDACTED] a.s.,
    - prodávajícímu č. 4 uhradí kupující poměrnou část kupní ceny ve výši 18 159,77 Kč na bankovní účet prodávajícího č. 4 č. [REDACTED]

- prodávajícímu č. 5 uhradí kupující poměrnou část kupní ceny ve výši 73 590,10 Kč na bankovní účet prodávajícího č. 5 č. [REDACTED] a.s.,
- prodávajícímu č. 6 uhradí kupující poměrnou část kupní ceny ve výši 32 745,71 Kč na bankovní účet prodávajícího č. 6 č. [REDACTED] a.s.,
- prodávajícímu č. 7 uhradí kupující poměrnou část kupní ceny ve výši 32 745,71 Kč na bankovní účet prodávajícího č. 7 č. [REDACTED] a.s.,
- prodávajícímu č. 8 uhradí kupující poměrnou část kupní ceny ve výši 16 038,87 Kč na bankovní účet prodávajícího č. 8 č. [REDACTED] a.s.,
- prodávajícímu č. 9 uhradí kupující poměrnou část kupní ceny ve výši 64 253,59 Kč na bankovní účet prodávajícího č. 9 č. [REDACTED] a.s.,
- prodávajícímu č. 10 uhradí kupující poměrnou část kupní ceny ve výši 91 810,25 Kč na bankovní účet prodávajícího č. 10 č. [REDACTED] [REDACTED]
- prodávajícímu č. 11 uhradí kupující poměrnou část kupní ceny ve výši 16 174,73 Kč na bankovní účet prodávajícího č. 11 č. [REDACTED] [REDACTED]
- prodávajícímu č. 12 uhradí kupující poměrnou část kupní ceny ve výši 46 131,56 Kč na bankovní účet prodávajícího č. 12 č. [REDACTED] [REDACTED]
- prodávajícímu č. 13 uhradí kupující poměrnou část kupní ceny ve výši 18 159,77 Kč na bankovní účet prodávajícího č. 13 č. [REDACTED] a.s.

Kupní cenu se kupující zavazuje uhradit ve lhůtě 30 dnů ode dne doručení vyrozumění o provedeném vkladu vlastnického práva k předmětu převodu do katastru nemovitostí.

### **III. Prohlášení účastníků**

1. Prodávající prohlašují, že, na předmětu převodu, resp. na žádném z jejich podílů nevážnou žádné dluhy, věcná práva ani jiné právní vady, a jako spoluvlastníci jsou tedy oprávněni předmět převodu bez omezení zcizovat nebo jinak s ním nakládat. Prodávající současně prohlašují, že jim není známa žádná skutečnost, jež by mohla vést ke vzniku zástavního práva k předmětu převodu, resp. k žádnému z převáděných podílů ze zákona.
2. Prodávající společně seznámili kupujícího se stavem předmětu převodu včetně jeho příslušenství a prohlašují, že na předmětu převodu nevážnou žádné vady, na které by měli povinnost kupujícího upozornit.
3. Kupující prohlašuje, že si předmět převodu řádně prohlédl, že jeho stav je mu znám, a že nabývá předmět převodu do vlastnictví a to včetně jeho příslušenství ve stavu, jak je výše popsán.

**IV.**  
**Platnost a účinnost smlouvy**

1. Tato kupní smlouva nabývá platnosti dnem jejího podpisu všemi smluvními stranami. Od okamžiku podpisu kupní smlouvy jsou účastníci svými projevy vázáni a nemohou od kupní smlouvy odstoupit. Účinnosti nabývá kupní smlouva dnem jejího uveřejnění prostřednictvím registru smluv.
2. Kupující nabude vlastnické právo k předmětu převodu vkladem vlastnického práva k předmětu převodu do katastru nemovitostí s účinností ke dni podání návrhu na vklad do katastru nemovitostí.
3. Smluvní strany se dohodly na tom, že kupující má právo vstupu a užívání předmětu převodu v celém jeho rozsahu, včetně práva brát z předmětu převodu užitky, a to bez jakéhokoli omezení od okamžiku uzavření této kupní smlouvy.

**V.**  
**Náklady spojené s předmětem smlouvy**

1. Správní poplatek za podání návrhu na vklad vlastnického práva k předmětu převodu do katastru nemovitostí a náklady spojené s vyhotovením této kupní smlouvy hradí kupující.

**VI.**  
**Zápis do listu vlastnictví v katastru nemovitostí**

1. Smluvní strany souhlasí výslovně s tím, aby na základě této kupní smlouvy byl podán návrh na zahájení řízení o povolení vkladu vlastnického práva k předmětu převodu do katastru nemovitostí u Katastrálního úřadu pro hlavní město Prahu se sídlem v Praze, a to nejpozději do 30 dnů ode dne účinnosti této kupní smlouvy. Smluvní strany se dohodly na tom, že návrh na vklad vlastnického práva do katastru nemovitostí podá kupující.
2. V případě zamítavého rozhodnutí příslušného katastrálního úřadu o povolení zápisu vkladu vlastnického práva k předmětu převodu do katastru nemovitostí, či v případě jakékoli výzvy příslušného katastrálního úřadu jsou smluvní strany povinny učinit vše, aby příslušný katastrální úřad pravomocně rozhodl o vkladu vlastnického práva k předmětu převodu ve prospěch kupujícího.
3. V případě, že návrh na povolení zápisu vkladu práva k předmětu převodu bude příslušným katastrálním úřadem pravomocně zamítnut, jsou smluvní strany oprávněny od této kupní smlouvy odstoupit, stejně tak v případě, že návrh dle ust. čl. VI. této kupní smlouvy nebude podán do jednoho roku od uzavření této kupní smlouvy. Odstoupením od kupní smlouvy se tato kupní smlouva od počátku ruší.

## VII. Závěrečná ustanovení

1. Smluvní strany výslovně souhlasí s tím, aby tato kupní smlouva byla vedena v evidenci CES, tj. v centrální evidenci smluv, vedené kupujícím, která je veřejně přístupná a která obsahuje údaje o smluvních stranách, číselné označení této kupní smlouvy, datum jejího podpisu a text této kupní smlouvy. Smluvní strany prohlašují, že skutečnosti uvedené v této kupní smlouvě nepovažují za obchodní tajemství ve smyslu § 504 občanského zákoníku a udělují svolení k jejich užití a zveřejnění bez stanovení jakýchkoli dalších podmínek.
2. Smluvní strany berou na vědomí, že tato smlouva obsahuje jejich osobní údaje a ujednávají si, že s jejich uvedením souhlasí. Smluvní strany berou též na vědomí, že ochranu osobních údajů upravuje Nařízení Evropského parlamentu a Rady (EU) 2016/679, o ochraně fyzických osob v souvislosti se zpracováním osobních údajů a o volném pohybu těchto údajů a o zrušení směrnice 95/46/ES (obecné nařízení o ochraně osobních údajů), ve znění pozdějších předpisů a zákon č. 110/2019 Sb., o zpracování osobních údajů. Ochrana osobních údajů v této smlouvě obsažených se řídí tímto nařízením a zákonem.
3. Prodávající berou na vědomí, že kupující je povinen na žádost třetí osoby poskytovat informace v souladu se zákonem č. 106/1999 Sb., o svobodném přístupu k informacím, ve znění pozdějších předpisů, a souhlasí s tím, aby informace obsažené v této kupní smlouvě v souladu a v rozsahu stanoveném tímto zákonem byly poskytnuty třetím osobám, pokud o ně požádají.
4. Smluvní strany výslovně sjednávají, že uveřejnění této kupní smlouvy v registru smluv dle zákona č. 340/2015 Sb., o zvláštních podmínkách účinnosti některých smluv, uveřejňování těchto smluv a o registru smluv (zákon o registru smluv), ve znění pozdějších předpisů, zajistí kupující.
5. Tato kupní smlouva je sepsána ve jednadvaceti identických stejnopisech, přičemž kupující obdrží sedm stejnopisů, prodávající každý po jednom stejnopise a jeden stejnopis kupní smlouvy je určen pro katastrální úřad pro potřeby řízení o návrhu na povolení zápisu vkladu změny vlastnického práva do katastru nemovitostí, přičemž toto vyhotovení kupní smlouvy je opatřeno úředně ověřenými podpisy smluvních stran.
6. V souladu s ust. § 43 zákona č. 131/2000 Sb., o hlavním městě Praze, ve znění pozdějších předpisů, tímto kupující potvrzuje, že uzavření této kupní smlouvy schválilo Zastupitelstvo hlavního města Prahy usnesením č. 24/17 ze dne 18. 2. 2021.
7. Smluvní strany prohlašují, že si tuto kupní smlouvu přečetly, že rozumí jejímu obsahu a smyslu a že je projevem jejich pravé a svobodné vůle a na důkaz toho připojují vlastnoruční podpisy či podpisy svých oprávněných zástupců.


Přílohy:

- Souhlas s převodem části pozemku jednotlivých prodávajících + GP (12x)

*PODPISY SMLUVNÍCH STRAN NA DALŠÍ STRANĚ*



12 -03- 2021



V Praze dne .....

kupující

.....  
*Ing. Ivo Freimann*  
*pověřený řízením odboru investičního*  
*Magistrátu hlavního města Prahy*

V Praze dne *29.2.2021* .....

prodávající č. 1

.....  
*Marek Batysta*  
*v z. Ing. Karel Kettner*

prodávající č. 2

.....  
*Pascal Claude Gilbert Chateau*  
*v z. Ing. Karel Kettner*

.....  
*Ladislava Chateau*  
*v z. Ing. Karel Kettner*

prodávající č. 3

.....  
*Ing. Libor Jásek*  
*v z. Ing. Karel Kettner*

prodávající č. 4

.....  
*Ing. Karel Kettner*

prodávající č. 5

.....  
*PhDr. Martin Kubeček*  
*v z. Ing. Karel Kettner*

prodávající č. 6

.....  
*Zdeněk Lačňák*  
*v z. Ing. Karel Kettner*

.....  
*Jana Kubečková*  
*v z. Ing. Karel Kettner*

prodávající č. 7



*Katarína Lačňáková*  
v z. Ing. Karel Kettner

prodávající č. 8

*Jana Penková*  
v z. Ing. Karel Kettner

prodávající č. 9



*Mgr. Hana Rutarová*  
v z. Ing. Karel Kettner

prodávající č. 10

*Mgr. Dan Sokol*  
v z. Ing. Karel Kettner



*Ludmila Sokolová*  
v z. Ing. Karel Kettner

prodávající č. 11



*Mgr. Herbert Stemper*  
v z. Ing. Karel Kettner

prodávající č. 12



*Ing. Lucie Šňupárková*  
v z. Ing. Karel Kettner



*Barbora Stemper Baureová*  
v z. Ing. Karel Kettner

prodávající č. 13



*Ing. Petra Kettnerová*  
v z. Ing. Karel Kettner



Ing. Marek Batysta  
Za Hládkovem 869/10  
Střešovice, 169 00 Praha 6

## Souhlas s převodem části pozemku

Svým podpisem níže, jako spoluvlastník pozemku parc. č. 781 o evidované výměře 305 m<sup>2</sup> (zastavěná plocha a nádvoří), vše zapsáno v katastru nemovitostí u Katastrálního úřadu pro hlavní město Prahu na LV č. 1895 pro obec Praha, k.ú. Střešovice (dále jen „pozemek“)

### SOUHLASÍM

s převodem vlastnického práva k části pozemku o velikosti 57 m<sup>2</sup> vymezené geometrickým plánem č. 901-81/2007, který tvoří přílohu č. 1 tohoto souhlasu, na Hlavní město Prahu, Mariánské náměstí č. 2 110 00 Praha 1, IČ: 00064581 a s přípravou nového návrhu kupní smlouvy na převod vlastnického práva k uvedené části pozemku.

Současně svým podpisem

### ZMOCŇUJI

předsedu Výboru Společenství vlastníků domu 869 Za Hládkovem, Za Hládkovem 869/10, 169 00 Praha 6, IČ: 27587746 (dále jen „Výbor“ a „Společenství“) Ing. Karla Kettnera a místopředsedu Výboru Společenství Mgr. Dana Sokola, k provádění všech úkonů, týkajících se převodu vlastnického práva k výše specifikované části pozemku na hlavní město Prahu, a to zejména ve věci:

- jednání o podmínkách kupní smlouvy na převod vlastnického práva k části pozemku parc. č. 781 o velikosti 57 m<sup>2</sup> zapsaného v katastru nemovitostí u Katastrálního úřadu pro hlavní město Prahu na LV č. 1895 pro obec Praha, k.ú. Střešovice, oddělené geometrickým plánem č. 901-81/2007, jakož i jednání o výši kupní ceny,
- podpisu kupní smlouvy na převod vlastnického práva k části pozemku parc. č. 781 o velikosti 57 m<sup>2</sup> zapsaného v katastru nemovitostí u Katastrálního úřadu pro hlavní město Prahu na LV č. 1895 pro obec Praha, k.ú. Střešovice, oddělené geometrickým plánem č. 901-81/2007.

Zmocněnci jsou oprávněni jednat každý samostatně.

Přílohy: č. 1 – Geometrický plán č. 901-81/2007

V PRAZE dne 14.3.2019

Ing. Marek Batysta

Ověřovací doložka pro legalizaci  
Podle ověřovací knihy pošt: Praha 7

Poř.č.: 17000-0277-027

Vlastnoručně podepsal: Marek Batysta  
Datum a místo narození: [redacted]  
Adresa pobytu: Praha 6  
Za Hládkovem 869/10, 07  
Druh a č. předlož. dokl. totožnosti: [redacted]  
Občanský průkaz

Praha 7 dne 14.03.2019

.....  
Po



JUDr. Ladislava Chateau  
Za Hládkovem 869/10  
Střešovice, 169 00 Praha 6

Pascal Claude Gilbert Chateau  
180, Qual de Jemmapes  
750 10 Paris, Francie

## Souhlas s převodem části pozemku

Svým podpisem níže, jako spoluvlastníci pozemku parc. č. 781 o evidované výměře 305 m<sup>2</sup> (zastavěná plocha a nádvoří), vše zapsáno v katastru nemovitostí u Katastrálního úřadu pro hlavní město Prahu na LV č. 1895 pro obec Praha, k.ú. Střešovice (dále jen „pozemek“)

### SOUHLASÍME

s převodem vlastnického práva k části pozemku o velikosti 57 m<sup>2</sup> vymezené geometrickým plánem č. 901-81/2007, který tvoří přílohu č. 1 tohoto souhlasu, na Hlavní město Prahu, Mariánské náměstí č. 2 110 00 Praha 1, IČ: 00064581 a s přípravou nového návrhu kupní smlouvy na převod vlastnického práva k uvedené části pozemku.

Současně svým podpisem

### ZMOCŇUJEME

předsedu Výboru Společenství vlastníků domu 869 Za Hládkovem, Za Hládkovem 869/10, 169 00 Praha 6, IČ: 27587746 (dále jen „Výbor“ a „Společenství“) Ing. Karla Kettnera a místopředsedu Výboru Společenství Mgr. Dana Sokola, k provádění všech úkonů, týkajících se převodu vlastnického práva k výše specifikované části pozemku na hlavní město Prahu, a to zejména ve věci:

- jednání o podmínkách kupní smlouvy na převod vlastnického práva k části pozemku parc. č. 781 o velikosti 57 m<sup>2</sup> zapsaného v katastru nemovitostí u Katastrálního úřadu pro hlavní město Prahu na LV č. 1895 pro obec Praha, k.ú. Střešovice, oddělené geometrickým plánem č. 901-81/2007, jakož i jednání o výši kupní ceny,
- podpisu kupní smlouvy na převod vlastnického práva k části pozemku parc. č. 781 o velikosti 57 m<sup>2</sup> zapsaného v katastru nemovitostí u Katastrálního úřadu pro hlavní město Prahu na LV č. 1895 pro obec Praha, k.ú. Střešovice, oddělené geometrickým plánem č. 901-81/2007.

Zmocněnci jsou oprávněni jednat každý samostatně.

Přílohy: č. 1 – Geometrický plán č. 901-81/2007

V ..... dne .....

JUDr. Ladislava Chateau

Pascal Claude Gilbert Chateau

Ověřovací doložka pro legalizaci  
Podle ověřovací knihy pošty: Praha 612

Poř.č.: 16012-0047-0492

Vlastnoručně podepsal: LADISLAVA CHATEAU  
Datum a místo narození: ..... PRAHA 6, CZ  
Adresa pobytu: .....

Druh a č. předlož. dokl. totožnosti: .....  
Občanský průkaz

Praha 612 dne 25.03.2019



**ověřovací doložka pro legalizaci**

Podle ověřovací knihy KO ZÚ, poř. číslo OV-350/2019  
vlastnoručně podepsal

**jméno, příjmení, datum a místo narození žadatele**  
Pascal, Claude, Gilbert CHATEAU

**adresa bydliště mimo území České republiky**  
[redacted]

**druh a číslo dokladu, na základě kterého byly zjištěny  
osobní údaje uvedené v této ověřovací doložce**  
průkaz totožnosti občana jiného státu č. [redacted]

V Paříži dne 29.05.2019

**Jméno/a a příjmení ověřující osoby, která legalizaci provedla**  
[redacted] konzulární referentka

**Otisk úředního razítka a podpis ověřující osoby**  
[redacted]

Ing. Libor Jásek  
sídl. U Cukrovaru 1076  
278 01 Kralupy nad Vltavou

## Souhlas s převodem části pozemku

Svým podpisem níže, jako spoluvlastník pozemku parc. č. 781 o evidované výměře 305 m<sup>2</sup> (zastavěná plocha a nádvoří), vše zapsáno v katastru nemovitosti u Katastrálního úřadu pro hlavní město Prahu na LV č. 1895 pro obec Praha, k.ú. Střešovice (dále jen „pozemek“)

### SOUHLASÍM

s převodem vlastnického práva k části pozemku o velikosti 57 m<sup>2</sup> vymezené geometrickým plánem č. 901-81/2007, který tvoří přílohu č. 1 tohoto souhlasu, na Hlavní město Prahu, Mariánské náměstí č. 2 110 00 Praha 1, IČ: 00064581 a s přípravou nového návrhu kupní smlouvy na převod vlastnického práva k uvedené části pozemku.

Současně svým podpisem

### ZMOCŇUJI

předsedu Výboru Společenství vlastníků domu 869 Za Hládkovem, Za Hládkovem 869/10, 169 00 Praha 6, IČ: 27587746 (dále jen „Výbor“ a „Společenství“) Ing. Karla Kettnera a místopředsedu Výboru Společenství Mgr. Dana Sokola, k provádění všech úkonů, týkajících se převodu vlastnického práva k výše specifikované části pozemku na hlavní město Prahu, a to zejména ve věci:

- jednání o podmínkách kupní smlouvy na převod vlastnického práva k části pozemku parc. č. 781 o velikosti 57 m<sup>2</sup> zapsaného v katastru nemovitosti u Katastrálního úřadu pro hlavní město Prahu na LV č. 1895 pro obec Praha, k.ú. Střešovice, oddělené geometrickým plánem č. 901-81/2007, jakož i jednání o výši kupní ceny,
- podpisu kupní smlouvy na převod vlastnického práva k části pozemku parc. č. 781 o velikosti 57 m<sup>2</sup> zapsaného v katastru nemovitosti u Katastrálního úřadu pro hlavní město Prahu na LV č. 1895 pro obec Praha, k.ú. Střešovice, oddělené geometrickým plánem č. 901-81/2007.

Zmocněnci jsou oprávněni jednat každý samostatně.

Přílohy: č. 1 – Geometrický plán č. 901-81/2007

v PRÁZE dne 1. 10. 2020



Ing. Libor Jásek

Ověřovací doležka pro legalizaci. Tel. č.: 2847 100 80  
Podle ověřovac. knihy pošty: Praha 612  
Vlastnoručně podepsal: Libor Jásek

Datum a místo narození: [REDACTED]

Adresa bydliště: [REDACTED]

Sídl. [REDACTED]

Druh a č. předchozí ověř. listinnosti: Obč. [REDACTED]

Praha 612 dne 01. 10. 2020

**OVĚŘOVACÍ DOLOŽKA PRO VIDIMACI**

Podle ověřovací knihy Úřadu městské části Praha 6

pod č. vidimace 1690/III/2020

lato úplná kópie obsahující 1 stranu

souhlasí doslovně s předloženou listinou,

z níž byla pořízena,

a tato listina je prvopisem obsahujícím 1 stranu

Listina, z níž je vidimovaná listina pořízena, neobsahuje

viditelný zajišťovací prvek

V Praze 6 dne 5.10.2020 Vidimaci provedl/a



Marcela Kettnerová  
Za Hládkovem 869/10  
Střešovice, 169 00 Praha 6

Ing. Karel Kettner  
Bělohorská 1400/30  
Břevnov, 169 00 Praha 6

## Souhlas s převodem části pozemku

Svým podpisem níže, jako spoluvlastníci pozemku parc. č. 781 o evidované výměře 305 m<sup>2</sup> (zastavěná plocha a nádvoří), vše zapsáno v katastru nemovitostí u Katastrálního úřadu pro hlavní město Prahu na LV č. 1895 pro obec Praha, k.ú. Střešovice (dále jen „pozemek“)

### SOUHLASÍME

s převodem vlastnického práva k části pozemku o velikosti 57 m<sup>2</sup> vymezené geometrickým plánem č. 901-81/2007, který tvoří přílohu č. 1 tohoto souhlasu, na Hlavní město Prahu, Mariánské náměstí č. 2 110 00 Praha 1, IČ: 00064581 a s přípravou nového návrhu kupní smlouvy na převod vlastnického práva k uvedené části pozemku.

Současně svým podpisem

### ZMOCŇUJEME

předsedu Výboru Společenství vlastníků domu 869 Za Hládkovem, Za Hládkovem 869/10, 169 00 Praha 6, IČ: 27587746 (dále jen „Výbor“ a „Společenství“) Ing. Karla Kettnera a místopředsedu Výboru Společenství Mgr. Dana Sokola, k provádění všech úkonů, týkajících se převodu vlastnického práva k výše specifikované části pozemku na hlavní město Prahu, a to zejména ve věci:

- jednání o podmínkách kupní smlouvy na převod vlastnického práva k části pozemku parc. č. 781 o velikosti 57 m<sup>2</sup> zapsaného v katastru nemovitostí u Katastrálního úřadu pro hlavní město Prahu na LV č. 1895 pro obec Praha, k.ú. Střešovice, oddělené geometrickým plánem č. 901-81/2007, jakož i jednání o výši kupní ceny,
- podpisu kupní smlouvy na převod vlastnického práva k části pozemku parc. č. 781 o velikosti 57 m<sup>2</sup> zapsaného v katastru nemovitostí u Katastrálního úřadu pro hlavní město Prahu na LV č. 1895 pro obec Praha, k.ú. Střešovice, oddělené geometrickým plánem č. 901-81/2007.

Zmocněnci jsou oprávněni jednat každý samostatně.

Přílohy: č. 1 – Geometrický plán č. 901-81/2007

V Praze dne 12. 3. 2019

OVĚŘOVACÍ DOLOŽKA PRO LEGALIZACI  
Podle ověřovací knihy Úřadu městské části Praha 6  
poř. č. legalizace 539/III/2019  
vlastnoručně podepsal  
jméno a příjmení, datum a místo narození žadatele  
Karel Kettner  
adresa místa trvalého pobytu  
občanský průkaz č.  
V Praze 6, dne 12. 3. 2019

.....  
Ing. Karel Kettner

.....  
Marcela Kettnerová

OVĚŘOVACÍ DOLOŽKA PRO LEGALIZACI  
Podle ověřovací knihy Úřadu městské části Praha 6  
poř. č. legalizace 64/XII/2019  
vlastnoručně podepsal  
jméno a příjmení, datum a místo narození žadatele  
MARCELA KETTNEROVÁ  
adresa místa trvalého pobytu  
občanský průkaz č.  
V Praze 6, dne 19. 3. 2019

**!! úředně ověřené podpisy!!!**



Jana Kubečková  
Za Hládkovem 869/10  
Střešovice, 16900 Praha 6

PhDr. Martin Kubeček  
Za Hládkovem 869/10  
Střešovice, 16900 Praha 6

## **Souhlas s převodem části pozemku**

Svým podpisem níže, jako spoluvlastníci pozemku parc. č. 781 o evidované výměře 305 m<sup>2</sup> (zastavěná plocha a nádvoří), vše zapsáno v katastru nemovitostí u Katastrálního úřadu pro hlavní město Prahu na LV č. 1895 pro obec Praha, k.ú. Střešovice (dále jen „pozemek“)

### **SOUHLASÍME**

s převodem vlastnického práva k části pozemku o velikosti 57 m<sup>2</sup> vymezené geometrickým plánem č. 901-81/2007, který tvoří přílohu č. 1 tohoto souhlasu, na Hlavní město Prahu, Mariánské náměstí č. 2, 110 00 Praha 1, IČ: 00064581 a s přípravou nového návrhu kupní smlouvy na převod vlastnického práva k uvedené části pozemku.

Současně svým podpisem


### **ZMOCŇUJEME**

předsedu Výboru Společenství vlastníků domu 869 Za Hládkovem, Za Hládkovem 869/10, 169 00 Praha 6, IČ: 27587746 (dále jen „Výbor“ a „Společenství“) Ing. Karla Kettnera a místopředsedu Výboru Společenství Mgr. Dana Sokola, k provádění všech úkonů, týkajících se převodu vlastnického práva k výše specifikované části pozemku na hlavní město Prahu, a to zejména ve věci:

- jednání o podmínkách kupní smlouvy na převod vlastnického práva k části pozemku parc. č. 781 o velikosti 57 m<sup>2</sup> zapsaného v katastru nemovitostí u Katastrálního úřadu pro hlavní město Prahu na LV č. 1895 pro obec Praha, k.ú. Střešovice, oddělené geometrickým plánem č. 901-81/2007, jakož i jednání o výši kupní ceny,
- podpisu kupní smlouvy na převod vlastnického práva k části pozemku parc. č. 781 o velikosti 57 m<sup>2</sup> zapsaného v katastru nemovitostí u Katastrálního úřadu pro hlavní město Prahu na LV č. 1895 pro obec Praha, k.ú. Střešovice, oddělené geometrickým plánem č. 901-81/2007.

Zmocněnci jsou oprávněni jednat každý samostatně.

V PRAZE ..... dne 24.4.2019

  
Jana Kubečková

  
PhDr. Martin Kubeček

Ověřovací doložka pro legalizaci Poř.č.: 16012-0047-0811  
Podle ověřovací knihy pošty: Praha 612

Vlastnoručně podepsal: [redacted]

Datum a místo [redacted]

Adresa pobytu: [redacted]

Druh a č. předlož.dokl.totožnosti: 20914697  
Občanský průkaz

Praha 612 dne 24.04.2019  
[redacted]

Ověřovací doložka pro legalizaci Poř.č.: 16012-0047-0812  
Podle ověřovací knihy pošty: Praha 612

Vlastnoručně podepsal: Martin Kubaček

Datum a místo [redacted]

Adresa pobytu: [redacted]

Druh a č. předlož.dokl.totožnosti: [redacted]  
Občanský průkaz

Praha 612 dne 24.04.2019  
[redacted]

Katarína Lačňáková  
Beňadická 3091/3  
851 06 Bratislava-Petržalka  
Slovenská republika

Zdeněk Lačňák  
Starý dvůr 798  
463 34 Hrádek nad Nisou

## Souhlas s převodem části pozemku

Svým podpisem níže, jako spoluvlastníci pozemku parc. č. 781 o evidované výměře 305 m<sup>2</sup> (zastavěná plocha a nádvoří), vše zapsáno v katastru nemovitostí u Katastrálního úřadu pro hlavní město Prahu na LV č. 1895 pro obec Praha, k.ú. Střešovice (dále jen „pozemek“)

### SOUHLASÍME

s převodem vlastnického práva k části pozemku o velikosti 57 m<sup>2</sup> vymezené geometrickým plánem č. 901-81/2007, který tvoří přílohu č. 1 tohoto souhlasu, na Hlavní město Prahu, Mariánské náměstí č. 2 110 00 Praha 1, IČ: 00064581 a s přípravou nového návrhu kupní smlouvy na převod vlastnického práva k uvedené části pozemku.

Současně svým podpisem

### ZMOCŇUJEME

předsedu Výboru Společenství vlastníků domu 869 Za Hládkovem, Za Hládkovem 869/10, 169 00 Praha 6, IČ: 27587746 (dále jen „Výbor“ a „Společenství“) Ing. Karla Kettnera a místopředsedu Výboru Společenství Mgr. Dana Sokola, k provádění všech úkonů, týkajících se převodu vlastnického práva k výše specifikované části pozemku na hlavní město Prahu, a to zejména ve věci:

- jednání o podmínkách kupní smlouvy na převod vlastnického práva k části pozemku parc. č. 781 o velikosti 57 m<sup>2</sup> zapsaného v katastru nemovitostí u Katastrálního úřadu pro hlavní město Prahu na LV č. 1895 pro obec Praha, k.ú. Střešovice, oddělené geometrickým plánem č. 901-81/2007, jakož i jednání o výši kupní ceny,
- podpisu kupní smlouvy na převod vlastnického práva k části pozemku parc. č. 781 o velikosti 57 m<sup>2</sup> zapsaného v katastru nemovitostí u Katastrálního úřadu pro hlavní město Prahu na LV č. 1895 pro obec Praha, k.ú. Střešovice, oddělené geometrickým plánem č. 901-81/2007.

Zmocněnci jsou oprávněni jednat každý samostatně.

Přílohy: č. 1 – Geometrický plán č. 901-81/2007

v Hrádku nad Nisou dne 13.03.2019

Katarína Lačňáková

Zdeněk Lačňák

Ověřovací doložka pro legalizaci Poř.č.: 46334-0018-0010  
Podle ověřovací knihy pošty: Hrádek nad Nisou

Vlastnoručně podepsal: ZDENĚK LAČŇÁK

Datum a místo

Adresa pobytu:

Druh a č. předlož. dokl. totožnosti:  
Občanský průkaz

Hrádek nad Nisou dne 13.03.2019

Ověřovací doložka pro legalizaci Poř.č.: 46334-0018-0011  
Podle ověřovací knihy pošty: Hrádek nad Nisou

Vlastnoručně podepsal: KATARÍNA LAČNÁKOVÁ

Datum a místo:

Adresa pobytu:

Druh a č. předlož. dokl. totožnosti:

Právek totožnosti občana členského státu EU

Hrádek nad Nisou dne 13.03.2019

.....  
Pod



Jana Penková  
Bubeničkova 1808/14  
Břevnov, 162 00 Praha 6

## **Souhlas s převodem části pozemku**

Svým podpisem níže, jako spoluvlastník pozemku parc. č. 781 o evidované výměře 305 m<sup>2</sup> (zastavěná plocha a nádvoří), vše zapsáno v katastru nemovitostí u Katastrálního úřadu pro hlavní město Prahu na LV č. 1895 pro obec Praha, k.ú. Střešovice (dále jen „pozemek“)

### **SOUHLASÍM**

s převodem vlastnického práva k části pozemku o velikosti 57 m<sup>2</sup> vymezené geometrickým plánem č. 901-81/2007, který tvoří přílohu č. 1 tohoto souhlasu, na Hlavní město Prahu, Mariánské náměstí č. 2 110 00 Praha 1, IČ: 00064581 a s přípravou nového návrhu kupní smlouvy na převod vlastnického práva k uvedené části pozemku.

Současně svým podpisem

### **ZMOCŇUJI**

předsedu Výboru Společenství vlastníků domu 869 Za Hládkovem, Za Hládkovem 869/10, 169 00 Praha 6, IČ: 27587746 (dále jen „Výbor“ a „Společenství“) Ing. Karla Kettnera a místopředsedu Výboru Společenství Mgr. Dana Sokola, k provádění všech úkonů, týkajících se převodu vlastnického práva k výše specifikované části pozemku na hlavní město Prahu, a to zejména ve věci:

- jednání o podmínkách kupní smlouvy na převod vlastnického práva k části pozemku parc. č. 781 o velikosti 57 m<sup>2</sup> zapsaného v katastru nemovitostí u Katastrálního úřadu pro hlavní město Prahu na LV č. 1895 pro obec Praha, k.ú. Střešovice, oddělené geometrickým plánem č. 901-81/2007, jakož i jednání o výši kupní ceny,
- podpisu kupní smlouvy na převod vlastnického práva k části pozemku parc. č. 781 o velikosti 57 m<sup>2</sup> zapsaného v katastru nemovitostí u Katastrálního úřadu pro hlavní město Prahu na LV č. 1895 pro obec Praha, k.ú. Střešovice, oddělené geometrickým plánem č. 901-81/2007.

Zmocněnci jsou oprávněni jednat každý samostatně.

Přílohy: č. 1 – Geometrický plán č. 901-81/2007

V ..... dne 4.4.2019



Jana Penková

Ověřovací doložka pro legalizaci  
Podle ověřovací knihy pošto: Praha 616

Poř.č.: 16200-0143-0101

Vlastnoručně podepsal: Jana Penková  
Datum a místo  
Adresa pobytu:

Druh a č. předlož. dokl. totožnosti:  
Občanský průkaz

Praha 616 dne 09.04.2019

**!! úředně ověřený podpis!!!**

Mgr. Hana Rutarová  
Za Hládkovem 869/10  
Střešovice, 169 00 Praha 6

## **Souhlas s převodem části pozemku**

Svým podpisem níže, jako spoluvlastník pozemku parc. č. 781 o evidované výměře 305 m<sup>2</sup> (zastavěná plocha a nádvoří), vše zapsáno v katastru nemovitostí u Katastrálního úřadu pro hlavní město Prahu na LV č. 1895 pro obec Praha, k.ú. Střešovice (dále jen „pozemek“)

### **SOUHLASÍM**

s převodem vlastnického práva k části pozemku o velikosti 57 m<sup>2</sup> vymezené geometrickým plánem č. 901-81/2007, který tvoří přílohu č. 1 tohoto souhlasu, na Hlavní město Prahu, Mariánské náměstí č. 2 110 00 Praha 1, IČ: 00064581 a s přípravou nového návrhu kupní smlouvy na převod vlastnického práva k uvedené části pozemku.

Současně svým podpisem

### **ZMOCŇUJI**

předsedu Výboru Společenství vlastníků domu 869 Za Hládkovem, Za Hládkovem 869/10, 169 00 Praha 6, IČ: 27587746 (dále jen „Výbor“ a „Společenství“) Ing. Karla Kettnera a místopředsedu Výboru Společenství Mgr. Dana Sokola, k provádění všech úkonů, týkajících se převodu vlastnického práva k výše specifikované části pozemku na hlavní město Prahu, a to zejména ve věci:

- jednání o podmínkách kupní smlouvy na převod vlastnického práva k části pozemku parc. č. 781 o velikosti 57 m<sup>2</sup> zapsaného v katastru nemovitostí u Katastrálního úřadu pro hlavní město Prahu na LV č. 1895 pro obec Praha, k.ú. Střešovice, oddělené geometrickým plánem č. 901-81/2007, jakož i jednání o výši kupní ceny,
- podpisu kupní smlouvy na převod vlastnického práva k části pozemku parc. č. 781 o velikosti 57 m<sup>2</sup> zapsaného v katastru nemovitostí u Katastrálního úřadu pro hlavní město Prahu na LV č. 1895 pro obec Praha, k.ú. Střešovice, oddělené geometrickým plánem č. 901-81/2007.

Zmocněnci jsou oprávněni jednat každý samostatně.

Přílohy: č. 1 – Geometrický plán č. 901-81/2007

V Praze dne 26.03.2019

.....  
Mgr. Hana Rutarová

Ověřovací doložka pro legalizaci  
Podle ověřovací knihy obšty: Praha 6

Ref.č: 17000-0279-0150

Vlastnoručně odespal: HANA RUTAROVÁ

Datum a místo  
Adresa pobytu: .....

Druh a o. úřad  
Občanský průkaz

Praha 7, dne 27.03.2019

.....  
Ondr



Mgr. Dan Sokol  
Bachmačské náměstí 334/6  
Dejvice, 160 00 Praha 6

Ludmila Sokolová  
Za Hládkovem 869/10  
Střešovice, 16900 Praha 6

## **Souhlas s převodem části pozemku**

Svým podpisem níže, jako spoluvlastníci pozemku parc. č. 781 o evidované výměře 305 m<sup>2</sup> (zastavěná plocha a nádvoří), vše zapsáno v katastru nemovitostí u Katastrálního úřadu pro hlavní město Prahu na LV č. 1895 pro obec Praha, k.ú. Střešovice (dále jen „pozemek“)

### **SOUHLASÍME**

s převodem vlastnického práva k části pozemku o velikosti 57 m<sup>2</sup> vymezené geometrickým plánem č. 901-81/2007, který tvoří přílohu č. 1 tohoto souhlasu, na Hlavní město Prahu, Mariánské náměstí č. 2, 110 00 Praha 1, IČ: 00064581 a s přípravou nového návrhu kupní smlouvy na převod vlastnického práva k uvedené části pozemku.

Současně svým podpisem

### **ZMOCŇUJEME**

předsedu Výboru Společenství vlastníků domu 869 Za Hládkovem, Za Hládkovem 869/10, 169 00 Praha 6, IČ: 27587746 (dále jen „Výbor“ a „Společenství“) Ing. Karla Kettnera a místopředsedu Výboru Společenství Mgr. Dana Sokola, k provádění všech úkonů, týkajících se převodu vlastnického práva k výše specifikované části pozemku na hlavní město Prahu, a to zejména ve věci:

- jednání o podmínkách kupní smlouvy na převod vlastnického práva k části pozemku parc. č. 781 o velikosti 57 m<sup>2</sup> zapsaného v katastru nemovitostí u Katastrálního úřadu pro hlavní město Prahu na LV č. 1895 pro obec Praha, k.ú. Střešovice, oddělené geometrickým plánem č. 901-81/2007, jakož i jednání o výši kupní ceny,
- podpisu kupní smlouvy na převod vlastnického práva k části pozemku parc. č. 781 o velikosti 57 m<sup>2</sup> zapsaného v katastru nemovitostí u Katastrálního úřadu pro hlavní město Prahu na LV č. 1895 pro obec Praha, k.ú. Střešovice, oddělené geometrickým plánem č. 901-81/2007.

Zmocněnci jsou oprávněni jednat každý samostatně.

V Praze dne 23.5.2019



Ludmila Sokolová


Ověřovací doložka pro legalizaci  
Podle ověř.knihy pošty: Praha 612

Poř.č.: 16012-0048-0032

Uznal podpis na listině za vlastní: Dan Sokol

Datum a místo n  
Adresa pobytu:

Druh a č. předl  
Občanský průkaz  
Praha 612, dne 24.05.2019



P



Ověřovací doložka pro legalizaci  
Podle ověř.křížky pošty: Praha 612

Roč.č: 14012-0048-0033

Učel: podpis na listině za vlastní: Ludmila Sokolová

Datum a místo n  
Adresa pobytu:

Druh a č. předložení: občanský průkaz  
Praha 612, dne 24. 09. 2019



Barbora Stemper Bauerová  
Za Hládkovem 869/10  
Střešovice, 169 00 Praha 6

Mgr. Herbert Stemper  
Za Hládkovem 869/10  
Střešovice, 169 00 Praha 6

## Souhlas s převodem části pozemku

Svým podpisem níže, jako spoluvlastníci pozemku parc. č. 781 o evidované výměře 305 m (zastavěná plocha a nádvoří), vše zapsáno v katastru nemovitostí u Katastrálního úřadu pro hlavní město Prahu na LV č. 1895 pro obec Praha, k.ú. Střešovice (dále jen „pozemek“)

### SOUHLASÍME

s převodem vlastnického práva k části pozemku o velikosti 57 m vymezené geometrickým plánem č. 901-81/2007, který tvoří přílohu č. 1 tohoto souhlasu, na Hlavní město Prahu, Mariánské náměstí č. 2 110 00 Praha 1, IČ: 00064581 a s přípravou nového návrhu kupní smlouvy na převod vlastnického práva k uvedené části pozemku.

Současně svým podpisem

### ZMOCŇUJEME

předsedu Výboru Společenství vlastníků domu 869 Za Hládkovem, Za Hládkovem 869/10, 169 00 Praha 6, IČ: 27587746 (dále jen „Výbor“ a „Společenství“) Ing. Karla Kettnera a místopředsedu Výboru Společenství Mgr. Dana Sokola, k provádění všech úkonů, týkajících se převodu vlastnického práva k výše specifikované části pozemku na hlavní město Prahu, a to zejména ve věci:

- jednání o podmínkách kupní smlouvy na převod vlastnického práva k části pozemku parc. č. 781 o velikosti 57 m<sup>2</sup> zapsaného v katastru nemovitostí u Katastrálního úřadu pro hlavní město Prahu na LV č. 1895 pro obec Praha, k.ú. Střešovice, oddělené geometrickým plánem č. 901-81/2007, jakož i jednání o výši kupní ceny,
- podpisu kupní smlouvy na převod vlastnického práva k části pozemku parc. č. 781 o velikosti 57 m<sup>2</sup> zapsaného v katastru nemovitostí u Katastrálního úřadu pro hlavní město Prahu na LV č. 1895 pro obec Praha, k.ú. Střešovice, oddělené geometrickým plánem č. 901-81/2007.

Zmocněnci jsou oprávněni jednat každý samostatně.

Přílohy: č. 1 – Geometrický plán č. 901-81/2007

V PRAZE dne 11. 3. 2019

Barbora Stemper Bauerová

Mgr. Herbert Stemper

OVĚROVACÍ DOLOŽKA PRO LEGALIZACI  
Podle ověřovací knihy Úřadu městské části Praha 6  
poř. č. legalizace 973/IV/2019  
vlastnoručně podepsal  
jméno a příjmení, datum a místo narození žadatele  
BARBORA STEMPEK BAUEROVÁ

V Praze 6, dne 11. 3. 2019

OVĚROVACÍ DOLOŽKA PRO LEGALIZACI  
Podle ověřovací knihy Úřadu městské části Praha 6  
poř. č. legalizace 975/IV/2019  
vlastnoručně podepsal  
jméno a příjmení, datum a místo narození žadatele  
HERBERT STEMPEK

V Praze 6, dne 11. 3. 2019

Lucie Šňupárková  
Hládkovem 869/10  
Praha, 169 00 Praha 6

## Souhlas s převodem části pozemku

Svým podpisem níže, jako spoluvlastník pozemku parc. č. 781 o evidované výměře 305 m<sup>2</sup> (zastavěná plocha a nádvoří), vše zapsáno v katastru nemovitostí u Katastrálního úřadu pro hlavní město Prahu na LV č. 1895 pro obec Praha, k.ú. Střešovice (dále jen „pozemek“)

### SOUHLASÍM

s převodem vlastnického práva k části pozemku o velikosti 57 m<sup>2</sup> vymezené geometrickým plánem č. 901-81/2007, který tvoří přílohu č. 1 tohoto souhlasu, na Hlavní město Prahu, Mariánské náměstí č. 2 110 00 Praha 1, IČ: 00064581 a s přípravou nového návrhu kupní smlouvy na převod vlastnického práva k uvedené části pozemku.

Současně svým podpisem

### ZMOCŇUJI

předsedu Výboru Společenství vlastníků domu 869 Za Hládkovem, Za Hládkovem 869/10, 169 00 Praha 6, IČ: 27587746 (dále jen „Výbor“ a „Společenství“) Ing. Karla Kettnera a místopředsedu Výboru Společenství Mgr. Dana Sokola, k provádění všech úkonů, týkajících se převodu vlastnického práva k výše specifikované části pozemku na hlavní město Prahu, a to zejména ve věci:

- jednání o podmínkách kupní smlouvy na převod vlastnického práva k části pozemku parc. č. 781 o velikosti 57 m<sup>2</sup> zapsaného v katastru nemovitostí u Katastrálního úřadu pro hlavní město Prahu na LV č. 1895 pro obec Praha, k.ú. Střešovice, oddělené geometrickým plánem č. 901-81/2007, jakož i jednání o výši kupní ceny,
- podpisu kupní smlouvy na převod vlastnického práva k části pozemku parc. č. 781 o velikosti 57 m<sup>2</sup> zapsaného v katastru nemovitostí u Katastrálního úřadu pro hlavní město Prahu na LV č. 1895 pro obec Praha, k.ú. Střešovice, oddělené geometrickým plánem č. 901-81/2007.

Zmocněnci jsou oprávněni jednat každý samostatně.

Přílohy: č. 1 – Geometrický plán č. 901-81/2007

v Praze dne 25.3.2019

ing. Lucie Šňupárková

!! uředně ověřeny podpisy!!

Ověřovací doložka pro legalizaci  
Podle ověř.knihy pošty: Praha 612

Poř.č.: 16012-0047-0511

Uznal podpis na listině za vlastní: Lucie Šňupárková

Datum a místo  
Adresa pobytu

Druh a č. oř.  
Občanský průkaz  
Praha 612 dne 27.03.2019

Podpis, úře



Ing. Petra Kettnerová  
Za Hládkovem 869/10  
Střešovice, 169 00 Praha 6

## Souhlas s převodem části pozemku

Svým podpisem níže, jako spoluvlastník pozemku parc. č. 781 o evidované výměře 305 m<sup>2</sup> (zastavěná plocha a nádvoří), vše zapsáno v katastru nemovitostí u Katastrálního úřadu pro hlavní město Prahu na LV č. 1895 pro obec Praha, k.ú. Střešovice (dále jen „pozemek“)

### **SOUHLASÍM**

s převodem vlastnického práva k části pozemku o velikosti 57 m<sup>2</sup> vymezené geometrickým plánem č. 901-81/2007, který tvoří přílohu č. 1 tohoto souhlasu, na Hlavní město Prahu, Mariánské náměstí č. 2 110 00 Praha 1, IČ: 00064581 a s přípravou nového návrhu kupní smlouvy na převod vlastnického práva k uvedené části pozemku.

Současně svým podpisem

### **ZMOCŇUJI**


předsedu Výboru Společenství vlastníků domu 869 Za Hládkovem, Za Hládkovem 869/10, 169 00 Praha 6, IČ: 27587746 (dále jen „Výbor“ a „Společenství“) Ing. Karla Kettnera a místopředsedu Výboru Společenství Mgr. Dana Sokola, k provádění všech úkonů, týkajících se převodu vlastnického práva k výše specifikované části pozemku na hlavní město Prahu, a to zejména ve věci:

- jednání o podmínkách kupní smlouvy na převod vlastnického práva k části pozemku parc. č. 781 o velikosti 57 m<sup>2</sup> zapsaného v katastru nemovitostí u Katastrálního úřadu pro hlavní město Prahu na LV č. 1895 pro obec Praha, k.ú. Střešovice, oddělené geometrickým plánem č. 901-81/2007, jakož i jednání o výši kupní ceny,
- podpisu kupní smlouvy na převod vlastnického práva k části pozemku parc. č. 781 o velikosti 57 m<sup>2</sup> zapsaného v katastru nemovitostí u Katastrálního úřadu pro hlavní město Prahu na LV č. 1895 pro obec Praha, k.ú. Střešovice, oddělené geometrickým plánem č. 901-81/2007.

Zmocněnci jsou oprávněni jednat každý samostatně.

Přílohy: č. 1 – Geometrický plán č. 901-81/2007

V Praze dne 1. 10. 2010

  
Ing. Petra Kettnerová

Ing. Petra Kettnerová  
Za Hládkovem 869/10  
Střešovice, 169 00 Praha 6

Ing. Petra Kettnerová

Ing. Petra Kettnerová

Ing. Petra Kettnerová

Ing. Petra Kettnerová