

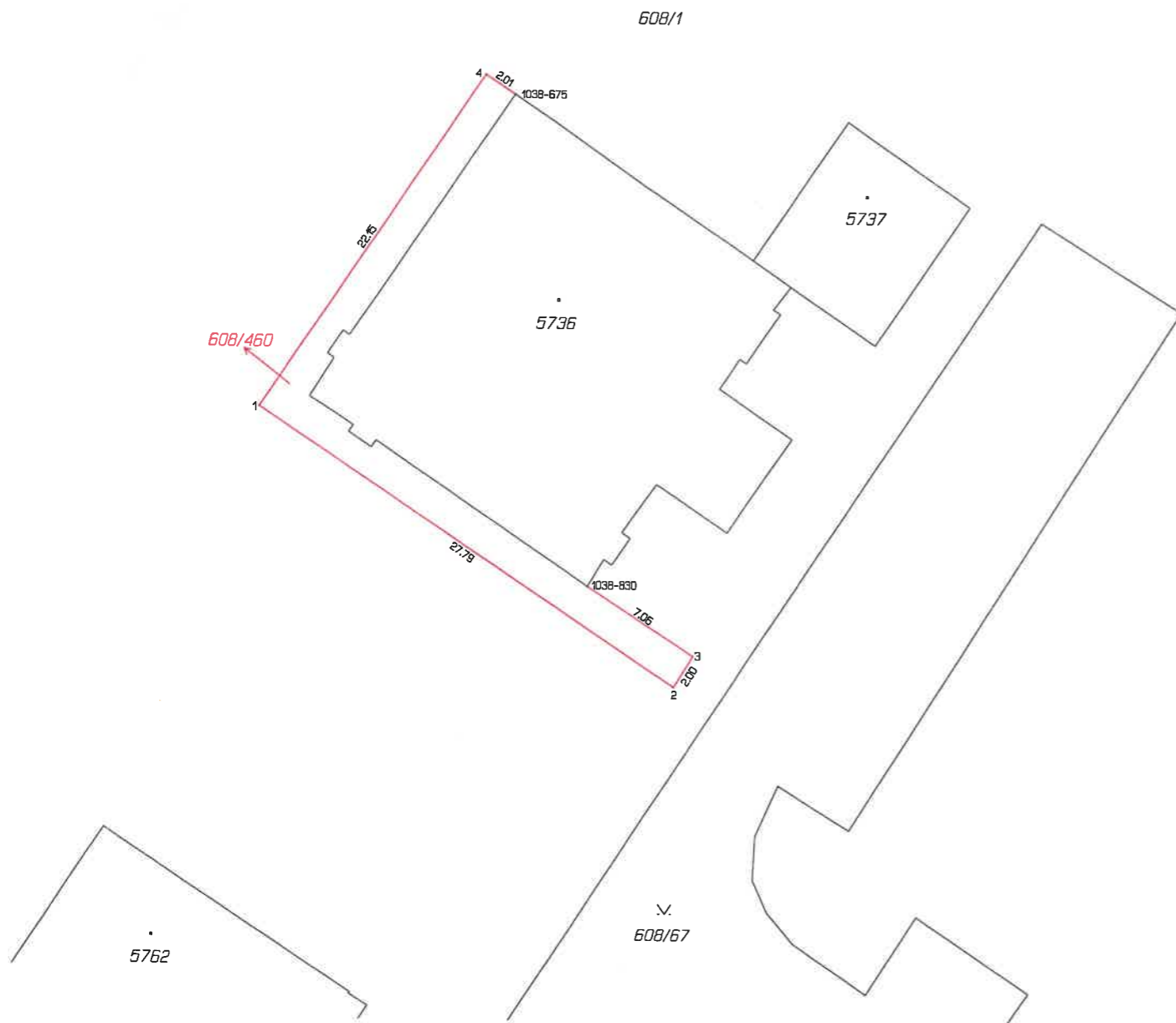
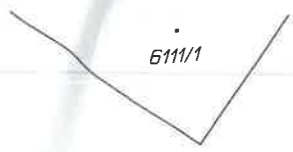


Seznam souřadnic (S-JTSK)  
Číslo bodu Souřadnice pro zápis do KN

Y	X	Kód kv.	Poznámka
k.o. Kosmonosy (669857)			
795-50	702980.26	1009497.97	3 roh zdi
795-52	702984.54	1009470.89	3 roh zdi
k.o. Mladá Boleslav (696293)			
1	702986.21	1009469.73	3 hřeb
2	702998.52	1009488.01	3 hřeb
3	702975.34	1009503.69	3 hrana obruby
4	702974.24	1009502.03	3 hrana obruby

VÝKAZ DOSAVADNÍHO A NOVÉHO STAVU ÚDAJŮ KATASTRU NEMOVITOSTÍ																																															
Dosavadní stav				Nový stav																																											
Označení pozemku parc. číslem	Výměra parcely		Druh pozemku	Označení pozemku parc. číslem	Výměra parcely		Druh pozemku	Typ stavby	Způsob využití	Způsob určení výměr	Porovnání se stavem evidence právních vztahů																																				
	ha	m <sup>2</sup>	Způsob využití		ha	m <sup>2</sup>	Způsob využití	Díl přechází z pozemku označeného v katastru nemovitostí			Číslo listu vlastnictví	Výměra dílu		Označení dílu																																	
<table border="1"> <thead> <tr> <th colspan="2">Díl přechází z pozemku označeného v katastru nemovitostí</th> <th>Číslo listu vlastnictví</th> <th colspan="2">Výměra dílu</th> <th>Označení dílu</th> </tr> <tr> <th>ha</th> <th>m<sup>2</sup></th> <th></th> <th>ha</th> <th>m<sup>2</sup></th> <th></th> </tr> </thead> <tbody> <tr> <td>1683/19</td> <td>57</td> <td>43</td> <td>1683/19</td> <td>56</td> <td>47</td> <td>2</td> <td>1683/19</td> <td>10001</td> <td>56</td> <td>47</td> <td></td> </tr> <tr> <td></td> <td>57</td> <td>43</td> <td>1683/37</td> <td>96</td> <td></td> <td>2</td> <td>1683/19</td> <td>10001</td> <td></td> <td>96</td> <td></td> </tr> </tbody> </table>												Díl přechází z pozemku označeného v katastru nemovitostí		Číslo listu vlastnictví	Výměra dílu		Označení dílu	ha	m <sup>2</sup>		ha	m <sup>2</sup>		1683/19	57	43	1683/19	56	47	2	1683/19	10001	56	47			57	43	1683/37	96		2	1683/19	10001		96	
Díl přechází z pozemku označeného v katastru nemovitostí		Číslo listu vlastnictví	Výměra dílu		Označení dílu																																										
ha	m <sup>2</sup>		ha	m <sup>2</sup>																																											
1683/19	57	43	1683/19	56	47	2	1683/19	10001	56	47																																					
	57	43	1683/37	96		2	1683/19	10001		96																																					

GEOMETRICKÝ PLÁN pro rozdělení pozemku	Geometrický plán ověřil úředně oprávněný zeměměřický inženýr:	Stejnopis ověřil úředně oprávněný zeměměřický inženýr:
	Jméno, příjmení: <b>Ing. Dana Nováková</b>	Jméno, příjmení: <b>Ing. Dana Nováková</b>
	Číslo položky seznamu úředně oprávněných zeměměřických inženýrů: <b>1300/1995</b>	Číslo položky seznamu úředně oprávněných zeměměřických inženýrů: <b>1300/1995</b>
	Dne: <b>2. března 2020</b> Číslo: <b>531/2020</b>	Dne: <b>11. 03. 2020</b> Číslo: <b>33/2020</b>
	Náležitosti a přesnosti odpovídá právním předpisům.	Tento stejnopis odpovídá geometrickému plánu v elektronické podobě uloženému v dokumentaci katastrálního úřadu.
Vyhotovitel:  SCE CZ s.r.o. Sýrovova 918/10 253 01 Mladá Boleslav IČ: 04963348 DIČ: CZ04963348 E: info@scecz.cz	Katastrální úřad souhlasí s očíslováním parcel.	
Číslo plánu: <b>5824-35/2020</b>	KÚ pro Středočeský kraj KP Mladá Boleslav Vladimíra Rydlová PGP-488/2020-207 2020.03.09 15:15:39 CET	
Okres: <b>Mladá Boleslav</b>		
Obec: <b>Mladá Boleslav</b>		
Kat. území: <b>Mladá Boleslav</b>		
Mapový list: <b>Mladá Boleslav 1-4/42, 1-4/44</b>		
Dosavadním vlastníkům pozemků byla poskytnuta možnost seznámit se v terénu s průběhem navrhovaných nových hranic, které byly označeny předepsaným způsobem: zdi, hřeby a obrubami		



Seznam souřadnic (S-JTSK)  
Číslo bodu Souřadnice pro zápis do KN

	Y	X	Kód kv.	Poznámka
k.ú. Mladá Boleslav (696293)				
1038-675	703167.70	1009684.98	3	roh zdi
1038-830	703163.50	1009712.18	3	roh zdi
1	703181.72	1009702.31	3	hřeb
2	703158.71	1009717.73	3	hrana obruby
3	703157.63	1009716.02	3	hrana obruby
4	703169.35	1009683.86	3	hřeb

VÝKAZ DOSAVADNÍHO A NOVÉHO STAVU ÚDAJŮ KATASTRU NEMOVITOSTÍ															
Dosavadní stav						Nový stav									
Označení pozemku parc. číslem	Výměra parcely		Druh pozemku Způsob využití	Označení pozemku parc. číslem	Výměra parcely		Druh pozemku Způsob využití	Typ stavby Způsob využití	Zpús. určení výměr	Porovnání se stavem evidence právních vztahů					
	ha	m <sup>2</sup>			ha	m <sup>2</sup>				Díl přechází z pozemku označeného v katastru nemovitostí	dřívejší poz. evidenci	Číslo listu vlastnictví	Výměra dílu		Označení dílu
			ostat.pl. jiná plocha				ostat.pl. jiná plocha ostat.pl. jiná plocha					ha	m <sup>2</sup>		
608/1	9	38	83	608/1	9	37	90		2	608/1		10001	9	37	90
				608/460			93		2	608/1		10001			93
	9	38	83		9	38	83								

GEOMETRICKÝ PLÁN pro rozdělení pozemku	Geometrický plán ověřil úředně oprávněný zeměměřický inženýr:		Stejnopis ověřil úředně oprávněný zeměměřický inženýr:				
	Jméno, příjmení:	Ing. Dana Nováková	Jméno, příjmení:	Ing. Dana Nováková			
	Číslo položky seznamu úředně oprávněných zeměměřických inženýrů:	1300/1995	Číslo položky seznamu úředně oprávněných zeměměřických inženýrů:	1300/1995			
	Dne:	2. března 2020	Číslo:	529/2020			
Náležitostmi a přesností odpovídá právním předpisům.		Tento stejnopis odpovídá geometrickému plánu v elektronické podobě uloženému v dokumentaci katastrálního úřadu.		Dne:	11. 03. 2020	Číslo:	311/2020
Vyhotovitel:	SCE CZ s.r.o. Štýrská 918/10 253 01 Mladá Boleslav IČ: 04863348 DIČ: CZ04863348 E: info@sce.cz	Katastrální úřad souhlasí s očišlováním parcel.		Ověření stejnopisu geometrického plánu v listinné podobě.			
Číslo plánu:	5826-33/2020						
Okres:	Mladá Boleslav						
Obec:	Mladá Boleslav						
Kat. území:	Mladá Boleslav						
Mapový list:	Mladá Boleslav 1-4/43						
Dosavadním vlastníkům pozemků byla poskytnuta možnost seznámit se v terénu s průběhem navrhovaných nových hranic, které byly označeny předepsaným způsobem: zdi, hřeby a obrubami							

