

Cyklostezka - úsek R1 - přehledka
Magistrát města Brna, Majetkový odbor


verze 2_přehledka, A4_Cyklo_úsekKur_přehledko_v1.dgn, MD MMB, 8.2.2021 Kubiček

měřítko 1:5500




Legenda:

Vlastníci pozemků:

 Statutární město Brno

Předmět dispozice - pronájem/věcné břemeno:

 JMK - trvalý zábor

 JMK - dočasný zábor

658/135

658/251

655/46

655/6

k.ú. Rozdrojovice

655/3

hranice trvalého záboru cyklostezky

hranice dočasného záboru cyklostezky

⊕
3269

⊕
3267

⊕
3265

⊕
3263

⊕
3261

k.ú. Kníničky

655/1

655/47

Λ
1654/89

k.ú. Bystrc

655/48

Λ
1654/89

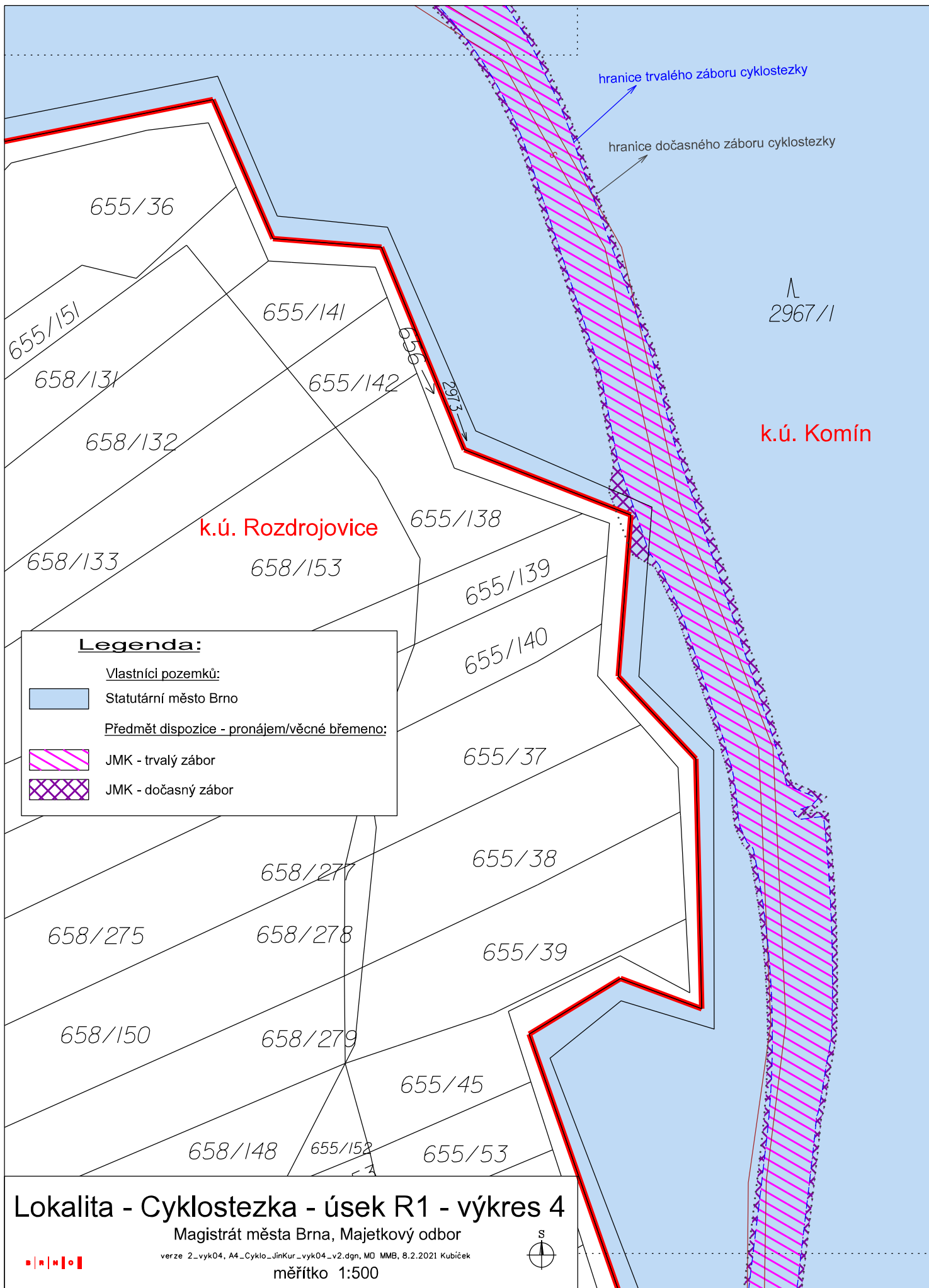
Lokalita - Cyklostezka - úsek R1 - výkres 2

Magistrát města Brna, Majetkový odbor

verze 2_vyk02, A4_Cyklo_JinKur_vyk02_v2.dgn, MD MMB, 8.2.2021 Kubiček

měřítko 1:500





Lokalita - Cyklostezka - úsek R1 - výkres 5

Magistrát města Brna, Majetkový odbor


verze 2_vyk05, A4_Cyklo_újnKur_vyk05_v2.dgn, M0 MMB, 8.2.2021 Kubiček

měřítko 1:500



Legenda:

Vlastníci pozemků:

 Statutární město Brno

Předmět dispozice - pronájem/věcné břemeno:

 JMK - trvalý zábor

 JMK - dočasný zábor

Λ
2967/1

hranice trvalého záboru cyklostezky

hranice dočasného záboru cyklostezky

656 →
655/29

655/30

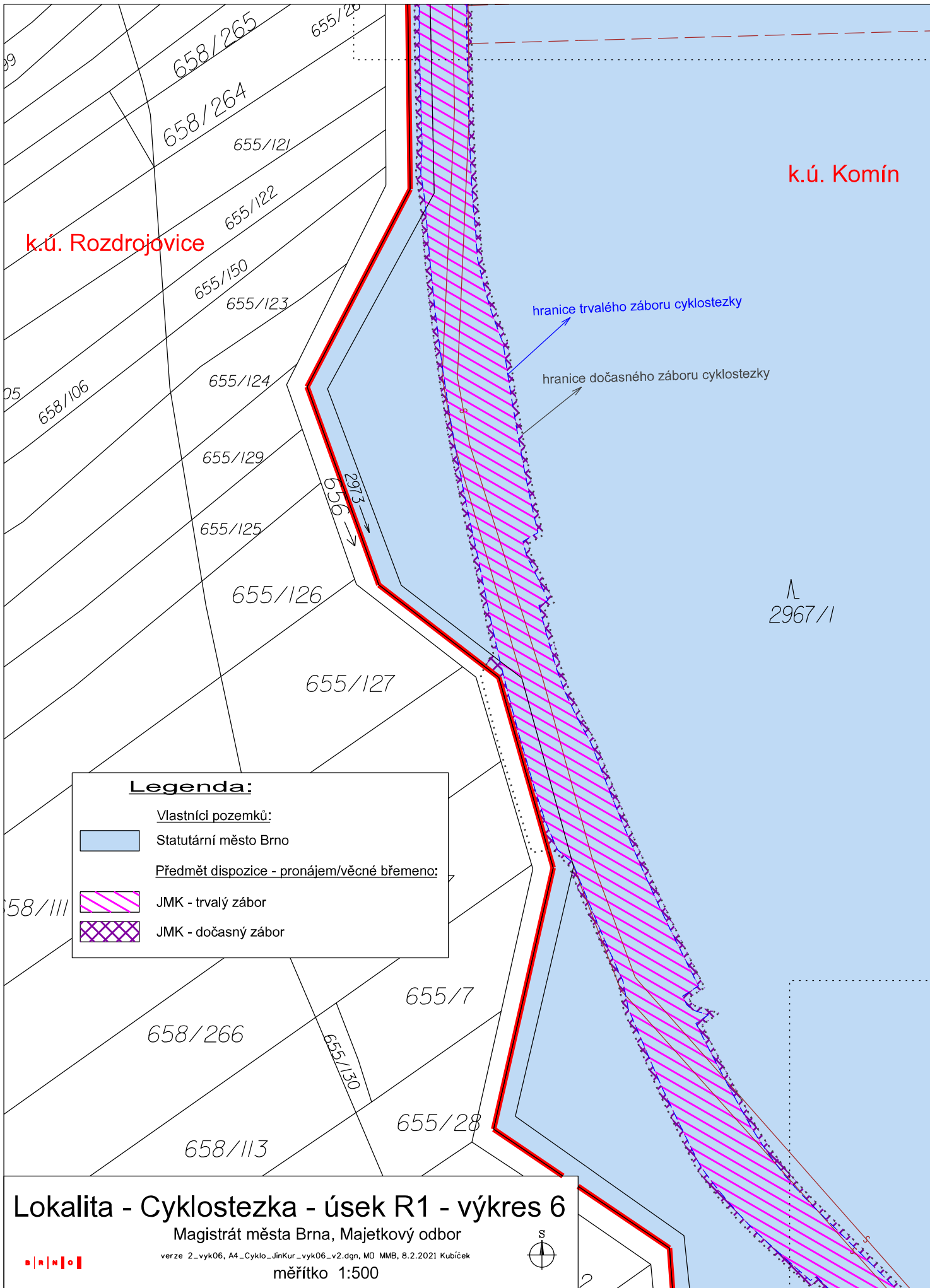
k.ú. Rozdrojovice

655/31

k.ú. Komín

658/269

655/32



k.ú. Rozdrojovice

k.ú. Komín

Legenda:

Vlastníci pozemků:

- Statutární město Brno

Předmět dispozice - pronájem/věcné břemeno:

- JMK - trvalý zábor
- JMK - dočasný zábor

hranice trvalého záboru cyklostezky

hranice dočasného záboru cyklostezky

2967/1

Lokalita - Cyklostezka - úsek R1 - výkres 6

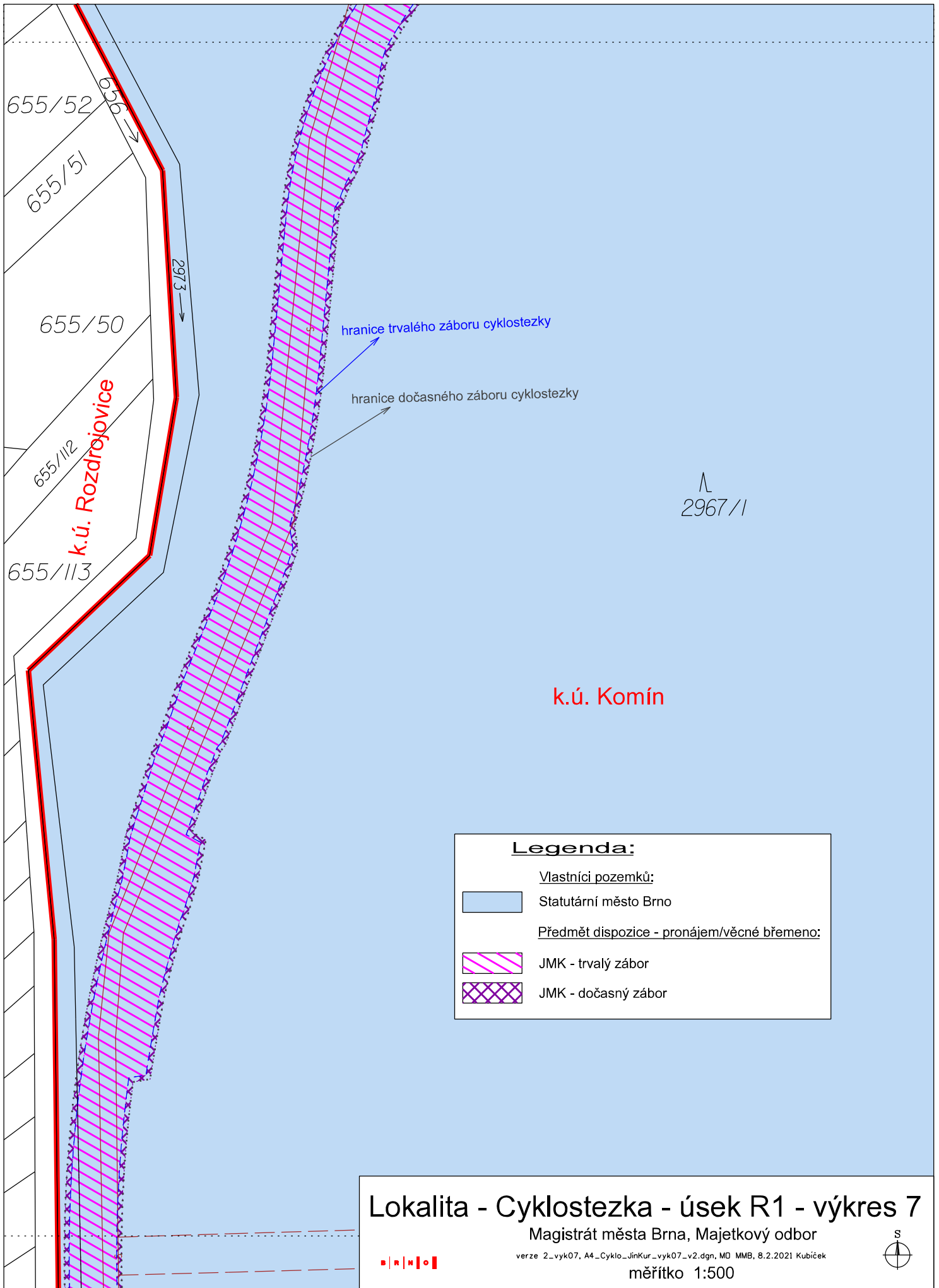
Magistrát města Brna, Majetkový odbor

verze 2_vyk06, A4_Cyklo_JinKur_vyk06_v2.dgn, MD MMB, 8.2.2021 Kubiček

měřítko 1:500



2



655/52

655/51

655/50

655/112

655/113

k.ú. Rozdrojovice

2973

hranice trvalého záboru cyklostezky

hranice dočasného záboru cyklostezky

2967/1

k.ú. Komín

Legenda:

Vlastníci pozemků:

Statutární město Brno

Předmět dispozice - pronájem/věcné břemeno:

JMK - trvalý zábor

JMK - dočasný zábor

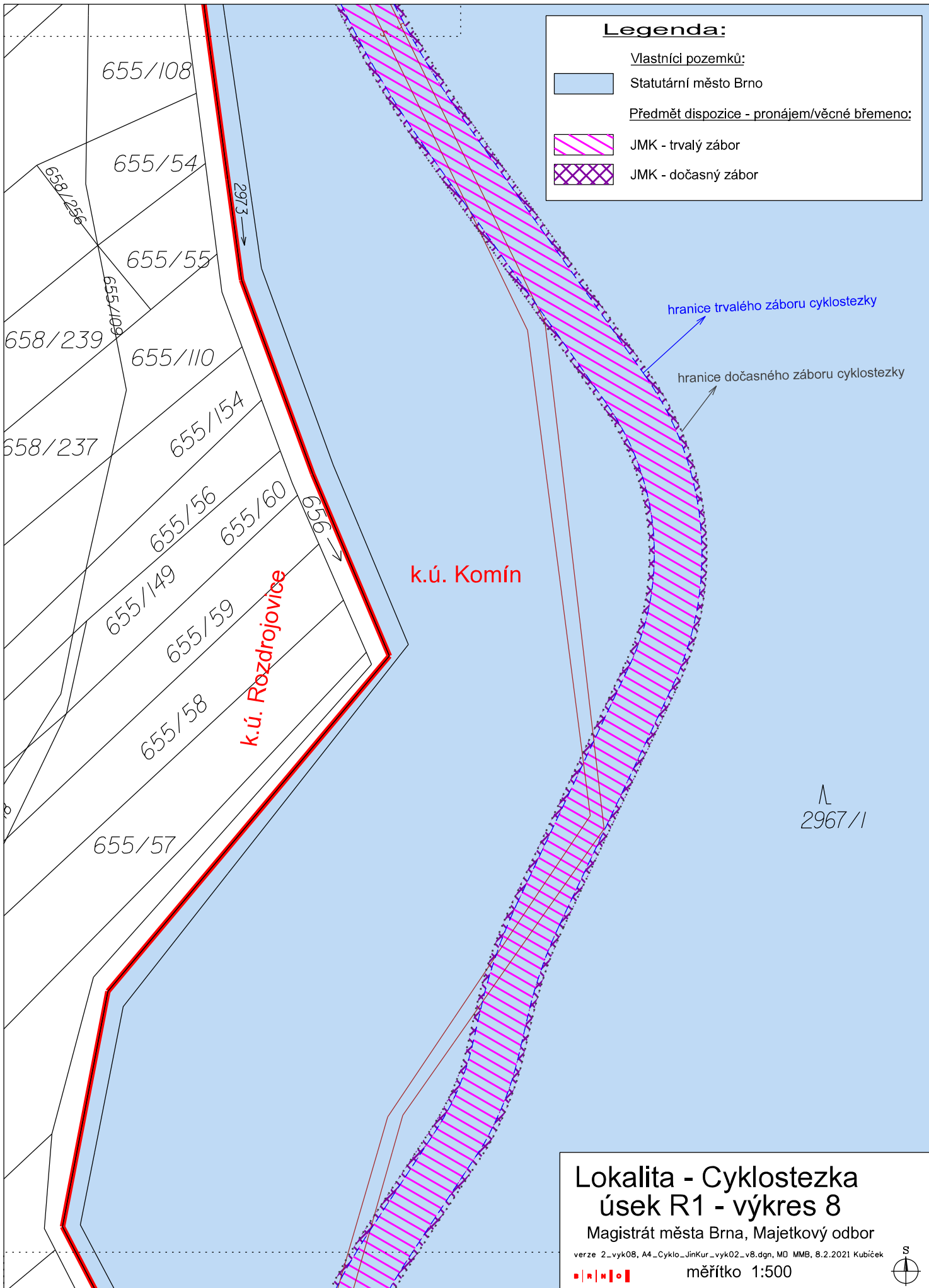
Lokalita - Cyklostezka - úsek R1 - výkres 7

Magistrát města Brna, Majetkový odbor

verze 2_vyk07, A4_Cyklo_JinKur_vyk07_v2.dgn, MO MMB, 8.2.2021 Kubiček

měřítko 1:500





Lokalita - Cyklostezka - úsek R1 - výkres 9

Magistrát města Brna, Majetkový odbor

verze 2_vyk09, A4_Cyklo_JinKur_vyk09_v2.dgn, MO MMB, 8.2.2021 Kubiček

měřítko 1:500




Legenda:

Vlastníci pozemků:

 Statutární město Brno

Předmět dispozice - pronájem/věcné břemeno:

 JMK - trvalý zábor

 JMK - dočasný zábor

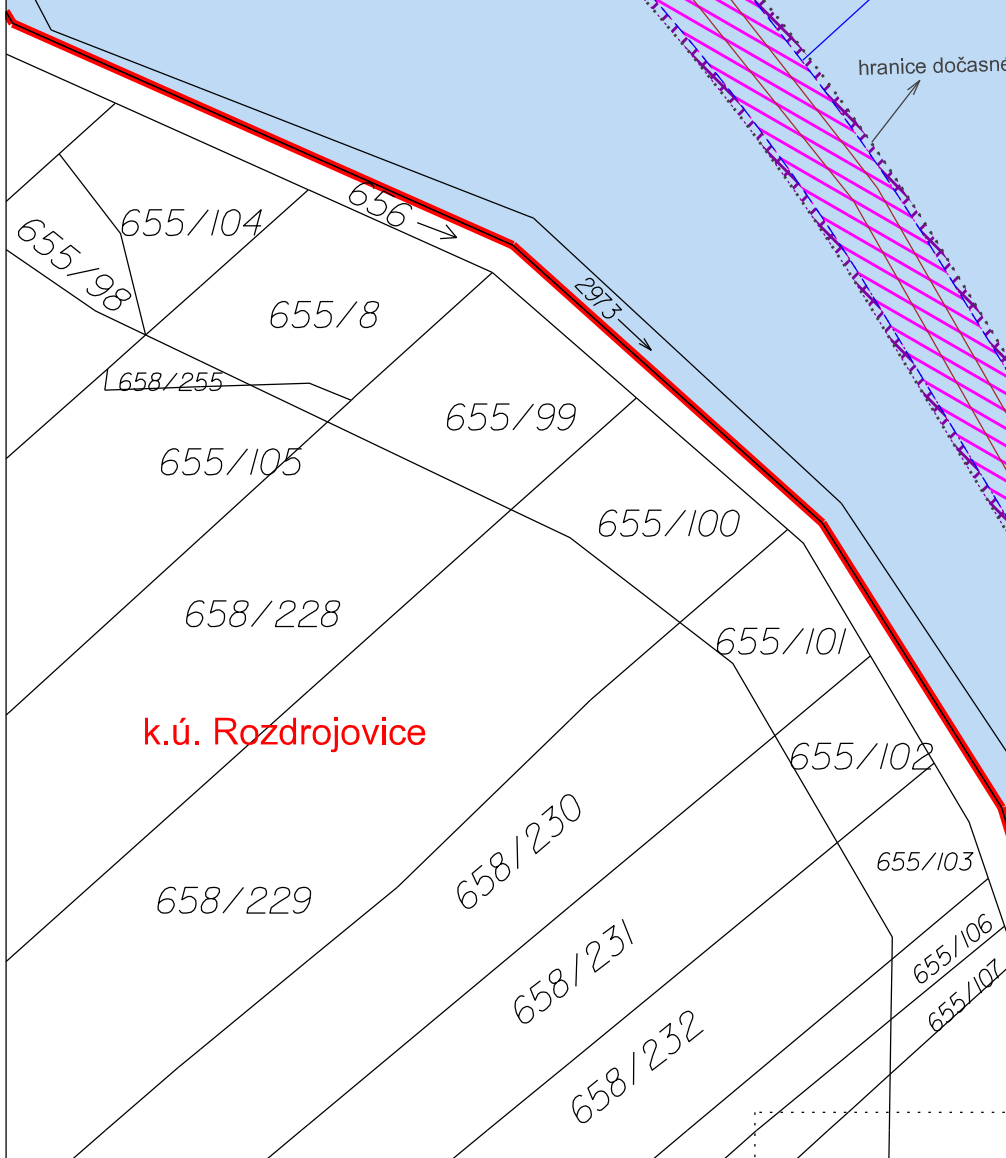
Λ
2967/1

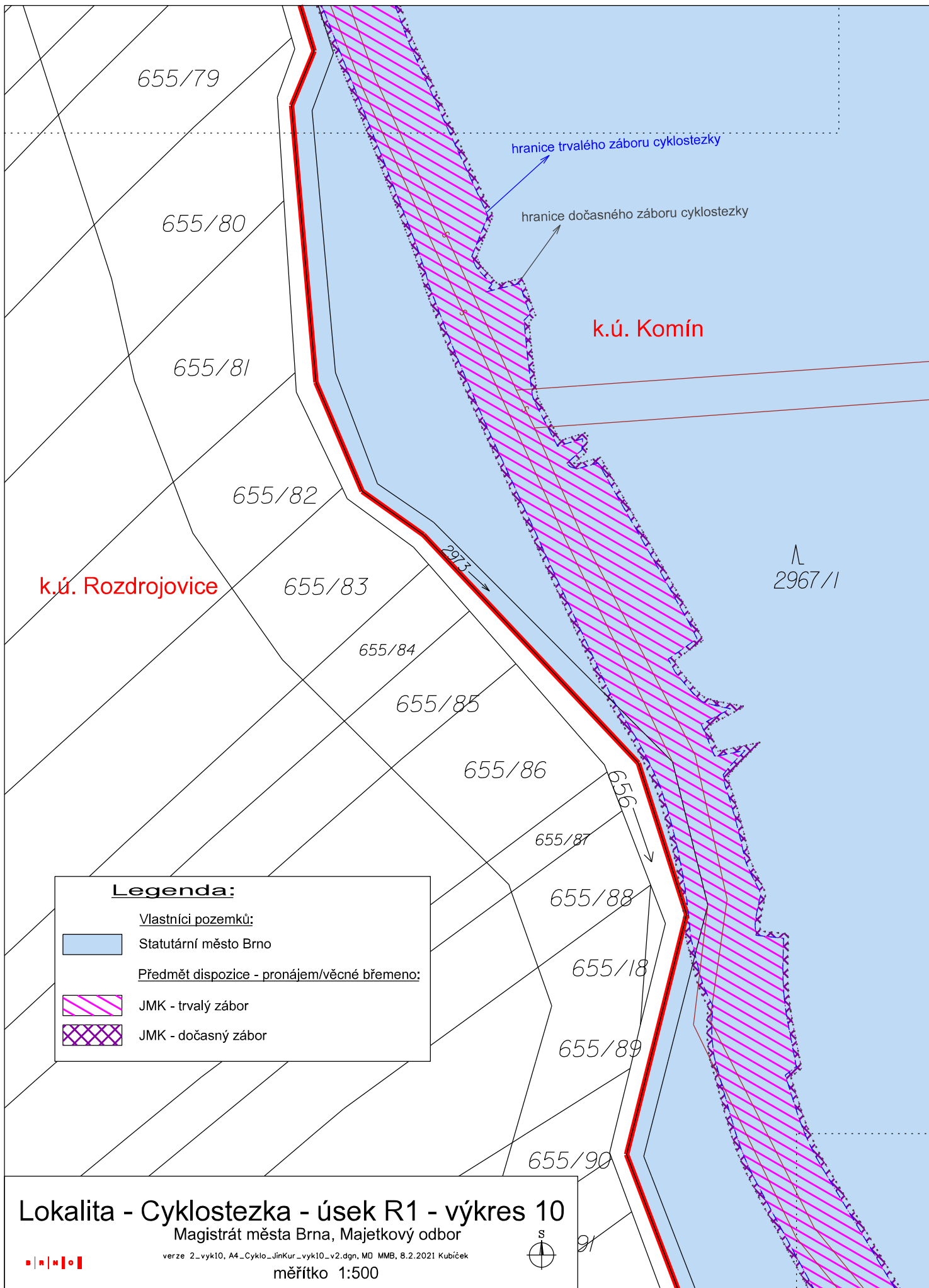
hranice trvalého záboru cyklostezky

hranice dočasného záboru cyklostezky

k.ú. Komín

k.ú. Rozdrojovice



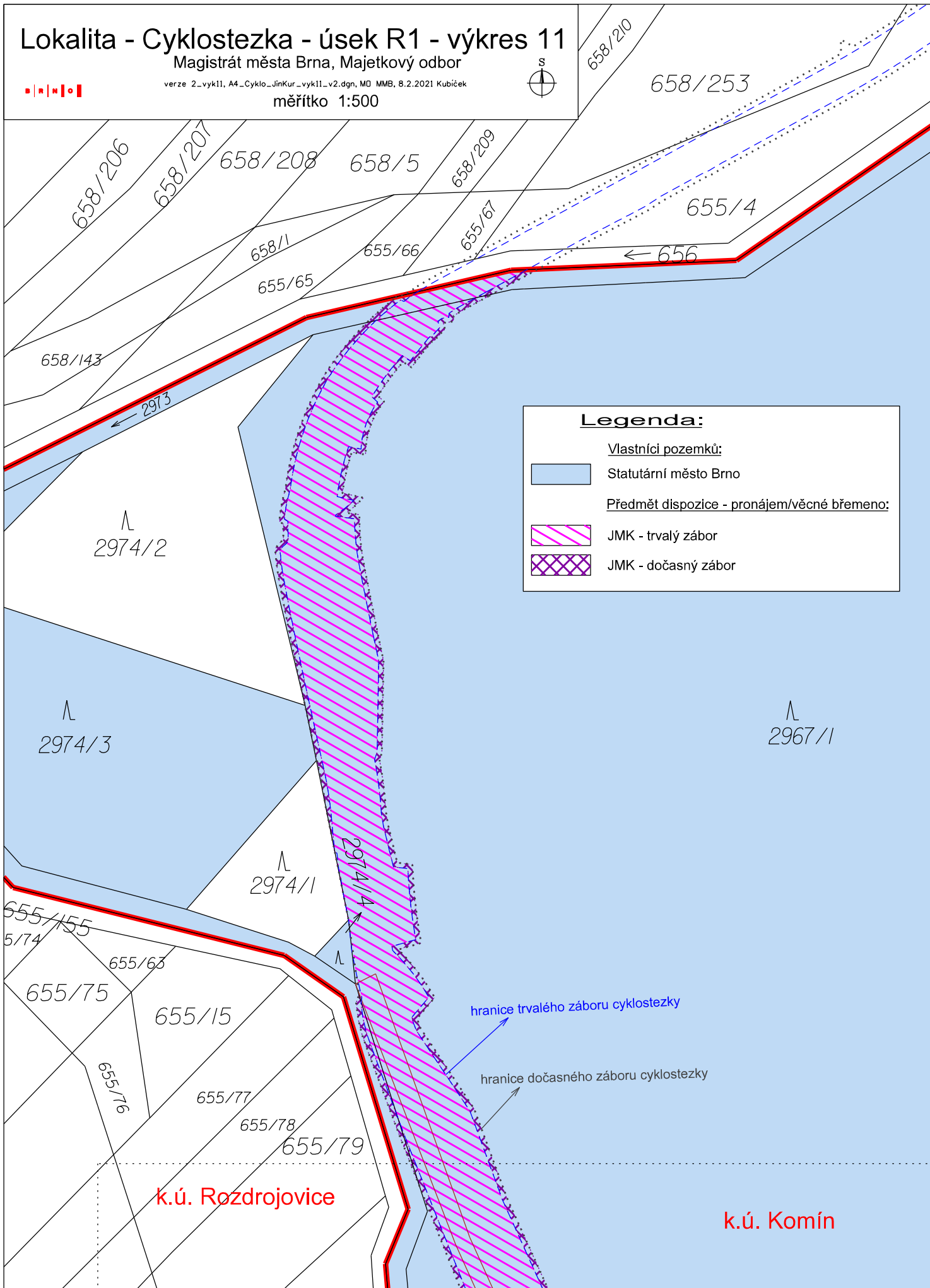


Lokalita - Cyklostezka - úsek R1 - výkres 11

Magistrát města Brna, Majetkový odbor

verze 2_vyk11, A4_Cyklo_JinKur_vyk11_v2.dgn, MO MMB, 8.2.2021 Kubiček

měřítko 1:500



Legenda:

Vlastníci pozemků:

 Statutární město Brno

Předmět dispozice - pronájem/věcné břemeno:

 JMK - trvalý zábor

 JMK - dočasný zábor

hranice trvalého záboru cyklostezky

hranice dočasného záboru cyklostezky

k.ú. Rozdrojovice

k.ú. Komín

Lokalita - Cyklostezka - úsek R1 - výkres 12

Magistrát města Brna, Majetkový odbor

verze 2_vyk12, A4_Cyklo...jinKur...vyk12_v2.dgn, MO MMB, 8.2.2021 Kubiček

měřítko 1:500




Legenda:

Vlastníci pozemků:

 Statutární město Brno

Předmět dispozice - pronájem/věcné břemeno:

 JMK - trvalý zábor

 JMK - dočasný zábor

