

Souhlasné prohlášení

č. PVL-2020/2020/SML

č. LCR/SP/009/955/2020

sepsané v souladu s § 71 vyhlášky č. 357/2013 Sb., o katastru nemovitostí (katastrální vyhláška),
účastníky

1. Povodí Vltavy, státní podnik

sídlo: Holečkova 3178/8, Smíchov, 150 00 Praha 5

IČO: 70889953, DIČ: CZ70889953

zápis v obchodním rejstříku: Městský soud v Praze, oddíl A, vložka 43594

statutární orgán: RNDr. Petr Kubala, generální ředitel

a

2. Lesy České republiky, s.p.

sídlo: Přemyslova 1106/19, Nový Hradec Králové, 500 08 Hradec Králové

IČO: 42196451, DIČ: CZ42196451

zápis v obchodním rejstříku: Krajský soud v Hradci Králové, oddíl AXII, vložka 540

zastoupen

Ing. Jiřím Vojtěchem, ekonomickým náměstkem Oblastního ředitelství západní Čechy,

Krušnohorská 1010/7, Rybáře, 360 10 Karlovy Vary,

kterým hodlají **osvědčit** existenci právně významných skutečností mezi nimi nesporných a nepochybných:

Za prvé: Česká republika je výlučným vlastníkem a Povodí Vltavy, státní podnik, má v evidenci dlouhodobého majetku:

- nacházejícího se v katastrálním území Vodokrty a obci Řenče, stavbu vodního díla s názvem „ÚT Divoký potok OT1“, ev. č. DVT - 00003297 (dále jen „Stavba 1“). Stavba 1 v délce 285 m (ř. km 3,615 – 3,9000) je tvořena korytem lichoběžníkového tvaru opevněného tvárniciemi, sloužícími ke stabilizaci koryta drobného vodního toku Divoký potok IDVT: 10101445. Stavba 1 není zapsána ve veřejném seznamu - katastru nemovitostí. Nachází se na pozemcích p. č. 95, 1068/19, 1068/21, 1068/22, 1068/23, 1068/27, 1068/30, 1068/33, 1068/34, 1068/37, 1068/38, 1068/50 a 1068/51 v katastrálním území Vodokrty. Tyto pozemky nejsou předmětem tohoto souhlasného prohlášení. Stavba 1 byla vybudována v roce 1988, s pořizovací cenou 452 023,- Kč. Zůstatková cena ke dni 30. 9. 2020 činí 171 392,- Kč.
- nacházejícího se v katastrálním území Vodokrty a obci Řenče, stavbu vodního díla s názvem „ÚT Divoký potok OT2“, ev. č. DVT - 00003295 (dále jen „Stavba 2“). Stavba 2 v délce 309 m (ř. km 3,900 – 4,209) je tvořena korytem lichoběžníkového tvaru opevněného tvárniciemi, sloužícími ke stabilizaci koryta drobného vodního toku Divoký potok IDVT: 10101445. Stavba 2 není zapsána ve

veřejném seznamu - katastru nemovitostí. Nachází se na pozemcích p. č. 1068/24, 1068/28, 1068/31, 1068/35, 1068/37, 1068/39, 1068/46, 1068/47, 1068/48, 1068/49 a 1073/1 v katastrálním území Vodokrty. Tyto pozemky nejsou předmětem tohoto souhlasného prohlášení. Stavba 2 byla vybudována v roce 1988, s pořizovací cenou 490 085,- Kč. Zůstatková cena ke dni 30. 9. 2020 činí 185 891,- Kč.

- nacházejícího se v katastrálním území a obci Řeňče, stavbu vodního díla s názvem „ÚT Libákovice – Plevňov- OBJ. 1 a“, ev. č. DVT - 00003294 (dále jen „Stavba 3“). Stavba 3 v délce 244 m (ř. km 6,856-7,100) je tvořeno polovegetačními tvárnici, sloužícími ke stabilizaci koryta drobného vodního toku Divoký potok IDVT: 10101445. Stavba 3 není zapsána ve veřejném seznamu - katastru nemovitostí. Nachází se na pozemcích p. č. 662/2, 666/2, 667/2, 670/2, 671/2, 672/3, 674/3, 676/2, 678/2, 679/2, 680/2, 681/2, 682/2, 683/2, 684/2, 686/2, 689/2, 692/2 a 699/1 v katastrálním území Řeňče. Tyto pozemky nejsou předmětem tohoto souhlasného prohlášení. Stavba 3 byla vybudována v roce 1990, s pořizovací cenou 235 465,- Kč. Zůstatková cena ke dni 30.9 2020 činí 98 676,- Kč.
- nacházejícího se v katastrálním území a obci Řeňče, stavbu vodního díla s názvem „ÚT Libákovice – Plevňov - Divoký potok“, ev. č. DVT - 00003293 (dále jen „Stavba 4“). Stavba 4 byla vybudována v původní délce 498 m (ř. km 6,358 -6,856), v roce 2016 byla opravena evidence majetku na délku 312 m (ř.km 6,544 – 6,856) je tvořena polovegetačními tvárnici, sloužícími ke stabilizaci koryta drobného vodního toku Divoký potok IDVT: 10101445. Stavba 4 není zapsána ve veřejném seznamu - katastru nemovitostí. Nachází se na pozemcích p. č. 699/1, 702/5, 702/8, 706/2, 713/2, 714/2, 715/2, 718/2, 720/2, 723v katastrálním území Řeňče. Tyto pozemky nejsou předmětem tohoto souhlasného prohlášení. Stavba 4 byla vybudována v roce 1989, s pořizovací cenou 400 399,- Kč, tato cena byla v roce 2016 ponížena na částku 250 850,- Kč. Zůstatková cena ke dni 30.9 2020 činí 100 175,64 Kč.

Stavba 1, Stavba 2, Stavba 3, Stavba 4 (dále společně „Stavby“)

Za druhé: Lesy České republiky, s.p., je s odkazem na ustanovení § 48 odst. 2 zákona č. 254/2001 Sb., o vodách a o změně některých zákonů (vodní zákon), ve znění pozdějších předpisů (dále jen „vodní zákon“) a v návaznosti na Rozhodnutí Ministerstva zemědělství č.j. 5885/2017-MZE-15112 ze dne 15. 2. 2017, které nabylo právní moci dne 4. 3. 2017 o určení Lesy České republiky, s.p. správcem drobných vodních toků, **správcem drobného vodního toku Divoký potok IDVT: 10101445.**

Za třetí: S odkazem na ustanovení § 48 odst. 2 vodního zákona a v návaznosti na Rozhodnutí Ministerstva zemědělství uvedené v části „Za druhé“ přešlo tedy právo hospodařit se Stavbami na Lesy České republiky, s. p.

Za čtvrté: Povodí Vltavy, státní podnik, a Lesy České republiky, s.p., souhlasně prohlašují, že je mezi nimi nesporné a nepochybné, že stávající zápis Staveb v účetní evidenci Povodí Vltavy, státní podnik, vzhledem k výše uvedenému neodpovídá skutečnému právnímu stavu a **vlastníkem Staveb je Česká republika, s právem hospodařit pro Lesy**

České republiky, s.p.


Za páté: Účastníci prohlašují, že toto souhlasné prohlášení bylo sepsáno po vzájemném projednání dle jejich pravé a svobodné vůle, určitě, vážně a srozumitelně a na důkaz tohoto připojují své podpisy.


Za šesté: Toto souhlasné prohlášení je vyhotoveno ve čtyřech stejnopisech, každý z účastníků obdrží dva stejnopisy.

Za sedmé: Toto souhlasné prohlášení nepodléhá uveřejnění podle zákona č. 340/2015 Sb., o zvláštních podmínkách účinnosti některých smluv, uveřejňování těchto smluv a o registru smluv (zákon o registru smluv), ve znění pozdějších předpisů.

V Praze dne 25 -02- 2021

V Karlových Varech dne 03 -02- 2021


RNDr. Petr Kubala
generální ředitel
Povodí Vltavy, státní podnik


Ing. Jiří Vojtěch
ekonomický náměstek
Oblastního ředitelství západní Čechy,
Lesy České republiky, s.p.

Zápis z místního šetření č. 02 /2016

ze dne 25.5.2016, o provedené terénní prohlídce vodního díla, sepsaný mezi

Lesy České republiky s.p., Přemyslova 1106/19, Nový Hradec Králové, 500 08 Hradec Králové,
Správa toků – Oblast povodí Berounky, Sukova 2820/40, 301 00 Plzeň

a

Povodím Vltavy s.p., Holečkova 8, 150 24 Praha 5, Závod Berounka, Denisovo nábřeží 14, 301
00 Plzeň

1. Identifikace VD

Pracoviště Povodí Vltavy: Klatovy

Název VT: Divoký potok

IDVT: 10101445

ČHP VT: 1-10-03-077/0

Délka převáděného VD: 0.285 km

Název VD dle Povodí Vltavy: ÚT Divoký potok OT 1

Evidenční číslo VD Povodí Vltavy: DVT - 00003297

Říční km převáděného VD: od 3,615 km do 3,900 km

Celková délka převáděného majetku: 0,285 km

Z toho: otevřená část: 0,285 km

zakrytá část: 0,000 km

Rok pořízení VD: 1988

Pořizovací cena VD: 452023,00 Kč


Seznam k.ú. v nichž se nachází předávané VD: Vodokrty

Popis VD zjištěného při terénní prohlídce:



Otevřené koryto lichoběžníkového tvaru, opevnění koryta tvárnicemi je pod nánosy, nelze upřesnit stav

Stanovisko Lesů ČR, státní podnik, k uvedenému VD:


Stavbu je možné převzít



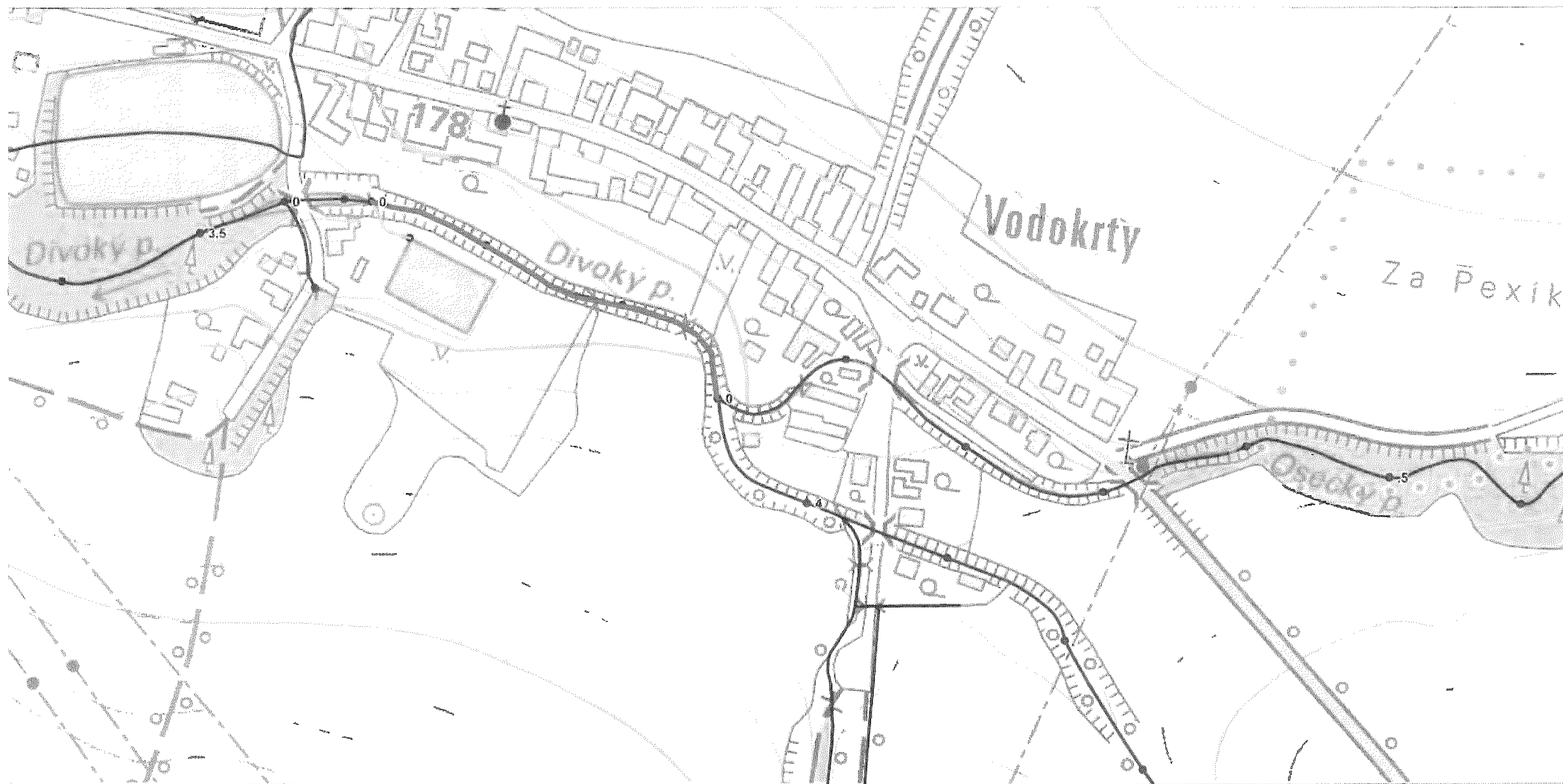
Za Lesy ČR, státní podnik:
jméno, příjmení, podpis



Za Povodí Vltavy, státní podnik
jméno, příjmení, podpis



Divoký potok Vodokrty DVT- 00003297 - OT1



Zápis z místního šetření č. 03/2016

ze dne **25.5.2016**, o provedené terénní prohlídce vodního díla, sepsaný mezi

Lesy České republiky s.p., Přemyslova 1106/19, Nový Hradec Králové, 500 08 Hradec Králové,
Správa toků – Oblast povodí Berounky, Sukova 2820/40, 301 00 Plzeň

a

Povodím Vltavy s.p., Holečkova 8, 150 24 Praha 5, Závod Berounka, Denisovo nábřeží 14, 301
00 Plzeň

1. Identifikace VD

Pracoviště Povodí Vltavy: Klatovy

Název VT: Divoký potok

IDVT: 10101445

ČHP VT: 1-10-03-077/0

Délka převáděného VD: 0.309 km

Název VD dle Povodí Vltavy: ÚT Divoký potok OT 2

Evidenční číslo VD Povodí Vltavy: DVT - 00003295

Říční km převáděného VD: od 3,900 km do 4,209 km

Celková délka převáděného majetku: 0,309 km

Z toho: otevřená část: 0,309 km
zakrytá část: 0,000 km

Rok pořízení VD: 1988

Pořizovací cena VD: 490085,00 Kč


Seznam k.ú., v nichž se nachází předávané VD: Vodokrty

Popis VD zjištěného při terénní prohlídce:


Otevřené koryto lichoběžníkového tvaru, opevnění koryta tvárnici je pod nánosy, nelze upřesnit stav

Stanovisko Lesů ČR, státní podnik, k uvedenému VD:

Stavbu je možné převzít



Za Lesy ČR, státní podnik:
jméno, příjmení, podpis



Za Povodí Vltavy, státní podnik
jméno, příjmení, podpis




Příloha č. 1 k Zápisu z místního šetření

(doplňující informace)

Seznam pozemků pod VD v majetku státu, s příslušností hospodaření pro PVL

- ✓1068/49 - Povodí Vltavy, státní podnik, Holečkova 106/8, Smíchov, 15000 Praha 5 - převedeno legálně
 ✓1068/47 - Povodí Vltavy, státní podnik, Holečkova 106/8, Smíchov, 15000 Praha 5 - " -
 ✓1073/1 - Povodí Vltavy, státní podnik, Holečkova 106/8, Smíchov, 15000 Praha 5 - " -

Seznam pozemků pod VD ostatních:



✓1068/46 [redacted]

Existence PD: ANO

Platný PMŘ:

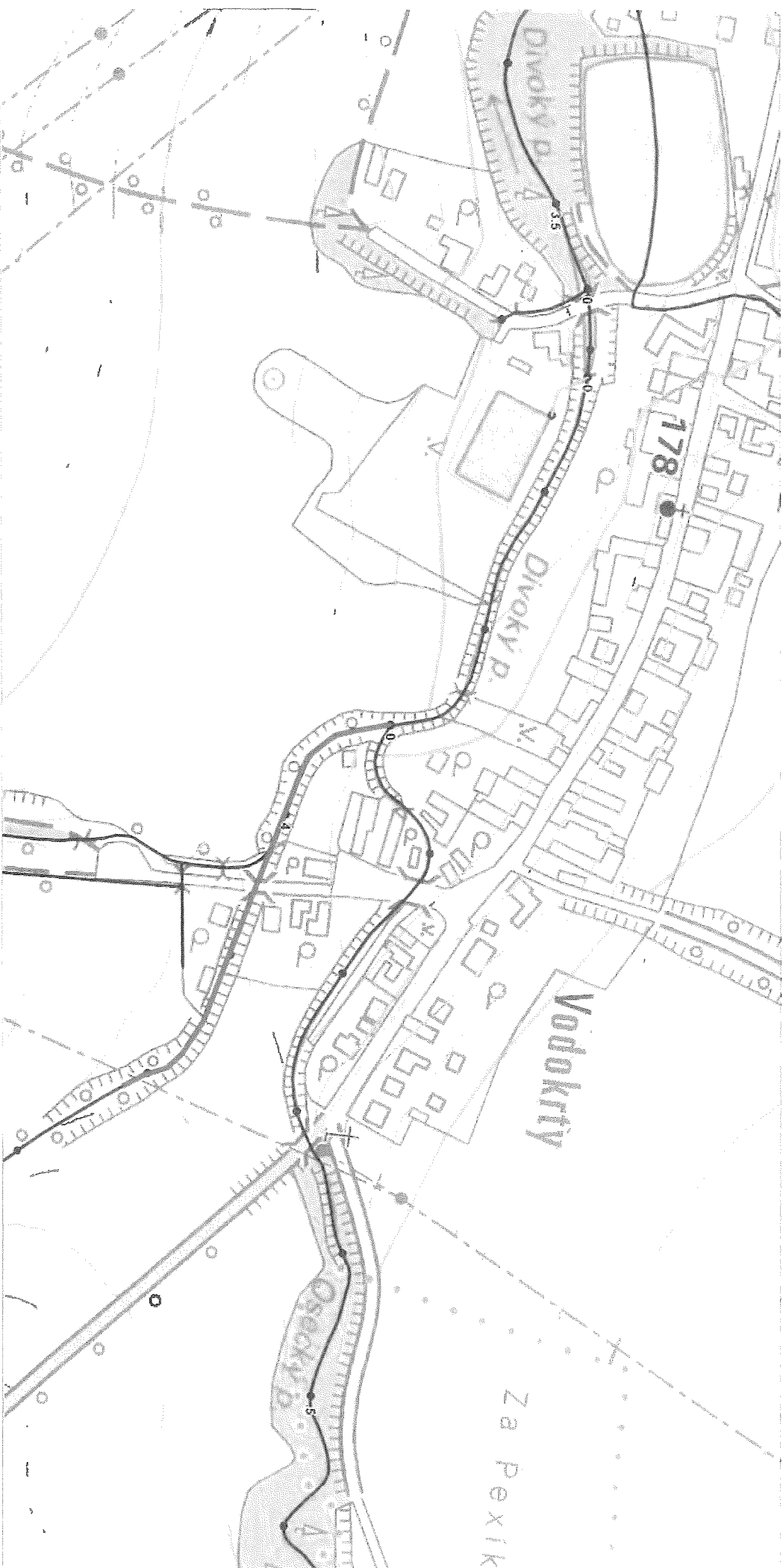
Zatížení pozemků, smluvními vztahy a ostatními závazky:

(vypsát seznam nájemních smluv, věcných břemen, zástavních práv, případně jiných omezení + přiložit kopie těchto dokladů pro kontrolu PVL)

Zpracovaný geometrický plán zaměření VD pro účely zápisu do KN (v případě jeho existence vypsát jeho číslo a datum vyhotovení + důvod nezapsání do KN)

Seznam ostatních dokladů k VD (stavební povolení, kolaudační rozhodnutí a pod.)

Divoký potok Vodokřty DVT - 00003295 - OT2



Zápis z místního šetření č. 04/2016

ze dne 25.5.2016, o provedené terénní prohlídce vodního díla,
sepsaný mezi Lesy České republiky, s.p., Přemyslova 1106/19, Nový Hradec Králové, 500 08
Hradec Králové, Správa toků – oblast povodí Berounky, Sukova 2820/40, 301 00 Plzeň
a Povodím Vltavy, státní podnik, Holečkova 8, 150 24 Praha 5

1. Identifikace VD (VT)

Pracoviště Povodí Vltavy: Klatovy

Název VD: ÚT Libákovice – Plevňov – OBJ. 1a

Název VT: Divoký potok

IDVT: 10101445

ČHP VT: 1-10-03-077

Délka převáděného VD: 0,244 km

Název VD dle DHMP PVL: Divoký potok(ÚT Libákovice – Plevňov – OBJ. 1a)

Evidenční číslo VD dle DHMP PVL: DVT 00003294

Říční km převáděného VD: od 6,856 km do 7,100 km

Celková délka převáděného majetku: 0,244 km

Z toho: otevřená část:0,244.....km
zakrytá část:0,000.....km

Rok pořízení VD: 1990

Pořizovací cena VD: 235.465,- Kč

Seznam k.ú. v nichž se nachází předávané VD:

Řenče


Popis VD zjištěného při terénní prohlídce:

Polovegetační tvárnice z části pod nánosem.
Vodní dílo je funkční.

Stanovisko LČR, s.p., k uvedenému VD:

Stavbu je možno převzít.

Za Povodí Vltavy, státní podnik:
Jméno, příjmení, podpis

A large black rectangular redaction box covering the signature and name of the representative from Povodí Vltavy.

Za LČR, s.p.:
Jméno, příjmení, podpis

A large black rectangular redaction box covering the signature and name of the representative from LČR, s.p.

Příloha č. 1 k Zázpisu z místního šetření

(doplňující informace)

Seznam pozemků pod VD v majetku státu, s příslušností hospodaření pro PVL:

667/2 - Povodí Vltavy, státní podnik, Holečkova 106/8, Smíchov, 15000 Praha 5

Seznam pozemků pod VD ostatních:



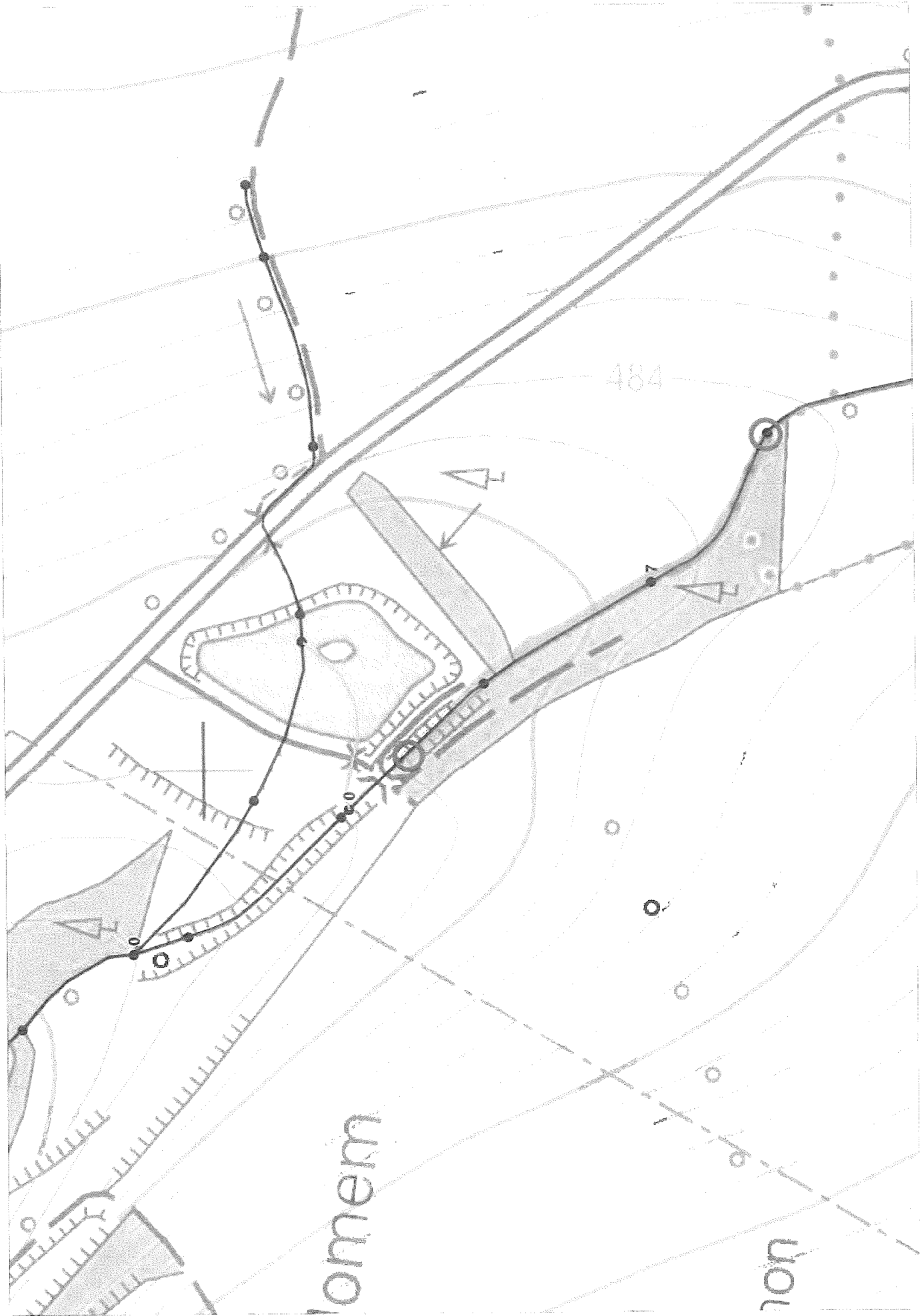
Existence PD: NE

Zatížení pozemků, smluvními vztahy a ostatními závazky:
(vypsát seznam nájemních smluv, věcných břemen, zástavních práv, případně jiných omezení + přiložit kopie těchto dokladů pro kontrolu PVL)

Zpracovaný geometrický plán zaměření VD pro účely zápisu do KN *(v případě jeho existence vypsát jeho číslo a datum vyhotovení + důvod nezapsání do KN)*

Seznam ostatních dokladů k VD *(stavební povolení, kolaudační rozhodnutí a pod.)*

Divoký potok - Řeňče



Zápis z místního šetření č. 05/2016

ze dne 25.5.2016, o provedené terénní prohlídce vodního díla,
sepsaný mezi Lesy České republiky.s.p., Přemyslova 1106/19, Nový Hradec Králové, 500 08
Hradec Králové, Správa toků – oblast povodí Berounky, Sukova 2820/40, 301 00 Plzeň
a Povodím Vltavy, státní podnik, Holečkova 8, 150 24 Praha 5

1. Identifikace VD (VT)

Pracoviště Povodí Vltavy: Klatovy

Název VD: ~~VT Libákovice Plevňov - Divoký potok~~

Název VT: Divoký potok

IDVT: 10101445

ČHP VT: 1-10-03-077

Délka převáděného VD: 0,312 km

Název VD dle DHMP PVL: Divoký potok (~~U Libákovice Plevňov - Divoký potok~~)

Evidenční číslo VD dle DHMP PVL: ~~DVT 00003292~~

Říční km převáděného VD: od 6,544 km do 6,856 km

Celková délka převáděného majetku: 0,312 km

Z toho: otevřená část: 0,312 km
zakrytá část: km

Rok pořízení VD: 1989

Pořizovací cena VD: 400,399,- Kč

Seznam k.ú., v nichž se nachází předávané VD:

Řeňce

Popis VD zjištěného při terénní prohlídce:


Polovegetační tvárnice z části pod nánosem.

Vodní dílo je funkční

Stanovisko LČR, s.p., k uvedenému VD:

Stavbu je možno převzít.

Za Povodí Vltavy, státní podnik.
Jméno, příjmení, podpis



Za LČR, s.p.:
Jméno, příjmení, podpis



Příloha č. 1 k Zápisu z místního šetření


(doplňující informace)

Seznam pozemků pod VD v majetku státu, s příslušností hospodaření pro PVL:

715/2 Povodí Vltavy, státní podnik, Holečkova 106/8, Smíchov, 15000 Praha 5 podíl ½

- bude převedeno na Lesy ČR

Seznam pozemků pod VD ostatních:



Existence PD: NE

Zatížení pozemků, smluvními vztahy a ostatními závazky:

(vypsát seznam nájemních smluv, věcných břemen, zástavních práv, případně jiných omezení - přiložit kopie těchto dokladů pro kontrolu PVL)

Zpracovaný geometrický plán zaměření VD pro účely zápisu do KN (v případě jeho existence vypsát jeho číslo a datum vyhotovení - důvod nezapsání do KN)

Seznam ostatních dokladů k VD (stavební povolení, kolaudační rozhodnutí a pod.

Vyjádření OŽP Přeštice, že část vodního díla neexistuje.

Divoký potok (ÚT Libákovice Plevňov-Divoký potok)



Povodí Vltavy,
státní podnik
závod Berounka 22

Deňisovo nábřeží 14, 301 00 Plzeň