



## SMLOUVA O BUDOUCÍ SMLOUVĚ O ZŘÍZENÍ SLUŽEBNOSTI

uzavřená níže uvedeného data podle ustanovení § 1785 a násl. zákona č. 89/2012 Sb., občanský zákoník, v platném znění, mezi těmito smluvními stranami:

### **Město Hodonín**

sídlo: Masarykovo nám. 53/1, Hodonín, PSČ 695 35

zastoupené Liborem Střechou, starostou

**IČO 00284891**

jako budoucí povinný ze služebnosti, dále jen „povinný“

a

### **EG.D, a. s.**

sídlo: Lidická 1873/36, Brno-Černá Pole, PSČ 602 00

**IČO 28085400**

DIČ CZ28085400

zapsaná v obchodním rejstříku vedeném Krajským soudem v Brně, spisová značka B 8477

zastoupena pověřeným pracovníkem [redacted] technikem výstavby a obnovy DS

bankovní spojení: Komerční banka, a. s.

číslo účtu: 27-9426120297/0100

jako budoucí oprávněný ze služebnosti, dále jen „oprávněný“

za těchto podmínek:

### **I.**

#### **Prohlášení smluvních stran**

1. Povinný je vlastníkem pozemku p. č. 7994/5 v k. ú. Hodonín. Pozemek je zapsán v katastru nemovitostí pro k. ú. Hodonín u Katastrálního úřadu pro Jihomoravský kraj, Katastrálního pracoviště Hodonín na listu vlastnictví č. 10001 (taktéž „služebný pozemek“).
2. Oprávněný je provozovatelem distribuční soustavy (dále jen „PDS“) na území vymezeném licencí. Distribuční soustava je provozována ve veřejném zájmu. PDS má povinnost zajišťovat spolehlivé provozování, obnovu a rozvoj distribuční soustavy na území vymezeném licencí, přičemž zřízení věcného břemene je ze strany oprávněného jedním ze zákonem daných předpokladů pro plnění této povinnosti.

### **II.**

#### **Zřízení služebnosti a podmínky jejího zřízení**

1. Obě smluvní strany se dohodly, že do jednoho roku od předložení geometrického plánu pro vymezení rozsahu věcného břemene oprávněným povinnému spolu uzavřou smlouvu o zřízení služebnosti (dále jen „smlouva o zřízení služebnosti“), a to na základě výzvy kterékoli ze smluvních stran, podle které povinný zřídí ve prospěch oprávněného služebnost spočívající v právu zřídít, provozovat, opravovat, udržovat a odstranit distribuční soustavu (kabelové vedení NN) na části pozemku p. č. 7994/5 v k. ú. Hodonín včetně provádění úprav na distribuční soustavě za účelem její obnovy, výměny, modernizace nebo zlepšení její výkonnosti ve smyslu ustanovení § 25 odst. 4. zákona č. 458/2000 Sb., energetický zákon. Předběžná délka distribuční soustavy dle projektové dokumentace „Hodonín, Salajka, příp. kNN, Horváth“ – 01/2020 vypracované společností PERFECT, spol. s r. o., Nábřeží 312, Otrokovice činí u p. č. 7994/5 – 15 bm. Umístění

č. smlouvy E.ON: HO-1030056077/002/PER

distribuční soustavy je vyznačeno v kopii situačního plánu, která je nedílnou součástí této smlouvy.

2. Část výše uvedeného pozemku, která bude dotčena služebností uvedenou v tomto článku v odstavci 1. (dále jen „předmětná část pozemku“), bude přesně vymezena v geometrickém plánu. Smluvní strany se dohodly, že oprávněný dodá povinnému geometrický plán ve třech vyhotoveních, včetně digitálního zpracování, a to nejpozději do tří let od uzavření této smlouvy. Konec lhůty tří let připadá na den, který se číslem shoduje se dnem, od kterého se lhůta počítá, to je od data podpisu této smlouvy. Oprávněný se zavazuje, že spolu s geometrickým plánem zajistí u zpracovatele geometrického plánu výpočet délky distribuční soustavy v běžných metrech, kterou bude přesně určena délka distribuční soustavy uložené pod povrchem předmětné části pozemku a podle této délky bude stanovena úplata za zřízení služebnosti.
3. Smluvní strany se dohodly, že rozsah služebnosti bude vyznačen v geometrickém plánu dodaném oprávněným v šíři 0,25 m na obě strany od osy distribuční soustavy.

### III.

#### Úplata za zřízení služebnosti a další ujednání

1. Smluvní strany se dohodly, že služebnost uvedenou v článku II. odstavci 1. této smlouvy zřídí povinný ve prospěch oprávněného po dobu existence distribuční soustavy, a to úplatně za jednorázovou úplatu 200 Kč/započatý bm (slovy: dvě stě korun českých za každý započatý běžný metr) distribuční soustavy uložené pod povrchem předmětné části pozemku. K celkové vypočtené úplatě bude připočtena daň z přidané hodnoty dle platné právní úpravy v době uzavření smlouvy o zřízení služebnosti.
2. Smluvní strany se dohodly, že výše uvedená úplata za zřízení služebnosti bude splatná po uzavření smlouvy o zřízení služebnosti do 30 dnů od vystavení zálohové faktury oprávněnému na účet povinného. Po zaplacení výše uvedené úplaty bude oprávněnému vystaven povinným daňový doklad.
3. Smluvní strany se dohodly, že oprávněný je povinen uhradit povinnému všechny náklady spojené se zřízením služebnosti (vyhotovení nabývacích titulů, případně notářského zápisu), a to současně s úplatou za zřízení služebnosti.
4. Smluvní strany se dohodly, že ve smlouvě o zřízení služebnosti bude sjednáno právo povinného odstoupit od smlouvy, pokud oprávněný nezaplatí úplatu nebo náklady spojené se zřízením služebnosti ve sjednané lhůtě, a to byť i nepatrnou část úplaty nebo nákladů. Toto právo může být povinným uplatněno kdykoliv po dobu, po kterou bude oprávněný v prodlení s plněním závazku.
5. Nesplní-li oprávněný smluvní povinnosti uvedené v odstavci 1. článku II., sjednávají smluvní strany pro tento případ smluvní pokutu ve výši 4.000 Kč (slovy: čtyřtisíce korun českých) splatnou do jednoho měsíce od doručení písemné výzvy povinným. Tímto ujednáním o smluvní pokutě není dotčen nárok povinného na náhradu škody. Smluvní pokuta se započítává do výše náhrady škody.
6. Nesplní-li oprávněný smluvní povinnosti uvedené v odstavci 2. článku II., sjednávají smluvní strany pro tento případ smluvní pokutu ve výši 3.000 Kč (slovy: třitisíce korun českých) splatnou do jednoho měsíce od doručení písemné výzvy povinným. Tímto ujednáním o smluvní pokutě není dotčen nárok povinného na náhradu škody. Smluvní pokuta se započítává do výše náhrady škody.
7. Právo služebnosti, které bude sjednáno ve smlouvě o zřízení služebnosti, nabude oprávněný vkladem tohoto práva do katastru nemovitostí podle smlouvy o zřízení služebnosti.
8. Veškerá práva a povinnosti vyplývající z této smlouvy přechází v plném rozsahu i na právní nástupce stran této smlouvy.

9. Smluvní strany se dohodly, že návrh na vklad práva odpovídajícího shora uvedené služebnosti podle smlouvy o zřízení služebnosti podá na katastrální úřad povinný, a to až po zaplacení úplaty dohodnuté v tomto článku v odstavci 1. a nákladů dle odstavce 3. tohoto článku. Správní poplatek za vklad práva odpovídajícího služebnosti uhradí oprávněný.
10. Povinný prohlašuje, že právo odpovídající služebnosti za výše uvedených podmínek ve prospěch oprávněného zřídí. Oprávněný prohlašuje, že právo odpovídající služebnosti za výše dohodnutých podmínek přijme.
11. Povinný současně touto smlouvou uděluje souhlas s provedením stavby na předmětné části pozemku ve smyslu požadavku zákona č. 183/2006 Sb., o územním plánování a stavebním řádu (stavební zákon) a zároveň dává souhlas s vydáním příslušného stavebního povolení na stavbu a souhlasí se vstupem (a vjezdem) oprávněného, popř. jím pověřených třetích osob na služební pozemek v souvislosti s realizací stavby.
12. Povinný bere na vědomí, že distribuční soustava, která bude umístěna na služebném pozemku, bude chráněna ochrannými pásmy dle energetického zákona. Ochranné pásmo slouží k zajištění spolehlivého provozu zařízení elektrizační soustavy a k ochraně života, zdraví a majetku osob.
13. Obě smluvní strany se dohodly, že bude-li chtít povinný provést v ochranném pásmu distribuční soustavy výsadbu porostů, předloží oprávněnému tento písemný záměr včetně grafického znázornění a přesného výčtu použitých rostlin ke schválení. Oprávněný se zavazuje posoudit předloženou žádost nejen v souladu s ustanovením § 46 zákona č. 458/2000 Sb. v platném znění, ale i z pohledu předpokládaného vlivu použitých rostlin na bezpečný a spolehlivý chod distribuční soustavy, ochranu života a zdraví osob a zvířat, ochranu majetku a na zajištění přístupu k distribučnímu zařízení.

#### IV.

##### **Povinnosti a odpovědnost oprávněného**

1. Smluvní strany sjednávají povinnost oprávněného uvést služební pozemek a jiný majetek nacházející se na tomto pozemku po uložení distribuční soustavy do původního stavu a není-li to možné s ohledem na povahu provedených prací, do stavu odpovídajícího předchozímu účelu nebo užívání dotčené nemovitosti a bezprostředně oznámit tuto skutečnost vlastníku nemovitosti.
2. Odpovědnost oprávněného za případné škody způsobené povinnému na služebném pozemku a na jiném majetku povinného nacházejícím se na tomto pozemku při výkonu práva odpovídajícího služebnosti, stejně jako rozsah a způsob jejich úhrady se řídí dle § 25 odst. 9) zákona č. 458/2000 Sb., v platném znění a příslušnými obecně závaznými právními předpisy.

#### V.

##### **Schvalovací doložka**

Tuto smlouvu o budoucí smlouvě o zřízení služebnosti schválila Rada města Hodonína na své schůzi dne 16. 2. 2021 ..... usnesením č. 3649 .....

#### VI.


##### **Závěrečná ujednání**

1. V případě, že stavba nebude z jakýchkoliv důvodů realizována nebo pokud služební pozemek nebude distribuční soustavou dotčen, nejsou smluvní strany výše uvedenými závazky vázány. Oprávněný tuto skutečnost písemně oznámí povinnému.
2. Právní vztahy touto smlouvou neupravené se řídí příslušnými ustanoveními zákona č. 89/2012 Sb., občanský zákoník, v platném znění.

3. Účastníci této smlouvy po jejím přečtení prohlašují, že souhlasí s jejím obsahem, že byla sepsána na základě pravdivých údajů a jejich vážné a svobodné vůle. Na důkaz toho připojují své podpisy.
4. Tuto smlouvu lze měnit pouze písemně, řádně očíslovanými dodatky, jako dodatky výslovně označenými a oboustranně podepsanými.
5. Tato smlouva bude zveřejněna v Registru smluv vedeném Ministerstvem vnitra České republiky. Zveřejnění smlouvy zajistí povinný.
6. Tato smlouva je vyhotovena ve 4 stejnopisech, z toho každá ze smluvních stran obdrží 2 stejnopisy. Všechna vyhotovení mají platnost originálu.

V Hodoníně dne 02. 03. 2021

Povinný:




V Hodoníně dne 21. 03. 2021

Oprávněný:



technik výstavby a obnovy DS





- LEGENDA:**
- stávající nadzemní vedení NN
  - nové nadzemní vedení NN
  - nové kabelové vedení NN
  - stávající nadzemní přípojka NN
  - stávající kabelové vedení NN
  - přípojková skříň pojisková
  - nová přípojková skříň pojisková
  - nová rozpojovací skříň
  - nový betonový stožár vedení NN
  - stávající betonový stožár vedení NN
  - nový síťový střechník
  - PLYN STL - distribuční síť, JMP, a.s.
  - VODOVOD - distribuční síť, obec
  - KANALIZACE - inženýrské síť, obec
  - Kabel Telefonica O2
  - 67/1 PARCELNÍ ČÍSLO
  - HRANICE PARCEL STÁVAJÍCÍ
  - uložení v nové ochranné trubce
  - uložení v novém betonovém žlabu
  - uzemnění stávající, nové
  - zemní pólsek FeZn 30/4

**Základní údaje o stavbě**

**Návrhová oblast:**

NI - do 0,5 kg dle ČSN EN 50423  
 Návrhová oblast: II - 25 m/s dle ČSN EN 50423  
 Charakteristika zeminy, třída zeminy: jemné střední písky, 1-2  
 Vypočítaná únosnost zeminy, únosnost zeminy: (0,08-0,12) MPa, (0,12-0,25) MPa  
 Prostory z hlediska úrazu el. proudem: Nebezpečně  
 Prostory: VI - venkovní dle PNE 33 0000-2  
 Vnější vlivy působící na rozvodná zařízení distribuční a přenosové soustavy: stanovuje PNE 33 0000-2, tabulka 6

**Ochrana před nebezpečným dotykem živých částí rozvodných elektrických zařízení do 1000 V i nad 1000 V v distribuční soustavě dodavatele elektřiny:**  
 pokrohu, dle PNE 33 0000-1 6V, čl. 3.2.2.1  
 izolaci, dle PNE 33 0000-1 6V, čl. 3.2.2.4


Ochrana při poruše v rozvodných elektrických zařízeních v distribuční soustavě dodavatele elektřiny:  
 do 1000 V (NN), kde je přímo uzemněný střed zdroje (uzel) - ochrana v sítích TN-C automatickým odpojením od zdroje nadproudovými ochrannými přístroji, dle PNE 33 0000-1 6V, čl. 3.3.2.5  
 izolaci - v nové budovaných částech sítě NN a kabel, sítích dle PNE 33 0000-1 6V, čl. 3.3.2.1

Při souběhu nebo křížení energ. zařízení s vedením tech. vybavení je dle ČSN 736025 nutno dodržet tyto min. vzdálenosti:

SÍŤ	Souběh	Křížení
VODOVOD	0,4m	0,4m(0,2m s CH)
KANALIZACE	0,5m	0,3
PLYNOVOD	STL0,6m;NTL0,4m	0,4m(0,1m s CH)
KABEL NN	0,05m	0,05m
SĐĚL. KABEL	0,3m(0,1m s CH)	0,3m(0,1m s CH)

**POZNÁMKA:**

KÓTY VE VÝKRESE JSOU POUZE ORIENTAČNÍ. POLOHA PODZEMNÍCH VEDENÍ A ZAŘÍZENÍ BYLA ZJIŠTĚNA U PŘÍSLUŠNÝCH SPRÁVCŮ A PROJEKTANTŮ JEDNOTLIVÝCH SÍŤÍ. PODKLADY JSOU ULOŽENY U ZPRACOVATELE PD. POLOHU PODZEMNÍCH VEDENÍ NELZE VYTÝČOVAT ODMĚŘENÍM VZDÁLENOSTI NA VÝKRESE. PŘESNÉ VYTÝČENÍ ZAJISTÍ DODAVATEL MONTÁŽI PŘI REALIZACI STAVBY U PŘÍSLUŠNÝCH SPRÁVCŮ PODZEMNÍCH VEDENÍ PŘED ZAHÁJENÍM ZEMNÍCH PRACÍ. PROJEKTANT NENESE ODPOVĚDNOST ZA NARUŠENÍ INŽENÝRSKÝCH SÍŤÍ BĚHEM VYSTAVBY.

Vypracoval:	[REDACTED]	Zodp. projektant:	[REDACTED]	 <b>PERFECT</b> spol. s r.o. Otrokovice, Nábřeží 312 Elektrická úroveň stávk	
Místo stavby:	Hodonín	Kraj:	Jihomoravský		
Stavebník:	EG.D. a.s. Lidická 1873/36 Černá Pole 602 00 Brno			Číslo projektu:	1030056077
Název akce:	<b>Hodonín, Salajka, příp. kNN, Horváth</b>			Název souboru:	C1.dgn
Název výkresu:				Zákres do katastrální mapy	
				Formát:	A4
				Měřítko:	1 : 500
					Výkres číslo: <b>C.1</b>