

DODATEK č. 1

k pachtovní smlouvě č. 1001/2016 ze dne 31. 3. 2016

Smluvní strany:

Lesy České republiky, s.p.

se sídlem Hradec Králové, Přemyslova 1106/19, Nový Hradec Králové, PSČ 500 08
zapsaný v Obchodním rejstříku vedeném Krajským soudem v Hradci Králové, oddíl AXII, vložka 540
zastoupený Ing. Danielem Szórádem, Ph.D., generálním ředitelem
IČO: 42196451, DIČ: CZ42196451
bankovní spojení: Komerční banka, a.s., pobočka Kralovice
číslo účtu: [REDACTED]
(dále jen „propachtovatel“) na straně jedné

a

LB MINERALS, s. r. o.

se sídlem Továrni 431, Horní Břiza, PSČ 330 12
zapsaná v OR u Krajského soudu Plzeň, oddíl C, vložka 22581
IČO: 27994929, DIČ: CZ27994929
jediná [REDACTED], jednatel společnosti a [REDACTED] ekonomický ředitel
společnosti na základě pověření ze dne 25. 3. 2015
bankovní spojení: ČSOB, a. s., číslo účtu: [REDACTED]
(dále jen „pachtýř“) na straně druhé

uzavírají níže uvedeného dne, měsíce a roku tuto

uzavírají k pachtovní smlouvě č. 1001/2016 ze dne 31. 3. 2016, uzavřené ve smyslu ust. § 2332 a násl. zák. č. 89/2012 Sb., občanský zákoník, mezi propachtovatelem a pachtýřem, (dále jen „Smlouva“), tento dodatek č. 1 (dále jen „Dodatek“), jak následuje.

I.

Dodatek se uzavírá z důvodu ukončení platnosti a účinnosti nájemní smlouvy č. 766/2001 z 28. 6. 2011 ve znění Dodatku č. 1 ze dne 8. 8. 2016.

1. Tímto dodatkem se mění čl. I. odstavce 1., 2. a 4. Smlouvy a nově zní:

1. Propachtovatel prohlašuje, že má právo hospodařit k níže uvedeným pozemkům, které jsou ve vlastnictví České republiky, a to:

Číslo parcely	Druh pozemku	Výměra v m ²	Propachtovávaná výměra v m ²	Katastrální Území	LV	Obec
677/13	ostatní plocha	16 652	16 652	Trnová u Plzně	32	Trnová
677/16	ostatní plocha	23 000	23 000	Trnová u Plzně	32	Trnová
677/19	ostatní plocha	412	412	Trnová u Plzně	32	Trnová
677/28	ostatní plocha	5 113	5 113	Trnová u Plzně	32	Trnová
* 678/38	ostatní plocha	4 038	4 038	Trnová u Plzně	32	Trnová
678/88	ostatní plocha	5 033	5 033	Trnová u Plzně	32	Trnová
Celkem:			54 248			

Uvedené pozemky (dále jen „předmětné pozemky“ nebo „předmět pachtu“) jsou zapsané v katastru nemovitostí u Katastrálního úřadu pro Plzeňský kraj, Katastrální pracoviště

*Kralovice: KZEŇ-SEVER.

1 K OPRAVĚ JOSEF BUIALIC
LB MINERALS, s.r.o.

2. Pozemková parcela č. 678/88 v k. ú. Trnová u Plzně je na základě Rozhodnutí Krajského úřadu Plzeňského kraje, odboru životního prostředí, č. j.: ŽP/9563/10 o odnětí pozemků určených k plnění funkcí lesa ze dne 4. 10. 2010 s nabytím právní moci dne 21. 10. 2010 dočasně odňata z pozemku určeného k plnění funkcí lesa a to na dobu od 1. 12. 2010 do 30. 11. 2040. Toto rozhodnutí je nedílnou přílohou č. 1 k této Smlouvě.

Pozemková p. č. 677/13 o výměře 16.652 m² a pozemková p. č. 677/16 o výměře 23.000 m², vše v k. ú. Trnová u Plzně, jsou na základě Rozhodnutí Okresního úřadu Plzeň-sever, referátu životního prostředí, zn.: ŽP / 2182 / 2001 ze dne 15. 10. 2001 s nabytím právní moci dne 5. 11. 2001 trvale odňaty z pozemků určených k plnění funkcí lesa.

Pozemková p. č. 677/19 v k. ú. Trnová u Plzně o výměře 412 m² je na základě Rozhodnutí Okresního úřadu Plzeň-sever, referátu životního prostředí, zn.: ŽP/1963/02 ze dne 6. 9. 2002 trvale odňata z pozemků určených k plnění funkcí lesa.

Pozemková p. č. 677/25 o výměře 49.877 m² a pozemková p. č. 677/26 o výměře 5.113 m², vše v k. ú. Trnová u Plzně, jsou na základě Rozhodnutí Krajského úřadu Plzeňského kraje, odboru životního prostředí, č. j.: ŽP 887/06 ze dne 27. 1. 2006 s nabytím právní moci dne 20. 2. 2006 dočasně odňaty z pozemků určených k plnění funkcí lesa, a to od 1. 2. 2006 do 31. 1. 2035.

Pozemková p. č. 678/38 v k. ú. Trnová u Plzně o výměře 4.038 m² je na základě Rozhodnutí Okresního národního výboru Plzeň-sever, odboru vodního a lesního hospodářství a zemědělství, č. j.: VLHZ 14/1985 ze dne 6. 2. 1985 jako část původní p. p. č. 678/1 trvale odňata z pozemků určených k plnění funkcí lesa.

Výše uvedená rozhodnutí tvoří nedílnou přílohu č. 12, 13, 14 a 15 k této Smlouvě.

3. Smluvní strany prohlašují, že hranice předmětu pachtu jsou jim spolehlivě známy a nevzbuzují jakýchkoli pochybností. Předmět pachtu je graficky znázorněn v Účelové důlní mapě DP Trnová I a Trnová II v měřítku 1: 2 000 ze dne 30. 9. 2014, která tvoří nedílnou přílohu č. 3 k této Smlouvě. Od účinnosti tohoto Dodatku se ruší původní příloha č. 3 a nahrazuje novou přílohou č. 3.

2. Tímto dodatkem se mění čl. III. odstavec 1 Smlouvy a nově zní:

1. Propachtovatel na základě této Smlouvy přenechává pachtýři a pachtýř od propachtovatele přebírá do dočasného úplatného užívání a požívání předmět pachtu uvedený v čl. I. odst. 1. této Smlouvy o celkové výměře 54.248 m², a to na dobu určitou **do 31. 12. 2021** s právem opce dalšího prodloužení pachtovní doby o pětiletou periodu, až na dobu předpokládaného dobývání ložiska včetně následné rekultivace a sanace pozemků.

3. Tímto dodatkem se mění čl. IV. odstavec 1 Smlouvy a nově zní:

1. Pachtýř se zavazuje platit propachtovateli za předmět pachtu pachtovné ve výši **12,69 Kč/m²/rok** (cena základní bez rozlišení ploch dle způsobu využití). Celkové roční pachtovné tak činí **688.407,- Kč** (slovy: šestsetosmdesátosm tisíc čtyřistasedm korun českých). Takto ujednané pachtovné bylo stanoveno dohodou. Pro vyloučení pochybností se výslovně sjednává, že pachtýř po celou dobu trvání pachtu bude platit pachtovné ve sjednané finanční hodnotě dle tohoto článku s vyloučením možnosti požadovat na místo pachtovného poměrnou část výnosu z předmětu pachtu.

II.


1. Tento Dodatek č. 1 je nedílnou součástí Smlouvy č. 1001/2016 ze dne 31. 3. 2016.
2. Tento Dodatek nabývá platnosti dnem jeho podpisu oběma smluvními stranami a účinnosti dnem 1. 1. 2017.
3. Smluvní strany se dohodly, že ke dni účinnosti tohoto Dodatku č. 1 se dohodou smluvních stran ruší nájemní smlouva č. 766/2011 ze dne 28. 6. 2011 ve znění Dodatku č. 1 ze dne 8. 8. 2016 a nahrazuje se v plném rozsahu touto Smlouvou.
4. Všechna ostatní ujednání Smlouvy se nemění a zůstávají nadále v platnosti.
5. Smluvní strany prohlašují, že si tento Dodatek přečetly a na důkaz správnosti a souhlasu připojují prosty omylu své vlastnoruční podpisy.
6. Tento dodatek je vyhotoven ve čtyřech (4) stejnopisech, z nichž po podpisu dva (2) obdrží pronajímatel a dva (2) nájemce.
7. Nedílnou součástí tohoto dodatku je tato příloha:
 - Příloha č. 3: Účelová důlní mapa DP Trnová I a Trnová II se zákresem předmětu pachtu v měřítku 1: 2 000 ze dne 30. 9. 2014
 - Příloha č. 12: Rozhodnutí Okresního úřadu Plzeň-sever, referátu životního prostředí, zn.: ŽP / 2182 / 2001 ze dne 15. 10. 2001
 - Příloha č. 13: Rozhodnutí Okresního úřadu Plzeň-sever, referátu životního prostředí, zn.: ŽP/1963/02 ze dne 6. 9. 2002
 - Příloha č. 14: Rozhodnutí Krajského úřadu Plzeňského kraje, odboru životního prostředí, č. j.: ŽP 887/06 ze dne 27. 1. 2006
 - Příloha č. 15: Rozhodnutí Okresního úřadu Plzeň-sever, odboru vodního a lesního hospodářství a zemědělství, č. j.: VLHZ 14/1985 ze dne 6. 2. 1985

V Hradci Králové, dne 23. 9. 2016


V Horní Bříze, dne 03. 10. 2016

Propachtovatel:

Pachtýř:



Lesy České republiky, s.p. [06]
Přemyslová 3106/19, Nový Hradec Králové
500 08 Hradec Králové
IČ: 42196451, DIČ: CZ42196451





OKRESNÍ ÚŘAD PLZEŇ-SEVER
REFERÁT ŽIVOTNÍHO PROSTŘEDÍ
AMERICKÁ 39, 306 06 PLZEŇ

VÁŠ DOPIS ZN.: 258/01-Ing.Ma
ZE DNE: 5.10.2001
NAŠE ZN.: ŽP / 2182 / 2001

VYŘIZUJE:
TEL.:
FAX:
E-MAIL:

DATUM: 15.10.2001

5.11.2001

Keramika Toto rozhodnutí nabylo právní moci dne
Horní Bříza a.s. Okresní úřad Plzeň sever referát
divize HOB
Kaolin V Plzni dne 19.11.2001
331 51 Kaznějov 3

Věc : Odnětí pozemků plnění funkcí lesa

ROZHODNUTÍ

Okresní úřad Plzeň - sever, referát životního prostředí, jako orgán státní správy lesů příslušný podle § 5 zákona č. 425/1990 Sb., o okresních úřadech, ve znění pozdějších předpisů, a podle § 48 odst. 1 písm. f) zákona č. 289/1995 Sb., o lesích

1. povoluje

podle jeho § 13 odst. 1

odnětí pozemků plnění funkcí lesa

pro těžbu surového kaolinu v dobývacím prostoru Trnová I.

Trvale se odnímají pozemky :

Obec : Trnová, katastrální území : Trnová u Plzně z pozemku : č.p. 677/1 části dle předložených geometrických plánů a to :

parc.č. 677/13 o výměře 1,6652 ha a parc.č. 677/16 o výměře 2,3000 ha.

Celkem 3,9652 ha.

Jednotlivé části předmětných lesních pozemků byly zaměřeny podle GP č. 343-90/2000 a GP č.364-132/2001 zhotovených Georeal spol. s r.o. Hálkova 12, Plzeň.

2. ukládá

podle § 16 odst. 2 písm. f) zákona o lesích žadateli tato

opatření v zájmu ochrany pozemků

určených k plnění funkcí lesa

a) dodržovat základní povinnosti ochrany pozemků určených k plnění funkcí lesa uvedené v § 13 zákona o lesích,

b) před zahájením odlesnění řádně vytyčit a vyznačit hranice části pozemků odňatých plnění funkcí lesa,


c) započít s odlesněním až po nabytí právní moci tohoto rozhodnutí.

3. stanoví

podle § 17 odst. 1 zákona o lesích

poplatek za odnětí

který je povinen žadatel zaplatit ve výši 1 829 091,- Kč do 30 dnů od nabytí právní moci rozhodnutí.



Odůvodnění

Podáním ze dne 10.10.2001 navrhl žadatel Keramika, Horní Břiza a.s., divize HOB Kaolin vydání rozhodnutí podle § 16 odst. 1 zákona o lesích a doložil je souhlasným stanoviskem odborného lesního hospodáře (§ 37 zákona o lesích).

Předmětné pozemky jsou součástí dobývacího prostoru Trnová I, který byl schválen při komisionálním jednání dne 3.2.1976 a evidován na Českém báňském úřadu v Praze.

Poplatek za odnětí byl stanoven podle přílohy k zákonu o lesích s použitím průměrné ceny dřeva stanovené ministerstvem zemědělství pro rok 2001, ve výši 1 055 Kč a faktoru ekologické váhy lesa 1,4 (kategorie lesa č.10 - lesy hospodářské).

Poplatek se platí na účet finančního úřadu Plzeň - sever - ČNB Plzeň č. 8766 - 7622371 / 0710.
Při zaplacení poplatku po lhůtě splatnosti vyměří finanční úřad penále.

Poučení : Proti tomuto rozhodnutí se lze do 15 dnů ode dne jeho doručení odvolat ke Krajskému úřadu Plzeňského kraje, podáním učiněným u Okresního úřadu Plzeň - sever.



Účastníci řízení (na doručenkou do vl. rukou)

1. Žadatel - Keramika, Horní Břiza a.s. divize HOB Kaolin, 331 51 Kaznějov
2. LČR s.p. Lesní správa Plasy, Žebnická 7, 331 01 Plasy

Na vědomí (po nabytí právní moci)

3. Finanční úřad Plzeň - sever, náměstí Českých bratří 8, 306 16 Plzeň
4. Stavební úřad zde
5. Vlastní

OKRESNÍ ÚŘAD PLZEŇ-SEVER

REFERÁT ŽIVOTNÍHO PROSTŘEDÍ
AMERICKÁ 39, 306 06 PLZEŇ

VÁŠ DOPIS ZN:
ZE DNE:
NAŠE ZN.: ŽP/1963/02

VYŘIZUJE:
TEL.:
FAX:
E-MAIL:

DATUM: 6.9.2002

Keramik Horní Břiza a.s.
divize HOB Kaolin, 331 51 Kaznějov
Došlo: 12-09-2002
Č.j.: 1092

KERAMIKA Horní Břiza a.s.
divize HOB KAOLIN
Kaznějov
331 51

ROZHODNUTÍ

Okresní úřad Plzeň - sever, referát životního prostředí jako orgán státní správy lesního hospodářství, příslušný podle § 48 odst. (1) písm. f) zákona č. 289/1995 Sb., o lesích

povoluje vynětí

podle § 15, 16 a 17 zákona o lesích dále uvedených pozemků určených k plnění funkcí lesa, resp. jejich částí z pozemků určených k plnění funkcí lesa pro rozšíření stávajícího kaolínového dolu

trvale se vyjímají z pozemků určených k plnění funkcí lesa:

Obec: Třmová k.ú. Třmová pozemek č. 677/17 o výměře 2,3467 ha a č. 677/19 o výměře 0,0412 ha, celkem výměra 2,3879 ha.

Označení pozemků je provedeno podle identifikace parcel z geometrického plánu č. 371-360/2001 fy. ověřeného střediskem katastrálního úřadu Plzeň - sever v Plzni dne 3.4.2002 pod číslem 226/2002.

V zájmu ochrany pozemků určených k plnění funkcí lesa se podle § 16 odst. 2) písm. f) zákona o lesích ukládají žadateli o odnětí tato opatření a tyto povinnosti:

1. Hranice pozemků, resp. jejich částí, vyňatých z pozemků určených k plnění funkcí lesa před zahájením odlesnění podle tohoto rozhodnutí žadatel řádně vytyčí a vyznačí.
2. S odlesněním smí být započato až po nabytí právní moci rozhodnutí o přípustnosti stavby, pro niž bylo povoleno toto vynětí pozemků z pozemků určených k plnění funkcí lesa.
3. Žadatel je povinen provést pro rekultivační účely skryvku kulturní vrstvy půdy z odlesněné plochy a deponovat ji na místě dohodnutém s dosavadním uživatelem lesních pozemků.

Za odnětí se stanovuje dle § 17 odst. 1) poplatek ve výši 1 075 178,- Kč. Splatnost poplatku je, dle § 18 odst. 1) zákona o lesích, za trvalé vynětí jednorázové do 30 dnů ode dne nabytí právní moci rozhodnutí. Platbu proveďte na účet ČNB Plzeň č.ú. 8766-7622371/0710 za trvalé vynětí. Jako var. symbol uveďte IČO.

Odůvodnění:

Žádost o vynětí byla doložena náležitostmi podle vyhl. č. 77/1996 Sb., o náležitostech žádosti o odnětí nebo omezení a podrobnostech o ochraně pozemků určených k plnění funkcí lesa.

S vynětím z pozemků určených k plnění funkcí lesa vyslovili souhlas všichni účastníci řízení. Příslušnost správního orgánu k vydání rozhodnutí je dána tím, že jde o vynětí pozemků u lesů hospodářských.

Pozemky trvale vyňaté přestávají být součástí pozemků určených k plnění funkcí lesa dnem nabytí právní moci tohoto rozhodnutí. O jejich odlesnění se dohodne žadatel s dosavadním uživatelem

Platnost rozhodnutí zaniká, podle § 16 odst. 5) zákona o lesích, jestliže uplyne lhůta, na kterou bylo rozhodnutí vydáno nebo pokud nedojde k využití pozemku k účelu, pro něž bylo rozhodnutí vydáno, do 2 let od nabytí právní moci tohoto rozhodnutí.

Případnou žádost o prodloužení platnosti rozhodnutí je nutno podat u referátu životního prostředí Okresního úřadu Plzeň - sever před uplynutím uvedených dob.

Poučení:

Proti tomuto rozhodnutí se lze do 15 dnů od jeho doručení odvolat ke Krajskému úřadu Plzeňského kraje podáním učiněným u zdejšího referátu Okresního úřadu Plzeň-sever.




Na vědomí:

LČR LS - Plasy

Finanční úřad Plzeň - sever – po nabytí právní moci

Katastrální úřad Plzeň – sever – po nabytí právní moci



CO: vlastní 221/1

24/2006

KRAJSKÝ ÚŘAD PLZEŇSKÉHO KRAJE
ODBOR ŽIVOTNÍHO PROSTŘEDÍ
Škroupova 18, 306 13 Plzeň

číslo jednací došlého dokumentu: LBDS-30-1-011/2006
č.j. : ŽP 887/06



Toto rozhodnutí nabylo právní moci dne 20.2.2006

(24)

KRAJSKÝ ÚŘAD Plzeňského kraje

V Plzni dne 27.1.2006

V Plzni dne 20.2.2006

ROZHODNUTÍ

Krajský úřad Plzeňského kraje, odbor životního prostředí (§ 29 odst.1 zákona č.129/2000 Sb., o krajích) jako příslušný orgán státní správy lesů věcně příslušný podle § 48a odst.1 písm.e) zákona č.289/1995 Sb., o lesích a o změně a doplnění některých zákonů (lesní zákon), ve znění pozdějších předpisů a jako místně příslušný podle § 11 zákona č.500/2004 Sb., správní řád, ve znění pozdějších předpisů

1. povoluje

podle § 13 odst.1 lesního zákona

dočasné odnětí pozemků určených k plnění funkcí lesa
pro těžbu kaolinu v „ DP Trnová II“ takto :

Dočasně se odnímá pozemek o celkové výměře 5,4993 ha a to :
Obec Trnová, katastrální území Trnová

LV	vlastník	p.č. původní dle KN	výměra původní m ²	nově do dle GP	dočasný zábor m ²
32	(stát - ČR) právo hospodařit – LČR s.p. H.Králové s.p.	677/1	23 0675	677/25 677/26	4 9877 5116

=====

Dočasné odnětí od 1.2.2006 do 31.1.2035 **5 4993 m²**

=====

K dočasnému odnětí pozemků určených k plnění funkcí lesa na dobu třiceti let dochází na základě žádosti akciové společnosti LASSELSBERGER, a.s. Adolova 2549/1, 320 00 Plzeň-Jižní předměstí podané pracovištěm Kaznějov z důvodu realizace další etapy těžby kaolinu v DP Trnová II.

Označení pozemku je provedeno podle výpisu z katastru nemovitostí vydaného Katastrálním úřadem Plzeň – sever. Pro určení jednotlivých pozemků je směrodatný geometrický plán č.437-303/2005 odsouhlasený Katastrálním úřadem pro Plzeňský kraj, katastrálním pracovištěm Kralovice pod č.735/05 dne 11.11.2005 a předložené účelové mapy stavu KN DP Trnová II., č. 35102 079 s vyznačením jednotlivých etap odnětí z lesních pozemků.

2. ukládá

podle § 16 odst.2 písm. f) lesního zákona žadateli tato

opatření v zájmu ochrany pozemků určených k plnění funkcí lesa:

- dodržovat základní povinnosti ochrany pozemků určených k plnění funkcí lesa uvedené v § 13 lesního zákona
- před zahájením odlesnění řádně vytyčit a vyznačit hranice pozemku určeného k plnění funkcí lesa, pro který bylo odnětí povoleno

LASSELSBERGER a.s.
22-02-2006

182

- c) lesní porosty na odňatém lesním pozemku smí být pokáceny po dohodě s lesním odborným hospodářem vlastníka lesa až po nabytí právní moci tohoto rozhodnutí a po uhrazení poplatku za předčasné smýcení porostů
- d) po vytěžení kaolinu bude provedena technická i biologická rekultivace dle plánu *Sanace a rekultivace v dobývacím prostoru Trnová II.* ev.č. 35 520 000
- paralelně s odlesňováním DP Trnová II, bude pokračovat rekultivace na les ve východní části DP Trnová I.
 - pro každou etapu, v návaznosti na předložený souhrnný plán sanace a rekultivace budou vypracovány, ve shodě se stanoviskem Lesů České republiky s.p., dílčí projekty rekultivace konkretizující výsadbové plány.

3. stanovuje

podle § 17 odst.1 lesního zákona

roční poplatek za dočasné odnětí ve výši 39 870.- Kč

Výše poplatku dle jednotlivých let trvání dočasného odnětí :

za rok 2006	36 548.- Kč
za rok 2007 až 2034 každoročně	39 870.- Kč
za rok 2035	3 322.- Kč

Úhmem za 30 let 1 196 100.- Kč

Ten je povinna zaplatit akciová společnost:

LASSELSBERGER, a.s., Adélova 1, 301 00 Plzeň - IČO 25238078

vždy se splatností **do 31.12. kalendářního roku v němž dočasné odnětí trvá**

Poplatek bude uhrazen převodem na účet **Celního úřadu Plzeň, Domažlická 178, 314 58 Plzeň číslo účtu 8758-7721361/ 0710, konst symbol 1148, variabilní symbol IČ 25238078.** Nedodržení lhůty splatnosti odvodu bude penalizováno.

Rozdělení ročního poplatku podle § 17 odst.4 zákona č.289/1995:

60%, tj. 23 922.- Kč připadá Státnímu fondu životního prostředí

40%, tj.15 948.- Kč je příjmem rozpočtu obce Trnová - fondu ŽP a může být použit jen pro zlepšení životního prostředí v obci nebo pro zachování lesa.

Účastníci řízení (§ 27 odst.1 správního řádu) :

1. LASSELSBERGER a.s., Adélova 2549/1, 320 00 Plzeň – Jižní předměstí, IČ 25238078
2. Lesy České republiky, s.p. sídlo Hradec Králové, Přemyslova 1106, PSČ 501 68, IČ 42196451, zastoupené ing.Janem Štichem, lesním správcem LS Plasy, Žebnická 7, 331 01 Plasy

O d ů v o d n ě n í

Podáním ze dne 25.1.2006 požádala akciová společnost LASSELSBERGER a.s. Krajský úřad Plzeňského kraje o vydání rozhodnutí o dočasném odnětí pozemku určeného k plnění funkcí lesa (dále jen PUPFLu) podle § 16 odst.1 lesního zákona. Důvodem je další etapa těžby kaolinu v dobývacím prostoru Trnová II. Žádost je doložena souhlasem vlastníka lesního pozemku, včetně rozhodnutí Obvodního báňského úřadu v Plzni o *stanovení dobývacího prostoru Trnová II.* č.j.4280-465/IV/03, které nabylo právní moci 16.3.2004. Pod povrchem lesních porostů 549 A1,A3, A4, A7, 539 B3,B5 a B7 jsou zásoby surového kaolinu a plocha dobývacího prostoru je určená k dočasnému odnětí z PUPFLu v souladu se zákonem č.289/1995 Sb.

Žádost o odnětí byla doplněna a doložena náležitostmi dle vyhl.č.77/1996 Sb., o *náležitostech žádostí o odnětí nebo omezení a podrobnostech o ochraně pozemků určených*

k plnění funkcí lesa. Poplatek za odnětí byl stanoven na základě znaleckého posudku č. 146 - 02/06 pana ing. Jana Straky – znalce v oboru ekonomika, odvětví ceny a odhady s použitím průměrné ceny dřeva na odvozním místě, stanovené Mze ČR pro rok 2006 ve výši 822,- Kč. Poplatek se platí na účet Celního úřadu Plzeň. Při zaplacení poplatku po lhůtě splatnosti vyměří celní úřad penále.

Nároky vlastníka pozemku na úhradu ztráty z předčasné likvidace lesních porostů a na zvýšené provozní náklady podle § 21 odst.2 a 3 lesního zákona nejsou vydáním tohoto rozhodnutí dotčeny.

O postupu odlesnění se dohodne žadatel s vlastníkem lesa. Po ukončení důlní činnosti v DP Trnová II. bude provedena biologická a technická rekultivace.

Platnost rozhodnutí o dočasném odnětí zaniká uplynutím doby, na kterou bylo rozhodnutí vydáno. Případnou žádost o prodloužení doby platnosti rozhodnutí je nutno podat orgánu státní správy lesů, který rozhodnutí vydal, před uplynutím doby platnosti.

Poučení účastníků

Proti tomuto rozhodnutí může účastník řízení podat podle § 83 odst.1 správního řádu odvolání, ve kterém se uvede v jakém rozsahu se rozhodnutí napadá a dále namítaný rozpor s právními předpisy nebo nesprávnost rozhodnutí nebo řízení, jež mu předcházelo, ve lhůtě 15 dnů ode dne jeho oznámení Ministerstvu zemědělství ČR podáním učiněným u Krajského úřadu Plzeňského kraje. Odvolání se podává v počtu 2 stejnopisů. Nepodá-li účastník potřebný počet stejnopisů, vyhotoví je na jeho náklady Krajský úřad Plzeňského kraje. Podané odvolání má v souladu s ustanovením § 85 odst.1 správního řádu odkladný účinek. Odvolání jen proti odůvodnění rozhodnutí je nepřipustné.



ve

Rozhodnutí obdrží:

Účastníci řízení do vlastních rukou

- LASSELSBERGER, a.s., Adélova 1, 320 00 Plzeň
- Lesy České republiky s.p. Hradec Králové prostřednictvím :
 - Ing.Jana Šticha, Lesní správa Plasy, Žebnická 7, 331 01 Plasy

Na vědomí (po právní moci)

- LASSELSBERGER a.s., pracoviště Kaznějov, 331 51 Kaznějov
- Obecní úřad Trnová, Trnová 181, 330 13 Trnová u Plzně
- Katastrální úřad Kralovice – detašov.pracoviště Masarykovo nám. 1, 331 41 Kralovice
- Celní úřad Plzeň, Domažlická 178, 314 58 Plzeň

OKRESNÍ NÁRODNÍ VÝBOR PLZEŇ-SEVER


Odbor: vodního a lesního hospodářství a zemědělství

Směrové číslo: 306 06

č. l.: VLHZ 14/1985

V Plzni dne 6. února 1985

Vyřizuje: [REDACTED]
Západočeské keramické závody
národní podnik Horní Bříza



závod 35 - Těžby
K a z n ě j o v

Věc : vynětí pozemků z lesního půdního fondu v k.ú. Trnová

R o z h o d n u t í :

Okresní národní výbor Plzeň - sever, odbor VLHZ, jako orgán státní správy lesního hospodářství, příslušný podle § 26 odst. 1/písm. c) zákona ČNR č. 96/1977 Sb. o hospodaření v lesích a státní správě lesního hospodářství, povoluje podle § 4 odst. 2 zákona č. 61/1977 Sb. o lesích vynětí dále uvedených lesních pozemků z lesního půdního fondu pro těžbu nerostů.

Trvale se vyjímají z lesního půdního fondu pozemky:

k.ú.:	pozemek č.:	část o výměře:
Trnová	677/1	0,84 ha
"	678/1	1,12 ha
"	720	0,01 ha
c e l k e m		1,97 ha

Označení pozemků je provedeno podle identifikace parcel a výpisu z evidence nemovitostí Střediska geodézie Plzeň - sever. V zájmu ochrany lesního půdního fondu se podle § 5 vyhl.č. 99/1977 Sb. o postupu při ochraně lesního půdního fondu, ukládají tato opatření a povinnosti:

1. hranice pozemků, resp. jejich částí, vyňatých z lesního půdního fondu před zahájením odlesnění podle tohoto rozhodnutí žadatel řádně vytýčí a vyznačí.
2. S odlesněním smí být započato až po nabytí právní moci tohoto rozhodnutí.

O d ů v o d n ě n í :

Uvedené pozemky se vyjímají z LPF z důvodu těžby surového kaolinu v rámci schváleného dobývacího prostoru Trnová I.

P o u č e n í :

Proti tomuto rozhodnutí je možné se odvolat do 15 dnů ode dne oznámení k ZKNV v Plzni odboru VLHZ podaným doháněným u stejného odboru ONV Plzeň - sever.

- Rozhodnutí obdrží:
1. Středisko geodézie P.s.
 2. ZSL PR Plzeň
 3. LZ Plazy
 4. odbor výstavby a ÚP sde
 5. ZKNV Trnová 6. vlastní

