

Číslo smlouvy pronajímatele: 2367/2020-SML/Bru

Číslo smlouvy nájemce: NSinv/BVBinV/18102/02/21/RJH/Pu

Nájemní smlouva a smlouva o budoucí smlouvě o zřízení služebnosti

uzavřená dle ust. § 2201 a násl., dále ust. § 1785 a ust. 1257 a násl. zákona č. 89/2012 Sb., občanský zákoník, ve znění pozdějších předpisů (dále jen „občanský zákoník“)

Smluvní strany:

Povodí Moravy, s.p.
zapsaný v obchodním rejstříku vedeném Krajským soudem v Brně, oddíl A, vložka 13565
Sídlo: Dřevařská 932/11, Veverí, 602 00 Brno
IČO: 70890013
DIČ: CZ70890013
Bankovní spojení: Komerční banka, a.s., pobočka Brno – venkov
Číslo účtu: [REDAKCE]
Zastoupený: **Ing. Marií Kutílkovou**, ředitelkou závodu Dyje, se sídlem závodu v Náměšti nad Oslavou, Husova 760, PSČ 675 71

(dále jen „pronajímatel“ nebo „budoucí povinný“) na straně jedné

a

Jihočeský kraj
Sídlo: U Zimního stadionu 1952/2, 370 76 České Budějovice
IČO: 70890650
DIČ: CZ70890650

prostřednictvím

Správa a údržba silnic Jihočeského kraje
Právní forma: příspěvková organizace
zapsaná v obchodním rejstříku vedeném Krajským soudem v Českých Budějovicích, oddíl Pr, vložka 173
Sídlo: Nemanická 2133/10, České Budějovice 3, 370 10 České Budějovice
IČO: 70971641
DIČ: CZ70971641
Bankovní spojení: [REDAKCE]
Číslo účtu: [REDAKCE]
Zastoupená: [REDAKCE] dočasně pověřeným vedením organizace
K podpisu pověřen: [REDAKCE] náměstek TSÚ
(na základě plné moci ze dne 18.12.2020)

Kontaktní osoba: [REDAKCE]
(dále jen „nájemce“ nebo „budoucí oprávněný“) na straně druhé

uzavírají níže uvedeného data tuto smlouvu:

I.

- Pronajímatel prohlašuje, že má na základě zákona č. 305/2000 Sb., o povodích, a zákona č. 77/1997 Sb., o státním podniku, oba ve znění pozdějších předpisů, právo hospodařit s majetkem České republiky, a to mimo jiné s:
 - pozemkem parc. č. **1249**, vodní plocha, v katastrálním území **Modletice**, obec **Písečné**, zapsaným v katastru nemovitostí u Katastrálního úřadu pro Jihočeský kraj, Katastrální pracoviště Jindřichův Hradec, na listu vlastnictví č. **113** (dále jen „**předmětný pozemek**“);
- Nájemce má zájem v rámci stavby „**Most ev. č. 40924-1 přes M. Dyji u obce Modletice**“ na části předmětného pozemku **odstranit stávající mostní objekt a nahradit ho novým** (dále jen „**stavba**“), dle schválené projektové dokumentace vyhotovené v květnu 2020 projektantem Ing. Janem

Pracným, jejíž charakteristika je v souladu se zákonem č. 183/2006 Sb., o územním plánování a stavebním řádu, ve znění pozdějších předpisů.

3. Pronajímatel **souhlasí s umístěním stavby na části předmětného pozemku** pro účely územního a stavebního řízení, a to za podmínek uvedených v této smlouvě a v souhrnném vyjádření pronajímatele jako správce povodí a správce významného vodního toku Moravská Dyje IDVT 10100057, č. j. PM-49836/2019/5203/Fi, ze dne 10. 12. 2019, které tvoří nedílnou **přílohu č. 1** této smlouvy (dále jen „**vyjádření**“).
4. Smluvní strany se tímto dohodly, že:
 - a) pronajímatel souhlasí se vstupem nájemce, jeho zaměstnanců a jím pověřených dodavatelských organizací na dotčenou část předmětného pozemku v přípravném období stavby,
 - b) do 60 dnů po zaměření stavby a vypracování geometrického plánu, ale před kolaudací stavby, uzavřou smluvní strany, **na výzvu nájemce jako budoucího oprávněného**, smlouvu o zřízení služebnosti spočívající v právu umístění stavby na předmětném pozemku, s podstatnými náležitostmi uvedenými v článku III. této smlouvy; nájemce jako budoucí oprávněný se zavazuje vyzvat pronajímatele jako budoucího povinného k uzavření smlouvy o zřízení věcného břemene nejpozději 30 dnů před uplynutím výše uvedené lhůty; smluvní strany se dále dohodly, že v případě, že nájemce nevyzve pronajímatele k uzavření smlouvy o zřízení služebnosti ve výše uvedené lhůtě, je pronajímatel oprávněn požadovat zaplacení smluvní pokuty ve výši 1 000 Kč,
 - c) realizací stavby na předmětném pozemku nevznikne žádný hmotný majetek, který by pronajímatel jako budoucí povinný převzal do své správy.

II.

Nájemní smlouva

Smluvní strany uzavírají nájemní smlouvu ke stavbou dotčené části předmětného pozemku v tomto znění:

1. Předmět nájmu

- 1.1. Předmětem nájmu je část pozemku parc. č. **1249** v katastrálním území **Modletice**, dočasný zábor ■■■ m² (z toho předpokládaný trvalý zábor ■■■ m²), která je vyznačena na situačním snímku tvořícím nedílnou **přílohu č. 2** této smlouvy (dále jen „**předmět nájmu**“). Celková výměra předmětu nájmu činí ■■■ m².
- 1.2. Účelem nájmu je provedení stavby dle schválené projektové dokumentace na předmětu nájmu.
- 1.3. Pronajímatel přenechává předmět nájmu nájemci dnem jeho protokolárního předání k dočasnému užívání na sjednanou dobu za dohodnutou výši nájemného a nájemce předmět nájmu přebírá dnem jeho protokolárního převzetí do užívání a zavazuje se pronajímateli platit řádně a včas sjednané nájemné.

2. Doba nájmu a nájemné

- 2.1. Nájem se sjednává na dobu určitou, a to ode dne protokolárního předání předmětu nájmu nájemci do dokončení stavby a zřízení práva služebnosti, tedy do dne předcházejícího dni podání návrhu na vklad práva služebnosti do katastru nemovitostí, bude-li vklad práva proveden, maximálně však na dobu 5 let ode dne uzavření této smlouvy.
- 2.2. Smluvní strany se dohodly, že pronajímateli náleží nájemné za užívání předmětu nájmu ode dne jeho protokolárního předání nájemci do dne předcházejícího dni podání návrhu na vklad práva služebnosti do katastru nemovitostí, bude-li vklad proveden.
- 2.3. Smluvní strany se výslovně dohodly na vyloučení užití § 2230 občanského zákoníku o konkludentním prodloužení nájmu.

3. Výše nájemného

- 3.1. Výše nájemného je stanovena dohodou ve výši ceny obvyklé v souladu s cenovou mapou pronájmu pozemků pronajímatele platnou pro kalendářní rok, v němž je smlouva uzavírána. Výše nájemného je stanovena na částku ■■■ Kč/m² a rok, tedy při výměře záboru ■■■ m² činí celková výše nájemného

9 184 Kč za kalendářní rok. Minimální výše nájemného činí 1 000 Kč za každý i započatý kalendářní rok.

- 3.2. Nájemné bude v prvním roce nájmu fakturováno po protokolárním předání předmětu nájmu nájemci, a to v poměrné výši ročního nájemného, minimálně však ve výši 1 000 Kč (dle ustanovení odstavce 3.1. tohoto článku). V následujících letech bude nájemné fakturováno vždy do konce měsíce dubna na celý kalendářní rok předem. Tento den je dnem zdanitelného plnění. Splatnost faktury je 14 dní ode dne jejího vystavení a platba je uhrazena dnem jejího připsání na účet pronajímatele.
- 3.3. V případě skončení nájmu zřízením práva služebnosti pronajímatel vrátí nájemci případný přeplatek nájemného do 30 dnů ode dne provedení vkladu práva služebnosti do katastru nemovitostí.
- 3.4. Smluvní strany se dohodly na automatickém zvyšování nájemného o příslušné procento, odpovídající kladnému vývoji indexu spotřebitelských cen vyhlášenému Českým statistickým úřadem za předchozí kalendářní rok, a to vždy s účinností od 1. ledna příslušného kalendářního roku. Základem pro výpočet inflačního nárůstu je částka nájemného platná v předchozím kalendářním roce.
- 3.5. V případě prodloužení nájmu s úhradou nájemného má pronajímatel právo účtovat nájemci úrok z prodloužení ve výši 0,2% denně z dlužné částky za každý den prodloužení.
- 3.6. Nedojde-li do 5 let ode dne uzavření této smlouvy ke zřízení práva služebnosti, zavazují se obě smluvní strany uzavřít dohodu, na základě které nájemce uhradí pronajímateli bezdůvodné obohacení za užívání předmětného pozemku po dobu absence smluvního vztahu, tj. ode dne následujícího po skončení nájmu do dne předcházejícího dni podání návrhu na vklad práva služebnosti do katastru nemovitostí, bude-li vklad práva proveden. Základem pro výpočet výše peněžitého plnění bude obvyklé nájemné za užívání předmětu nájmu v posledním roce trvání nájmu.

4. Povinnosti nájemce

4.1. Nájemce je povinen:

- a) nejpozději **7 dní předem písemně oznámit zahájení a ukončení stavebních prací provozu Dačice, Antonínská 16, 380 01 Dačice, e-mail:** [REDACTED],
- b) nejpozději **do 5 pracovních dnů ode dne protokolárního předání předmětu nájmu tuto skutečnost písemně oznámit závodu Dyje, Husova 760, 675 71 Náměšř nad Oslavou, e-mail:** [REDACTED], za účelem vystavení faktury na úhradu nájemného,
- c) dodržovat podmínky stanovené ve vyjádření, v povodňovém a havarijním plánu stavby, stejně jako dalšími podmínkami stanovenými v územním a stavebním řízení a dalšími pokyny pronajímatele,
- d) užívat předmět nájmu pouze k účelům dohodnutým v této smlouvě, nájemce nesmí rozšiřovat rozsah užívání nad dohodnutou výměru, těžít z něj bez souhlasu pronajímatele zeminu nebo jinak podstatně měnit konfiguraci terénu,
- e) při realizaci stavby provádět veškeré činnosti v souladu s platnými právními předpisy, technickými normami a se zásadou přiměřenosti; co nejvíce šetřit práva a majetek pronajímatele a vyvarovat se způsobení škody na majetku pronajímatele,
- f) způsobí-li pronajímateli škodu, tuto škodu neprodleně nahradit, pokud ji na vlastní náklady neodstraní,
- g) umožnit pronajímateli, jeho zaměstnancům a jemu smluvně vázaným osobám provádění kontrol předmětu nájmu a zajistit jim přístup na okolní pozemky i přes předmět nájmu,
- h) uklízet odpadky a vlastní odpad vzniklý ze stavební činnosti v prostoru předmětu nájmu a v jeho okolí v souladu s platnými právními předpisy týkajícími se odpadů,
- i) zajistit, aby během stavby nedošlo ke znečištění vodního toku stavebním odpadem a dalšími látkami nebezpečnými vodám; závadné látky, lehce odplavitelný materiál ani stavební odpad nesmí být skladovány na březích ani v blízkosti vodního toku,

- j) před ukončením nájmu protokolárně vrátit předmět nájmu, pokud není zastavěn trvalou stavbou, zpět pronajímateli, a to srovnaný bez jakéhokoliv stavebního materiálu nebo jiného odpadu,
 - k) udržovat stavbu v řádném stavu a zajistit její řádný provoz v souladu s platnými právními předpisy, technickými normami a podmínkami stanovenými pronajímatelem k projektové dokumentaci,
 - l) v případě kácení břehového porostu získat souhlas příslušného orgánu ochrany přírody a přímého správce vodního toku (provozu Dačice); ekonomicky využitelnou dřevní hmotu vytěženou na předmětu nájmu předat pronajímateli a nevyužitelnou dřevní hmotu na své náklady odstranit.
- 4.2. Nájemce se zavazuje, že po dobu trvání stavby odpovídá na předmětu nájmu za porušení obecně závazných právních předpisů, zejména předpisů o ekologii, odpadech, bezpečnosti, požární ochraně a odpovídá za škody způsobené při manipulaci se závadnými látkami.
- 4.3. Nájemce se zavazuje zaplatit všechny poplatky, pokuty, sankce udělené formou rozhodnutí orgánů veřejné správy, z důvodů porušení obecně závazných právních předpisů, a neprodleně na vlastní náklady zajistit odstranění veškerých úniků a havárií skladovaných odpadů nebo látek, ohrožujících jakost a zdravotní nezávadnost povrchových nebo podzemních vod a provést potřebné sanační práce.
- 4.4. Smluvní strany se výslovně dohodly, že nájemce je oprávněn tuto smlouvu postoupit na třetí osobu pouze s předchozím písemným souhlasem pronajímatele.
- 4.5. Podmínky, které nejsou v této smlouvě výslovně upraveny, se řídí příslušnými ustanoveními občanského zákoníku.

5. Další ujednání

- 5.1. V případě porušení podmínek této smlouvy je pronajímatel oprávněn za každé prokázané porušení smlouvy účtovat nájemci smluvní pokutu ve výši 1 000 Kč.
- 5.2. Pronajímatel neodpovídá nájemci za škody vzniklé osobám nacházejícím se na předmětu nájmu ani za škody na jeho majetku v důsledku živelných událostí, zejména vysokým stavem vody v toku, pádem větví nebo stromů nebo jednáním třetích osob.

III.

Podstatné náležitosti smlouvy o zřízení služebnosti

1. Smluvní strany se dohodly, že do 60 dnů po zaměření stavby a vypracování geometrického plánu, ale před kolaudací stavby, uzavřou **na výzvu nájemce jako budoucího oprávněného** smlouvu o zřízení služebnosti spočívající v:

- v povinnosti budoucího povinného:

- a) strpět na předmětném pozemku stavbu,
- b) umožnit budoucímu oprávněnému, jeho zaměstnancům nebo jím pověřeným osobám vstup a vjezd na předmětný pozemek za účelem provádění údržby a oprav stavby; rozsah služebnosti včetně ochranného pásma bude zaměřen geometrickým plánem, který se stane nedílnou součástí smlouvy,

- v povinnosti budoucího oprávněného:

- a) udržovat stavbu v souladu s obecně závaznými právními předpisy, technickými normami a podmínkami stanovenými správcem toku k projektové dokumentaci a technologii provádění stavby na vodním toku,
- b) odstranit nebo finančně nahradit škody způsobené činnostmi budoucího oprávněného nebo škody způsobené v příčinné souvislosti s provozem stavby na předmětném pozemku,
- c) udržovat opevnění stavby a koryto toku před a pod stavbou, včetně čištění a odstraňování naplavenin a usazenin před a pod stavbou,
- d) při průchodu velkých vod a ledů zabezpečit odstraňování plovoucích předmětů a ledů v toku před a pod stavbou, aby tyto nebránily volnému průchodu vod,

2. Služebnost bude zřízena úplatně za jednorázovou náhradu zjištěnou podle cenových předpisů účinných v době uzavření smlouvy o zřízení služebnosti (v současné době zákon č. 151/1997 Sb., o oceňování majetku, ve znění pozdějších předpisů), a to výnosovou metodou, jako pětinasobek ročního užítku (nájemného). Roční užitek ze služebnosti bude stanoven jako součin jednotkového nájemného dle cenové mapy pronájmu pozemků budoucího povinného platné pro kalendářní rok, v němž bude smlouva o zřízení služebnosti uzavírána, a rozsahu služebnosti dle geometrického plánu, včetně příslušného ochranného pásma (a to i kdyby v geometrickém plánu nebylo zahrnuto). Minimální výše jednorázové náhrady za zřízení služebnosti činí 5 000 Kč. K náhradě za zřízení služebnosti bude připočtena příslušná sazba DPH.
3. Jednorázovou náhradu za zřízení služebnosti použije budoucí oprávněný na bankovní účet budoucího povinného po uzavření smlouvy, ale před podáním návrhu na vklad práva služebnosti do katastru nemovitostí, na základě faktury vystavené budoucím povinným.
4. V případech, kdy vodoprávní úřad, povodňový orgán nebo jiný příslušný orgán státní správy rozhodne o takové úpravě předmětného pozemku, která bude mít za následek povinnost přemístit stavbu (provést přeložku), zavazují se smluvní strany vstoupit do jednání, kterým by dále vymezily vzájemná práva a povinnosti v souvislosti s touto úpravou, zejména pak otázky spojené s úhradou za realizaci takové přeložky. Jednalo by se zpravidla o případy, kdy plnění povinnosti budoucího povinného vyplývá ze správy vodních toků, zajištění protipovodňové ochrany, odstraňování škod způsobených mimořádnou přírodní událostí, příp. povodněmi, zajištění splavnosti toku a realizaci všech dalších opatření a vodohospodářských úprav vedoucích ke zlepšení odtokových poměrů dotčeného vodního toku na pozemku, na němž je stavba umístěna, nebo se nachází v blízkosti vodního toku.

IV. Závěrečná ustanovení

1. Práva neupravená touto smlouvou se řídí příslušnými ustanoveními občanského zákoníku.
2. Smlouva nabývá platnosti podpisem obou smluvních stran.
3. Smluvní strany jsou srozuměny s tím, že jsou obě povinny k uveřejnění obrazu smlouvy a jejich případných změn (dodatků) a dalších dokumentů od této smlouvy odvozených včetně metadat požadovaných k uveřejnění dle zákona č. 340/2015 Sb., o zvláštních podmínkách účinnosti některých smluv, uveřejňování těchto smluv a o registru smluv (zákon o registru smluv), ve znění pozdějších předpisů, a s uveřejněním této smlouvy v registru smluv výslovně souhlasí. Uveřejnění smlouvy a metadat v registru smluv zajistí pronajímatel. Pronajímatel má právo tuto smlouvu uveřejnit rovněž v pochybnostech o tom, zda tato smlouva uveřejnění podléhá či nikoliv. Pronajímatel současně upozorňuje nájemce, že v souladu s ustanovením § 6 zákona o registru smluv nabývá smlouva účinnosti dnem uveřejnění, o čemž budou strany informovány.
4. Platnost a účinnost této smlouvy není dotčena neúčinností jednotlivých ustanovení nebo případnou mezerou v právní úpravě. Neúčinné ustanovení nebo mezeru v právní úpravě je nutné nahradit takovým platným ustanovením, které co nejvíce odpovídá smyslu a účelu původního ustanovení nebo ostatním úpravám obsaženým ve smlouvě.
5. Jakékoliv změny a doplňky této smlouvy mohou být provedeny výlučně po vzájemné dohodě smluvních stran, učiněné písemnou formou v podobě dodatku, a to s podpisy obou smluvních stran.
6. Smluvní strany se výslovně dohodly, že vylučují použití ustanovení § 2050 občanského zákoníku, tedy že nárok na náhradu škody není dotčen smluvními pokutami sjednanými v této smlouvě. Povinnost zaplatit smluvní pokutu navíc může vzniknout i opakovaně a její celková výše není omezena.
7. Náklady spojené s vyhotovením geometrického plánu a se vkladem práva služebnosti do katastru nemovitostí jdou k tíži nájemce.
8. Smlouva se vyhotovuje ve čtyřech vyhotoveních, z nichž pronajímatel a nájemce obdrží po dvou vyhotoveních.
9. Smluvní strany prohlašují, že jsou způsobilé k právnímu jednání, že právní jednání spojené s uzavřením této smlouvy učinily svobodně a vážně, že žádná z nich nejednala v tísní ani za jednostranně nevýhodných podmínek, že jim nejsou známy žádné právní překážky uzavření této

smlouvy, že se s obsahem smlouvy řádně seznámily, souhlasí s ním a na důkaz toho smlouvu podepisují.

V Náměšti nad Oslavou dne 02 -03- 2021

V Českých Budějovicích dne 17.2. 2021

Pronajímatel a budoucí povinný:

Ing. Marie Kutlíková
ředitelka závodu Dyje

Nájemce a budoucí oprávněný:

Náměstek TSÚ



Ing. Jan Pracný
Výholec 23
624 00 BRNO

VÁŠ DOPIS ZNAČKY/ZE DNE /	NAŠE ZNAČKA PM-49836/2019/5203/Fi	VYŘIZUJE [REDAKOVANÉ]	MÍSTO/DATUM Brno 10.12.2019
------------------------------	--------------------------------------	--------------------------	--------------------------------

Most ev. č. 40924-1 přes M. Dyji u obce Modletice

(k.ú. Modletice, ORP Dačice; kraj Jihočeský; ČHP 4-14-01)

Charakteristika akce:

Jedná se o DUR rekonstrukce stávajícího mostu přes VVT Moravský Dyje v k. ú. Modletice. PD zpracoval Ing. Jan Pracný, investorem je Jihočeský kraj.

Stávající most bude odstraněn a na jeho místě postaven nový. Jde o přímo pojižděný monolitický ŽB deskový rám (obloukový pohled příčle), který je doplněn rovnoběžnými křídly, založení hlubinné. Délka přemostění bude 24,0 m, šířka 9,9 m.

Svahy koryta pod mostem a v jeho bezprostřední blízkosti budou opevněny dlažbou z lomového kamene do betonu v celkové minimální tloušťce 450 mm. Opevnění je opřeno do základových patek a ukončeno prahy.

U levostranného křídla opěry 1 mostu a za pravostranným křídlem opěry 2 bude zřízeno obslužné schodiště. Úprava podélného řešení nivelety odstraňuje nevhodný prvek „hrbu“ v místě mostu.

Součástí stavby je objekt "SO 401 Přeložka nadzemního vedení Cetin". V rámci objektu bude provedeno přeložení (přesunutí) 3 ks sloupů nadzemního vedení společně s převěšením vlastního vedení v délce 127 m.

Správu VVT Moravská Dyje vykonává Povodí Moravy, s.p. závod Dyje, provoz Dačice. Lokalita leží v záplavovém území.

Souřadnice mostu neuvedeny.

Dotčený vodní útvar: Moravská Dyje od toku Myslůvka po státní hranici ID VÚ : DYJ_0070.

I. Vyjádření správce povodí k územnímu, vodoprávnímu a stavebnímu řízení

Na základě ustanovení § 54 odst. 4 zákona č. 254/2001 Sb. o vodách a o změně některých zákonů (vodní zákon) vydává Povodí Moravy, s.p. jako správce povodí k předloženému záměru toto

stanovisko:

a) Z hlediska zájmů daných platným Národním plánem povodí Dunaje a Plánem dílčího povodí Dyje (ustanovení § 24 až § 26 vodního zákona) je uvedený záměr možný, protože lze předpokládat, že záměrem nedojde ke zhoršení chemického stavu a ekologického stavu/potenciálu dotčených útvarů povrchových vod a chemického stavu a kvantitativního

stavu útvarů podzemních vod, a že nebude znemožněno dosažení jejich dobrého stavu/potenciálu.

Toto hodnocení vychází z posouzení souladu daného záměru s výše uvedenými platnými dokumenty.

Předpokládáme, že uvedený záměr vzhledem ke svému charakteru, velikosti a dopadu nebude mít vliv na stav vodního útvaru.

b) Z hlediska dalších zájmů chráněných zákonem č. 254/2001 Sb., o vodách a o změně některých zákonů, souhlasíme s uvedeným záměrem.

Upozorňujeme:

1. Stavebník podstupuje riziko možných následků vyplývajících ze stavby v záplavovém území a je si plně vědom podmínek vodního zákona a odpovědnosti za způsobené škody při neplnění těchto povinností (§ 52 - povinnosti vlastníků staveb a zařízení v korytech vodního toku nebo sousedících s nimi, § 67 - omezení v záplavových územích, § 85 - odpovědnost za způsobené škody při neplnění povinností). Povodí Moravy, s.p. nese odpovědnost za případné škody způsobené průchodem velkých vod při povodňových průtocích nebo chodem ledů.
Veškerá rizika možných povodňových škod nese investor, resp. vlastník stavby.
2. Provádění prací nesmí negativně ovlivnit odtokové poměry v dané lokalitě.
3. Odpad ze stavby bude likvidován v souladu se zákonem č.185/2001 Sb.
4. Používané mechanizační prostředky musí být v dobrém technickém stavu a budou dodržována preventivní opatření k zabránění případným úkapům či únikům ropných látek.

II. Vyjádření správce VVT Moravská Dyje k územnímu, vodoprávnímu a stavebnímu řízení

Jako správce vodního toku (Povodí Moravy, s.p., závod Dyje, provoz Dačice) s předloženým záměrem souhlasíme za podmínek:

1. Během stavby nebude do koryta zasahováno, budou pouze opevněny svahy koryta pod mostem lomovým kamenem do betonu a dno pročištěno. Dlažba bude ukončena prahem a na ní bude navazovat těžký kamenný zához.
2. V technické zprávě bude specifikována uvedena kapacita mostu vzhledem k NH i KNH.
3. Během stavby nesmí dojít k dotčení koryta vodního toku nad rámec nezbytných stavebních úprav, znečištění toku stavebním odpadem a dalšími látkami nebezpečnými vodám. Závadné látky, lehce odplavitelný materiál ani stavební odpad nebudou volně skladovány na břehu.
4. Případné kácení břehového porostu je nutno odsouhlasit příslušným orgánem ochrany přírody a přímým správcem vodního toku.
5. Přímému správci vodního toku, tj. Povodí Moravy, s.p., provoz Dačice [redacted] tel. [redacted] ([redacted]) bude v dostatečném časovém předstihu 7 dnů oznámeno zahájení prací a ukončení prací, přímý správce bude zván ke kontrolním dnům.
6. Po ukončení stavebních prací musí být dotčené pozemky uklizeny, upraveny a veškerý přebytečný materiál a stavební odpad odstraněn.
7. Přímý správce bude přizván k závěrečné kontrolní prohlídce stavby před vydáním kolaudačního souhlasu, požadavek případného zaměření skutečného provedení stavby (ve výšk. systému Balt. po vyrovnání s navázáním na JTSK) bude projednán na kontrolním dnu.
8. Povodí Moravy, s.p. nebude přebírat žádný objekt související se stavbou do své správy ani majetku (tj. nebude přebírán do majetku ČR, ke kterému má právo hospodaření Povodí Moravy, s.p.).

III. Vyjádření Povodí Moravy, s.p. z hlediska majetkoprávních vztahů


Upozorňujeme, že navrženým záměrem bude dotčen majetek státu se kterým má právo hospodařit Povodí Moravy, s.p., pro vydání rozhodnutí příslušného orgánu státní správy je nutné získat práva k tomuto HM. Řešení těchto majetkoprávních vztahů náleží do kompetence útvaru správy majetku závodu Dyje (Náměšť n/Osl, Husova 760, tel. [redacted], fax [redacted] – [redacted]).

Ve věci majetkoprávního dořešení je nutné podat písemnou žádost příslušnému závodu s následujícím obsahem:

- popis akce, v rámci které má proběhnout vypořádání,
- stupeň projektové dokumentace,
- pozemky, kterých se akce dotýká, k.ú., případně další dotčený majetek Povodí Moravy, s.p., (úpravy, apod.) – rozsah dotčení (zábor dočasný a trvalý),
- co konkrétně se bude na dotčených pozemcích realizovat,
- předpokládaná doba realizace (dny/měsíce/roky)
- snímek katastrální mapy se zákresem dotčených pozemků nebo situaci,
- investora stavby, případně plnou moc pro zastupování,
- doložení vyjádření útvaru správy povodí Povodí Moravy, s.p., k příslušnému stupni PD (kopie toto stanoviska).

Stanovisko je platné pro DÚR i DSP.

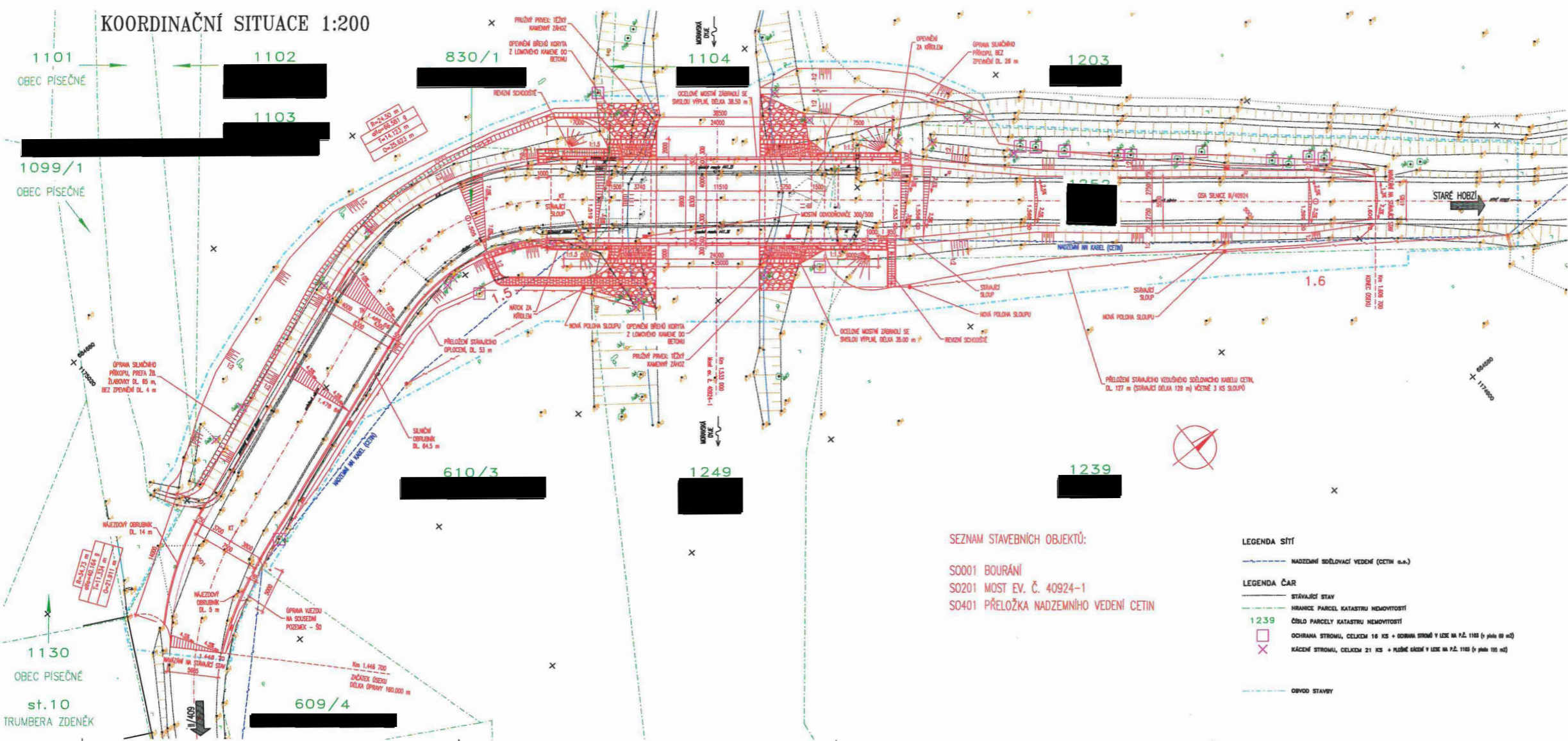
Doba platnosti tohoto stanoviska je 2 roky, nebude-li využito pro vydání platného rozhodnutí nebo opatření vodoprávního nebo jiného správního úřadu.



vedoucí útvaru správy povodí
elektronicky podepsáno

Na vědomí: provoz Dačice (elektronicky)


KOORDINAČNÍ SITUACE 1:200



- LEGENDA SÍŤ
- NADZEMNÍ SÍŤOVACÍ VEDENÍ (CETIN s.a.)
- LEGENDA ČAR
- STÁVAJÍCÍ STAV
 - HRANICE PARCEL KATASTRU NEMOVITOSTÍ
 - ČÍSLO PARCELE KATASTRU NEMOVITOSTÍ
 - OCHRANA STROMŮ, CELKEM 16 KS + SOBIVA STROMŮ V LICE NA P.Č. 1103 (v pláči 88 m²)
 - KÁČENÉ STROMY, CELKEM 21 KS + PŮBNÉ KÁČENÉ V LICE NA P.Č. 1103 (v pláči 105 m²)
 - OBVOD STAVBY



VÝŠKOVÝ SYSTÉM: Bp
 SOUŘADICOVÝ SYSTÉM: S-JTSK

VEDOUČÍ PROJEKTANT	ZODP. PROJEKTANT	VYPRACOVAL	KONTROLOVAL
			
OBJEDMATEL: JIHOČESKÝ KRAJ	OBEC PÍSEČNÉ	DATA: 11/2018	FORMÁT: A4
Most ev. č. 40924-1 přes M. Dyji u obce Modletice		ŠCČL: 088	VEŠKOP: 1:200
KOORDINAČNÍ SITUACE		ČÍSLO PANE: C3	ČÍSLO VÝKRESU: C3