

VÝKAZ DOSAVADNÍHO A NOVÉHO STAVU ÚDAJŮ KATASTRU NEMOVITOSTÍ

Dosavadní stav			Nový stav																	
Označení pozemku parc. číslem	Výměra parcely		Druh pozemku Způsob využití	Označení pozemku parc. číslem	Výměra parcely		Druh pozemku Způsob využití	Typ stavby Způsob využití	Zpús. určení výměr	Porovnání se stavem evidence právních vztahů										
	ha	m ²			ha	m ²				Díl přechází z pozemku označeného v		Číslo listu vlastnictví	Výměra dílu		Označení dílu					
										katastru nemovitostí	dřívější poz. evidenci		ha	m ²						
1/20		31	travní p.	zaniká																
1/21		49	travní p.	zaniká																
1/22		73	travní p.	zaniká																
5/7	1	01	ostat. pl. neplodná půda	5/7	1	09	ostat. pl. ostat.komunikace		0	5/7	10001		38	r1						
										5/75	10001		21	s1						
										5/76	10001		15	t1						
										5/77	10001		7	u1						
										5/78	10001		5	v1						
										5/79	10001		19	x1						
										5/80	10001		3	z1						
										6086/4	10001		1	o1						
													1	09						
5/8		23	ostat. pl. neplodná půda	5/8		15	ostat. pl. neplodná půda		0	5/8	2461		15							
				5/194		8	ostat. pl. ostat.komunikace		0	5/8	2461		8							
5/11		18	ostat. pl. neplodná půda	5/11		33	ostat. pl. neplodná půda		0	5/11	10001		6	k1						
										5/74	10001		27	j1						
													33							
5/55		15	ostat. pl. neplodná půda	5/55	*1)	2	ostat. pl. ostat.komunikace		0	5/55	10001		15	celá						
										5/56	10001		20	celá						
										5/57	10001		24	celá						
										5/58	10001		14	celá						
										5/59	10001		3	celá						
										5/60	10001		42	g						
										5/61	10001		20	h						
										5/62	10001		73	i						
										5/63	10001		20	j						
										5/64	10001		14	k						
										5/65	10001		20	l						
										5/66	10001		14	m						
										5/67	10001		15	n						
										5/68	10001		21	o						
										5/69	10001		27	p						
										5/70	10001		39	r						
										5/71	10001		35	s						
										5/72	10001		4	t						
													28	u						
													*1)	3	83					
5/56		20	ostat. pl. neplodná půda	zaniká									-							
5/57		24	ostat. pl. neplodná půda	zaniká									-							
5/58		14	ostat. pl. neplodná půda	zaniká									-							
5/59		3	ostat. pl. neplodná půda	zaniká									-							
5/60		42	ostat. pl. neplodná půda	zaniká									-							
5/61		20	ostat. pl. neplodná půda	zaniká									-							
5/62		73	ostat. pl. neplodná půda	5/62	*2)	1	ostat. pl. neplodná půda		0	5/59	10001		1	v						
										5/60	10001		7	w						
										5/61	10001		5	x						
										5/62	10001		26	y						
										5/63	10001		11	z						
										5/64	10001		12	a1						
										5/65	10001		14	b1						
										5/66	10001		14	c1						
										5/67	10001		20	d1						
										5/68	10001		26	e1						
										5/69	10001		33	f1						
										5/70	10001		28	g1						
										5/71	10001		3	h1						
										5/72	10001		20	i1						
													*2)	2	20					
5/63		25	ostat. pl. neplodná půda	zaniká									-							
5/64		26	ostat. pl. neplodná půda	zaniká									-							
5/65		28	ostat. pl. neplodná půda	zaniká									-							

VÝKAZ DOSAVADNÍHO A NOVÉHO STAVU ÚDAJŮ KATASTRU NEMOVITOSTÍ

Dosavadní stav			Nový stav																	
Označení pozemku parc. číslem	Výměra parcely		Druh pozemku Způsob využití	Označení pozemku parc. číslem	Výměra parcely		Druh pozemku Způsob využití	Typ stavby Způsob využití	Zpús. určení výměr	Porovnání se stavem evidence právních vztahů										
	ha	m ²			ha	m ²				Díl přechází z pozemku označeného v		Číslo listu vlastnictví	Výměra dílu		Označení dílu					
										katastru nemovitostí	dřívější poz. evidenci		ha	m ²						
5/66		29	ostat. pl. neplodná půda	zaniká																
5/67		41	ostat. pl. neplodná půda	zaniká																
5/68		53	ostat. pl. neplodná půda	zaniká																
5/69		72	ostat. pl. neplodná půda	zaniká																
5/70		63	ostat. pl. neplodná půda	zaniká																
5/71		7	ostat. pl. neplodná půda	zaniká																
5/72		48	ostat. pl. neplodná půda	zaniká																
5/73		29	ostat. pl. neplodná půda	5/73		12	ostat. pl. neplodná půda		0	5/73		1444				12				
				5/193		17	ostat. pl. ostat.komunikace		0	5/73		1444				17				
5/74		41	ostat. pl. neplodná půda	5/74		27	ostat. pl. ostat.komunikace		0	5/11		10001				12			m1	
										5/74		10001				14			l1	
										6086/4		10001				1			n1	
																27				
5/75		51	ostat. pl. neplodná půda	5/75		1	56	ostat. pl. neplodná půda	0	5/7		10001				63			p1	
										5/75		10001				30			w1	
										5/76		10001				20			y1	
										5/77		10001				8			a2	
										5/78		10001				7			b2	
										5/79		10001				27			c2	
										5/80		10001				1			d2	
															1	56				
5/76		35	ostat. pl. neplodná půda	zaniká								-								
5/77		15	ostat. pl. neplodná půda	zaniká								-								
5/78		12	ostat. pl. neplodná půda	zaniká								-								
5/79		46	ostat. pl. neplodná půda	zaniká								-								
5/80		4	ostat. pl. neplodná půda	zaniká								-								
5/91		38	ostat. pl. neplodná půda	5/91		1	24	ostat. pl. neplodná půda	0	5/91		10001				25			k2	
										5/92		10001				27			l2	
										5/93		10001				20			m2	
										5/94		10001				24			n2	
										5/95		10001				18			o2	
										5/96		10001				10			p2	
															1	24				
5/92		42	ostat. pl. neplodná půda	zaniká								-								
5/93		32	ostat. pl. neplodná půda	zaniká								-								
5/94		40	ostat. pl. neplodná půda	zaniká								-								
5/95		30	ostat. pl. neplodná půda	zaniká								-								
5/96		18	ostat. pl. neplodná půda	5/96			76	ostat. pl. ostat.komunikace	0	5/91		10001				13			e2	
										5/92		10001				15			f2	
										5/93		10001				12			g2	
										5/94		10001				16			h2	
										5/95		10001				12			i2	
										5/96		10001				8			j2	
															76					
5/98		24	ostat. pl. neplodná půda	5/98		1	61	travní p.	0	1/20		10001				25			g3	
										1/21		10001				25			f3	
										1/22		10001				42			e3	
										5/98		10001				7			a3	
										5/99		10001				46			b3	
										13/5		10001				6			c3	
										13/6		10001				9			d3	
										6086/10		10001				1			h3	
															1	61				
5/99		78	ostat. pl. neplodná půda	5/99			99	ostat. pl. ostat.komunikace	0	1/21		10001				9			x2	
										1/22		10001				31			v2	
										5/98		10001				17			r2	
										5/99		10001				32			s2	
										13/5		10001				4			t2	
										13/6		10001				6			u2	
															99					

VÝKAZ DOSAVADNÍHO A NOVÉHO STAVU ÚDAJŮ KATASTRU NEMOVITOSTÍ														
Dosavadní stav				Nový stav										
Označení pozemku parc. číslem	Výměra parcely		Druh pozemku Způsob využití	Označení pozemku parc. číslem	Výměra parcely		Druh pozemku Způsob využití	Typ stavby Způsob využití	Zpús. určení výměr	Porovnání se stavem evidence právních vztahů				
	ha	m ²			ha	m ²				Díl přechází z pozemku označeného v katastru nemovitostí	dřívější poz. evidenci	Číslo listu vlastnictví	Výměra dílu	
										ha	m ²			
13/5 13/6 1838/2		10 15 74	ostat. pl. neplodná půda ostat. pl. neplodná půda ostat. pl. neplodná půda	zaniká zaniká 1838/2			ostat. pl. ostat. komunikace		0	1838/2 1943 1944/2	- - 10001 10001 10001		58 45 53	c b a
1943	1	94	travní p.	1943	6	43	travní p.		0	1838/2 1943 1944/2	10001 10001 10001		16 49 78	f e d
1944/2 6086/1	5 1	31 94	orná půda ostat. pl. silnice	zaniká 6086/1 6086/18 6086/19 6086/20 6086/21 6086/22	1	89	39 62 23 24 61 38	ostat. pl. silnice ostat. pl. ostat. komunikace ostat. pl. ostat. komunikace ostat. pl. ostat. komunikace ostat. pl. ostat. komunikace	0 0 0 0 0 0 0	6086/1 6086/1 6086/1 6086/1 6086/1 6086/1	- 282 282 282 282 282		39 62 23 24 61 38	
6086/4 6086/10		30 33	ostat. pl. ostat. komunikace ostat. pl. ostat. komunikace	6086/4 6086/10		28 53	ostat. pl. ostat. komunikace ostat. pl. ostat. komunikace	0 0	0 0	6086/4 1/20 1/21 6086/10	10001 10001 10001		28 6 15 32	
	2	17	67		2	15	31							


*1) Rozdíl ve výměře -151 m2 (bod 14.8 přílohy katastrální vyhlášky) u parcely nového stavu 5/55

*2) Rozdíl ve výměře -85 m2 (bod 14.8 přílohy katastrální vyhlášky) u parcely nového stavu 5/62

VÝKAZ DOSAVADNÍHO A NOVÉHO STAVU ÚDAJŮ KATASTRU NEMOVITOSTÍ														
Dosavadní stav				Nový stav										
Označení pozemku parc. číslem	Výměra parcely		Druh pozemku Způsob využití	Označení pozemku parc. číslem	Výměra parcely		Druh pozemku Způsob využití	Typ stavby Způsob využití	Zpús. určení výměr	Porovnání se stavem evidence právních vztahů				
	ha	m ²			ha	m ²				Díl přechází z pozemku označeného v katastru nemovitostí	dřívější poz. evidenci	Číslo listu vlastnictví	Výměra dílu	
										ha	m ²			
6162										6162	502			

Oprávněný: dle listiny

Druh věcného břemene: dle listiny

GEOMETRICKÝ PLÁN pro rozdělení pozemku, vymezení rozsahu věcného břemene k části pozemku	Geometrický plán ověřil úředně oprávněný zeměměřický inženýr:		Stejnopis ověřil úředně oprávněný zeměměřický inženýr:	
	Jméno, příjmení: XXX	Číslo položky seznamu úředně oprávněných zeměměřických inženýrů: 2617/13	Jméno, příjmení: XXX	Číslo položky seznamu úředně oprávněných zeměměřických inženýrů: 2617/13
	Dne: 4. srpna 2020	Číslo: 316/2020	Dne: 16-09-2020	Číslo: 336/2020
	Náležitostmi a přesností odpovídá právním předpisům.		Tento stejnopis odpovídá geometrickému plánu v elektronické podobě uloženému v dokumentaci katastrálního úřadu.	
 Vyhotovitel: Číslo plánu: 1943-112/2019 Okres: Vsetín Obec: Halenkov Kat. území: Halenkov Mapový list: Vsetín 4-9/14, 4-9/21 Dosavadním vlastníkům pozemků byla poskytnuta možnost seznámit se v terénu s průběhem navrhovaných nových hranic, které byly označeny předepsaným způsobem: viz. Seznam souřadnic	Katastrální úřad souhlasí s očíslováním parcel. KÚ pro Zlínský kraj KP Vsetín Ing. Anna Černotová PGP-898/2020-810 2020.08.13 09:40:18 CEST		Ověření stejnopisu geometrického plánu v listinné podobě.	

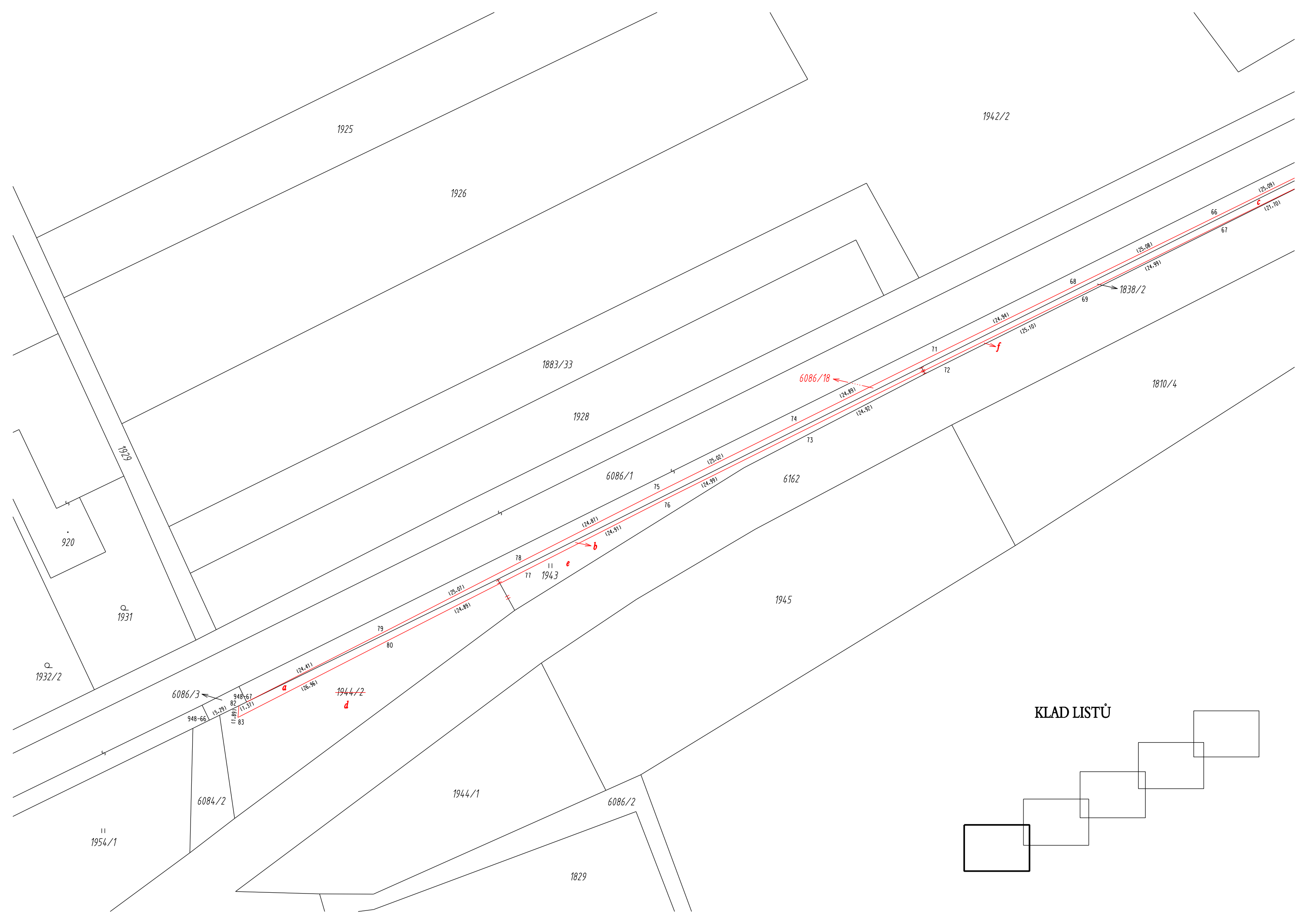
Výkaz údajů o bonitovaných půdně ekologických jednotkách (BPEJ) k parcelám nového stavu

Parcelní číslo podle		Kód BPEJ	Výměra		BPEJ na dílu parcely	Parcelní číslo podle		Kód BPEJ	Výměra		BPEJ na dílu parcely
katastru nemovitostí	zjednodušené evidence		ha	m ²		katastru nemovitostí	zjednodušené evidence		ha	m ²	
5/98			72213			25	g3				
				25	f3						
				42	e3						
				7	a3						
				46	b3						
				6	c3						
				9	d3						
				1	h3						
			1	61							
1943		72213		16	f						
				1	e						
				4	78	d					
				6	43						

Seznam souřadnic (S-JTSK)
Souřadnice pro zápis do KN

č.b.	Y	X	k. kv.	poznámka
948-66	486614.80	1158683.74	8	
948-67	486608.82	1158680.81	8	
948-112	486079.39	1158416.27	3	
948-113	486088.76	1158421.16	3	
948-114	486087.60	1158423.54	8	
948-115	486078.10	1158418.92	8	
948-122	485974.38	1158364.24	3	
948-145	485780.54	1158269.81	3	
948-732	485875.96	1158319.54	3	
948-738	486002.11	1158381.84	3	
960-33	485757.54	1158259.30	3	bet.obrubník
960-58	485720.72	1158245.92	8	
960-60	485756.59	1158261.30	8	bet.obrubník
1764-2302	486432.70	1158594.56	8	bet.obrubník
1764-3687	486260.62	1158509.99	8	bet.obrubník
1765-1134	486109.68	1158434.44	8	
1765-1148	486108.75	1158436.36	8	
1765-1228	486103.21	1158431.24	8	
1765-1242	486102.27	1158433.17	8	
1765-1437	486086.43	1158422.97	8	bet.obrubník
1765-1447	486085.50	1158424.90	8	
1765-1483	486082.75	1158421.18	8	
1765-1504	486080.74	1158423.64	8	
1765-2292	486004.90	1158386.01	8	
1765-2587	485973.39	1158368.18	8	
1765-2630	485968.93	1158368.38	8	
1765-2688	485964.70	1158363.82	8	
1765-2698	485963.65	1158365.78	8	
1765-3632	485878.79	1158320.94	8	
1765-3645	485877.46	1158317.02	8	
1765-3648	485877.36	1158323.36	8	
1765-3678	485874.61	1158322.01	8	
1766-48	485843.06	1158303.46	8	
1766-85	485840.19	1158302.07	8	
1766-165	485832.21	1158301.17	8	
1766-1083	485740.27	1158254.31	8	
1	485875.32	1158320.71	8	bet.obrubník
2	485875.52	1158319.04	3	bet.obrubník
3	485891.66	1158326.99	3	bet.obrubník
4	485890.98	1158328.24	3	bet.obrubník
5	485913.13	1158339.18	3	bet.obrubník
6	485913.84	1158337.90	3	bet.obrubník
7	485935.53	1158350.17	3	bet.obrubník
8	485936.28	1158348.93	3	bet.obrubník
10	485957.77	1158361.21	3	bet.obrubník
11	485958.54	1158359.86	3	bet.obrubník
12	485980.95	1158370.89	3	bet.obrubník
13	485980.19	1158372.19	3	bet.obrubník
15	486003.22	1158383.50	8	bet.obrubník
16	486003.20	1158381.82	3	bet.obrubník
17	486026.72	1158393.36	3	bet.obrubník
18	486025.90	1158394.67	3	bet.obrubník
19	486048.32	1158405.65	3	bet.obrubník
20	486048.97	1158404.29	3	bet.obrubník
21	486071.45	1158415.32	3	bet.obrubník
22	486070.69	1158416.62	3	bet.obrubník
23	486080.33	1158421.43	3	bet.obrubník
24	486081.05	1158420.01	3	bet.obrubník
25	486086.53	1158422.76	3	bet.obrubník
26	486085.83	1158424.21	8	bet.obrubník
32	486093.13	1158427.72	3	bet.obrubník

č.b.	Y	X	k.kv.	poznámka
33	486093.91	1158426.38	3	bet.obrubník
34	486116.47	1158437.48	3	bet.obrubník
35	486115.63	1158438.74	3	bet.obrubník
37	486138.17	1158449.82	3	bet.obrubník
38	486138.85	1158448.44	3	bet.obrubník
39	486161.39	1158459.54	3	bet.obrubník
40	486160.59	1158460.84	3	bet.obrubník
41	486183.23	1158471.98	3	bet.obrubník
42	486183.91	1158470.62	3	bet.obrubník
43	486206.45	1158481.68	3	bet.obrubník
44	486205.67	1158482.99	3	bet.obrubník
45	486227.97	1158493.99	3	bet.obrubník
46	486228.67	1158492.60	3	bet.obrubník
47	486251.22	1158503.70	3	bet.obrubník
48	486250.47	1158505.01	3	bet.obrubník
49	486272.90	1158516.05	3	bet.obrubník
50	486273.67	1158514.72	3	bet.obrubník
51	486296.11	1158525.75	3	bet.obrubník
52	486295.37	1158527.06	3	bet.obrubník
54	486318.63	1158536.80	3	bet.obrubník
55	486317.79	1158538.08	3	bet.obrubník
56	486340.14	1158549.07	3	bet.obrubník
57	486340.86	1158547.71	3	bet.obrubník
58	486363.48	1158558.82	3	bet.obrubník
59	486362.64	1158560.13	3	bet.obrubník
60	486384.83	1158571.01	3	bet.obrubník
61	486385.56	1158569.67	3	bet.obrubník
62	486408.32	1158580.86	3	bet.obrubník
63	486407.44	1158582.12	3	bet.obrubník
65	486430.46	1158591.72	3	bet.obrubník
66	486452.98	1158602.79	3	bet.obrubník
67	486452.19	1158604.11	3	bet.obrubník
68	486475.49	1158613.84	3	bet.obrubník
69	486474.62	1158615.13	3	bet.obrubník
71	486497.87	1158624.84	3	bet.obrubník
72	486497.14	1158626.19	3	bet.obrubník
73	486519.47	1158637.25	3	bet.obrubník
74	486520.17	1158635.90	3	bet.obrubník
75	486542.58	1158647.03	3	bet.obrubník
76	486541.84	1158648.39	3	bet.obrubník
77	486564.04	1158659.69	3	bet.obrubník
78	486564.76	1158658.30	3	bet.obrubník
79	486587.07	1158669.74	3	bet.obrubník
80	486586.21	1158671.00	3	bet.obrubník
82	486610.05	1158681.41	8	bet.obrubník
83	486610.21	1158683.30	3	bet.obrubník
112	485744.78	1158257.59	3	roh zastávky
113	485753.80	1158262.02	3	roh zastávky
114	485754.94	1158259.71	3	roh zastávky
124	485871.08	1158316.83	3	bet.obrubník
125	485870.36	1158318.22	3	bet.obrubník
126	485858.40	1158310.58	3	bet.obrubník
127	485857.53	1158311.88	3	bet.obrubník
128	485846.63	1158304.83	3	bet.obrubník
129	485846.08	1158306.10	3	bet.obrubník
130	485823.81	1158295.22	3	bet.obrubník
131	485801.02	1158284.06	3	bet.obrubník
132	485779.54	1158273.50	3	bet.obrubník
133	485757.52	1158262.37	3	bet.obrubník
134	485766.80	1158267.38	3	bet.obrubník
135	485767.90	1158266.09	3	bet.obrubník
136	485780.22	1158272.17	3	bet.obrubník
137	485790.11	1158278.81	3	bet.obrubník
138	485790.86	1158277.41	3	bet.obrubník
145	485801.63	1158282.74	3	bet.obrubník
146	485814.01	1158290.56	3	bet.obrubník
147	485814.62	1158289.11	3	bet.obrubník
150	485824.41	1158293.90	3	bet.obrubník
151	485835.97	1158299.59	3	bet.obrubník
152	485836.66	1158301.67	8	bet.obrubník
183	485759.61	1158262.01	3	bet.obrubník
184	485758.76	1158263.31	3	bet.obrubník
185	485757.04	1158258.84	3	bet.obrubník
191	485735.28	1158252.86	3	roh bet.zdi
201	485745.47	1158253.08	3	bet.obrubník
202	485736.40	1158248.60	3	bet.obrubník
301	485878.49	1158317.52	8	hřeb v asfaltu
302	485870.97	1158313.86	8	hřeb v asfaltu
303	485877.32	1158319.92	3	barva na obrubníku
304	485869.79	1158316.19	3	barva na obrubníku
305	486109.14	1158435.56	8	průsečík
306	486102.65	1158432.38	8	průsečík
307	486087.70	1158423.33	8	průsečík
308	486081.90	1158422.22	8	průsečík
309	486080.91	1158420.29	8	průsečík
310	486078.24	1158418.64	8	průsečík
311	485972.12	1158368.24	8	průsečík
312	485964.37	1158364.44	8	průsečík
313	485878.13	1158322.06	8	průsečík
314	485875.41	1158319.27	8	průsečík
315	485870.94	1158317.09	8	průsečík
316	485735.44	1158252.24	8	průsečík



1925

1926

1942/2

1883/33

1928

6086/1

6162

1945

1810/4

1944/2

1944/1

6086/2

1829

6086/3

6084/2

1954/1

920

931

932/2

66

67

68

69

1838/2

71

72

74

73

75

76

78

77

1943

79

80

82

83

948-66

948-67

11.89

11.37

15.29

a

d

e

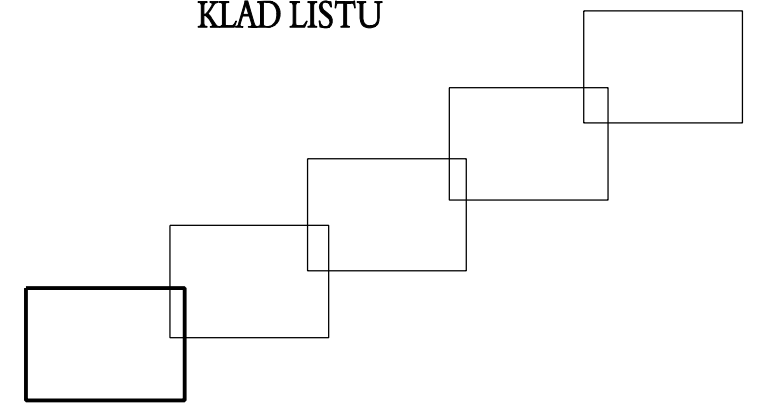
b

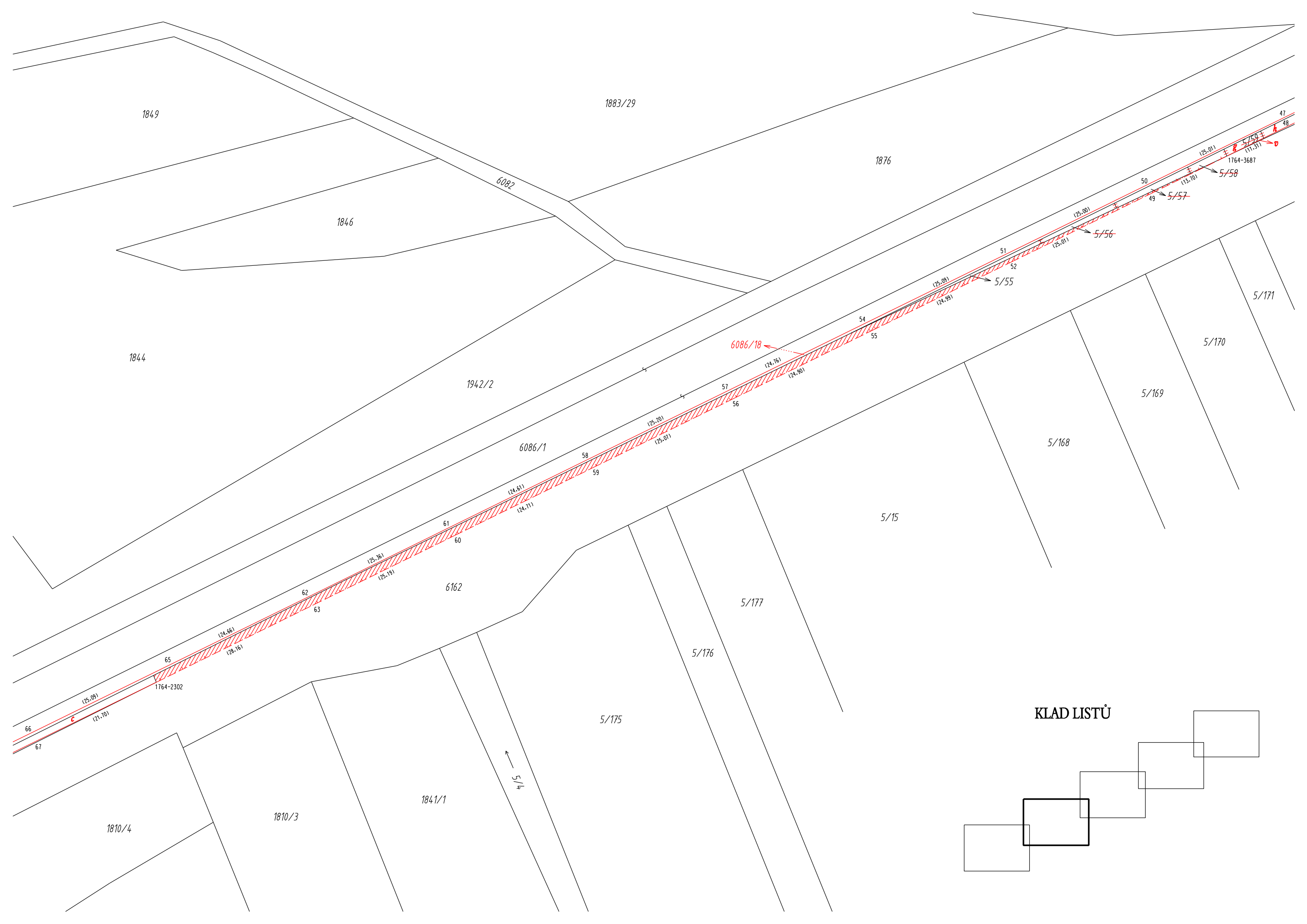
6086/18

f

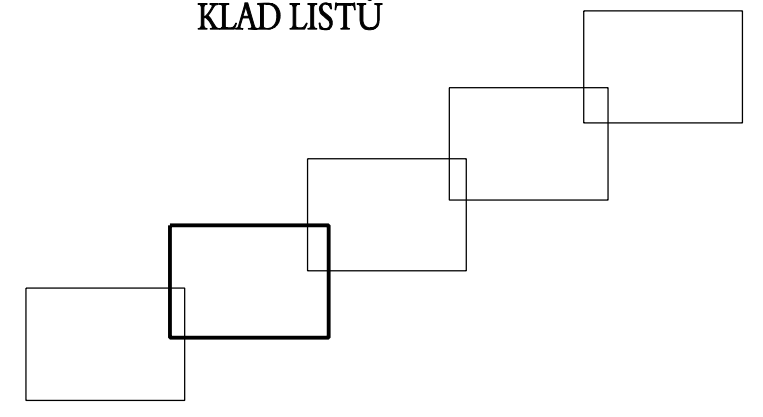
c

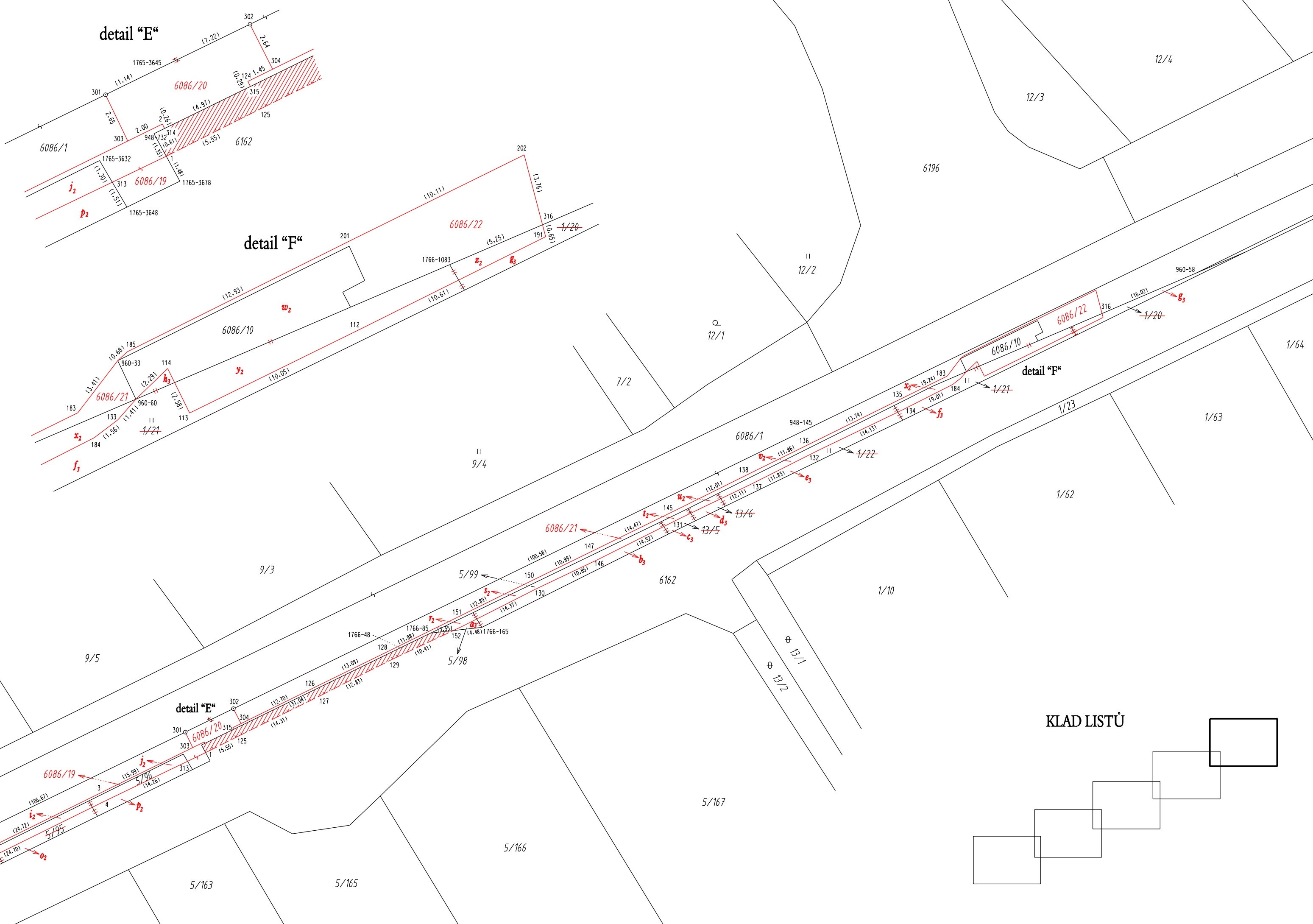
KLAD LISTŮ





KLAD LISTŮ





KLAD LISTŮ

