

Evid. č. žádosti: 2019290197

Pořadové číslo polygonu: 1

Katastrální území: Lysá nad Labem (Nymburk) 689505; Skorkov (Mladá Boleslav) 748382; Sojovice (Mladá Boleslav) 752169

Popis polygonu:

Netcore services s.r.o.

Polygon 1 - Detail - list atlasu 2/6 www.zadosti.cz

- Prohlašujeme, že v zakresleném zájmovém území naše společnost v současnosti neprovozuje, nevlastní, nemá v záměru převzít ani nebuduje veřejné a nevěročné sítě elektronických komunikací.
- Toto vyjádření má platnost 12 měsíců od data jeho vydání
- V Praze dne 1.11.2019



0 50 100 150m

Podkladová data © CÚZK

Evid. č. žádosti: 2019290197

Pořadové číslo polygonu: 1

Katastrální území: Lysá nad Labem (Nymburk) 689505; Skorkov (Mladá Boleslav) 748382; Sojovice (Mladá Boleslav) 752169

Popis polygonu:

Netcore services s.r.o.

Polygon 1 - Detail - list atlasu 3/6 www.zadosti.cz

- Prohlašujeme, že v zakresleném zájmovém území naše společnost v současnosti neprovozuje, nevlastní, nemá v záměru převzít ani nebuduje veřejné a nevěřejné sítě elektronických komunikací.
- Toto vyjádření má platnost 12 měsíců od data jeho vydání
- V Praze dne 1.11.2019



0 50 100 150m

Podkladová data © CÚZK

Evid. č. žádosti: 2019290197

Pořadové číslo polygonu: 1

Katastrální území: Lysá nad Labem (Nymburk) 689505; Skorkov (Mladá Boleslav) 748382; Sojovice (Mladá Boleslav) 752169

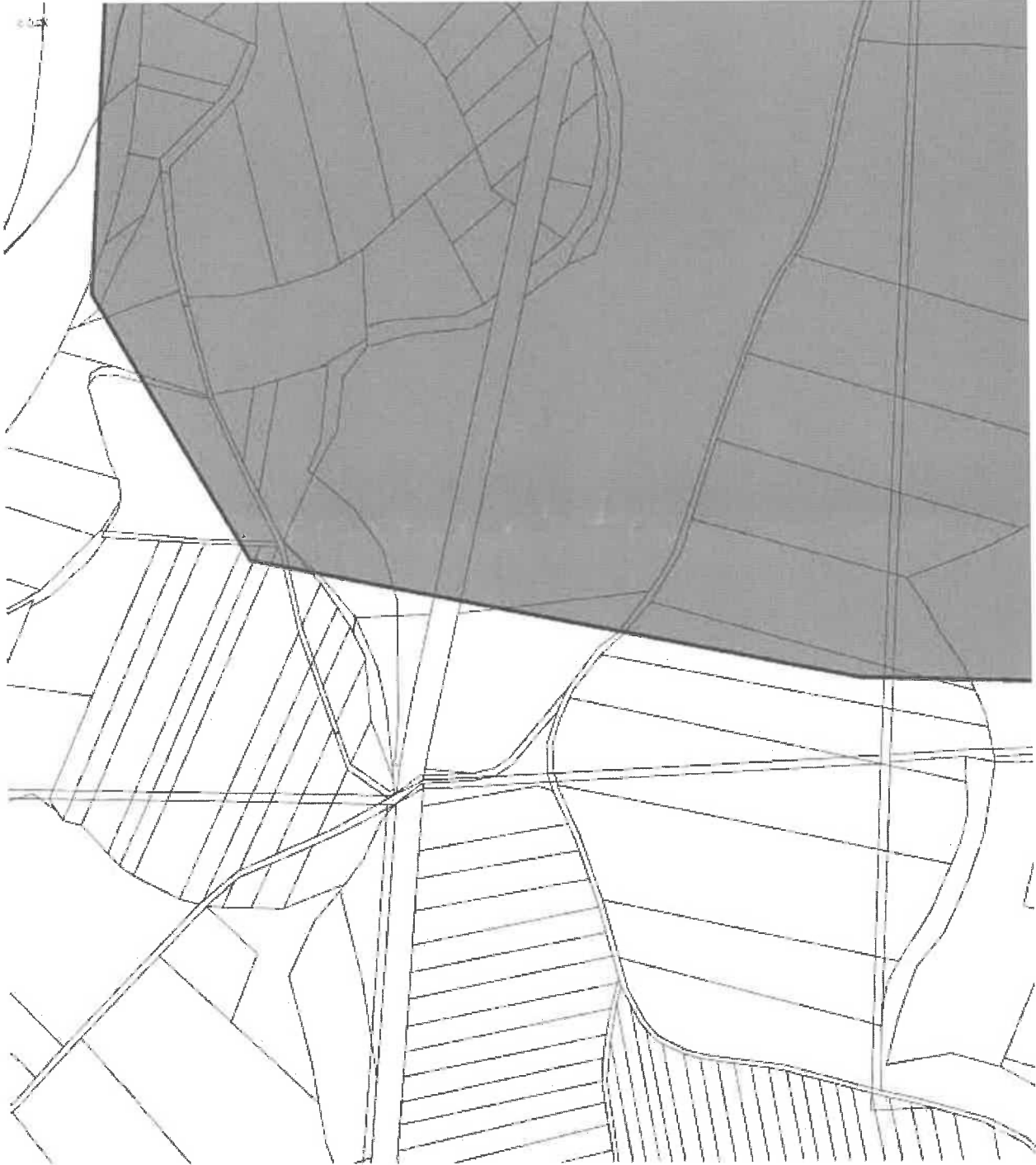
Popis polygonu:

Netcore services s.r.o.

www.zadosti.cz

Polygon 1 - Detail - list atlasu 4/6

- Prokládáme, že v zakresleném zájmovém území naše sítě v současnosti neprovozuje, nevlastní, nemá v záměru převzít ani nebude veřejné a neveřejné sítě elektronických komunikací.
- Toto vyjádření má platnost 12 měsíců od data jeho vydání
- V Praze dne 2.12.2019



0 50 100 150m

Podkladová data © CÚZK

Evid. č. žádosti: 2019290197

Pořadové číslo polygonu: 1

Katastrální území: Lysá nad Labem (Nymburk) 689505; Skorkov (Mladá Boleslav) 748382; Sojovice (Mladá Boleslav) 752169

Popis polygonu:

Polygon 1 - Detail - list atlasu 5/6



Netcore services s.r.o.

www.zadosti.cz

- Prohlašujeme, že v zakresleném zájmovém území naše společnost v současnosti neprovozuje, nevlastní, nemá v záměru převzít ani nebuduje veřejné a neveřejné sítě elektronických komunikací.
- Toto vyjádření má platnost měsíců od data jeho vydání *12*
- V Praze dne *1.11.2019*

0 50 100 150m

Podkladová data © CÚZK

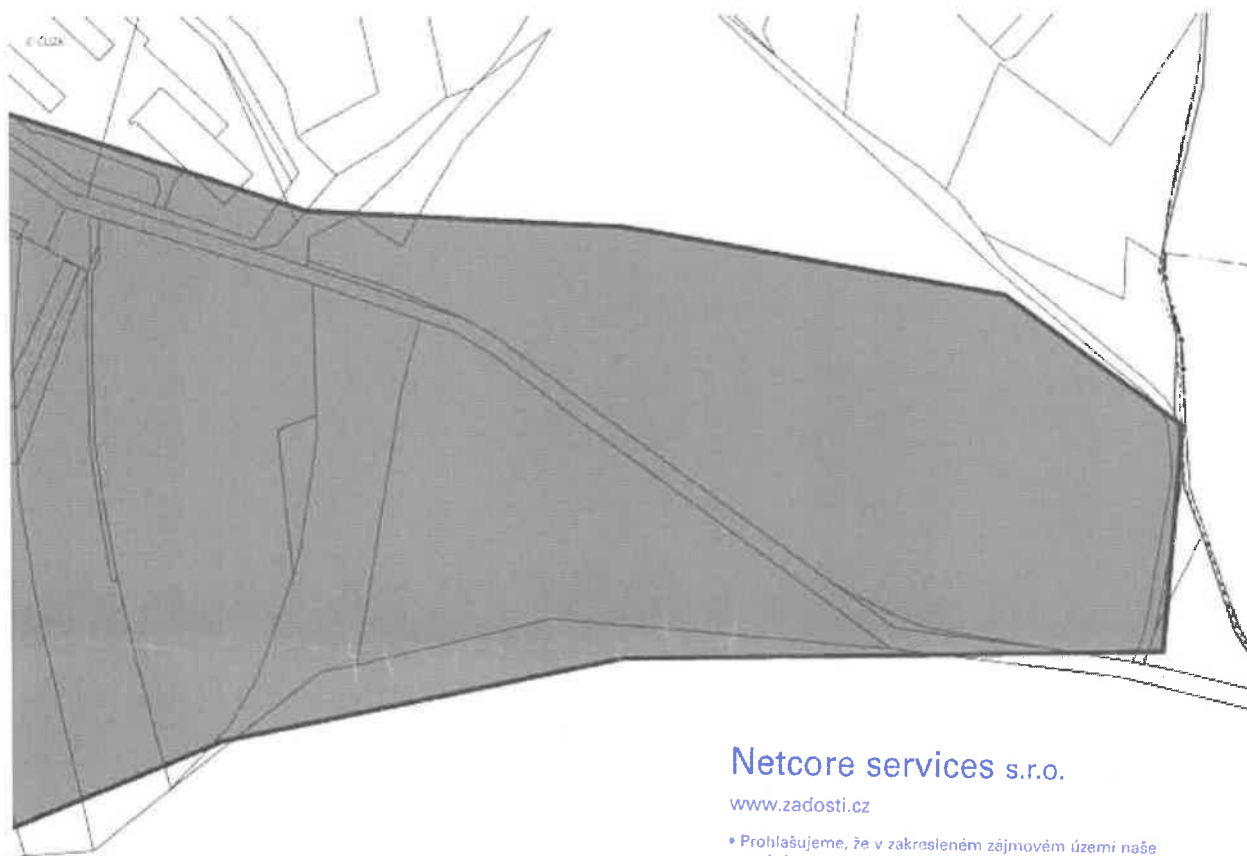
Evid. č. žádosti: 2019290197

Pořadové číslo polygonu: 1

Katastrální území: Lysá nad Labem (Nymburk) 689505; Skorkov (Mladá Boleslav) 748382; Sojovice (Mladá Boleslav) 752169

Popis polygonu:

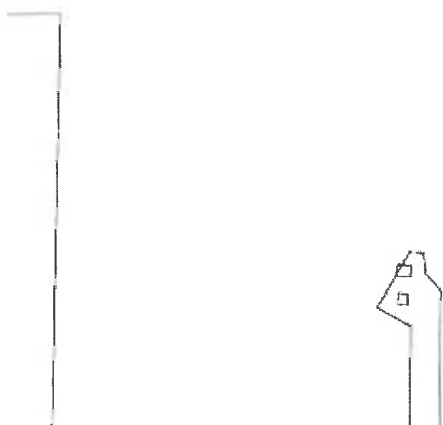
Polygon 1 - Detail - list atlasu 6/6



Netcore services s.r.o.

www.zadosti.cz

- Prohlašujeme, že v zakresleném zájmovém území naše společnost v současnosti neprovozuje, nevlastní, nemá v záměru převzít ani nebuduje veřejné a nevěřejné sítě elektronických komunikací.
- Toto vyjádření má platnost¹² měsíců od data jeho vydání
- V Praze dne^{1.11.2019}.....



0 50 100 150m

Podkladová data © CÚZK

Předmět: FW: Žádost o vyjádření č. 2019290197 - Nastoupilová Bohdana - Dopravně inženýrská kancelář, s.r.o. - (STF č. 2019290197)

Od: Jelínková Miroslava

Datum: 22.11.2019 12:39

Komu:

Dobrý den,

v zakresleném staveništi se nenachází žádné zařízení v naší správě viz příloha (také jsem do ní pro jistotu načrtla nejbližší síť kanalizace).

S pozdravem

STAVOKOMPLET spol. s r.o.

Mirka Jelínková

Královická 251

250 01 Zápy

From:

Sent: Wednesday, October 30, 2019 12:28 PM

To:

Subject: Žádost o vyjádření č. 2019290197 - Nastoupilová Bohdana - Dopravně inženýrská kancelář, s.r.o. - (STF č. 2019290197)

Dobrý den,

žádám Vás o vyjádření k technické infrastruktuře.

Důvod žádosti: Existence sítí

Název akce: Sojovice, obchvat - TES

Žádost a případné přílohy jsou ke stažení zde:

<https://utilityreport.eu/collect/GetZipForSubjectTI?id=UKFPp9sRyXnGwltiX4jb%2BQ%3D%3D>

S pozdravem

Dopravně inženýrská kancelář, s.r.o.

Bohdana Nastoupilová

Bozděchova 1668/13a

50002 Hradec Králové

e-mail:

(Žádost byla zaslána prostřednictvím služby UtilityReport. Pokud chcete reagovat, nepoužívejte tlačítko Odpovědět. Kontakt na žadatele naleznete výše v e-mailu.)

Zákaznické centrum služby UtilityReport

e-mail:

telefon:

Evid. č. žádosti: 2019290197

Pořadové číslo polygonu: 1

Katastrální území: Lysá nad Labem (Nymburk) 689505; Skorkov (Mladá Boleslav) 748382; Sojovice (Mladá Boleslav) 752169

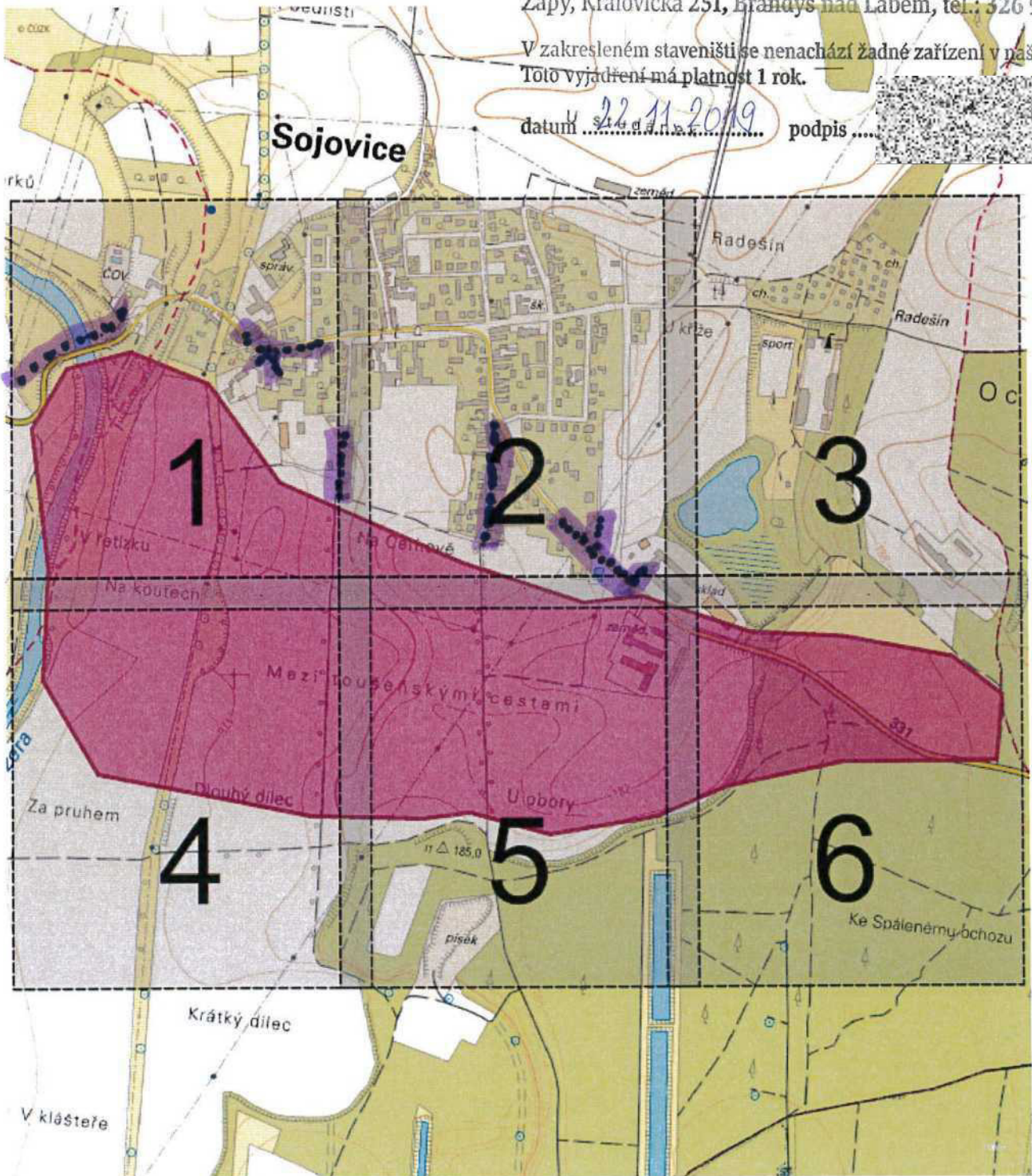
Popis polygonu:

Polygon 1 - Mapa širších vztahů

STAVOKOMPLET spol. s r.o., o.z. Vodovody a kanalizace
Zápy, Královická 251, Brandýs nad Labem, tel.: 326 905 379

V zakresleném staveništi se nenachází žádné zařízení v naší správě.
Toto vyjádření má platnost 1 rok.

datum 22.11.2019 podpis



0 100 200 300m

Podkladová data © CÚZK



ulice Generála Antonína Sochora 2175
288 03 NYMBURK

Dopravně inženýrská kancelář, s.r.o.
Bohdana Nastoupilová
Bozděchova 1668/13a
50002 Hradec Králové

Váš dopis značky / ze dne

Naše značka Vyřizuje Kutík Nymburk, dne 29.11.2019

Věc: Vyjádření k existenci sítí - Sojovice, obchvat - TES

Dobrý den,

v zájmovém území stavby **Sojovice, obchvat - TES** se nenachází žádné sítě v naší správě.

S pozdravem.

Ladislav Kutík





Vyřizuje: Dundáček Petr

E-mail:



Dopravně inženýrská
kancelář, s.r.o.
Bohdana Nastoupilová
Bozděchova 1668/13a
50002 Hradec Králové

Naše značka: E41793/19

V Praze dne: 30.10.2019

Vyjádření a stanovení podmínek pro udělení souhlasu s umístěním stavby v ochranném pásmu sítě technické infrastruktury (TI) společnosti T-Mobile Czech Republic a.s.

Vydané podle § 101 ZÁKONA Č. 127/2005 Sb., o elektronických komunikacích a o změně některých souvisejících zákonů (zákon o elektronických komunikacích – dále jen ZEK), ve znění pozdějších předpisů a §161 zákona č. 183/2006 Sb., o územním plánování a stavebním řádu (stavební zákon) či dle dalších příslušných právních předpisů

Věc: Sojovice, obchvat - TES

Stupeň: Jiný důvod

Na základě předložených projektových podkladů dáváme **souhlasné stanovisko k vydání Územního souhlasu / rozhodnutí (Stavebního povolení) a následně souhlas s realizací stavby.**

Dle předložených dokladů nedojde ke kolizi s technickou infrastrukturou společnosti **T-Mobile Czech Republic a.s.**

Toto stanovisko má platnost 1 rok.

Vydané stanovisko nelze prodloužit. Po uplynutí platnosti zadejte žádost o nové stanovisko.

T-Mobile
T-Mobile Czech Republic a.s.
Tomíčkova 2144/1
148 00 Praha 4
IČ 649 49 681, DIČ CZ64949681



Ochrana sítí
Technologický úsek

V případě doplňujících dotazů vždy uvádějte v „Předmětu“ e-mailu číslo jednací.



Příloha č. 1

Rekapitulace žádosti o vyjádření k existenci sítě elektronických komunikací

Číslo žádosti: **E41793/19**
Název stavby /akce: **Sojovice, obchvat - TES**
Datum podání žádosti: **30.10.2019**
Důvod žádosti: **Jiný důvod**
Popis jiného důvodu žádosti: **Existence sítí**
Poznámka: **V případě střetu v zájmovém území prosíme také o zaslání digitálních dat v DWG nebo DGN formátu.**

Žadatel

Firma / organizace: **Dopravně inženýrská kancelář, s.r.o.**
IČ: **27466868**
DIČ:
Kontaktní osoba: **Bohdana Nastoupilová**
Adresa: **Bozděchova 1668/13a**
Město / obec: **Hradec Králové**
PSČ: **50002**
Stát:
E-mail:
Telefonní číslo:

**Stavebník**

Firma / organizace:
Kontaktní osoba:
Adresa:
Město / obec:
PSČ:
Stát:
E-mail:
Telefonní číslo:

Stavba

Výška nad terénem (metry): **5 m**
Projektant:
Druh stavby: **Ostatní**
Hodnota projektu:
Měsíc zahájení stavby:
Měsíc ukončení stavby:

Odeslání stanoviska

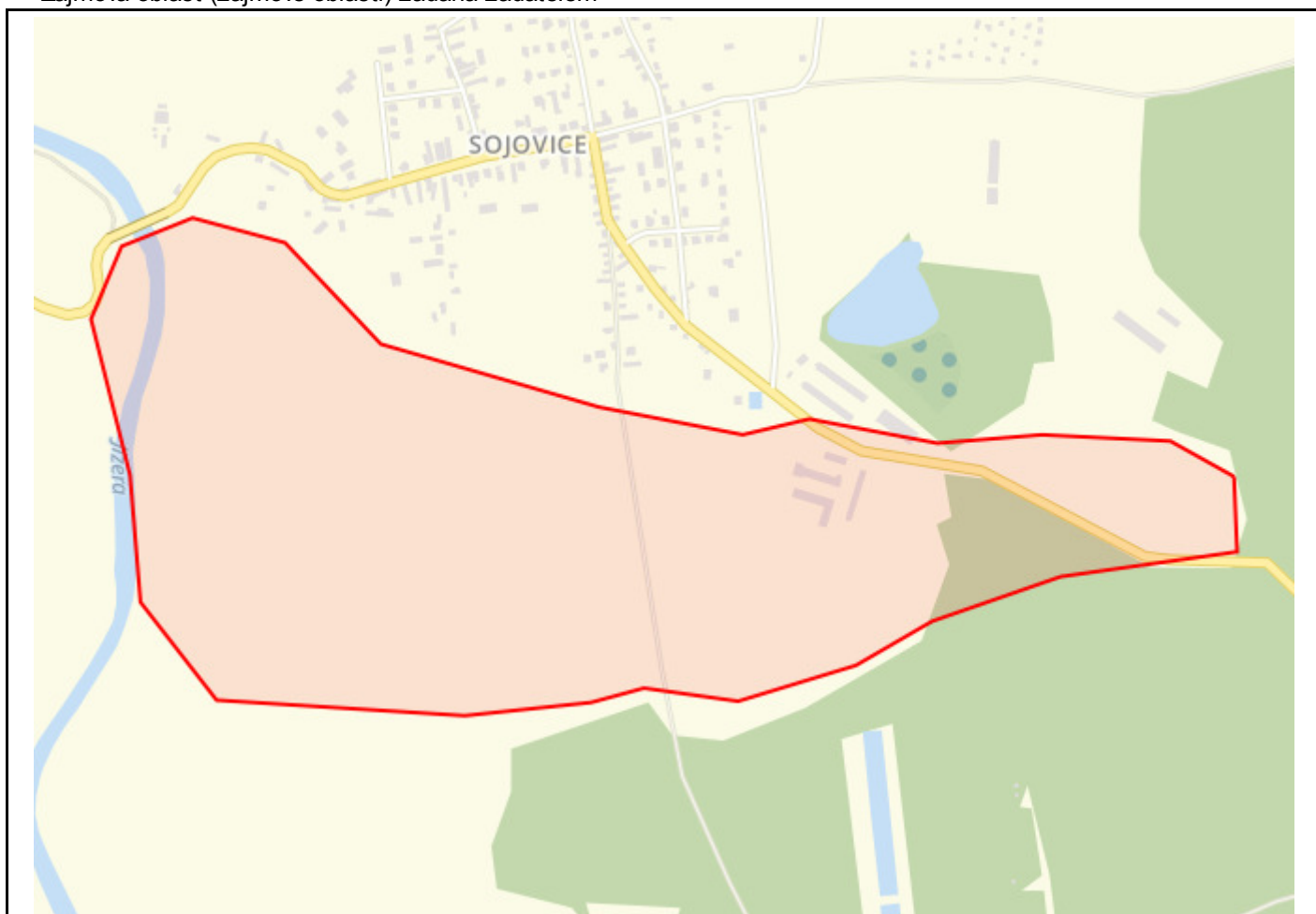
E-mail:



Příloha č. 2

Situační plánek

Zájmová oblast (zájmové oblasti) zadaná žadatelem



Map data © OpenStreetMap contributors, CC BY-SA

Legenda:

Optické trasy TMCZ 1	Optické trasy TMCZ 2 a sítě PASNET	Elektro trasy NN	Základnové stanice
Optická technologie TMCZ 1	Optická technologie TMCZ 2 a sítě PASNET	Elektro technologie NN	Základnové stanice s elektropřípojkou
Mikrovlnné (MW) spoje			Body sítě

Druhy sítí:

Geodeticky zaměřené	Přibližný průběh	Plánovaný průběh	Nadzemní vedení
---------------------	------------------	------------------	-----------------

Geometrie zájmové oblasti (zájmových oblastí) žádosti ve formátu WKT a souřadnicovém systému S-JTSK. Zkopírováním textu lze geometrii zobrazit v jakémkoli softwaru podporujícím formát WKT.

POLYGON((-715713.46 -1032037.34,-715723.38 -1032146.48,-715983.34 -1032148.47,-716177.8 -1032188.15,-716296.54 -1032237.23,-716473.81 -1032266.33,-716607.42 -1032229.29,-716686.8 -1032239.87,-716872.01 -1032234.58,-717227.87 -1032164.47,-717319.15 -1032008.36,-717309.89 -1031823.15,-717336.35 -1031590.32,-717278.14 -1031491.1,-717169.99 -1031463.86,-717041.01 -1031517.44,-716921.95 -1031682.14,-716618.34 -1031815.09,-716415.93 -1031882.56,-716316.71 -1031872.64,-716136.13 -1031932.17,-715983.34 -1031940.11,-715798.79 -1031973.84,-715713.46 -1032037.34))



Dopravně inženýrská kancelář, s.r.o.
Bohdana Nastoupilová
Bozděchova 1668/13a
500 02 Hradec Králové

V Praze, 30.10.2019

Naše zn.: **MW9910139418139790**

Věc: vyjádření k žádosti k akci "**Sojovice, obchvat - TES**"

Sdělujeme Vám, že společnost Vodafone Czech Republic a.s., se sídlem Praha 5, náměstí Junkových 2, IČ: 25788001, zapsaná dne 13.8. 1999 v obchodním rejstříku vedeném Městským soudem v Praze pod spisovou značkou B.6064 na základě předložené dokumentace ze dne **30.10.2019**


souhlasí s realizací projektu.

Ve vámi zadaném zájmovém území a v uvedené výšce (výška stavby: 5 m, výška jeřábu: 0 m) se nenachází žádné podzemní ani nadzemní vedení naší společnosti.

Platnost vyjádření je **1 rok** od data vydání.

S pozdravem

v.z. Ing. Kateřina Rendeková
Vodafone Czech Republic a.s.
Náměstí Junkových 2
155 00 Praha 5



Tel.
E-m



Seznam příloh/přiložených souborů:

Zadost_MW9910139418139790.pdf



Žádost o vyjádření k existenci sítí č. MW9910139418139790

Identifikační údaje žadatele / stavebníka

Typ: Fyzická osoba

Adresa sídla/bydliště

Identifikační údaje zástupce žadatele /stavebníka

Typ: Právnícká osoba
Firma: Dopravně inženýrská kancelář, s.r.o.
Jméno: Bohdana
Příjmení: Nastoupilová
Telefon:
E-mail:



Adresa sídla/bydliště

Ulice: Bozděchova
Č.p. (č.ev.) / č.o.: 1668 / 13a
Obec: Hradec Králové
PSČ: 50002

Důvod žádosti o vyjádření

Název stavby: Sojovice, obchvat - TES
Typ stavby: Ostatní
Stupeň žádosti: Jiný
Popis stavby / doplňující informace: V případě střetu v zájmovém území prosíme také o zaslání digitálních dat v DWG nebo DGN formátu.
Výška stavby: 5 m
Výška jeřábu: 0 m



Zájmové území

Kresba 1:



Dotčené KÚ:

Lysá nad Labem (689505)
Skorkov (748382)
Sojovice (752169)

Datum: 30.10.2019

Zadáno: Portál MAWIS

Informace podle zákona č. 127/2005 Sb., o elektronických komunikacích, č. 101/2000 Sb., o ochraně osobních údajů a o změně některých zákonů a dalšími souvisejícími právními předpisy.

Společnost Position s.r.o., se sídlem Londýnská 665/45, 120 00 Praha 2, IČ 26422816, zapsaná v obchodním rejstříku vedeném Městským soudem v Praze, oddíl C, vložka 81053 („Position“) a společnost Vodafone Czech Republic s., se sídlem nám. Junkových 2808/2, 155 00 Praha 5, IČ 25788001, zapsaná v obchodním rejstříku vedeném Městským soudem v Praze, oddíl B, vložka 6064 („Vodafone“) Vás tímto informují, že shromážděné osobní údaje v rozsahu Vaše jméno, příjmení, bydliště, e-mailová adresa a telefonní číslo bude Position a Vodafone zpracovávat za účelem jejich použití při realizaci povinností v souvislosti se žádostí o stanovisko nebo vyjádření pro řízení podle zákona č. 183/2006 Sb., o územním plánování a stavebním řádu (stavební zákon), a to automatizovaným způsobem nebo v tištěné podobě s tím, že Vaše osobní údaje nebudou zpřístupněny jiným osobám. Vaše osobní údaje poskytnete dobrovolně.

Dále Vás informujeme o Vašem právu žádat o vysvětlení popř. o odstranění nežádoucího stavu, především domníváte-li se, že jsou Vaše osobní údaje zpracovávány v rozporu s ochranou Vašeho soukromého a osobního života nebo v rozporu se zákonem.

Závlahy Přerov nad Labem s.r.o.

289 16 Přerov nad Labem, IČO 25600311, DIČ CZ25600311

tel. 325565291, fax 325565478, mobil 739064519, e-mail: zavlahy-prerov@seznam.cz

Společnost registrována v OR Městského soudu v Praze, oddíl C, vložka 53800

Žadatel:

Dopravně inženýrská kancelář,
s.r.o.

Nastoupilová Bohdana
Bozděchova 1668/13a
50002 Hradec Králové

Věc: Vyjádření k akci: Sojovice, obchvat - TES

Na základě předložené dokumentace Vám sdělujeme, že nedojde ke střetu s podzemním závlahovým zařízením v majetku naší společnosti.

K této akci nemáme námitek.

S pozdravem

Radek Valášek
ředitel společnosti



Závlahy Přerov n. L. s.r.o.
289 16 Přerov n. L.
IČO: 256 00 311
tel.: 325 565291 ☎

V Přerově nad Labem dne 01.11. 2019



ČD-TELEMATIKA

Dopravně inženýrská kancelář, s.r.o.
Bohdana Nastoupilová
Bozděchova 1668/13a
500 02 Hradec Králové

Číslo jednací 1201918352

Datum 31.10.2019

Vyřizuje Mira Klímová

telefon

e-mail

Věc: **Souhrnné stanovisko k existenci komunikačního vedení a zařízení ve správě ČD - Telematika a.s. k předprojektové přípravě, studii.**

Název stavby: **Sojovice, obchvat - TES**

Při realizaci výše uvedené stavby **NEDOJDE** ke styku se sítí elektronických komunikací, která je chráněna ochranným pásmem dle §102 zák. č. 127/2005 Sb., o elektronických komunikacích.

Toto vyjádření platí pouze pro dokumentaci ověřenou společností ČD - Telematika a.s. a pro rozsah prací na ní vyznačených.

Vyjádření je platné pouze pro zájmové území vyznačené žadatelem včetně důvodu stanoveného žadatelem.

Vyjádření pozbývá platnosti dne 31.10.2021

ČD - Telematika a.s.
Pernerova 2819/2a
130 00 Praha 3

www.cdt.cz





Obvodní báňský úřad pro území Hlavního města Prahy a kraje Středočeského

PRAHA, KOZÍ 4, P.O. BOX 31, 110 01 PRAHA 1

Dopravně inženýrská kancelář, s.r.o.

Nastoupilová Bohdana

Bozděchova 1668/13a

500 02 Hradec Králové

ID: imzzkk8

Váš dopis značky/ze dne

Naše značka

Vyřizuje/linka

V Praze dne

SBS 39231/2019/OBÚ-02/1

Bc. Barbora Krejčová/381

19.11.2019

Věc: „Sojovice, obchvat - TES“ v k.ú. Sojovice – vyjádření OBÚ

K Vaší žádosti ze dne 30.10.2019, zaevidované Obvodním báňským úřadem pro území Hlavního města Prahy a kraje Středočeského (dále jen „OBÚ“) dne 31.10.2019 pod č.j. SBS 39231/2019/OBÚ-02, o vyjádření k akci „Sojovice, obchvat - TES“ v k.ú. Sojovice sdělujeme, že jižní část území označeného č. 5 zasahuje do ložiska nevyhrazeného nerostu Sojovice. Informace o cit. ložisku naleznete na webových stránkách České geologické služby.

Ing. Dalibor Tichý
předseda úřadu

Bohdana Nastoupilová
Dopravně inženýrská kancelář, s.r.o.
Bozděchova 1668
500 02 Hradec Králové

NAŠE ZNAČKA
1106303596

VYŘÍZENO DNE
13.11.2019

Sdělení o existenci energetického zařízení v majetku společnosti ČEZ Distribuce, a. s., pro akci: Sojovice, obchvat- TES"

Vážený zákazníku,

dovolujeme si reagovat na Vaši žádost číslo 1106303596 ze dne 01.11.2019 o sdělení existence energetického zařízení v majetku společnosti ČEZ Distribuce, a. s., ve Vámi vymezeném zájmovém území.

V majetku ČEZ Distribuce, a. s., se na Vámi uvedeném zájmovém území nachází nebo ochranným pásmem zasahuje energetické zařízení typu:

	síť NN	síť VN	síť VVN
Podzemní síť	Střet	X	X
Nadzemní síť	Střet	Střet	X
Stanice	Střet	X	X

Energetické zařízení je chráněno ochranným pásmem podle § 46 zákona č. 458/2000 Sb., o podmínkách podnikání a o výkonu státní správy v energetických odvětvích a o změně některých zákonů (energetický zákon), ve znění pozdějších předpisů. Přibližný průběh tras energetických zařízení zasíláme v příloze k tomuto dopisu. Dovolujeme si upozornit, že v trase kabelového vedení může být uloženo několik kabelů.

V případě, že uvažovaná akce nebo činnost zasáhne do ochranného pásma nadzemních vedení nebo trafostanic, popř. bude po vytyčení zjištěno, že zasahuje do ochranného pásma podzemních vedení, je nutné písemně požádat společnost ČEZ Distribuce, a. s., o souhlas s činností v ochranném pásmu (formulář je k dispozici na www.cezdistribuce.cz v části Formuláře / Činnosti v ochranných pásmech, kontaktní údaje pro podání Vaší žádosti naleznete v zápatí). Jestliže uvažovaná akce vyvolá potřebu dílčí změny trasy vedení nebo přemístění některých prvků energetického zařízení, je nutné včas společnost ČEZ Distribuce, a. s., požádat o přeložku zařízení podle § 47 energetického zákona. Dovolujeme si Vás rovněž upozornit, že v zájmovém území se může nacházet taktéž energetické zařízení, které není v majetku společnosti ČEZ Distribuce, a. s.

V případě existence podzemních energetických zařízení je povinností stavebníka alespoň čtrnáct dní před započítím zemních prací požádat o tzv. vytyčení. Kontaktní údaje pro podání žádosti naleznete na www.cezdistribuce.cz v části Kontakty.

Pokud dojde k obnažení kabelového vedení nebo k poškození energetického zařízení, nahlašte nám prosím tuto skutečnost bezodkladně jako poruchu na bezplatnou linku 800 850 860.

Toto sdělení je platné do 13.05.2020 a je jedním z podkladů pro zpracování projektové dokumentace, pokud je taková dokumentace zpracovávána. Toto sdělení však nenahrazuje vyjádření provozovatele distribuční soustavy k projektové dokumentaci pro územní nebo stavební řízení, k připojení nového odběru, zdroje elektrické energie nebo k navýšení rezervovaného příkonu a výkonu a mimo havárií ani souhlas s činností v ochranném pásmu.

V souvislosti s výše uvedeným si Vás dovoluujeme upozornit, že uvedené sdělení včetně jeho příloh obsahuje skutečnosti tvořící obchodní tajemství společnosti ČEZ Distribuce, a. s. Poskytnuté informace jsou dále také důvěrnými informacemi a obchodně citlivými informacemi společnosti ČEZ Distribuce, a. s. Z výše uvedených důvodů si Vás proto společnost ČEZ Distribuce, a. s., dovoluujeme upozornit, že s poskytnutými informacemi je potřeba nakládat dle platných právních předpisů, v opačném případě se vystavujete postihu ve smyslu platné právní úpravy. V této souvislosti si Vás dále dovoluujeme upozornit, že požadované informace nesmí být předány, sděleny, využity, zpřístupněny, či jiným způsobem postoupeny na jakoukoli třetí osobu bez předchozího prokazatelného souhlasu společnosti ČEZ Distribuce, a. s. Informace o existenci sítí mohou být využity pouze pro účel, pro který byly vyžádány.

S pozdravem

ČEZ Distribuce, a.s.

Děčín, Děčín IV-Podmokly

Teplická 874/8

PSČ 405 02

IČ 24729035

Přílohy

1. Situační výkres zájmového území
2. Podmínky pro provádění činností v ochranných pásmech energetických zařízení