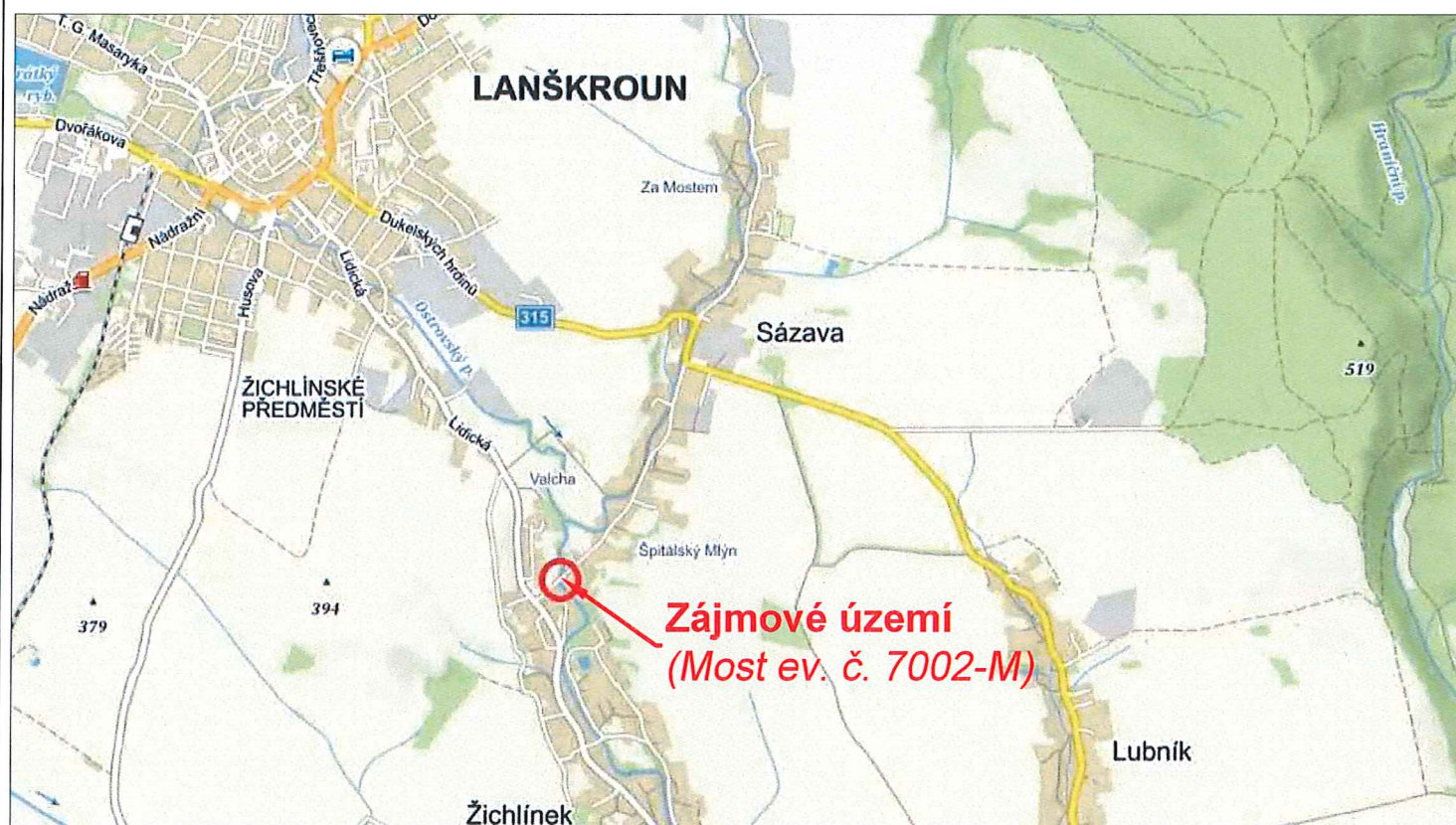


— PŘEHLEDNÁ MAPA
—



— PŘEHLEDNÁ MAPA
—

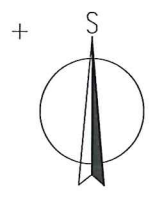


DUSP, PDPS

SOUŘADNICOVÝ SYSTÉM: S-JTSK
VÝŠKOVÝ SYSTÉM: BpV

KRESLIL:	ING. FRANTIŠEK DOUBRAVSKÝ		<p>FÖRSTEROVA 175, 566 01 VYSOKÉ MÝTO EMAIL: MDS@MDSPROJEKT.CZ</p>
ZPRACOVAL:	ING. FRANTIŠEK DOUBRAVSKÝ		
TECHNICKÁ KONTROLA:	ING. JAN BURSA		
ZODPOVĚDNÝ PROJEKTANT:	ING. JAN BURSA		
HLAVNÍ PROJEKTANT:	ING. FRANTIŠEK DOUBRAVSKÝ		
KRAJ: PARDUBICKÝ	OKRES: ÚSTÍ NAD ORLICÍ	OBEC: LANŠKROUN, ŽICHLÍNEK	STUPEŇ: DUSP, PDPS
INVESTOR: MĚSTO LANŠKROUN, NÁM. J.M. MARKŮ 12, LANŠKROUN			ZAK.ČÍSLO: 1911-18-3
AKCE: REKONSTRUKCE MOSTU 7002-M V LANŠKROUNĚ			ARCHIVNÍ ČÍSLO: 1911
OBJEKT: C. SITUAČNÍ VÝKRESY			DATUM: 10/2019
OBSAH: PŘEHLEDNÉ MAPY			FORMÁT: 2x44
			MĚŘÍTKO: -
			ČÍSLO SOUPRAVY: ČÍSLO PŘÍLOHY: C.1.

KOORDINAČNÍ SITUACE
1 : 250



X=1083485.000
Y=598275.000

Katastrální území:
Ž I C H L Ě N E K
(č.k.ú. 796913)

SEZNAM STAVEBNÍCH OBJEKTŮ:
SO 182 – DOČASNÁ DOPRAVNÍ OPATŘENÍ
SO 201 – MOST EV. Č. 7002-M

LEGENDA STÁVAJÍCÍCH INŽENÝRSKÝCH SÍTÍ:
NEPROVOZOVANÉ SÍTE SOUŘADIVÉHO VEDENÍ – Čelní a.s.
SOUŘADIVÉ VEDENÍ PODZEMNÍ – Čelní a.s.
(souběžný průběh metalického kabelu)
STŘEDOVÝ VEDENÍ PODZEMNÍ – Čelní a.s.
(souběžný průběh optického kabelu, KPE kabely či souběžný optického a metalického kabelu)
STÁVAJÍCÍ EL. NN VEDENÍ PODZEMNÍ (do 11kV) – ČEZ Distribuce a.s.
STÁVAJÍCÍ EL. NN VEDENÍ NADZEMNÍ (do 11kV) – ČEZ Distribuce a.s.
PODZEMNÍ SÍŤ PLYNOVODŮ – Enerjet a.s. (Dřívševka, a.s.)
VODOVODNÍ POTRUBICE LT DN160 – Vodovody a kanalizace Jablonné nad Orlicí a.s.
VODOVODNÍ PŘÍPOJKY – Vodovody a kanalizace Jablonné nad Orlicí a.s.
KANALIZACE (plast. DN300) – Obec Žichlínek

LEGENDA POVRCHŮ:
STÁVAJÍCÍ KONSTRUKCE
ASFALTO-BETONOVÁ VOZOVKA
RAMPOVÉ NÁPOJENÍ ŘÍMSY
KAMENNÉ DLAŽBY DO BETONOVÉHO LOŽE, MONOLITICKÉ PRÁHY A PATK
TĚŽKÁ KAMENNÁ ROVNANNA (s urovnáním líce a vyklínováním spár)
ŽB. MONOLITICKÉ ŘÍMSY NA MOSTĚ
BETONOVÉ SKLIZY, REVIZNÍ SCHODIŠTĚ
NEZPEVNĚNÁ KRANICE
OHNEMUSOVÁNÍ A OSETI
NOVÁ KONSTRUKCE

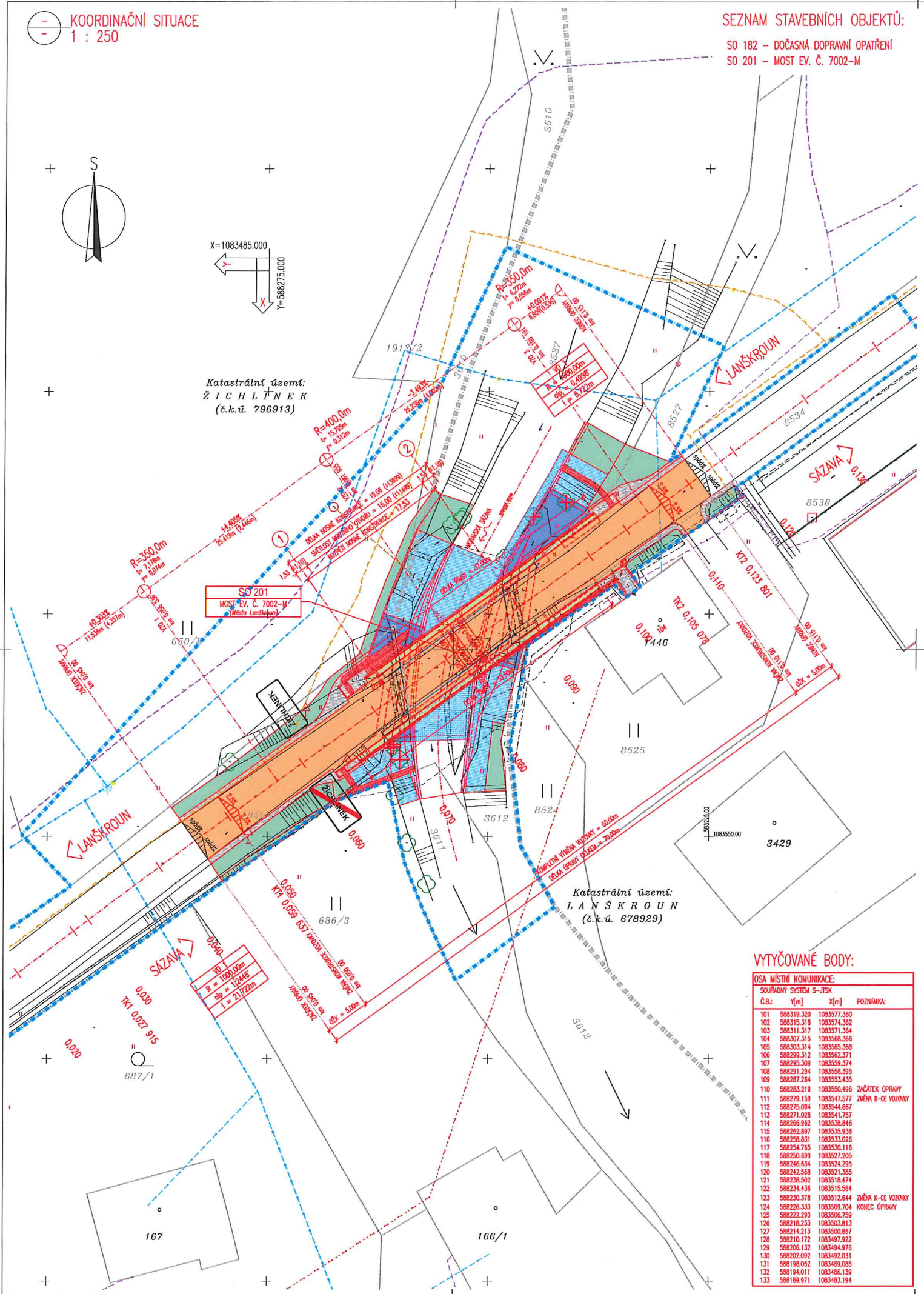
LEGENDA – STÁVAJÍCÍ STAV:
STÁVAJÍCÍ STAV – BUDOVI
HRANICE PARCEL DLE KATASTRÁLNÍ MAPY
HRANICE KATASTRÁLNÍCH ÚZEMÍ
1174
PARCELNÍ ČÍSLO DLE KATASTRÁLNÍ MAPY

LEGENDA – NAVRHOVANÝ STAV:
NAVRHOVANÝ STAV
SNÍŽENÝ OBRUBNÍK NA 20mm
NAVRHOVANÁ ULIČNÍ VPUST
OCHRANA STROMŮ (dle ČSN 83 9061)
STROMY URČENÉ K OOSTRANĚNÍ (účetní vzrostlá keřová zelená)

LEGENDA ZÁBORŮ STAVBY:
DOČASNÝ ZÁBOR STAVBY (= OBVOD STAVENIŠTĚ)
(za dobu výstavby do 12 měsíců)

LEGENDA PRŮZKUMNÝCH PRACÍ:
VI
POLOHA VRTŮ IG-PRŮZKUMU

MĚŘÍTKO:
1:250
m 2.50 5.00 7.50 10.00 12.50



Katastrální území:
LANŠKROUN
(č.k.ú. 678929)

VYTYČOVANÉ BODY:

Č.č.	X[m]	Y[m]	POZNÁMKA
101	588319.320	1083577.360	
102	588315.318	1083574.362	
103	588311.317	1083571.364	
104	588307.315	1083568.366	
105	588303.314	1083565.368	
106	588299.312	1083562.371	
107	588295.308	1083559.374	
108	588291.294	1083556.376	
109	588287.284	1083553.378	
110	588283.219	1083550.496	ZAČÁTEK OPRAVY
111	588279.159	1083547.577	ZMĚNA K-CE VOZOVNY
112	588275.094	1083544.667	
113	588271.028	1083541.757	
114	588266.962	1083538.846	
115	588262.897	1083535.936	
116	588258.831	1083533.026	
117	588254.765	1083530.116	
118	588250.699	1083527.206	
119	588246.634	1083524.295	
120	588242.568	1083521.385	
121	588238.502	1083518.474	
122	588234.436	1083515.564	
123	588230.370	1083512.654	ZMĚNA K-CE VOZOVNY
124	588226.304	1083509.744	KONEC OPRAVY
125	588222.238	1083506.834	
126	588218.172	1083503.924	
127	588214.106	1083501.014	
128	588210.040	1083498.104	
129	588205.974	1083495.194	
130	588201.908	1083492.284	
131	588197.842	1083489.374	
132	588193.776	1083486.464	
133	588189.710	1083483.554	

DUSP, PDPS

SOUŘADNICOVÝ SYSTÉM: S-JTSK		STUPEŇ: DUSP, PDPS	
VÝŠKOVÝ SYSTÉM: BpV		ZAK.ČÍSLO: 1911-18-3	
KRESLIL:	ING. FRANTIŠEK DOUBRAVSKÝ	ARCHIVNÍ ČÍSLO: 1911	
ZPRACOVAL:	ING. FRANTIŠEK DOUBRAVSKÝ	DATUM: 10/2019	
TECHNICKÁ KONTROLA:	ING. JAN BURSA	FORMÁT: A4	
ZODPOVĚDNÝ PROJEKTANT:	ING. JAN BURSA	MĚŘÍTKO: 1 : 250	
Hlavní projektant:	ING. FRANTIŠEK DOUBRAVSKÝ	ČÍSLO SOUPRAVY: ČÍSLO PŘÍLOHY: C.3.	
KRAJ/PARDUBICKÝ	OKRES: OSTŘED NAD ORLICÍ		
INVESTOR: MĚSTO LANŠKROUN, NÁM. J.M. MARKA 12, LANŠKROUN	OBEC: LANŠKROUN, ŽICHLÍNEK		
REKONSTRUKCE MOSTU 7002-M V LANŠKROUNĚ			
OBJEKT: C. SITUAČNÍ VÝKRESY			
OBSAH: KOORDINAČNÍ SITUACE STAVBY			