

Smlouva o smlouvě budoucí o zřízení služebnosti čís. 2020/17/0704, 70705/bVB10/FTTH-000/2020

Článek I. Smluvní strany

1. Budoucí povinný:

statutární město Ostrava – městský obvod Poruba

se sídlem Ostrava – Poruba, Klimkovická 55/28, PSČ 708 56
zastoupený starostkou Ing. Lucií Baránkovou Vilamovou, Ph.D.
IČO: 00845451-005
DIČ: CZ00845451

/dále také jako „budoucí povinný“/

2. Budoucí oprávněný:

T-Mobile Czech Republic a.s.

se sídlem: Tomíčkova 2144/1, Chodov, 148 00 Praha 4
IČO: 64949681
DIČ: CZ64949681
zapsaná v obchodním rejstříku vedeném Městským soudem v Praze,
oddíl B, vložka 3787
zastoupená na základě pověření [REDACTED]
bankovní spojení: BNP Paribas S.A., pobočka Česká republika
číslo účtu: 064450-6002770110/6300

/dále také jako „budoucí oprávněný“/

uzavírají mezi sebou smlouvu o uzavření budoucí smlouvy o zřízení služebnosti dle ust. § 1785 a násl. zákona č. 89/2012, občanského zákoníku, ve znění pozdějších novelizací, jakož i v souladu s ust. § 104 zákona č. 127/2005 Sb., o elektronických komunikacích, ve znění pozdějších předpisů (dále jen „ZEK“)

Článek II. Předmět smlouvy

1. Budoucí povinný prohlašuje, že statutární město Ostrava je vlastníkem pozemků parc. č. 4423/1 (ostatní komunikace), parc. č. 2386/1 (ostatní komunikace), parc. č. 3543/1 (zeleň), parc. č. 2358/1 (ostatní komunikace), parc. č. 2272 (ostatní komunikace), parc. č. 2381/1 (ostatní komunikace), parc. č. 2382 (ostatní komunikace), parc. č. 2174 (ostatní komunikace), parc. č. 2235 (ostatní komunikace), parc. č. 2256/1 (ostatní komunikace), parc. č. 2170 (ostatní komunikace), parc. č. 2173/1 (ostatní komunikace), parc. č. 2169 (ostatní komunikace), parc. č. 2136 (ostatní komunikace), parc. č. 2135 (ostatní komunikace), parc. č. 2134 (sportoviště a rekreační plocha), parc. č. 2119 (ostatní komunikace), parc. č. 2072 (ostatní komunikace), parc. č. 2082/1 (ostatní komunikace), parc. č. 2117 (jiná plocha), parc. č. 2111/1 (ostatní komunikace), parc. č. 2002/1 (ostatní komunikace), parc. č. 2044/1 (zeleň), parc. č. 1503/1 (ostatní komunikace), parc. č.

1503/30 (jiná plocha), parc. č. 1503/31 (jiná plocha), parc. č. 1503/57 (jiná plocha), parc. č. 1503/45 (ostatní komunikace), parc. č. 1672 (ostatní komunikace), parc. č. 1572 (ostatní komunikace), parc. č. 1592 (ostatní komunikace), parc. č. 1597 (ostatní komunikace), parc. č. 1611 (ostatní komunikace), parc. č. 1623/1 (ostatní komunikace), parc. č. 1623/2 (ostatní komunikace), parc. č. 1652 (ostatní komunikace), parc. č. 1649/2 (ostatní komunikace), parc. č. 1503/77 (ostatní komunikace), parc. č. 1517/1 (ostatní komunikace), parc. č. 1516 (ostatní komunikace), parc. č. 1542 (ostatní komunikace), parc. č. 1545/1 (ostatní komunikace), parc. č. 1545/2 (ostatní komunikace), parc. č. 1503/42 (ostatní komunikace), parc. č. 1564 (ostatní komunikace), parc. č. 1503/16 (zeleň), parc. č. 1503/23 (zeleň), parc. č. 1503/22 (ostatní komunikace), parc. č. 1503/53 (ostatní komunikace), parc. č. 1503/139 (ostatní komunikace), parc. č. 1503/11 (ostatní komunikace), parc. č. 1517/4 (ostatní komunikace), parc. č. 1517/5 (ostatní komunikace), parc. č. 1517/2 (ostatní komunikace), parc. č. 1721 (zeleň), parc. č. 1695/1 (zeleň), parc. č. 1695/10 (zeleň), parc. č. 1695/11 (zeleň), parc. č. 1695/9 (zeleň), parc. č. 2001/7 (ostatní komunikace), parc. č. 2003/6 (zeleň), parc. č. 2003/9 (zeleň), parc. č. 2003/20 (zeleň), parc. č. 2003/22 (zeleň), parc. č. 2029/5 (trvalý travní porost), parc. č. 2003/4 (zeleň), parc. č. 2003/8 (zeleň), parc. č. 2003/7 (zeleň), parc. č. 2003/21 (zeleň), parc. č. 2003/1 (zeleň), parc. č. 2003/3 (zeleň), parc. č. 2003/36 (zeleň), parc. č. 2002/5 (ostatní komunikace), parc. č. 2002/6 (ostatní komunikace), parc. č. 4424/37 (ostatní komunikace), parc. č. 4424/17 (ostatní komunikace), parc. č. 4408/43 (ostatní komunikace), parc. č. 4408/119 (zeleň), parc. č. 4408/69 (jiná plocha), parc. č. 4408/109 (ostatní komunikace), parc. č. 4408/64 (ostatní komunikace), parc. č. 4408/1 (jiná plocha), parc. č. 4408/101 (ostatní komunikace), parc. č. 4408/168 (zeleň), parc. č. 3567/3 (ostatní komunikace), parc. č. 3567/2 (ostatní komunikace), parc. č. 3558/1 (zeleň), parc. č. 1504 (silnice), parc. č. 1503/51 (jiná plocha), parc. č. 1503/48 (manipulační plocha) a parc. č. 4408/167 (zeleň), zapsaných v katastru nemovitostí u Katastrálního úřadu pro Moravskoslezský kraj, Katastrální pracoviště Ostrava, na listu vlastnictví č. 4127 pro katastrální území Poruba-sever, obec Ostrava (dále také jako „služebné pozemky“).

Budoucí povinný dále prohlašuje, že na základě obecně závazné vyhlášky č. 14/2013, Statutu města Ostravy, je městský obvod Poruba oprávněn s výše uvedenými služebními pozemky hospodařit a je mj. i oprávněn tyto pozemky či jejich části zatížit právem služebnosti.

2. Budoucí oprávněný je investorem a budoucím vlastníkem vedení veřejné komunikační sítě realizované v rámci stavby s názvem "SEK Ostrava – Poruba I" (dále jen „stavba“), situované na služebných pozemcích uvedených v čl. II. odst. 1. této smlouvy.
3. Budoucí oprávněný se zavazuje, že bude-li to technicky možné, bude trasa stavby realizována v přímé blízkosti již stávajících podzemních liniových staveb. V případě, že budoucí oprávněný již má v trase stavby umístěnu vlastní infrastrukturu, bez ohledu na její stávající využití, je povinen pro účely umístění stavby užít této infrastruktury, pokud to její technické vlastnosti a kapacita dovolí. Budoucí oprávněný se zavazuje v co nejvyšší míře šetřit práva budoucího povinného a v souladu s § 104 odst. 5 ZEK maximálně snížit omezení vlastnického práva budoucího povinného.
4. Služebnost bude zřízena na dobu neurčitou za dohodnutou jednorázovou náhradu stanovenou znaleckým posudkem na ocenění služebnosti vypracovaným dle zákona č. 151/1997 Sb., o oceňování majetku a o změně některých zákonů, ve znění pozdějších předpisů. K náhradě bude připočítána DPH v zákonné výši.

5. Znalecký posudek uvedený v odst. 4 tohoto článku zajistí na své náklady budoucí oprávněný. V případě, že budoucí oprávněný po dokončení stavby spolu s geometrickým plánem dle čl. II., odst. 10 nedodá znalecký posudek a neučiní tak ani na základě písemné výzvy budoucího povinného, a to do 15 dnů ode dne doručení této výzvy, zajistí vyhotovení znaleckého posudku budoucí povinný s tím, že náklady spojené s vyhotovením znaleckého posudku uhradí povinnému spolu s úhradou za zřízení služebnosti oprávněný.
6. Budoucí povinný s umístěním a realizací stavby uvedené v čl. II. odst. 2. této smlouvy na služebných pozemcích výslovně souhlasí.
7. Účastníci této smlouvy se dohodli, že po dokončení stavby uvedené v čl. II. odst. 2. této smlouvy a jejím zaměření uzavřou smlouvu o zřízení služebnosti podle ust. § 1257 a násl. zákona č. 89/2012 Sb., občanský zákoník, jakož i v souladu s ust. § 104 zákona č. 127/2005 Sb., o elektronických komunikacích, ve znění pozdějších předpisů v níže uvedeném znění:

Smlouva o zřízení služebnosti

čís.

(dále jen „Smlouva“)

uzavřená podle § 1257 a násl. zák. č. 89/2012 Sb., občanského zákoníku, jakož i v souladu s ust. § 104 zákona č. 127/2005 Sb., o elektronických komunikacích, ve znění pozdějších předpisů (dále jen „ZEK“) v platném znění mezi:

1. Povinný: *statutární město Ostrava – městský obvod Poruba*
zastoupený starostkou
se sídlem Klimkovická 55/28, Ostrava – Poruba, PSČ 708 56
IČO: 00845451-005
DIČ: CZ00845451
bankovní spojení: Česká spořitelna a.s.
číslo účtu: 19-1649335379/0800
variabilní symbol:
specifický symbol:
/ dále také jako „povinný“ /
2. Oprávněný: **T-Mobile Czech Republic a.s.**
se sídlem: Tomíčkova 2144/1, Chodov, 148 00 Praha 4
IČO: 64949681
DIČ: CZ64949681
zapsaná v obchodním rejstříku vedeném Městským soudem v Praze,
oddíl B, vložka 3787
zastoupená na základě pověření _____, ze dne _____
bankovní spojení: BNP Paribas S.A., pobočka Česká republika
číslo účtu: 064450-6002770110/6300
/ dále také jako „oprávněný“ /

I.

1. Povinný prohlašuje, že statutární město Ostrava je vlastníkem pozemků parc. č. 4423/1 (ostatní komunikace), parc. č. 2386/1 (ostatní komunikace), parc. č. 3543/1 (zeleň), parc. č. 2358/1 (ostatní komunikace), parc. č. 2272 (ostatní komunikace), parc. č. 2381/1 (ostatní komunikace), parc. č. 2382 (ostatní komunikace), parc. č. 2174 (ostatní komunikace), parc. č. 2235 (ostatní komunikace), parc. č. 2256/1 (ostatní komunikace), parc. č. 2170 (ostatní komunikace), parc. č. 2173/1 (ostatní komunikace), parc. č. 2169 (ostatní komunikace), parc. č. 2136 (ostatní

komunikace), parc. č. 2135 (ostatní komunikace), parc. č. 2134 (sportoviště a rekreační plocha), parc. č. 2119 (ostatní komunikace), parc. č. 2072 (ostatní komunikace), parc. č. 2082/1 (ostatní komunikace), parc. č. 2117 (jiná plocha), parc. č. 2111/1 (ostatní komunikace), parc. č. 2002/1 (ostatní komunikace), parc. č. 2044/1 (zeleň), parc. č. 1503/1 (ostatní komunikace), parc. č. 1503/30 (jiná plocha), parc. č. 1503/31 (jiná plocha), parc. č. 1503/57 (jiná plocha), parc. č. 1503/45 (ostatní komunikace), parc. č. 1672 (ostatní komunikace), parc. č. 1572 (ostatní komunikace), parc. č. 1592 (ostatní komunikace), parc. č. 1597 (ostatní komunikace), parc. č. 1611 (ostatní komunikace), parc. č. 1623/1 (ostatní komunikace), parc. č. 1623/2 (ostatní komunikace), parc. č. 1652 (ostatní komunikace), parc. č. 1649/2 (ostatní komunikace), parc. č. 1503/77 (ostatní komunikace), parc. č. 1517/1 (ostatní komunikace), parc. č. 1516 (ostatní komunikace), parc. č. 1542 (ostatní komunikace), parc. č. 1545/1 (ostatní komunikace), parc. č. 1545/2 (ostatní komunikace), parc. č. 1503/42 (ostatní komunikace), parc. č. 1564 (ostatní komunikace), parc. č. 1503/16 (zeleň), parc. č. 1503/23 (zeleň), parc. č. 1503/22 (ostatní komunikace), parc. č. 1503/53 (ostatní komunikace), parc. č. 1503/139 (ostatní komunikace), parc. č. 1503/11 (ostatní komunikace), parc. č. 1517/4 (ostatní komunikace), parc. č. 1517/5 (ostatní komunikace), parc. č. 1517/2 (ostatní komunikace), parc. č. 1721 (zeleň), parc. č. 1695/1 (zeleň), parc. č. 1695/10 (zeleň), parc. č. 1695/11 (zeleň), parc. č. 1695/9 (zeleň), parc. č. 2001/7 (ostatní komunikace), parc. č. 2003/6 (zeleň), parc. č. 2003/9 (zeleň), parc. č. 2003/20 (zeleň), parc. č. 2003/22 (zeleň), parc. č. 2029/5 (trvalý travní porost), parc. č. 2003/4 (zeleň), parc. č. 2003/8 (zeleň), parc. č. 2003/7 (zeleň), parc. č. 2003/21 (zeleň), parc. č. 2003/1 (zeleň), parc. č. 2003/3 (zeleň), parc. č. 2003/36 (zeleň), parc. č. 2002/5 (ostatní komunikace), parc. č. 2002/6 (ostatní komunikace), parc. č. 4424/37 (ostatní komunikace), parc. č. 4424/17 (ostatní komunikace), parc. č. 4408/43 (ostatní komunikace), parc. č. 4408/119 (zeleň), parc. č. 4408/69 (jiná plocha), parc. č. 4408/109 (ostatní komunikace), parc. č. 4408/64 (ostatní komunikace), parc. č. 4408/1 (jiná plocha), parc. č. 4408/101 (ostatní komunikace), parc. č. 4408/168 (zeleň), parc. č. 3567/3 (ostatní komunikace), parc. č. 3567/2 (ostatní komunikace), parc. č. 3558/1 (zeleň), parc. č. 1504 (silnice), parc. č. 1503/51 (jiná plocha), parc. č. 1503/48 (manipulační plocha) a parc. č. 4408/167 (zeleň), zapsaných v katastru nemovitostí u Katastrálního úřadu pro Moravskoslezský kraj, Katastrální pracoviště Ostrava, na listu vlastnictví č. 4127 pro katastrální území Poruba-sever, obec Ostrava (dále také jako „služebné pozemky“).

2. Povinný dále prohlašuje, že na základě obecně závazné vyhlášky č. 14/2013, Statutu města Ostravy, v platném znění, je městský obvod Poruba oprávněn s výše uvedenými služebními pozemky hospodářit a je mj. i oprávněn tyto služebné pozemky či jejich části zatížit právem služebnosti.
3. Na služebných pozemcích je umístěné vedení veřejné komunikační sítě realizované v rámci stavby s názvem „SEK Ostrava-Poruba I“, které je ve vlastnictví oprávněného. Oprávněný deklaruje shodu reálného umístění stavby se stavem uvedeným v geometrickém plánu, který tvoří přílohu této smlouvy.
4. Nedílnou součástí smlouvy o zřízení služebnosti je geometrický plán pro vyznačení služebnosti na částech služebných pozemků čísla ze dne, který byl ověřen Katastrálním úřadem pro Moravskoslezský kraj, Katastrálním pracovištěm Ostrava, dne pod č.(dále jen geometrický plán).

II.

1. Povinný zřizuje ve prospěch oprávněného na dobu neurčitou služebnost k částem služebných pozemků, vymezených geometrickým plánem, zakládající oprávněnému právo na své náklady zřídit, provozovat, upravovat, opravovat, modernizovat a případně odstranit v částech služebných pozemků vedení veřejné komunikační sítě v rámci stavby s názvem „SEK Ostrava – Poruba I“. Služebnost zahrnuje pro oprávněného právo v nezbytně nutném rozsahu vstupovat a vjíždět na služebné pozemky v souvislosti se zřizováním, stavebními úpravami, opravami, modernizací, provozováním nebo odstraněním tohoto zařízení.

2. *Oprávněný ze služebnosti toto právo přijímá a povinný ze služebnosti se zavazuje toto právo trpět.*

III.

1. *Právo služebnosti uvedené v čl. II této smlouvy, zřizuje povinný ve prospěch oprávněného za jednorázovou úhradu stanovenou znaleckým posudkem č..... vypracovaným ve výši.....,-Kč za každý i započatý běžný metr rozsahu zatížení pozemků specifikovaných v článku I. této smlouvy dle vymezení v geometrickém plánu, který je nedílnou součástí smlouvy, celková úhrada činí Kč (slovy:.....). K této ceně bude připočítána základní sazba daně z přidané hodnoty dle platných právních předpisů.*
2. *Oprávněný spolu s jednorázovou úplatou za zřízení věcného břemene- služebnosti dle čl. III. odst. 1. této smlouvy, uhradí další náklady povinného, které jsou s uzavřením této smlouvy spojeny, a to náklady na úhradu správního poplatku spojeného s podáním návrhu na vklad práva dle této smlouvy do katastru nemovitostí dle zák. č. 634/2004 Sb., o správních poplatcích, v platném znění, případně též úhradu za vyhotovení znaleckého posudku na ocenění služebnosti, bylo-li vyhotovení tohoto posudku zajištěno povinným*
3. *Pro daňové účely bude ve všech daňových dokladech povinný označen následovně:*
statutární město Ostrava
*Prokešovo náměstí 1803/8
 729 30 Ostrava-Moravská Ostrava*

městský obvod Poruba
*Klimkovická 55/28
 708 56 Ostrava-Poruba*

*IČO: 00845451
 DIČ: CZ00845451*
4. *Úhrada za zřízení práva služebnosti a úhrada dalších nákladů povinného dle čl. III. odst. 2 bude provedena oprávněným ve prospěch povinného na základě zálohové faktury, vystavené povinným se splatností 45 dnů ode dne jejího doručení oprávněnému, a to bezhotovostním převodem na účet povinného, přičemž na zálohové faktuře i na daňovém dokladu bude kromě jiného i **číslo této smlouvy**. Povinný vystaví fakturu nejpozději do 15 dnů ode dne účinnosti této smlouvy. Povinný vystaví oprávněnému daňový doklad do 15 dnů od přijetí úplaty. Do 15 dnů ode dne podání návrhu na vklad práva z této smlouvy do katastru nemovitostí provede povinný vyúčtování zálohové faktury. Každá faktura, daňový doklad bude oprávněnému doručen elektronicky ve formátu pdf na emailovou adresu „epodatelna@t-mobile.cz“, přičemž každý email může obsahovat jen jeden doklad a v předmětu e-mailu musí za účelem identifikace vždy uvést označení „ELPAFA“.*
5. *Za den zaplacení se považuje den, kdy byla částka za zřízení práva služebnosti, za správní poplatek a případně za znalecký posudek, bylo-li jeho vyhotovení zajištěno povinným, připsána na účet povinného. V případě, že oprávněný bude v prodlení se zaplacením úhrady dle této smlouvy, je povinen uhradit povinnému smluvní pokutu ve výši 0,03% z dlužné částky denně bez DPH. Prodlení oprávněného se zaplacením úhrady dle této smlouvy, které trvá déle než 3 měsíce od doručení písemného upozornění na toto prodlení oprávněnému, se považuje za porušení smlouvy podstatným způsobem.*
6. *Návrh na vklad bude povinným podán u Katastrálního úřadu pro Moravskoslezský kraj, Katastrální pracoviště Ostrava, ve lhůtě do 15 (patnácti) pracovních dnů po připsání úhrady dle této smlouvy na účet povinného. Nepodá-li povinný návrh na vklad do 30 dnů ode dne připsání úhrady za zřízení služebnosti na účet povinného, je oprávněný oprávněn učinit tak sám a povinný*

se zavazuje poskytnout mu k tomu veškerou potřebnou součinnost. Povinný v takovém případě vrátí oprávněnému poplatek spojený s podáním návrhu na vklad práva do katastru nemovitostí.

IV.

- 1. Oprávněný nabude právo služebnosti na základě pravomocného rozhodnutí o povolení vkladu práva služebnosti do katastru nemovitostí u Katastrálního úřadu pro Moravskoslezský kraj, Katastrální pracoviště Ostrava.*
- 2. Do doby vkladu práva do katastru nemovitostí jsou smluvní strany svými smluvními projevy vázány.*
- 3. V případě, že katastrální úřad vydá rozhodnutí, kterým vklad této smlouvy do katastru nemovitostí zamítne, zavazují se smluvní strany bez zbytečného odkladu nahradit příslušná ujednání této smlouvy, případně uzavřít smlouvu novou tak, aby svým účelem odpovídala této smlouvě a byla v souladu s požadavky katastrálního úřadu.*

V.

- 1. Doložka dle ust. § 41 zákona č. 128/2000 Sb.:
O uzavření této smlouvy o zřízení služebnosti rozhodla Rada městského obvodu Poruba usnesením č. ze dne*

VI.

- 1. Tato smlouva nabývá platnosti a účinnosti dnem jejího podpisu smluvními stranami. Podmiňuje-li zákon č. 340/2015 Sb., o registru smluv, ve znění pozdějších předpisů (dále jako „ZRS“), nabytí účinnosti smlouvy jejím uveřejněním v registru smluv dle ZRS, pak bez ohledu na ostatní smluvní ustanovení nabude smlouva účinnosti nejdříve okamžikem jejího uveřejnění v registru smluv dle ZRS. Smlouvu v takovém případě bez zbytečného odkladu uveřejní povinný, přičemž začerní veškeré osobní údaje v této smlouvě obsažené.*
- 2. Účastníci smlouvy prohlašují, že tato smlouva je souhlasným, svobodným a vážným projevem jejich skutečné vůle, že smlouvu neuzavřeli v tísní nebo za nevýhodných podmínek a že s obsahem smlouvy po vzájemné dohodě souhlasí tak, aby mezi nimi nedošlo k rozporům.*
- 3. V souvislosti s uzavřením a plněním smlouvy dochází ke zpracování osobních údajů fyzické osoby jednající za druhou smluvní stranu nebo fyzické osoby zapojené do procesu plnění smlouvy (dále společně jako „**Subjekt údajů**“), a to pro účely: uzavírání a plnění smlouvy; vnitřní administrativní potřeby; ochrana majetku a osob; ochrana právních nároků; tvorba statistik a evidencí; plnění zákonných povinností. Právními důvody ke zpracování jsou oprávněné zájmy (uzavírání a plnění smlouvy, vnitřní administrativní potřeby, ochrana majetku a osob, ochrana právních nároků a tvorba statistik a evidencí) a plnění právních povinností (plnění zákonných povinností) správce. Zpracovávanými osobními údaji jsou identifikační a kontaktní údaje, pracovní či korporátní zařazení a záznamy komunikace. V případě přístupu do informačních systémů správce, jsou zpracovávány další údaje, o čemž bude Subjekt údajů poučen v rámci přidělení přístupu. Smluvní strany se zavazují informovat Subjekt údajů (své zaměstnance, pracovníky atp.) o tom, že jejich údaje jsou druhou smluvní stranou, která je v pozici správce, zpracovávány, a to zejména v rozsahu čl. 13 a násl. Obecného nařízení o ochraně osobních údajů č. 2016/679.*
- 4. Tato smlouva se sepisuje ve 4 (čtyřech) vyhotoveních, z nichž každé má platnost originálu. Dvě vyhotovení obdrží povinný, jedno vyhotovení obdrží oprávněný a čtvrté vyhotovení je určeno pro vklad do katastru nemovitostí.*

V Ostravě – Porubě, dne

V Praze., dne.....

za povinného:

.....

za oprávněného:

.....

8. Budoucí oprávněný se zavazuje, že služebné pozemky, jež budou dotčeny předmětnou stavbou, uvede ke dni ukončení stavby na své náklady do předešlého stavu, nedohodnou-li se smluvní strany jinak. V případě zásahů do povrchu chodníků budou tyto obnoveny vždy v šíři výkopu. V případě zásahu do pozemních komunikací se budoucí oprávněný zavazuje uvést rovněž tyto pozemní komunikace do původního stavu.
9. Budoucí oprávněný se zavazuje, že do 9 (devíti) měsíců ode dne ukončení stavby, popsané v čl. II. odst. 2 této smlouvy, vyzve doporučeným dopisem budoucího povinného k uzavření smlouvy o zřízení služebnosti v souladu s čl. II. odst. 7 této smlouvy.
10. Součástí výzvy podle odst. 9. tohoto článku bude originál geometrického plánu pro vymezení rozsahu věcného břemene, kterým bude zaměřeno vedení veřejné komunikační sítě v rámci stavby s názvem „SEK Ostrava – Poruba I“, předložený ve 3 (třech) vyhotoveních, geometrický plán v elektronické podobě (sken), originál výkazu výměr a délek věcného břemene v 1 (jednom) vyhotovení a znalecký posudek podle čl. II. odst. 4.
11. Smluvní strany se zavazují, že po doručení výzvy podle odstavce 8 tohoto článku smlouvy uzavřou spolu do 6 (šesti) měsíců smlouvu o zřízení služebnosti podle § 104 ZEK a ustanovení § 1257 a násl. zákona č. 89/2012 Sb., občanský zákoník, v platném znění, ve které sjednají práva a povinnosti v rozsahu a za podmínek podle této budoucí smlouvy.
12. Údaje, které nejsou stranám ke dni podpisu této smlouvy o smlouvě budoucí o zřízení věcného břemene - služebnosti známy, účastníci doplní do konečného znění smlouvy o zřízení služebnosti a smlouvu se zřetelem na tyto údaje upraví.
13. Nedojde-li v dohodnuté době k uzavření smlouvy o zřízení věcného břemene – služebnosti, lze se domáhat u soudu určení obsahu budoucí smlouvy. Tím není dotčeno právo na náhradu škody.
14. Pokud budoucí oprávněný poruší svoji povinnost včas a řádně vyzvat budoucího povinného k uzavření smlouvy o zřízení služebnosti, je budoucí povinný oprávněn vyúčtovat budoucímu oprávněnému jednorázovou smluvní pokutu ve výši 5.000,- Kč (slovy: pět tisíc korun českých) se lhůtou splatnosti třiceti dnů ode dne doručení výzvy k úhradě smluvní pokuty.

Článek III.

Závěrečná ustanovení

1. Tento závazkový vztah se řídí ustanoveními občanského zákoníku a ZEK.
2. Tuto smlouvu lze měnit a doplňovat pouze písemnými vzestupně číslovanými dodatky, podepsanými oprávněnými zástupci obou smluvních stran.
3. V případě, že do 3 (tří) let ode dne účinnosti této smlouvy nezahájí budoucí oprávněný nezbytnou přípravu na realizaci stavby specifikované v čl. II. odst. 2 této smlouvy, právo na její realizaci založené touto smlouvou zaniká a rovněž zanikají práva a závazky vyplývající z této smlouvy o smlouvě budoucí o zřízení věcného břemene – služebnosti.

4. Tato smlouva je vyhotovena ve 3 (třech) stejnopisech, z nichž každý má platnost originálu. Budoucí povinný obdrží 2 (dvě) vyhotovení a budoucí oprávněný jedno (1) vyhotovení.
5. V souvislosti s uzavřením a plněním smlouvy dochází ke zpracování osobních údajů fyzické osoby jednající za druhou smluvní stranu nebo fyzické osoby zapojené do procesu plnění smlouvy (dále společně jako „**Subjekt údajů**“), a to pro účely: uzavírání a plnění smlouvy; vnitřní administrativní potřeby; ochrana majetku a osob; ochrana právních nároků; tvorba statistik a evidencí; plnění zákonných povinností. Právními důvody ke zpracování jsou oprávněné zájmy (uzavírání a plnění smlouvy, vnitřní administrativní potřeby, ochrana majetku a osob, ochrana právních nároků a tvorba statistik a evidencí) a plnění právních povinností (plnění zákonných povinností) správce. Zpracovávanými osobními údaji jsou identifikační a kontaktní údaje, pracovní či korporátní zařazení a záznamy komunikace. V případě přístupu do informačních systémů správce, jsou zpracovávány další údaje, o čemž bude Subjekt údajů poučen v rámci přidělení přístupu. Smluvní strany se zavazují informovat Subjekt údajů (své zaměstnance, pracovníky atp.) o tom, že jejich údaje jsou druhou smluvní stranou, která je v pozici správce, zpracovávány, a to zejména v rozsahu čl. 13 a násl. Obecného nařízení o ochraně osobních údajů č. 2016/679.
6. Smluvní strany berou na vědomí, že tato smlouva podléhá zveřejnění prostřednictvím registru smluv ve smyslu zákona č. 340/2015 Sb. o registru smluv v platném znění. Smlouvu bez zbytečného odkladu uveřejní povinný, přičemž začerní veškeré osobní údaje v této smlouvě obsažené. Tato smlouva nabývá platnosti dnem jejího podpisu smluvními stranami a účinnosti nejdříve dnem uveřejnění v registru smluv v souladu s ustanovením § 6 odst. 1 zákona č. 340/2015 Sb.
7. Práva a závazky z této smlouvy jsou závazná i pro právní nástupce smluvních stran. Budoucí povinný se zavazuje převést práva a povinnosti vyplývající ze smlouvy na nového vlastníka služebných pozemků.
8. Smluvní strany shodně prohlašují, že si tuto smlouvu před jejím podpisem přečetly, že byla uzavřena po vzájemném projednání podle jejich pravé a svobodné vůle, určitě, vážně a srozumitelně, nikoli v tísní ani za nápadně nevýhodných podmínek. Osoby podepisující tuto smlouvu svým podpisem zároveň stvrzují platnost svých jednatelských oprávnění, jakož i plnou způsobilost k právním úkonům.
9. **Doložka dle ust. § 41 zákona č. 128/2000 Sb.**
O uzavření této smlouvy o smlouvě budoucí o zřízení věcného břemene - služebnosti rozhodla Rada městského obvodu Poruba usnesením č. 1948/RMOB1822/47 ze dne 22.1.2021.

10. Nedílnou součástí této smlouvy jsou její přílohy:

1. katastrální situační výkresy stavby (20 listů)
2. kopie pověření ze dne 01.7.2020
3. výpis z katastru nemovitostí dotčených parcel

V Ostravě – Porubě, dne

V Praze, dne

.....
Ing. Lucie Baránková Vilamová, Ph.D.
starostka městského obvodu Poruba

.....

na základě pověření



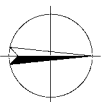
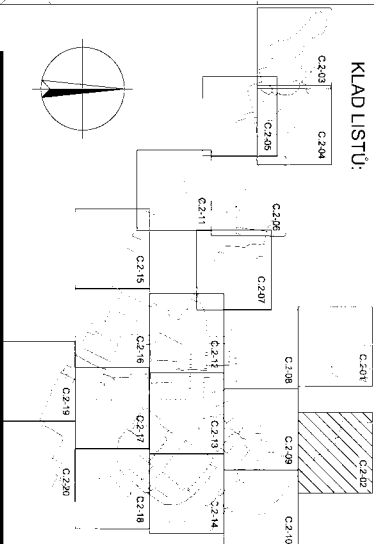
LEGENDA ČAR:

- NAVRŽENÁ TRASA SEK (T-Mobile Czech Republic a.s.)
- PROJEKOVANÁ TRASA SEK (VIRAMCI PROJEKTU PUSTKOVEC R100 (T-Mobile Czech Republic a.s.))
- HRANICE PARNOCI
- POLOHONIS

LEGENDA ZNAČEK:

- 15/1/6 STROM, KEŘ
- PARCENI DNÍO
- ČÍSLO POKRŠIENKOVANIA
- PC218 (nové umiestnenie technického rozvadieča T-Mobile Czech Republic s.r.l.)
- MANU ROZVADIEČ TVRZ/2B (225 x 125 x 68 mm)
- PROTAN

KLAD LISTU:





PODB 26

PODB 25

PODB 24

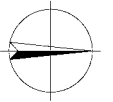
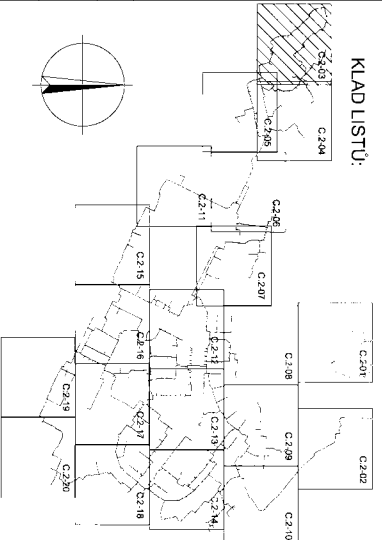
LEGENDA ČAR:

- NAVRŽENÁ TRASA SEK (T-Mobile Czech Republic a.s.)
- PROJEKOVANÁ TRASA SEK (VIRAMCI PROJEKTU PUSTKOVEC R100 (T-Mobile Czech Republic a.s.))
- HRANICE PARCEL
- POLOHOVINY

LEGENDA ZNAČEK:

- 15/1/16 STROJNÝ KĚR
- PARCELNÍ DĚLO
- ČÍSLO POŘÍZENÍ/ORIENTAČNÍ
- PODB (místní územní plánovací rozvaděč T-Mobile Czech Republic a.s.)
- MINI ROZVADĚČ (VPU/2B 125 x 125 x 68 mm)
- PROTLAK

KLAD LISTŮ:





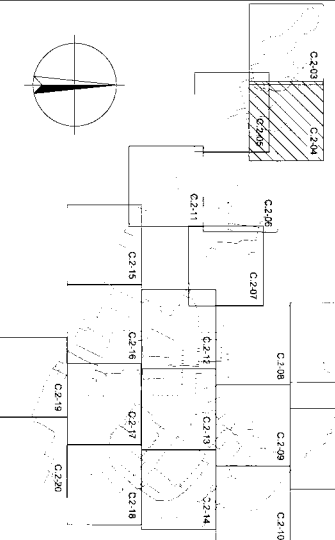
LEGENDA ČAR:

- NAVRŽENÁ TRASA SEK T1-Mobilie Československé a.s.)
- PROJEKOVANÁ TRASA SEK V1-RAMCI PROJEKTU PUSTKOVEC R100 (T-Mobile Czech Republic a.s.)
- HRANICE PARCEL
- POLOHOVINY

LEGENDA ZNAČEK:

- 15/1/16 STŘEDNÍ KĚR
- 15/1/16 PARCELNÍ DESKA
- 15/1/16 ČÍSLO POKRSEKOVÉHO ÚSEKU
- 15/1/16 PČD18 (nové umístění svazky technický rozvaděč T-Mobile Czech Republic s.s.)
- 15/1/16 KANALIZAČNÍ TVRDUŽNĚ (225 x 125 x 60 mm)
- 15/1/16 PROTLAK

KLAD LISTŮ:





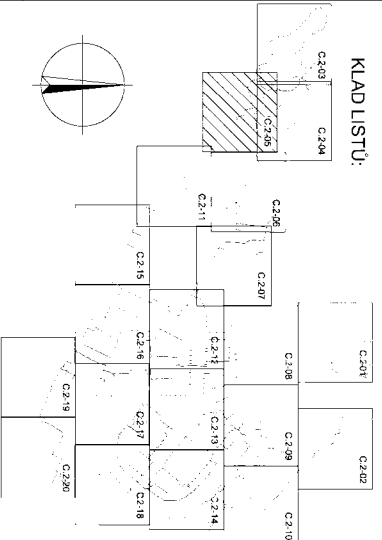
LEGENDA ČAR:

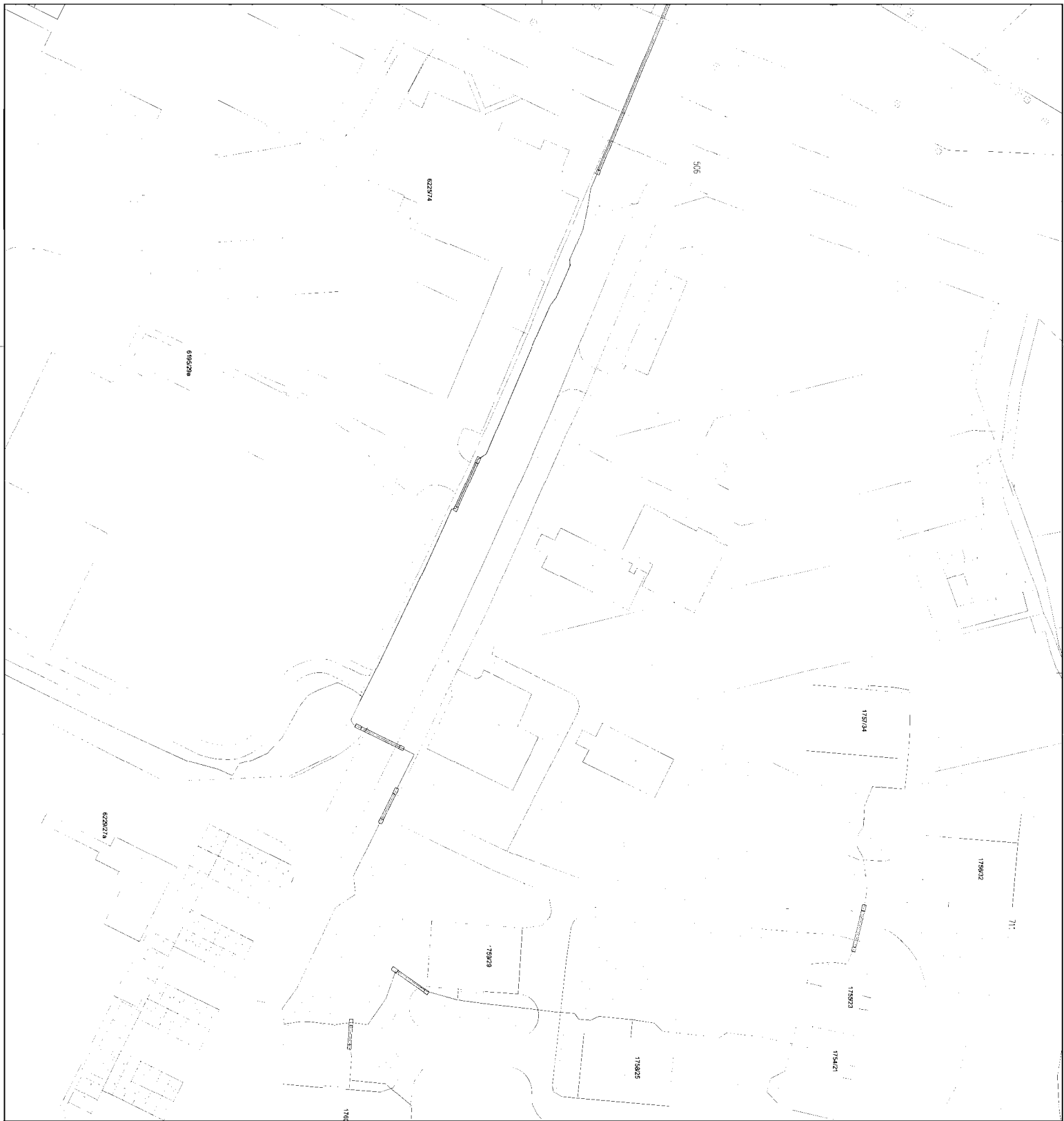
- NAVRŽENÁ TRASA SEK (T-Mobile Czech Republic a.s.)
- PROJEKOVANÁ TRASA SEK (VIRAMCI PROJEKTU PUSTKOVEC R100 (T-Mobile Czech Republic a.s.))
- HRANICE PARNČELI
- POLOHOVNA

LEGENDA ZNAČEK:

- 15/156 STROM, KEŘ
- PARCELNÍ DÍLO
- ČÍSLO POŘÍZENÍ/ORIENTAČNÍ
- PC208 (malé ústřední vedení technologický rozvaděč T-Mobile Czech Republic s.r.l.)
- MMU (ROZVÁDĚČ TVRZ/2B 125 x 125 x 68 mm)
- PROTAN

KLAD LISTU:





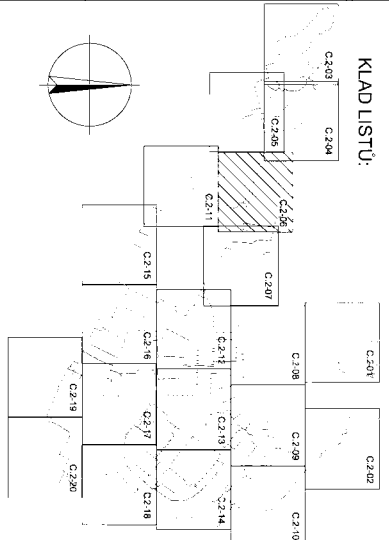
LEGENDA ČAR:

- NAVRŽENÁ TRASA SEK (T-Mobile Czech Republic a.s.)
- PROJEKOVANÁ TRASA SEK (VÍRANCI PROJEKTU PUSTKOVEC R100 (T-Mobile Czech Republic a.s.))
- HRANICE PARCEL
- POLOHOVINY

LEGENDA ZNAČEK:

- STŘEDNÍ KĚR
- PARCELNÍ ČÍSLO
- ČÍSLO POKRSENOVĚTNÍČNÍ
- PC208 (nové umístění veřejného rozvaděče T-Mobile Czech Republic s.r.l.)
- MMU (ROZVADĚČ TVU/2B 125 x 125 x 69 mm)
- PROTLAK

KLAD LISTŮ:





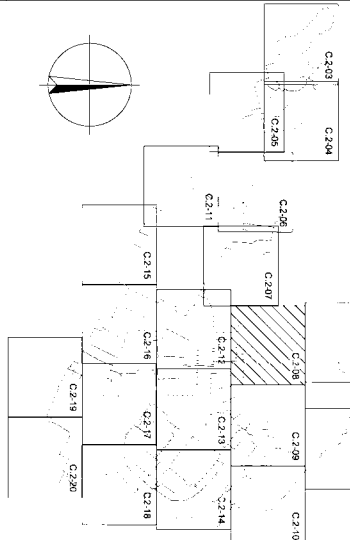
LEGENDA ČAR:

- NAVRŽENÁ TRASA SEK (T-Mobile Czech Republic a.s.)
- PROJEKOVANÁ TRASA SEK (VIAMCI PROJEKTU PUSTKOVEC RIVŮ (T-Mobile Czech Republic a.s.))
- HRANICE PARNOCI
- POLOHOVIS

LEGENDA ZNAČEK:

- 15/1/6 STROJNĚ SEŘ. PÁREČNÍ DESK. ČÍSLO POKRŠKOVÁNÍ
- 15/1/6 ČÍSLO POKRŠKOVÁNÍ
- 15/1/6 PČČR (nové umístění technologického rozvaděče T-Mobile Czech Republic a.s.)
- 15/1/6 MNU (ROZVADĚČ TVR/2B 125 x 125 x 68 mm)
- 15/1/6 PROTAN

KLAD LISTŮ:





ZB

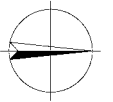
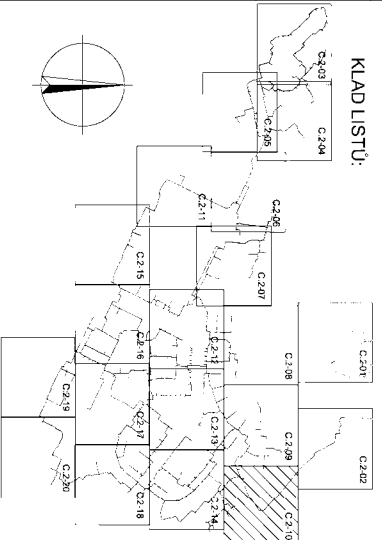
LEGENDA ČAR:


- NAVRŽENÁ TRASA SEK (T-Mobile Czech Republic a.s.)
- PROJEKOVANÁ TRASA SEK (VÍRANCI PROJEKTU PUSTKOVEC R100 (T-Mobile Czech Republic a.s.))
- HRANICE PARCEL
- POLOHOVIS

LEGENDA ZNAČEK:

- 15/16 STROM, KEŘ
- 15/17 PARCELNÍ ČÍSLO
- 15/18 ČÍSLO POKRŠIČKOVÉHO PŘECHÁZKY
- 15/19 PČČR (nové umístění veřejného rozvaděče T-Mobile Czech Republic a.s.)
- 15/20 MNU (ROZVADĚČ TVRÚ/ZB 025 x 125 x 68 mm)
- 15/21 PROTLAK

KLAD LISTŮ:





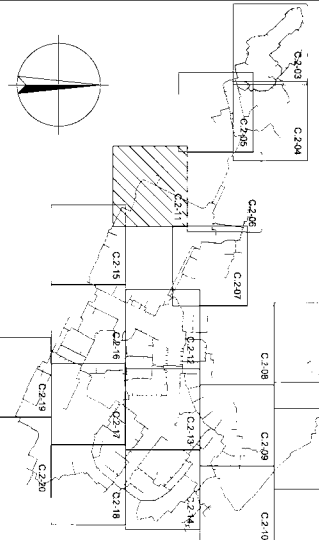
LEGENDA ČAR:

- NAVRŽENÁ TRASA SEK (T-Mobile Czech Republic a.s.)
- PROJEKOVANÁ TRASA SEK (VIRAMCI PROJEKTU PUSTKOVEC R100 (T-Mobile Czech Republic a.s.))
- HRANICE PARNOCI
- POLOŽENIS

LEGENDA ZNAČEK:

- 147/16 STROJNÁ KĚP
- 147/16 PÁREČNÍ DESKA
- 147/16 OSLOV POKRŠIŘOVENÍ/PAČI
- 147/16 PČD18 (nové umístění technického rozvaděče T-Mobile Czech Republic a.s.)
- 147/16 KANALIZAČNÍ TVRDUŽNÉ (225 x 125 x 60 mm)
- PROTLAK

KLAD LISTŮ:





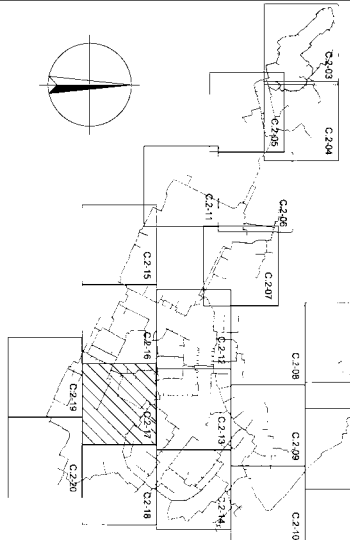
LEGENDA ČAR:

- NAVRŽENÁ TRASA SEK T. Mobilie Československé a.s.)
- PROJEKOVANÁ TRASA SEK T. VÍRANCI PROJEKTU PUSTKOVEC R100 (T. Mobilie Československé a.s.)
- HRANICE PŮVODNÍ
- POLOHOVÁNÍ

LEGENDA ZNAČEK:

- 15/1/16 STŘEDNÍ KĚP
- 15/1/16 PÁNEČNÍ DESK
- 15/1/16 ČÍSLO PŮSOBNÉHO ORIENTAČNÍ
- 15/1/16 PČS/18 (nové umístění ověřovacího rozvaděče T. Mobilie Československé a.s.)
- 15/1/16 KANALIZACE TVRDUŽNÍ (225 x 125 x 60 mm)
- 15/1/16 PROTLAK

KLAD LISTU:





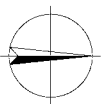
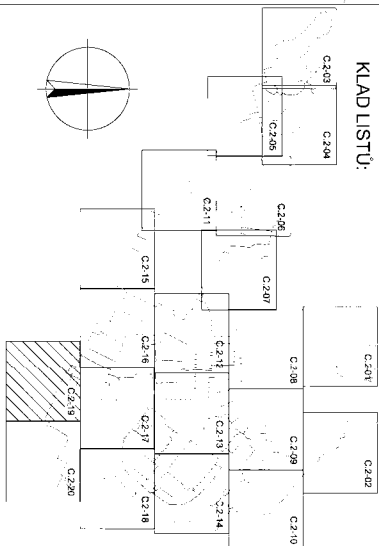
LEGENDA ČAR:

- NAVRŽENÁ TRASA SEK. T. Město Čechy, a.s.
- PROJEKOVANÁ TRASA SEK. VÍRANCI PROJEKTU PUSTKOVEC RIVŮ (T. Město Čechy, a.s.)
- HRANICE PANEČI
- POLOHOVA

LEGENDA ZNAČEK:

- 14/16 STŘEDNÍ ŽELEZNIČNÍ PÁSOVÝ PRŮŘEZ (125 x 125 x 68 mm)
- 14/16 STŘEDNÍ ŽELEZNIČNÍ PÁSOVÝ PRŮŘEZ (125 x 125 x 68 mm)
- PROTLAK

KLAD LISTŮ:



POVĚŘENÍ

T-Mobile Czech Republic a.s., se sídlem Tomíčkova 2144/1, 148 00 Praha 4, IČ 64949681 (dále jen „Společnost“), zastoupená Mgr. Vladimírou Chlandovou, manažerem právních záležitostí, na základě pověření, které jí za Společnost udělil Jose Severino Perdomo Lorenzo, člen představenstva a generální ředitel Společnosti, **pověřuje** níže uvedeného zaměstnance:



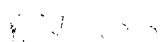
aby jménem Společnosti projednával a uzavíral smlouvy o zřízení služebností a jiné smlouvy (zejména smlouvy o spolupráci s místními samosprávami) k zajištění nemovitostí pro umístění, výstavbu nadzemních a podzemních komunikačních vedení veřejné komunikační sítě včetně jejich opěrných nebo vytyčovacích bodů, vnitřních komunikačních vedení a jiných staveb a instalaci elektronického komunikačního zařízení Společnosti jakožto podnikatele zajišťujícího veřejnou komunikační síť.

Pověřený zaměstnanec není oprávněn převádět či jinak zcizovat majetek Společnosti.

V takto vymezeném rozsahu jedná pověřený zaměstnanec po dobu pracovního poměru ve Společnosti samostatně. Zaměstnanec není oprávněn zmocnit ani jinak pověřit jinou osobu, aby místo něho jednala za Společnost.

Podpisování pověřeného zaměstnance se děje tak, že k napsané nebo vytištěné obchodní firmě či otisku razítka připojí pověřený zaměstnanec svůj podpis.

Společnost výslovně prohlašuje a zaměstnanec bere na vědomí, že jakákoliv jednání, která by byla v rozporu s právními předpisy, nejsou v zájmu Společnosti a nejsou ani považována za jednání v rámci činnosti Společnosti.

v Praze dne




Toto pověření přijímám:

VÝPIS Z KATASTRU NEMOVITOSTÍ

prokazující stav evidovaný k datu 02.11.2020 09:35:03

Vyhotoveno bezúplatně dálkovým přístupem pro účel: Správa majetku, č.j.: POR 32145/2020 pro Statutární město Ostrava

Okres: CZ0806 Ostrava-město

Obec: 554821 Ostrava

Kat.území: 715221 Poruba-sever

List vlastnictví: 4127

V kat. území jsou pozemky vedeny v jedné číselné řadě

A Vlastník, jiný oprávněný	Identifikátor	Podíl
Vlastnické právo		
Statutární město Ostrava, Prokešovo náměstí 1803/8, Moravská Ostrava, 70200 Ostrava	00845451	
Svěřená správa nemovitostí ve vlastnictví obce		
Městský obvod Poruba, Klimkovická 55/28, Poruba, 70856 Ostrava	00845451-005	

ČÁSTEČNÝ VÝPIS

B Nemovitosti				
Pozemky				
Parcela	Výměra [m2]	Druh pozemku	Způsob využití	Způsob ochrany
1503/1	67126	ostatní plocha	ostatní komunikace	
1503/11	2483	ostatní plocha	ostatní komunikace	
1503/16	7034	ostatní plocha	zeleň	
1503/22	1819	ostatní plocha	ostatní komunikace	
1503/23	1251	ostatní plocha	zeleň	
1503/30	4566	ostatní plocha	jiná plocha	
1503/31	4801	ostatní plocha	jiná plocha	
1503/42	1795	ostatní plocha	ostatní komunikace	
1503/45	3185	ostatní plocha	ostatní komunikace	
1503/48	2609	ostatní plocha	manipulační plocha	
1503/51	1680	ostatní plocha	jiná plocha	
1503/53	23	ostatní plocha	ostatní komunikace	
1503/57	2088	ostatní plocha	jiná plocha	
1503/77	1841	ostatní plocha	ostatní komunikace	
1503/139	216	ostatní plocha	ostatní komunikace	
1504	2817	ostatní plocha	silnice	
1516	2291	ostatní plocha	ostatní komunikace	
1517/1	14237	ostatní plocha	ostatní komunikace	
1517/2	4222	ostatní plocha	ostatní komunikace	
1517/4	938	ostatní plocha	ostatní komunikace	
1517/5	404	ostatní plocha	ostatní komunikace	
1542	1538	ostatní plocha	ostatní komunikace	

Nemovitosti jsou v územním obvodu, ve kterém vykonává státní správu katastru nemovitostí ČR

Katastrální úřad pro Moravskoslezský kraj, Katastrální pracoviště Ostrava, kód: 807.

VÝPIS Z KATASTRU NEMOVITOSTÍ
 prokazující stav evidovaný k datu 02.11.2020 09:35:03

Okres: CZ0806 Ostrava-město

Obec: 554821 Ostrava

Kat.území: 715221 Poruba-sever

List vlastnictví: 4127

V kat. území jsou pozemky vedeny v jedné číselné řadě

1545/1	20307 ostatní plocha	ostatní komunikace	
1545/2	407 ostatní plocha	ostatní komunikace	
1564	1273 ostatní plocha	ostatní komunikace	
1572	19352 ostatní plocha	ostatní komunikace	
1592	2729 ostatní plocha	ostatní komunikace	
1597	16514 ostatní plocha	ostatní komunikace	
1611	743 ostatní plocha	ostatní komunikace	
1623/1	11659 ostatní plocha	ostatní komunikace	
1623/2	1564 ostatní plocha	ostatní komunikace	
1649/2	1217 ostatní plocha	ostatní komunikace	
1652	994 ostatní plocha	ostatní komunikace	
1672	20105 ostatní plocha	ostatní komunikace	
1695/1	27371 ostatní plocha	zeleň	
1695/9	571 ostatní plocha	zeleň	
1695/10	5318 ostatní plocha	zeleň	
1695/11	245 ostatní plocha	zeleň	
1721	8519 ostatní plocha	zeleň	
2001/7	1094 ostatní plocha	ostatní komunikace	
2002/1	14007 ostatní plocha	ostatní komunikace	
2002/5	28 ostatní plocha	ostatní komunikace	
2002/6	242 ostatní plocha	ostatní komunikace	
2003/1	7638 ostatní plocha	zeleň	
2003/3	1054 ostatní plocha	zeleň	
2003/4	1995 ostatní plocha	zeleň	
2003/6	2288 ostatní plocha	zeleň	
2003/7	385 ostatní plocha	zeleň	
2003/8	409 ostatní plocha	zeleň	
2003/9	12398 ostatní plocha	zeleň	
2003/20	6294 ostatní plocha	zeleň	
2003/21	2116 ostatní plocha	zeleň	
2003/22	196 ostatní plocha	zeleň	
2003/36	723 ostatní plocha	zeleň	
2029/5	2906 trvalý travní porost		zemědělský půdní fond
2044/1	16260 ostatní plocha	zeleň	

Nemovitosti jsou v územním obvodu, ve kterém vykonává státní správu katastru nemovitostí ČR

Katastrální úřad pro Moravskoslezský kraj, Katastrální pracoviště Ostrava, kód: 807.

VÝPIS Z KATASTRU NEMOVITOSTÍ
 prokazující stav evidovaný k datu 02.11.2020 09:35:03

Okres: CZ0806 Ostrava-město

Obec: 554821 Ostrava

Kat.území: 715221 Poruba-sever

List vlastnictví: 4127

V kat. území jsou pozemky vedeny v jedné číselné řadě

2072	3691 ostatní plocha	ostatní komunikace
2082/1	17353 ostatní plocha	ostatní komunikace
2111/1	23885 ostatní plocha	ostatní komunikace
2117	10505 ostatní plocha	jiná plocha
2119	6119 ostatní plocha	ostatní komunikace
2134	4216 ostatní plocha	sportoviště a rekreační plocha
2135	12024 ostatní plocha	ostatní komunikace
2136	2007 ostatní plocha	ostatní komunikace
2169	23840 ostatní plocha	ostatní komunikace
2170	3119 ostatní plocha	ostatní komunikace
2173/1	14211 ostatní plocha	ostatní komunikace
2174	4011 ostatní plocha	ostatní komunikace
2235	3208 ostatní plocha	ostatní komunikace
2256/1	35152 ostatní plocha	ostatní komunikace
2272	932 ostatní plocha	ostatní komunikace
2358/1	33438 ostatní plocha	ostatní komunikace
2381/1	23519 ostatní plocha	ostatní komunikace
2382	1619 ostatní plocha	ostatní komunikace
2386/1	22603 ostatní plocha	ostatní komunikace
3543/1	10359 ostatní plocha	zeleň
3558/1	25760 ostatní plocha	zeleň
3567/2	6721 ostatní plocha	ostatní komunikace
3567/3	17014 ostatní plocha	ostatní komunikace
4408/1	51583 ostatní plocha	jiná plocha
4408/43	9231 ostatní plocha	ostatní komunikace
4408/64	6044 ostatní plocha	ostatní komunikace
4408/69	15935 ostatní plocha	jiná plocha
4408/101	3898 ostatní plocha	ostatní komunikace
4408/109	1224 ostatní plocha	ostatní

Nemovitosti jsou v územním obvodu, ve kterém vykonává státní správu katastru nemovitostí ČR

Katastrální úřad pro Moravskoslezský kraj, Katastrální pracoviště Ostrava, kód: 807.

VÝPIS Z KATASTRU NEMOVITOSTÍ

prokazující stav evidovaný k datu 02.11.2020 09:35:03

Okres: CZ0806 Ostrava-město

Obec: 554821 Ostrava

Kat.území: 715221 Poruba-sever

List vlastnictví: 4127

V kat. území jsou pozemky vedeny v jedné číselné řadě

			komunikace
4408/119	11712	ostatní plocha	zeleň
4408/167	282	ostatní plocha	zeleň
4408/168	374	ostatní plocha	zeleň
4423/1	36863	ostatní plocha	ostatní komunikace
4424/17	3899	ostatní plocha	ostatní komunikace
4424/37	680	ostatní plocha	ostatní komunikace

B1 Věcná práva sloužící ve prospěch nemovitostí v části B - Bez zápisu

C Věcná práva zatěžující nemovitostí v části B včetně souvisejících údajů

Typ vztahu

o Věcné břemeno (podle listiny)

trpět tepelný kanál

Oprávnění pro

Dopravní podnik Ostrava a.s., Poděbradova 494/2,
Moravská Ostrava, 70200 Ostrava, RČ/IČO: 61974757

Povinnost k

Parcela: 1672, Parcela: 1721

Listina Smlouva o věcném břemeni V3 954/1999.

POLVZ:1569/1999

Z-2501569/1999-807

Pořadí k datu podle právní úpravy účinné v době vzniku práva

o Věcné břemeno (podle listiny)

dle odst.II.smlouvy ze dne 12.10.1999. Právní účinky vkladu ke dni 13.10.1999.

Oprávnění pro

ASSA ABLOY Door Czech Republic a.s., Boudníkova 2506/1,
Libeň, 18000 Praha 8, RČ/IČO: 27244946

Povinnost k

Parcela: 1597

Listina Smlouva o věcném břemeni V3 5253/1999.

POLVZ:3467/1999

Z-2503467/1999-807

Listina Výpis z obchodního rejstříku prokazující sloučení obchodních společností
Krajský soud v Ostravě (oddíl B, vložka 9954) ze dne 22.11.2007.

Z-6010/2010-807

Pořadí k datu podle právní úpravy účinné v době vzniku práva

o Věcné břemeno (podle listiny)

dle článku II. smlouvy

Oprávnění pro

UPC Česká republika, s.r.o., Závašova 502/5, Nusle,
14000 Praha 4, RČ/IČO: 00562262

Povinnost k

Parcela: 2003/4, Parcela: 2003/6, Parcela: 2003/8, Parcela: 2003/9, Parcela:
2044/1

Listina Smlouva o zřízení věcného břemene - úplatná ze dne 30.10.2001. Právní účinky vkladu práva ke dni 08.10.2001.

Nemovitosti jsou v územním obvodu, ve kterém vykonává státní správu katastru nemovitostí ČR
Katastrální úřad pro Moravskoslezský kraj, Katastrální pracoviště Ostrava, kód: 807.

strana 4