

SMLOUVA O ZŘÍZENÍ SLUŽEBNOSTI INŽENÝRSKÉ SÍTĚ CES

uzavřená níže uvedeného dne, měsíce a roku

dle ust. § 1257 a násl. ve spojení s ust. § 1267 a § 1268 zákona č. 89/2012 Sb., občanský zákoník, v platném znění
/dále jen „Smlouva“ nebo „tato Smlouva“/
mezi

povinná osoba:

Město Roudnice nad Labem, se sídlem Roudnice nad Labem, ulice Karlovo náměstí 21, 413 21 Roudnice nad Labem IČ 00264334, DIČ CZ 00264334 zastoupené Ing. Františkem Padělkem
Bankovní spojení: 1003706329/0800

a

oprávněná osoba:

obchodní společnost **Severočeská vodárenská společnost a.s.**, se sídlem Přítkovská 1689, 415 50 Teplice, IČ:49099469, DIČ: CZ49099469, zapsaná v obchodním rejstříku vedeném Krajským soudem v Ústí nad Labem v oddílu B, vložce 466, zastoupená ředitelem IO Ing. Martinem Matzekem na základě pověření představenstva společnosti

Bankovní spojení: Komerční banka Teplice: č. ú.: 711620257/0100

(dále jen „**Oprávněná osoba**“)

(společně též jako „Strany Smlouvy“)

I. Služebný pozemek

1. Povinná osoba je výlučným vlastníkem:

- a) pozemku parc. č. **4129**, zapsaného v Katastru nemovitostí na listu vlastnictví číslo **1**, pro katastrální území Roudnice nad Labem, obec Roudnice nad Labem, u Katastrálního úřadu pro Ústecký kraj, Katastrální pracoviště Litoměřice,
- b) pozemku parc. č. **4125/1**, zapsaného v Katastru nemovitostí na listu vlastnictví číslo **1**, pro katastrální území Roudnice nad Labem, obec Roudnice nad Labem, u Katastrálního úřadu pro Ústecký kraj, Katastrální pracoviště Litoměřice,
- c) pozemku parc. č. **4130/2**, zapsaného v Katastru nemovitostí na listu vlastnictví číslo **1**, pro katastrální území Roudnice nad Labem, obec Roudnice nad Labem, u Katastrálního úřadu pro Ústecký kraj, Katastrální pracoviště Litoměřice,

/dále jen „Služebný pozemek“/.

2. Strany Smlouvy konstatují, že na výše uvedeném Služebném pozemku v rámci stavby **Roudnice nad Labem, ul. Hálkova – rekonstrukce kanalizace a vodovodu LT 093 079** je zřízena a přes něj vedena na náklady oprávněné osoby, vhodným a bezpečným způsobem inženýrská síť - specifikace inženýrské sítě: kanalizační a vodovodní řád a s tím související objekty a to včetně ochranného pásma vodovodního a kanalizačního řádu v souladu s ust. § 23 odst. 1 až 3 zákona č. 274/2001 Sb., o vodovodech a kanalizacích pro veřejnou potřebu

a o změně některých zákonů (zákon o vodovodech a kanalizacích), v platném znění, a to tak, jak je vyznačeno v geometrickém plánu č. 3707-592/2020, ze dne 15.12.2020., který je potvrzený Katastrálním úřadem pro Ústecký kraj, Katastrální pracoviště Litoměřice dne 18.12.2020, pod č. 1986/2020-506 a v geometrickém plánu č. 3709-592/2020, ze dne 18.12.2020., který je potvrzený Katastrálním úřadem pro Ústecký kraj, Katastrální pracoviště Litoměřice dne 29.12.2020, pod č. 2000/2020-506 které jsou součástí této Smlouvy /dále jen „Inženýrská síť“/.

3. Vlastníkem Inženýrské sítě je oprávněná osoba.
4. Inženýrská síť na Služebném pozemku byla zřízena v souladu se Smlouvou o budoucí smlouvě o zřízení služebnosti inženýrské sítě č. CES 714/2018/ALLI a CES 574/20/PEAG kde se Strany Smlouvy zavázaly uzavřít tuto Smlouvu.
5. **Služebnost Inženýrské sítě je jedním z věcných břemen** dle oddílu 2, pododdíl 4, zákona č. 89/2012 Sb., občanský zákoník, v platném znění.

II.

Zřízení práva služebnosti Inženýrské sítě

1. Povinná osoba zatěžuje úplatně Služebný pozemek specifikovaný čl. I. odst. 1. této Smlouvy služebností práva Inženýrské sítě specifikované v čl. I. odst. 2 této Smlouvy tak, že je povinna strpět ve prospěch oprávněné osoby a každého jejího právního nástupce na Služebném pozemku zřízenou Inženýrskou sítí, a to včetně provozování, údržby Inženýrské sítě, jakož i provádění na Inženýrské síti její úpravy za účelem její modernizace nebo zlepšení její výkonnosti.
2. Povinná osoba se zdrží všeho, co vede k ohrožení Inženýrské sítě, zejména pak se zdrží stavební činnosti a výsadby stromů na Služebném pozemku a je-li jí to předem oznámeno, umožní oprávněné osobě nebo oprávněnou osobou zmocněnému provozovateli Inženýrské sítě vstup a vjezd na Služebný pozemek po nezbytnou dobu a v nutném rozsahu za účelem prohlídky, údržby, úpravy, opravy nebo odstranění havárií Inženýrské sítě.
3. Oprávněná osoba nebo oprávněnou osobou zmocněný provozovatel Inženýrské sítě bude vždy jakoukoliv prohlídku, údržbu, úpravu, opravu nebo havárii Inženýrské sítě provádět s řádnou péčí a vždy Služebný pozemek uvede na vlastní náklad do předešlého stavu s tím, že případnou škodu způsobenou prohlídkou, úpravou, údržbou, opravou nebo havárií Inženýrské sítě povinné osobě uhradí. Nesnese-li záležitost při náhlém poškození Inženýrské sítě odkladu, obstará její opravu oprávněná osoba nebo oprávněnou osobou zmocněný provozovatel Inženýrské sítě i bez předchozího projednání; dotčeným osobám však neprodleně oznámí provádění opravy, její místo označí a zabezpečí.
4. Oprávněná osoba v čl. II. odst. 1. této Smlouvy specifikované právo služebnosti Inženýrské sítě, která je specifikována v čl. I. odst. 2. uvedeným popisem a geometrickým plánem, pro sebe přijímá a povinná osoba na sebe bere povinnost toto právo strpět.
5. Toto ujednání má věcně-právní účinky pozemkové služebnosti a odpovídají právu služebnosti Inženýrské sítě.

III.

Hodnota služebnosti Inženýrské sítě

1. Služebnost specifikovaná v článku II. odst. 1 této Smlouvy se zřizuje úplatně, a to za jednorázovou částku **1 000,- Kč za inženýrskou síť kanalizace a 1 000,- za inženýrskou síť vodovod, x 2 SOSB Celkem 4 000,- Kč (+ DPH v zákonné sazbě).**

2. V případě že je povinná osoba plátcem DPH, bude úplata provedena oprávněnou osobou ve prospěch povinné osoby na základě faktury splňující veškeré náležitosti daňového dokladu dle zákona č. 235/2004 Sb., o dani z přidané hodnoty, vystavené povinnou osobou, se splatností 30 dnů ode dne vystavení faktury oprávněné osobě. Povinná osoba je oprávněna vystavit fakturu až po obdržení vyrozumění o provedení zápisu služebnosti Inženýrské sítě dle této Smlouvy do Katastru nemovitostí. Za datum zdanitelného plnění je považováno datum zápisu služebnosti Inženýrské sítě dle této Smlouvy do Katastru nemovitostí.
3. V případě, že faktura nebude splňovat náležitosti daňového dokladu dle zákona č. 235/2004 Sb., o dani z přidané hodnoty, je oprávněná osoba fakturu vrátit k její opravě. V takovém případě běží lhůta k úhradě sjednané ceny ode dne doručení opravené faktury.
4. V případě, že povinná osoba není plátcem DPH, oprávněná osoba uhradí sjednanou částku na účet povinné osoby uvedený v záhlaví této Smlouvy do 30 dnů ode dne provedení vkladu práva služebnosti Inženýrské sítě do Katastru nemovitostí.

IV.

Nabytí oprávnění ze služebnosti Inženýrské sítě

1. Služebnost Inženýrské sítě dle této Smlouvy vznikne zápisem do Katastru nemovitostí. Na základě této Smlouvy Strany Smlouvy souhlasí se zápisem služebnosti Inženýrské sítě dle této Smlouvy do Katastru nemovitostí.
2. Na základě této Smlouvy bude podán návrh na vklad služebnosti Inženýrské sítě na listu vlastnictví č. 1, pro k.ú. Roudnice nad Labem, obec Roudnice nad Labem, u Katastrálního úřadu pro Ústecký kraj, Katastrální pracoviště Litoměřice.

Služebnost inženýrské sítě pro Severočeskou vodárenskou společnost a.s., se sídlem Přítkovská 1689, 415 50 Teplice, IČ: 49099469, spočívající v povinnosti strpění uložení a provozování inženýrské sítě kanalizačního a vodovodního řádu a tím související objekty__v rozsahu vyznačeném geometrickými plány č. 3707-592/2020 a 3709-592/2020.

a s tím související umožnění vstupu a vjezdu na pozemky č. 4129, 4125/1 a 4130/2 k. ú. Roudnice nad Labem, za účelem údržby, oprav a odstranění havárií na inženýrské síti a umožnění úprav za účelem její modernizace nebo zlepšení její výkonnosti.

3. Náklady spojené se sepsáním této Smlouvy, vyhotovením geometrického plánu a zápisem do Katastru nemovitostí nese oprávněná osoba.
4. Služebnost Inženýrské sítě se zřizuje na dobu neurčitou.

V.

Účinnost smlouvy a registr smluv

1. V souladu s povinnostmi vyplývajícími ze zákona č. 340/2015, o zvláštních podmínkách účinnosti některých smluv, uveřejňování těchto smluv a o registru smluv (dále jen „zákon o registru smluv“) se smluvní strany dohodly, že oprávněná osoba zašle v souladu s § 5 zákona o registru smluv nejpozději do 30 dní od podpisu této smlouvy její znění příslušnému správci registru smluv k uveřejnění. Povinná osoba může smlouvu zveřejnit za předpokladu, že oprávněné osobě umožní plnění práv a povinností dle následujícího odstavce.
2. Smlouva je účinná dnem zveřejnění v registru smluv.

3. V případě změny, doplnění či zrušení této smlouvy, platí povinnosti uvedené v tomto článku pro zveřejnění takového dodatku obdobně.

VI. Ochrana osobních údajů

1. Smluvní strany berou na vědomí, že každá z nich může v roli správce zpracovávat osobní údaje fyzických osob vystupujících na straně druhé smluvní strany (identifikační a kontaktní údaje) a případně dalších osob zapojených na plnění této Smlouvy jakožto subjektů údajů, a to pro následující účely:
 - 1.1 uzavírání a plnění Smlouvy;
 - 1.2 vnitřní administrativní potřeby správce;
 - 1.3 ochrana majetku a osob správce;
 - 1.4 ochrana právních nároků správce;
 - 1.5 tvorba statistik a evidencí správce;
 - 1.6 plnění zákonných povinností správce.
2. Právními základy pro zpracování osobních údajů dle výše uvedených účelů jsou:
 - 2.1 oprávněný zájem správce na plnění uzavřených smluv (pro účel dle bodu 1.1 výše);
 - 2.2 oprávněný zájem správce na evidenci uzavřených smluv (pro účel dle bodu 1.2 výše), ochraně jeho majetku, zaměstnanců a třetích osob (pro účel dle bodu 1.3 výše), ochraně právních nároků správce (pro účel dle bodu 1.4 výše) a na tvorbě statistik a evidencí správce (pro účel dle bodu 1.5 výše);
 - 2.3 plnění zákonných povinností správce, zejména z oblasti daňové a účetní (pro účel dle bodu 1.6 výše).
3. Osobní údaje budou zpracovávány pro účel dle bodu 1.1 výše po dobu účinnosti Smlouvy, pro účely dle bodů 1.2 až 1.5 výše po dobu nejdéle 16 let po ukončení účinnosti Smlouvy a pro účel dle bodu 1.6 výše po dobu plnění příslušných zákonných povinností.
4. Subjekty údajů jsou oprávněny:
 - 4.1 požadovat přístup k jeho osobním údajům;
 - 4.2 požadovat opravu, doplnění či výmaz osobních údajů;
 - 4.3 požadovat omezení zpracování osobních údajů;
 - 4.4 požadovat vysvětlení zpracování osobních údajů;
 - 4.5 vznést námitku proti zpracování osobních údajů;
 - 4.6 využít práva na přenositelnost osobních údajů; a
 - 4.7 využít práva podat stížnost proti zpracování osobních údajů k Úřadu pro ochranu osobních údajů.

VII.

Závěrečná ujednání

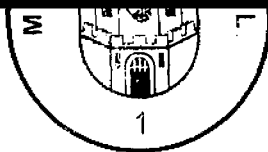
1. Smlouva nabývá platnosti dnem podpisu poslední ze Stran Smlouvy a účinnosti zveřejněním v registru smluv.
2. Smlouvu lze doplňovat nebo měnit pouze písemnou formou se souhlasem obou Stran Smlouvy.
3. Smlouva o zřízení služebnosti Inženýrské sítě se uzavírá v souladu s ust. § 1257 a násl. ve spojení s ust. § 1267 a § 1268 zákona č. 89/2012 Sb., občanský zákoník, v platném znění.

4. Tato Smlouva o zřízení služebnosti Inženýrské sítě je sepsána ve 4 vyhotoveních, přičemž každé toto vyhotovení Smlouvy má platnost originálu. Každá Strana této Smlouvy obdrží dvě vyhotovení podepsaná všemi Stranami Smlouvy, jedno vyhotovení opatřené úředně ověřeným podpisem je určeno pro zápis do Katastru nemovitostí.
5. Strany Smlouvy prohlašují, že si tuto Smlouvu před jejím podpisem řádně přečetly, že byla uzavřena po vzájemném projednání podle jejich pravé a svobodné vůle, určitě, vážně a srozumitelně, nikoli v tísní za nápadně nevýhodných podmínek.
6. Město Roudnice nad Labem jakožto strana povinná prohlašuje, že tato Smlouva byla uzavřena v souladu s usnesením Rady města Roudnice nad Labem č. 11/2020 ze dne 15.1. 2020, ve smyslu ust. § 102 odst. 3 zákona č. 128/2000 Sb., o obcích, v platném znění, a jsou tak splněny všechny podmínky uvedené v ust. § 41 zákona č. 128/2000 Sb., o obcích, v platném znění, které podmiňují platnost tohoto právního jednání


v *R^u/L* dne *10.2.2021*

v *Tepličkách* dne *15-02-2021*

Starosta města
Roudnice nad Labem



ředitel investičního odboru
Severočeská vodárenská společnost a.s.



VÝKAZ DOSAVADNIHO A NOVÉHO STAVU ÚDAJŮ KATASTRU NEMOVITOSTÍ

Dosavadní stav				Nový stav														
Označení pozemku parc. číslo	Výměra parcely		Druh pozemku	Označení pozemku parc. číslem	Výměra parcely		Druh pozemku	Typ stavby	Způsob využití	Způsob využití	Způsob určení výměr	Porovnání se stavem evidence právních vztahů						
	ha	m ²			Způsob využití	ha						m ²	Způsob využití	Způsob využití	Díl přechází z pozemku označeného v katastru nemovitostí		Číslo listu vlastnictví	Výměra dílu
												katastru nemovitostí	dřívější poz.		ha	m ²		
4125/1												4125/1		1				
4129												4129		1				
4130/2												4130/2		1				

Druh věcného břemene : Dle smlouvy

Oprávněný : Dle smlouvy

GEOMETRICKÝ PLÁN pro vymezení rozsahu věcného břemene k části pozemku	Geometrický plán ověřil úředně oprávněný zeměměřický inženýr:	Stejnopis ověřil úředně oprávněný zeměměřický inženýr:
	Jméno, příjmení Ing. Milan Krejny	Jméno, příjmení Ing. Milan Krejny
	Číslo položky seznamu úředně oprávněných zeměměřických inženýrů 2582/2012	Číslo položky seznamu úředně oprávněných zeměměřických inženýrů 2582/12
	Dne 15.12.2020 Číslo: 256/2020	Dne 21.12.2020 Číslo: 211/2020
Náležitosti a přesnosti odpovídá právním předpisům.	Tento stejnopis odpovídá geometrickému plánu v elektronické podobě uloženému v dokumentaci katastrálního úřadu.	Ověření stejnopisu geometrického plánu v listinné podobě.
Vyhotovitel: GEOVIA s.r.o. Židovice 128, 411 83 Hrobce www.geovia.cz	Katastrální úřad souhlasí s očištváním parcel.	
Číslo plánu 3707-592/2020	KÚ pro Ústecký kraj KP Litoměřice Bc. Monika Cermanová 1986/2020-506 2020.12.18 09:29:53 CET	
Okres Litoměřice		
Obec Roudnice nad Labem		
Kat. území: Roudnice nad Labem		
Mapový list: Mělník 8-2/11,9-2/22		
Dosavadním vlastníkům pozemků byla poskytnuta možnost seznámit se v terénu s průběhem navrhovaných nových hranic, které byly označeny předepsaným způsobem.		

Seznam souřadnic (S-JTSK)
Číslo bodu Souřadnice pro zápis do KN
Y X Kód kv. Poznámka

k.ú. Roudnice nad Labem (741647)

2094-62	747506.32	1004351.21	3
1	747537.24	1004347.09	3
2	747532.69	1004344.07	3
3	747531.85	1004347.11	3
4	747534.94	1004349.17	3
5	747405.93	1004350.77	3
6	747406.09	1004353.77	3
7	747450.79	1004348.40	3
8	747450.93	1004343.00	3
9	747447.93	1004343.21	3
10	747447.78	1004348.56	3
11	747452.24	1004351.32	3
12	747452.38	1004354.80	3
13	747455.37	1004354.58	3
14	747455.24	1004351.17	3
15	747457.52	1004342.56	3
16	747457.67	1004348.03	3
17	747460.67	1004347.87	3
18	747460.52	1004342.39	3
19	747464.02	1004350.70	3
20	747464.68	1004353.93	3
21	747467.70	1004353.72	3
22	747467.05	1004350.54	3
23	747474.76	1004341.47	3
24	747475.36	1004347.10	3
25	747478.36	1004346.94	3
26	747477.76	1004341.27	3
27	747481.03	1004349.80	3
28	747482.39	1004352.73	3
29	747485.59	1004352.51	3
30	747484.26	1004349.63	3
31	747490.61	1004349.30	3
32	747490.61	1004352.18	3
33	747493.61	1004352.00	3
34	747493.61	1004349.14	3
35	747495.02	1004340.12	3
36	747495.36	1004346.04	3
37	747498.36	1004345.88	3
38	747498.01	1004339.92	3
39	747499.84	1004339.80	3
40	747500.50	1004345.77	3
41	747503.51	1004345.61	3
42	747502.83	1004339.61	3
43	747503.05	1004348.64	3
44	747503.32	1004351.40	3
46	747506.04	1004348.48	3
47	747509.49	1004348.30	3
48	747509.59	1004350.99	3
49	747512.58	1004350.79	3
50	747512.49	1004348.14	3
51	747512.84	1004338.96	3
52	747513.12	1004345.10	3
53	747516.11	1004344.94	3
54	747515.83	1004338.76	3
55	747520.02	1004338.49	3
56	747520.68	1004344.70	3

Seznam souřadnic (S-JTSK)
Číslo bodu Souřadnice pro zápis do KN
Y X Kód kv. Poznámka

k.ú. Roudnice nad Labem (741647)

57	747523.68	1004344.54	3
58	747523.02	1004338.32	3
59	747522.27	1004347.62	3
60	747521.99	1004350.19	3
61	747525.02	1004350.02	3
62	747525.31	1004347.46	3
63	747530.65	1004337.82	3
64	747529.59	1004344.23	3
66	747533.72	1004337.63	3
67	747541.84	1004362.37	3
68	747538.51	1004364.01	3
69	747539.89	1004366.68	6
70	747543.23	1004365.03	3
71	747548.67	1004375.46	3
72	747545.16	1004376.79	3
73	747546.56	1004379.47	3
74	747550.07	1004378.14	3
75	747564.76	1004406.26	3
76	747561.58	1004408.08	3
77	747562.97	1004410.74	3
78	747566.15	1004408.92	3
79	747415.33	1004354.47	3
80	747418.33	1004354.37	3
81	747418.29	1004353.12	3
82	747415.29	1004353.28	3
83	747570.65	1004417.54	3
84	747573.31	1004416.15	3
85	747572.44	1004414.49	3
86	747569.89	1004416.09	3
87	747411.10	1004350.50	3
88	747411.96	1004353.45	3



a
1043

a
1045

a
1047

a
1049

a
1051

a
1053

a
1055

a
1057

a
1059

a
1061

a
952

a
951

a
950

a
949

a
948

a
947

a
946

a
945

4125/1

a
1029

a
1038

a
1073/1

a
1072

a
1070

a
1068/1

a
1066

a
1064

a
1062

a
1063/3

a
1113

a
1112

a
1111

a
1110

a
1109

a
1108

a
1107

a
1106

a
1105

a
1104

a
1103

a
1102

a
1101

a
1100

a
1099

a
1098

a
1123

a
1093/1

a
1036

a
1039

a
1041

a
1078

a
1080

a
1082

a
1084

a
1086

a
1088

a
1090

a
1092

a
1042/3

a
1042/2

a
1079/2

a
1079/1

a
1079/3

a
1074

a
1075/1

a
1071

a
1069

a
1067/1

a
1077/1

a
1081

a
1083

a
1085

a
1087

a
1089

a
1091

a
1155/1

a
1153

a
1151

a
1147

a
1156/3

a
4131


a
1488

a
4130/2

a
1151

a
1147

a
1125



VÝKAZ DOSAVADNÍHO A NOVÉHO STAVU ÚDAJŮ KATASTRU NEMOVITOSTI																	
Dosavadní stav				Nový stav													
Označení pozemku parc. číslo	Výměra parcely		Druh pozemku	Označení pozemku parc. číslem	Výměra parcely		Druh pozemku	Typ stavby	Způsob využití	Způsob využití	Způsob určení výměr	Porovnání se stavem evidence právních vztahů					
	ha	m ²			Způsob využití	ha						m ²	Způsob využití	Díl přechází z pozemku označeného v katastru nemovitostí	dřívější poz.	Číslo listu vlastnictví	Výměra dílu
Uředně	ha	m ²			ha	m ²											
4125/1												4125/1		1			
4129												4129		1			
4130/2												4130/2		1			

Druh věcného břemene : Dle smlouvy
 Oprávněný : Dle smlouvy

GEOMETRICKÝ PLÁN pro vymezení rozsahu věcného břemene k části pozemku	Geometrický plán ověřil úředně oprávněný zeměměřický inženýr:	Stejnopis ověřil úředně oprávněný zeměměřický inženýr:
	Jméno, příjmení Ing. Milan Krejny	Jméno, příjmení Ing. Milan Krejny
	Číslo položky seznamu úředně oprávněných zeměměřických inženýrů 2582/2012	Číslo položky seznamu úředně oprávněných zeměměřických inženýrů 2582/12
	Dne: 18.12.2020 Číslo: 259/2020	Dne: 30.12.2020 Číslo: 214/2020
Náležitosti a přesnosti odpovídá právním předpisům.	Tento stejnopis odpovídá geometrickému plánu v elektronické podobě uloženému v dokumentaci katastrálního úřadu.	
Vyhotovitel: GEOVIA s.r.o. Židovice 128, 411 83 Hrobce www.geovia.cz Číslo plánu: 3709-592/2020 Okres: Litoměřice Obec: Roudnice nad Labem Kat. území: Roudnice nad Labem Mapový list: Mělník 8-2/11,9-2/22 Dosavadním vlastníkům pozemků byla poskytnuta možnost seznámit se v terénu s průběhem navrhovaných nových hranic, které byly označeny předepsaným způsobem.	Katastrální úřad souhlasí s očíslováním parcel. KÚ pro Ústecký kraj KP Litoměřice Bc. Monika Cermanová 2000/2020-506 2020.12.29 07:16:51 CET	Ověření stejnopisu geometrického plánu v listinné podobě. 

Seznam souřadnic (S-JTSK)
 Číslo bodu Souřadnice pro zápis do KN
 Y X Kód kv. Poznámka

k.ú. Roudnice nad Labem (741647)

1 747533.16 1004344.78 3
 2 747533.74 1004337.63 3
 3 747530.72 1004337.81 3
 4 747530.25 1004343.48 3
 5 747565.25 1004412.06 3
 6 747519.90 1004343.99 3
 7 747519.72 1004338.51 3
 8 747516.73 1004338.70 3
 9 747516.91 1004344.14 3
 10 747516.38 1004344.17 3
 11 747516.14 1004338.74 3
 12 747513.15 1004338.94 3
 13 747513.38 1004344.32 3
 14 747567.99 1004410.82 3
 15 747515.02 1004347.24 3
 16 747512.47 1004350.79 3
 17 747512.15 1004347.38 3
 18 747509.15 1004347.54 3
 19 747467.57 1004353.73 3
 20 747506.61 1004351.19 3
 21 747506.32 1004347.68 3
 22 747503.32 1004347.83 3
 23 747503.62 1004351.38 3
 24 747502.76 1004344.85 3
 25 747502.23 1004339.65 3
 26 747499.24 1004339.84 3
 27 747499.76 1004345.00 3
 28 747485.25 1004345.74 3
 29 747484.90 1004340.79 3
 30 747481.91 1004340.99 3
 31 747482.26 1004345.89 3
 32 747483.49 1004352.66 3
 33 747483.31 1004348.84 3
 34 747480.31 1004348.99 3
 35 747480.50 1004352.86 3
 36 747493.32 1004352.01 3
 37 747493.02 1004348.35 3
 38 747490.02 1004348.50 3
 39 747490.32 1004352.20 3
 40 747466.36 1004346.69 3
 41 747460.74 1004347.01 3
 42 747460.39 1004342.40 3
 43 747457.39 1004342.56 3
 44 747457.74 1004347.18 3
 45 747453.50 1004354.72 3
 46 747453.19 1004350.44 3
 47 747450.19 1004350.61 3
 48 747450.51 1004354.93 3
 49 747450.47 1004347.59 3
 50 747450.24 1004343.05 3
 51 747447.50 1004347.76 3
 52 747530.52 1004346.47 3
 53 747531.08 1004348.46 3
 54 747533.96 1004347.65 3
 55 747567.89 1004419.17 3
 56 747570.70 1004418.13 3
 57 747544.94 1004367.50 3
 58 747401.92 1004350.35 3

Seznam souřadnic (S-JTSK)
 Číslo bodu Souřadnice pro zápis do KN
 Y X Kód kv. Poznámka

k.ú. Roudnice nad Labem (741647)

59 747402.09 1004353.34 3
 60 747567.34 1004417.69 3
 61 747569.94 1004416.06 3
 62 747562.05 1004408.96 3
 63 747563.30 1004408.39 3
 64 747561.88 1004405.73 3
 65 747560.62 1004406.31 3
 66 747558.99 1004403.25 3
 67 747560.23 1004402.62 3
 68 747558.82 1004399.97 3
 69 747557.59 1004400.60 3
 70 747547.60 1004381.47 3
 71 747548.66 1004380.88 3
 72 747547.25 1004378.23 3
 74 747542.17 1004371.05 6
 75 747543.14 1004370.50 3
 78 747422.47 1004349.18 3
 80 747417.86 1004345.11 3
 81 747418.24 1004349.42 3
 82 747427.02 1004356.37 3
 83 747426.92 1004351.93 3
 84 747423.93 1004352.10 3
 85 747424.02 1004356.55 3
 86 747419.52 1004356.74 3
 87 747418.30 1004352.42 3
 88 747415.23 1004352.60 3
 89 747416.46 1004356.97 3
 90 747413.74 1004349.68 3
 91 747413.51 1004345.31 3
 92 747410.51 1004345.49 3
 93 747410.75 1004349.85 3
 94 747467.15 1004349.65 3
 95 747464.15 1004349.82 3
 96 747464.57 1004353.94 3
 98 747536.32 1004359.87 3
 99 747410.71 1004349.16 3
 100 747411.77 1004352.79 3
 101 747495.42 1004340.09 3
 102 747495.89 1004345.20 3
 103 747498.89 1004345.05 3
 104 747498.42 1004339.89 3
 106 747477.20 1004346.14 3
 107 747480.20 1004345.99 3
 108 747480.08 1004341.12 3
 5091-243 747447.33 1004343.25 3
 5091-518 747546.16 1004378.71 3
 5091-564 747509.40 1004351.00 3
 5092-526 747477.06 1004341.32 3
 5092-562 747422.04 1004344.80 3

