

II/332 ZBOŽIČKO OBCHVAT

OCENĚNÍ VARIANTY 1

Ocenění je zpracováno podle metodiky SFDI s využitím "CENOVÝCH NORMATIVŮ" MD ČR v roce 2019
ceny jsou uvedeny bez rezervy a DPH

KOMUNIKACE																		
ZÁKLADNÍ CENA					EXPERTNÍ ÚPRAVY				RIZIKA (%)								CELKEM	
Značka norm.	Název objektu	MJ	Množství MJ	Základní cena norm. Kč/MJ	Objem zemn.prací	Zatřídění zemin	Sanace podloží	Expert. úpravy Kč	Stavební náklad celkem v. CU 2015	R1 %	R2 %	R3 %	R4 %	R5 %	R6 %	Rizika celkem Kč	STAV NÁKLAD (Kč)	
A.1.S2.7.5.NER	II/332 hl.trasa	km	1,610	22 700 000	1,00	1,04	1,10		41 809 768	12	3	5	2	1	2	10 452 442	52 262 210	
A.5.R.S2.R	II/332 rozšíření křiž.	m2	850	1 750	1,00	1,04	1,10		1 701 700	12	3	5	2	1	2	425 425	2 127 125	
A.1.S2.7.5.NER	napojení obce	km	0,340	18 200 000	1,00	1,04	1,10		7 079 072	12	3	5	2	1	2	1 769 768	8 848 840	
Komunikace celkem:									50 590 540	Rizika celkem:						12 647 635	63 238 175	

MOSTY																		
ZÁKLADNÍ CENA					EXPERTNÍ ÚPRAVY				RIZIKA (%)								CELKEM	
Značka norm.	Název objektu	MJ	Množství MJ	Základní cena norm. Kč/MJ	Šířka nosné konstrukce	Výška sp. stavby		Expert. úpravy Kč	Stavební náklad celkem v. CU 2015	R1 %	R2 %	R3 %	R4 %	R5 %	R6 %	Rizika celkem Kč	STAV NÁKLAD (Kč)	
A.2.S.7.5N	S 7,5 suchý poldr	km	0,015	289 400 000	1	1		0	4 341 000	15	3	5	2	1	2	1 215 480	5 556 480	
A.2.S.7.5N	S 7.5 Vlkava	km	0,003	289 400 000	1	1		0	868 200	15	3	5	2	1	2	243 096	1 111 296	
Mosty celkem:									5 209 200	Rizika celkem:						1 458 576	6 667 776	

Ostatní																		
ZÁKLADNÍ CENA					EXPERTNÍ ÚPRAVY				RIZIKA (%)								CELKEM	
Značka norm.	Název objektu	MJ	Množství MJ					Expert. úpravy Kč	Stavební náklad celkem v. CU 2015	R1 %	R2 %	R3 %	R4 %	R5 %	R6 %	Rizika celkem Kč	STAV NÁKLAD (Kč)	
B.1.1	všeob. položky	%	6,000					0	3 347 984	0	0	0	0	0	0	0	3 347 984	
B.2.1	příprav.práce	%	5,000					0	2 789 987	0	0	0	0	0	0	0	2 789 987	
B.3.1	vodohosp.objekty	%	6,000					0	3 347 984	12	3	5	2	1	2	836 996	4 184 981	
B.4.1	inž.sítě	%	3,700					0	2 064 590	12	3	5	2	1	2	516 148	2 580 738	
Ostatní celkem:									11 550 546	Rizika celkem:						1 353 144	12 903 690	

CELKEM	Cena stavby:	67 350 286	82 809 641
---------------	---------------------	-------------------	-------------------

Poznámka:

Před zahájením stavby bude nutné vykoupit pozemky v trvalém záboru. Dle přílohy C.4 dojde k výkupu 3,47 ha zemědělské půdy. Obvyklá cena v místě výkupu činí 32 Kč/m2.

	34700 m2 po	32 Kč	1 110 400 Kč
	při obvyklém navýšení osminásobkem		8 883 200 Kč

Rizika

- R1 z průřezů umístění stavby
- R2 z technologického vývoje
- R3 enviromentální rizika
- R4 externí rizika
- R5 legislativní a právní
- R6 ekonomická

II/332 ZBOŽIČKO OBCHVAT

OCENĚNÍ VARIANTY 2

Ocenění je zpracováno podle "CENOVÝCH NORMATIVŮ" MD ČR v roce 2019
ceny jsou uvedeny bez rezervy a DPH

KOMUNIKACE																	
ZÁKLADNÍ CENA				EXPERTNÍ ÚPRAVY				RIZIKA (%)						CELKEM			
Značka norm.	Název objektu	MJ	Množství MJ	Základní cena norm. Kč/MJ	Objekt zemn.prací	Zatřídění zemín	Sanace podloží	Expert. úpravy Kč	Stavební náklad celkem v CÚ 2015	R1 %	R2 %	R3 %	R4 %	R5 %	R6 %	Rizika celkem Kč	STAV. NÁKLAD (Kč)
A.1.S2.7.5.NER	II/332 hl.trasa	km	1,680	22 700 000	1,00	1,04	1,10		43 627 584	12	3	5	2	1	2	10 906 896	54 534 480
A.5.R.S2.R	II/332 rozšíření křiž.	m2	850	1 750	1,00	1,04	1,10		1 701 700	12	3	5	2	1	2	425 425	2 127 125
A.1.S2.7.5.NER	napojení obce	km	0,340	18 200 000	1,00	1,04	1,10		7 079 072	12	3	5	2	1	2	1 769 768	8 848 840
Komunikace celkem:									52 408 356	Rizika celkem:						13 102 089	65 510 445

MOSTY																	
ZÁKLADNÍ CENA				EXPERTNÍ ÚPRAVY				RIZIKA (%)						CELKEM			
Značka norm.	Název objektu	MJ	Množství MJ	Základní cena norm. Kč/MJ	Šířka nosné konstrukce	Výška sp. stavby		Expert. úpravy Kč	Stavební náklad celkem v CÚ 2015	R1 %	R2 %	R3 %	R4 %	R5 %	R6 %	Rizika celkem Kč	STAV. NÁKLAD (Kč)
A.2.S.7.5N	S 7,5 suchý poldr	km	0,015	289 400 000	1,05	1		0	4 558 050	15	3	5	2	1	2	1 276 254	5 834 304
A.2.S.7.5N	S 7.5 Vlkava	km	0,003	289 400 000	1	1		0	868 200	15	3	5	2	1	2	243 096	1 111 296
Mosty celkem:									5 426 250	Rizika celkem:						1 519 350	6 945 600

Ostatní																	
ZÁKLADNÍ CENA				EXPERTNÍ ÚPRAVY				RIZIKA (%)						CELKEM			
Značka norm.	Název objektu	MJ	Množství MJ					Expert. úpravy Kč	Stavební náklad celkem v CÚ 2015	R1 %	R2 %	R3 %	R4 %	R5 %	R6 %	Rizika celkem Kč	STAV. NÁKLAD (Kč)
B.1.1	všeob. položky	%	6,000					0	3 470 076	0	0	0	0	0	0	0	3 470 076
B.2.1	příprav.práce	%	5,000					0	2 891 730	0	0	0	0	0	0	0	2 891 730
B.3.1	vodohosp.objekty	%	6,000					0	3 470 076	12	3	5	2	1	2	867 519	4 337 595
B.4.1	inž.sítě	%	3,700					0	2 139 880	12	3	5	2	1	2	534 970	2 674 851
Ostatní celkem:									11 971 763	Rizika celkem:						1 402 489	13 374 253

CELKEM	Cena stavby:	69 806 369	85 830 298
---------------	---------------------	-------------------	-------------------

Poznámka:

Před zahájením stavby bude nutné vykoupit pozemky v trvalém záboru. Dle přílohy C.4 dojde k výkupu 3,55 ha zemědělské půdy. Obvyklá cena v místě výkupu činí 32 Kč/m2.

35500 m2 po 32 Kč 1 136 000 Kč
při obvyklém navýšení osminásobkem 9 088 000 Kč

Rizika

R1 z průzkumů umístění stavby
R2 z technologického vývoje
R3 enviromentální rizika
R4 externí rizika
R5 legislativní a právní
R6 ekonomická












LEGENDA:

VLASTNÍCI		HRANICE KATASTRU	
	OBEC ZBOŽÍČKO		HRANICE TRVALÉHO ZÁBORU
	STŘEDOČESKÝ KRAJ		ROVNÝM ROZHRANÍM
	ČESKÁ REPUBLIKA		
	JINÍ VLASTNÍCI		
	BONETA PÍČY		

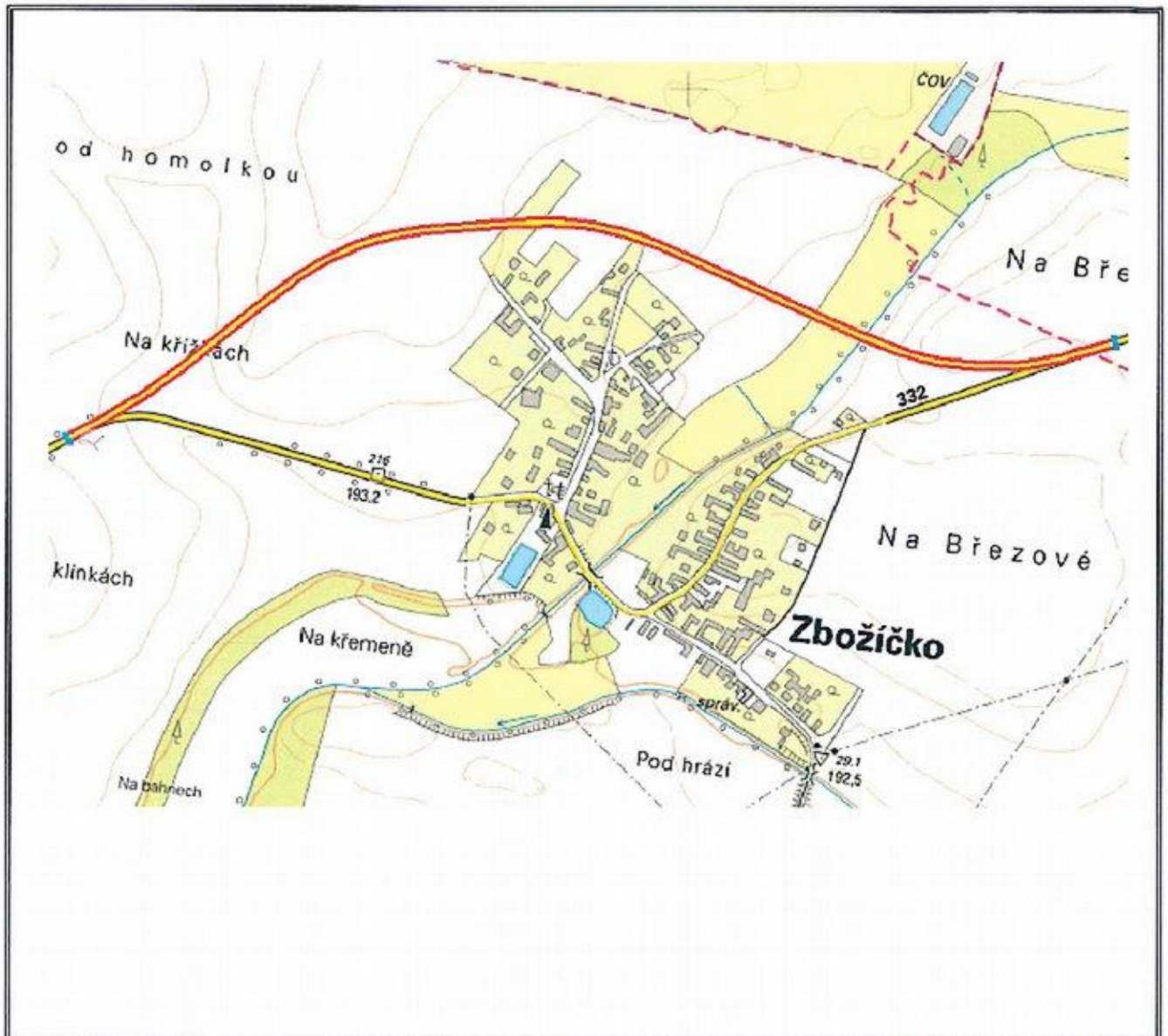
OBJEDNATEL: ATELIÉR PROJEKTOVÁNÍ INŽENÝRSKÝCH STAVEB s.r.o.			
NÁZEV: II/332 ZBOŽÍČKO, OBCHVAT		CH-RUŽNÁ 200 140 00 PRAMA 4 0-400007	
INVESTOR: Středocheský kraj Územní úřad Úřad Středocheský kraj, p.o. Štefánikova 107 270 01 Písek	VYKONATEL: Ing. Petr Ateliéř projektování inženýrských staveb s.r.o. Ing. Petr 270 01 Písek	PROJEKTANT: Ing. Petr Ing. Petr	IČO: 261 461 23 e-mail: info@apstaveb.cz www: www.apstaveb.cz
NÁZEV: STŘEDOČESKÝ W32V P16.com	DOKRES: RYŠÁREK	DOKRES: LUDSKÝ 2000	STUPNĚ: STUDIE MĚŘITÍ: 1:500 PŘÍLOHA: C.4.2
FORMÁT: A4 LÍŠTĚNÍ: 0		DOKRES: 020004	
SITUACE TRVALÉHO ZÁBORU			



LEGENDA:

	VLASTNÍCI		HRANICE KATASTRU
	OBEC ZBOŽIČKO		HRANICE TRVALÉHO ZÁBORU
	STŘEDOČESKÝ KRAJ		BONTNÍ ROZHRANÍ
	ČESKÁ REPUBLIKA		
	JM VLASTNÍCI		
	BONTNÍ PŮDY		

ZADAVATEL: ATELIÉR PROJEKTOVÁNÍ INŽENÝRSKÝCH STAVEB s.r.o.			
MACE II/332 ZBOŽIČKO, OBCHVAT		OBRADNÍ ČÍSLO 140 00 PRÁHA 4 Č. výkresu	
INVESTOR:  STŘEDOČESKÝ KRAJ Jarmov 471 250 00 Praha 4 - Zbraslav	HLAVNÍ NÁVRHČÍ PRŮJEKT: Ing. Karel Štěpán	ZODPOVĚDNÝ PRŮJEKTÁŘ: Ing. Karel Štěpán	MČ ZBOŽIČKO nám. M. Štefánika 1 250 01 Zbožičko
VYPRACOVÁVATEL: Ing. Karel Štěpán	KONTROLNÍ ČLÁNEK: Ing. Vladimír NEJEDLÍK	JAKO ČÍSLO: 202004	FORMÁT ČÍSLO: B
KRAJ STŘEDOČESKÝ NÁZEV PŘELOH: VARIANTA 2 SITUACE TRVALÉHO ZÁBORU	OBRADNÍ ČÍSLO 140 00 PRÁHA 4 Č. výkresu	DATUM: LEDEN 2020	STUPNĚNÍ: STUDIE
	MĚŘITKO: 1:500	PŘELOHA: C.4.3	



ZHOTOVITEL:

ATELIÉR PROJEKTOVÁNÍ INŽENÝRSKÝCH STAVEB s.r.o.

AKCE:

II/332 ZBOŽÍČKO, OBCHVAT

OHRADNÍ 24B
140 00 PRAHA 4
IČ: 61853267



INVESTOR:

Ksūs
KRAJSKÁ SPRÁVA
A ÚDRŽBA SILNIC p.o.
STŘEDOČESKÉHO KRAJE, p.o.
Zborovská 81/11
150 00 Praha 5 - Smíchov

HLAVNÍ INŽENÝR PROJEKTU:

Ing. Karel Nejedlý

POVĚDNÝ PROJEKTANT:

Ing. Karel Nejedlý

tel: 241 481 215

e-mail: viktor.nejedly@apis-sro.eu

www: www.apis-sro.eu

VYPRACOVAL:

Ing. Karel Nejedlý

KONTROLOVAL:

Viktor NEJEDLÝ

ZAK. ČÍSLO:

3229/24

FORMÁTŮ A4:

KRAJ: STŘEDOČESKÝ

OKRES: NYMBURK

DATUM:

LEDEN 2020

NÁZEV PŘÍLOHY:

DOKLADY

STUP.PROJ.:

STUDIE

MĚŘITKO:

PŘÍLOHA:

D.



ZÁZNAM Z JEDNÁNÍ

Akce: II/332 Zbožíčko, obchvat
Datum: 24.10.2019
Místo: Sídlo Obecního úřadu Zbožíčko
Přítomni: dle potvrzené účasti v presenční listině, která je nedílnou součástí záznamu.

K věci:

Předmětem výrobního výboru je rozpracovaná projektová dokumentace ve stupni technické studie podle Smlouvy o poskytnutí služeb č. S-2883/00066001/2019 uzavřené mezi KSÚS Středočeského kraje jako Objednatel a společností APIS s.r.o jako Poskytovatelem v říjnu 2019.

Úvodem byly vyjasněny rozpory mezi technickou specifikací (dále TS), která je součástí zadání prací Objednatel a zjištěnými skutečnostmi.

TS v odst.2 uvádí, že v současné době platná územně plánovací dokumentace neobsahuje vyčleněný prostor pro obchvat obce a za hlavní účel studie považuje podklad pro zapracování vedení trasy do územního plánu obce. V územním plánu obce Zbožíčko z roku 2008 ale trasa přeložky II/332 stanovena je a účelem studie tedy je spíše posoudit realizovatelnost tohoto již předpokládaného řešení. Stejně tak je trasa přeložky uvedena v ZÚR Středočeského kraje jako veřejně prospěšná stavba D163.

Dále v územním plánu obce je v odst. 4 požadována kategorie komunikace S 9,5/90, zatímco TS jako základní charakteristiku požaduje S 7,5/60. Sčítání dopravy z roku 2016 v předmětném sčítacím profilu 1-3230 stanoví jako celkový počet vozidel 1371 voz./24 hod., který odpovídá i s přihlédnutím k výhledovému nárůstu dopravy šířkovému uspořádání S 7,5.

Zástupce projektanta seznámil přítomné s postupem prací na zakázce. Předložil dvě rozpracované varianty technického řešení:

Varianta 1:

Důsledně sleduje stopu zobrazenou v územním plánu obce, která podle textové části kapitola 3, odst D12 byla tvarově převzata z VÚC Mladá s nedostatky odpovídající jeho měřítku. V archivu obce je uložena urbanistická studie Milovice, Benátská Vrutice, Straky, Zbožíčko z roku 1995, na kterou ÚP obce Zbožíčko vyznačenou trasou obchvatu v roce 2008 velmi volně navazoval. Studie obsahuje skutečnosti, jejichž realizace je již dalším vývojem zcela překonána.

Svým uspořádáním se více blíží obytné části obce a v km 0,9 se dostává do těsné blízkosti rodinného domu č.p. 109 na parcele č. 320/24, kat.ú.z. Zbožíčko. Přitom likviduje větší dřevostavbu provozované dílny na tomto pozemku.

Svým průběhem vyhovuje jak ZÚR Středočeského kraje, tak Územnímu plánu obce Zbožíčko.

Varianta 2 :

Představuje z hlediska trasování podstatně lepší řešení, odstraňuje výše uvedené nedostatky polohy k zástavbě obce a lépe respektuje vlastnické zájmy majitelů pozemků.

Svým průběhem vyhovuje ustanovením koridoru nadřazeného ZÚR Středočeského kraje, ale vystupuje ze stopy dříve popsáním způsobem vytvořenou zpracovatelem Územního plánu obce.

Na dnešním jednání nebyl přítomen zástupce Objednatelce, proto zástupce projektanta dále prověří stanovisko Středočeského kraje se snahou docílit optimálního řešení. Případnou změnu územního plánu obce považují její zástupci za řešení velmi zdlouhavé a z hlediska širších zájmů obtížně realizovatelné.

Zapsal: Ing. Karel Nejedlý



ATELIER PROJEKTOVÁNÍ
INŽENÝRSKÝCH STAVEB s.r.o.
Ohradní 24b
140 00 Praha 4 - Michle

PRESENČNÍ LISTINA

z jednání o akci

II/332 Zbožíčko, obchvat
konaném dne 24. října 2019 v úřadu obce Zbožíčko

Organizace	Jméno	Telefon	E-mail		
OBEC ZBOŽÍČKO	STRÁNSKA VLASTA				
—	KROČÍPEK LADISLAV				
APIS s.v.o.	NEJEDLÝ KAREL				



ZÁZNAM Z JEDNÁNÍ

Akce: II/332 Zbožíčko, obchvat
Datum: 11.11.2019
Místo: Policie ČR – dopravní inspektorát Nymburk
Přítomni: Bc.Šťastný – dopravní inženýr Policie ČR Nymburk
Ing. Nejedlý Karol – APIS s.r.o.

K věci:

Předmětem jednání je rozpracovaná projektová dokumentace ve stupni technické studie podle Smlouvy o poskytnutí služeb č. S-2883/00066001/2019 uzavřené mezi KSÚS Středočeského kraje jako Objednatel a společností APIS s.r.o jako Poskytovatelem v říjnu 2019.

Projektantem byly předloženy situace dvou variant technické studie a byl k nim poskytnut podrobný technický výklad. Zástupce Policie ČR s předloženým návrhem souhlasí a ponchává si předložené situace v konceptu pro svoji potřebu.

V Praze 11.11.2019

Zapsal: Ing.Nejedlý

**VYJÁDŘENÍ O EXISTENCI SÍTĚ ELEKTRONICKÝCH KOMUNIKACÍ
společnosti Česká telekomunikační infrastruktura a.s.
(„Vyjádření“)**

**A VŠEOBECNÉ PODMÍNKY OCHRANY SÍTĚ ELEKTRONICKÝCH KOMUNIKACÍ
společnosti Česká telekomunikační infrastruktura a.s.
(„Všeobecné podmínky ochrany SEK“)**

toto Vyjádření a Všeobecné podmínky ochrany SEK je vydané dle ustanovení § 101 zákona č. 127/2005 Sb., o elektronických komunikacích a o změně některých souvisejících zákonů, v účinném znění („Zákon o elektronických komunikacích“), a dle ustanovení § 161 zákona č. 183/2006 Sb., o územním plánování a stavebním řádu, v účinném znění („Stavební zákon“), a dle příslušných ustanovení zákona č. 89/2012 Sb., občanský zákoník, v účinném znění („Občanský zákoník“)

Číslo jednací: 667767/19

Číslo žádosti: 0119 495 356 („Žádost“)

Název akce („Stavba“)	II/332 Zbožíčko, obchvat	
Důvod vydání Vyjádření („Důvod vyjádření“)	Informace o poloze sítě	
Žadatel	Ateliér projektování inženýrských staveb, s.r.o.	
Stavebník	Krajská správa a údržba silnic Středočeského kraje, příspěvk, Zborovská 81/11, Praha 5, 15000	
Zájmové území	Okres	Nymburk
	Obec	Zbožíčko
	Kat. území / č. parcely	Zbožíčko
Platnost Vyjádření	18. 6. 2021 („Den konce platnosti Vyjádření“)	

Žadatel Žádostí určil a vyznačil Zájmové území, jakož i určil Důvod Vyjádření.

Na základě určení a vyznačení Zájmového území Žadatelem a na základě určení Důvodu Vyjádření vydává společnost Česká telekomunikační infrastruktura a.s. následující Vyjádření:

Dojde ke střetu se sítí elektronických komunikací (dále jen „SEK“) společnosti Česká telekomunikační infrastruktura a.s.

- (I) Na Žadatelem určeném a vyznačeném Zájmovém území se vyskytuje SEK společnosti Česká telekomunikační infrastruktura a.s.; a
- (II) Stavebník nebo jím pověřená třetí osoba je povinen řídit se Všeobecnými podmínkami ochrany SEK, které jsou nedílnou součástí Vyjádření; a
- (III) pro případ, že bude nezbytné přeložení SEK, zajistí vždy takové přeložení SEK její vlastník, společnost Česká telekomunikační infrastruktura a.s. Stavebník, který vyvolal překládku SEK je dle ustanovení § 104 odst. 17 Zákona o elektronických komunikacích povinen uhradit společnosti Česká telekomunikační infrastruktura a.s. veškeré náklady na nezbytné úpravy dotčeného úseku SEK, a to na úrovni stávajícího technického řešení; a
- (IV) pro účely přeložení SEK dle bodu (III) tohoto Vyjádření je Stavebník povinen uzavřít se společností Česká telekomunikační infrastruktura a.s. Smlouvu o realizaci překládky SEK; a
- (V) Stavebník a/nebo Žadatel není oprávněn užít toto Vyjádření k podání jakékoliv žádosti o vydání jakéhokoliv správního rozhodnutí či jiného rozhodnutí majícího obdobný charakter.

Číslo jednací: 667767/19

Číslo žádosti: 0119 495 356

Vyjádření je platné pouze pro Zájmové území určené a vyznačené Žadatelem, jakož i pro Důvod Vyjádření stanovený a určený Žadatelem v Žádosti.

Vyjádření pozbývá platnosti i) dnem, kdy je Žadatelem a/nebo Stavebníkem použito k podání žádosti o vydání jakéhokoliv správního rozhodnutí či jiného rozhodnutí majícího obdobný charakter a/nebo dnem zahájení jakéhokoliv správního rozhodnutí či jiného rozhodnutí majícího obdobný charakter, ve kterém bylo Vyjádření použito, ii) uplynutím doby platnosti v tomto Vyjádření uvedené, iii) změnou rozsahu Zájmového území či změnou Důvodu Vyjádření uvedeného v Žádosti a/nebo iv) porušením Všeobecných podmínek ochrany SEK, to vše v závislosti na tom, která ze skutečností rozhodná pro pozbytí platnosti Vyjádření nastane nejdříve.

Společnost Česká telekomunikační infrastruktura a.s. vydáním tohoto Vyjádření poskytla Žadateli pro Žadatelem určené a vyznačené Zájmové území veškeré informace o SEK dostupné společnosti Česká telekomunikační infrastruktura a.s. ke dni podání Žádosti.

Ze strany společnosti Česká telekomunikační infrastruktura a.s. může v některých případech docházet ke zpracování Vašich osobních údajů. Ke zpracování Vašich osobních údajů dochází vždy v souladu s platnými právními předpisy. Konkrétní zásady a podmínky zpracování osobních údajů společností Česká telekomunikační infrastruktura a.s. jsou dostupné na <https://www.cetin.cz/zasady-ochrany-osobnich-udaju>.

V případě dotazů k Vyjádření kontaktujte prosím asistenční linku 238 461 111.

Přílohami Vyjádření jsou:

- *Všeobecné podmínky ochrany SEK*
- *Informace k vytýčení SEK ve vlastnictví společnosti Česká telekomunikační infrastruktura a.s.*
- *Situační výkres (obsahuje Zájmové území určené a vyznačené Žadatelem a výřezy účelové mapy SEK)*

Vyjádření vydala společnost Česká telekomunikační in

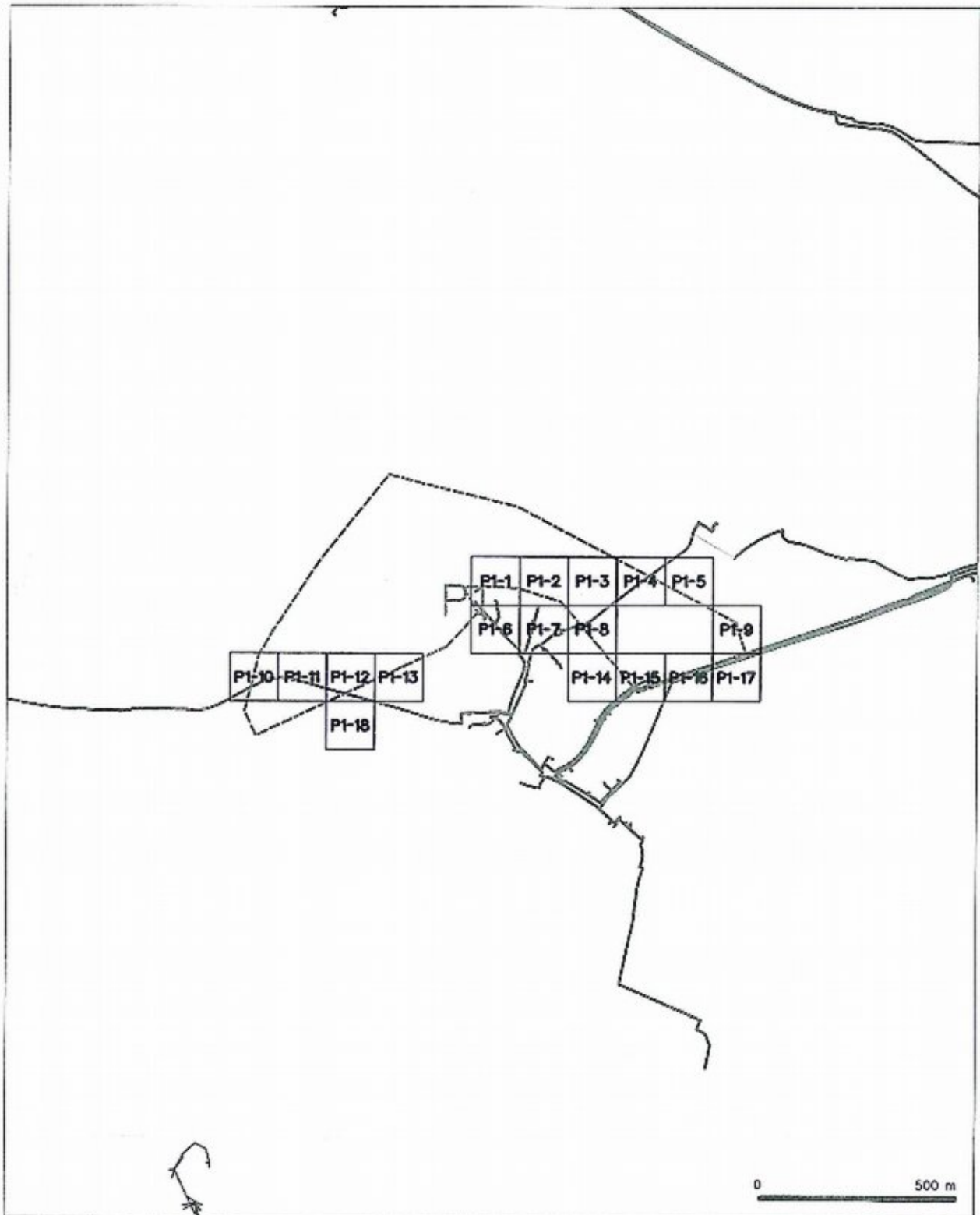


urh a.s.

130 00 Praha 3
DIČ: CZ04084063

96

SITUAČNÍ VÝKRES - POLYGON I



LEGENDA

- | | |
|--|--|
| <ul style="list-style-type: none"> — — — — — hranice státního území s cizími státy — — — — — hranice území s příslušnou ČR — — — — — hranice území zastavěného území — — — — — hranice území zastavěného území, AZP, ZÚP — — — — — hranice území zastavěného území, AZP, ZÚP, ZÚP — — — — — hranice území zastavěného území, AZP, ZÚP, ZÚP — — — — — hranice území zastavěného území, AZP, ZÚP, ZÚP | <ul style="list-style-type: none"> — — — — — hranice území zastavěného území, AZP, ZÚP, ZÚP — — — — — hranice území zastavěného území, AZP, ZÚP, ZÚP — — — — — hranice území zastavěného území, AZP, ZÚP, ZÚP — — — — — hranice území zastavěného území, AZP, ZÚP, ZÚP — — — — — hranice území zastavěného území, AZP, ZÚP, ZÚP — — — — — hranice území zastavěného území, AZP, ZÚP, ZÚP — — — — — hranice území zastavěného území, AZP, ZÚP, ZÚP |
|--|--|

652/2019
Pokus

KSÚS Středočeského kraje
Zborovská 81/11
15000 Praha 5

Váš dopis značky / ze dne	Naše značka	Vyřizuje	Místo odeslání / dne
/ 18.06.2019	UPTS/OS/221944/2019	Simona Hulíková	Praha / 19.06.2019

Věc: Vyjádření k existenci podzemních sítí spol. České Radiokomunikace, a.s.

Účel: Existence sítí

Akce: II/332 Zbožičko, obchvat

K Vaší žádosti o vyjádření k existenci sítí Vám sdělujeme, že ve Vámi vyznačeném/řešeném území nedojde ke styku s žádným podzemním vedením/zařízením v naší správě.

S pozdravem

Za správnost:

Česk



169 00 Praha 6
(53)

Simona Hulíková
Specialista ochrany sítě

Příloha: Daňový doklad

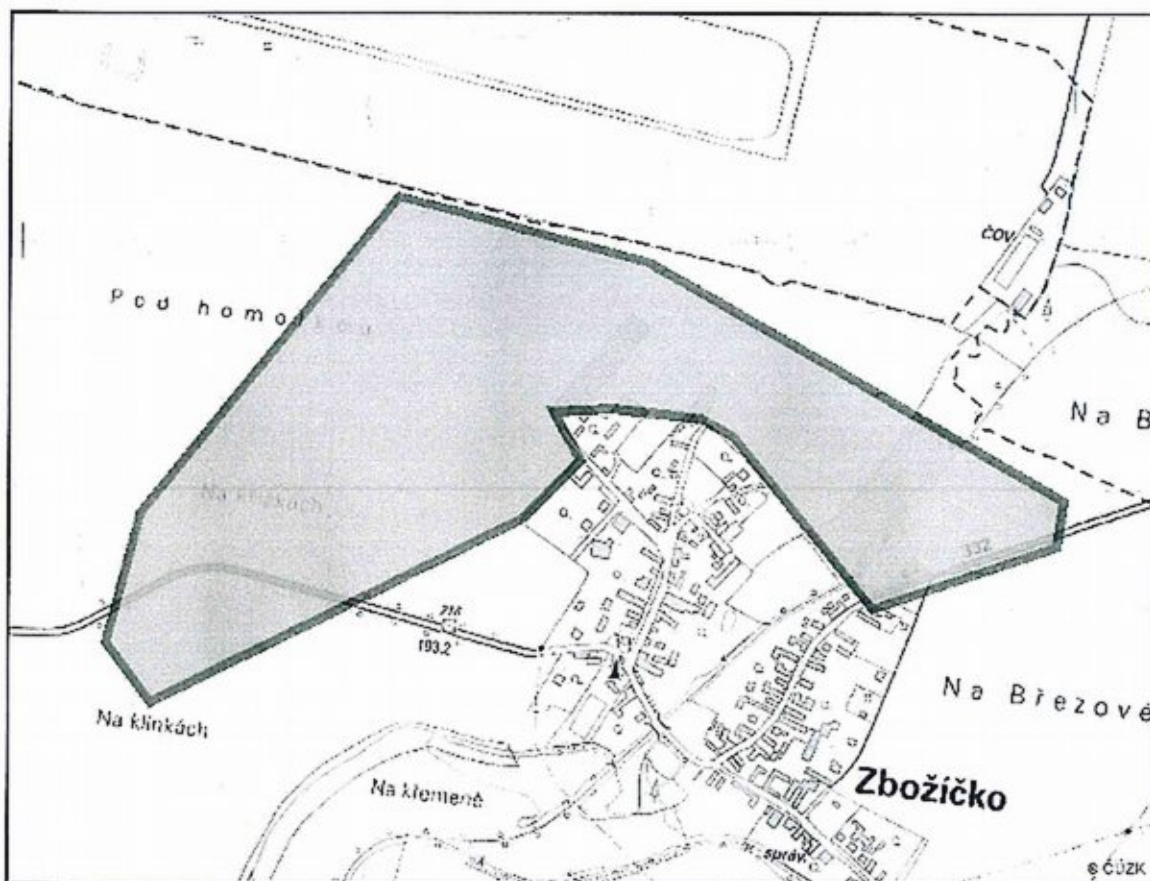
Platnost tohoto vyjádření je jeden rok od data vystavení, tj. do 19.06.2020

PIN: 3108

Úhradu částky za vyjádření proveďte na účet Českých Radiokomunikací, a.s. Číslo účtu Českých Radiokomunikací, a.s. vč. variabilního symbolu naleznete na přiloženém Zjednodušeném daňovém dokladu.

Žádost č. j. UPTS/OS/221944/2019

Zájmové území



Poznámka: Upozorňujeme Vás, že toto stanovisko **NELZE** uplatnit pro umístění a provoz větrných elektráren.



Vyřizuje: Dundáček Petr

E-mail: petr.dundacek@t-mobile.cz

Ateliér projektování
inženýrských staveb, s.r.o.
Veronika Pokorná
Ohradní 24b
140 00 Praha 4 - Michleč

Naše značka: E24172/19

V Praze dne: 18.6.2019

Vyjádření a stanovení podmínek pro udělení souhlasu s umístěním stavby v ochranném pásmu sítě technické infrastruktury (TI) společnosti T-Mobile Czech Republic a.s.

Vydané podle § 101 ZÁKONA č. 127/2005 Sb., o elektronických komunikacích a o změně některých souvisejících zákonů (zákon o elektronických komunikacích – dále jen ZEK), ve znění pozdějších předpisů a §161 zákona č. 183/2006 Sb., o územním plánování a stavebním řádu (stavební zákon) či dle dalších příslušných právních předpisů

Věc: II/332 Zbožíčko, obchvat

Stupeň: Jiný důvod

Na základě předložených projektových podkladů dáváme **souhlasné stanovisko k vydání Územního souhlasu / rozhodnutí (Stavebního povolení) a následně souhlas s realizací stavby.**

Dle předložených dokladů nedojde ke kolizi s technickou infrastrukturou společnosti **T-Mobile Czech Republic a.s.**

Toto stanovisko má platnost 1 rok.

Vydané stanovisko nelze prodloužit. Po uplynutí platnosti zadejte žádost o nové stanovisko.

T-Mobile
T-Mobile Czech Republic a.s.
Tomčikova 2144/1
148 00 Praha 4
IČ: 64949681, DIČ: CZ64949681



Ochrana sítě
Technologický úsek

V případě doplňujících dotazů vždy uvádějte v „Předmětu“ e-mailu číslo jednací.



Ateliér projektování inženýrských staveb, s.r.o.
Veronika Pokorná
Ohradní 1443/24b
140 00 Praha - Michle

V Praze, 18.6.2019

Naše zn.: **190618-1618124691**

Věc: vyjádření k žádosti k akci "**II/332 Zbožíčko, obchvat**"

Sdělujeme Vám, že společnost Vodafone Czech Republic a.s., se sídlem Praha 5, náměstí Junkových 2, IČ: 25788001, zapsaná dne 13.8. 1999 v obchodním rejstříku vedeném Městským soudem v Praze pod spisovou značkou B.6064 na základě předložené dokumentace ze dne **18.6.2019**

souhlasí s realizací projektu.

Ve vámi zadaném zájmovém území a v uvedené výšce (výška stavby: 0 m, výška jeřábu: 0 m) se nenachází žádné podzemní ani nadzemní vedení naší společnosti.

Platnost vyjádření je **1 rok** od data vydání.

S pozdravem

v.z. Ing. Kateřina Rendeková
Vodafone Czech Republic a.s.
Náměstí Junkových 2
155 00 Praha 5



Seznam příloh/přiložených souborů:

Zadost_190618-1618124691.pdf

NAŠE ZNAČKA
0101131187VYŘÍZENO DNE
18.06.2019

Sdělení o existenci energetického zařízení, sítě pro elektronickou komunikaci nebo zařízení technické infrastruktury v majetku společnosti ČEZ Distribuce, a. s., pro akci:

II/332 Zbožíčko, obchvat

Vážený zákazníku,

Na základě Vaší žádosti 0101131187 ze dne 18.06.2019 Vám zasíláme sdělení o existenci energetického zařízení, sítě pro elektronickou komunikaci nebo zařízení technické infrastruktury v majetku společnosti ČEZ Distribuce, a. s., ve Vámi vymezeném zájmovém území.

Dovolujeme si Vás upozornit, že **sdělení nenahrazuje** vyjádření provozovatele distribuční soustavy k projektové dokumentaci pro územní nebo stavební řízení, k připojení nového odběru, zdroje elektrické energie nebo k navýšení rezervovaného příkonu a výkonu a s výjimkou havárií ani souhlas s činností v ochranném pásmu.

Toto sdělení je platné do 18.12.2019 a je jedním z podkladů pro zpracování projektové dokumentace, pokud je taková dokumentace zpracovávána.

V majetku ČEZ Distribuce, a. s., se na Vámi uvedeném zájmovém území nachází nebo ochranným pásmem zasahuje energetické zařízení typu:

	síť NN	síť VN	síť VVN
Podzemní síť	střet		
Nadzemní síť	střet		

Stanice	
---------	--

V majetku ČEZ Distribuce, a. s., se na Vámi uvedeném zájmovém území nachází nebo ochranným pásmem zasahuje síť pro elektronickou komunikaci typu:

	síť pro elektronickou komunikaci
Podzemní síť	
Nadzemní síť	

Zařízení technické infrastruktury zahrnuje zejména vodovodní, kanalizační a plynové přípojky pro objekty ČEZ Distribuce a. s., a dále pak další podzemní a nadzemní zařízení sloužící pro provoz distribuční sítě. V majetku ČEZ Distribuce, a. s., se na Vámi uvedeném zájmovém území nachází nebo ochranným pásmem zasahuje zařízení technické infrastruktury:

	zařízení technické infrastruktury
Nadzemní nebo podzemní	

DISTRIBUCE

Energetické zařízení (mimo nadzemních sítí NN), zařízení sítě pro elektronickou komunikaci a zařízení technické infrastruktury je chráněno ochranným pásmem podle § 46 zákona č. 458/2000 Sb., o podmínkách podnikání a o výkonu státní správy v energetických odvětvích a o změně některých zákonů (energetický zákon), ve znění pozdějších předpisů. Přibližný průběh tras energetických zařízení, sítě pro elektronickou komunikaci (v trase kabelového vedení může být uloženo několik kabelů energetických i komunikačních) a tras zařízení technické infrastruktury zasiláme v příloze tohoto dopisu.

V případě existence podzemních energetických zařízení, sítě pro elektronickou komunikaci nebo zařízení technické infrastruktury je povinností stavebníka alespoň 14 dní před započatím zemních prací požádat telefonicky na 800 850 860 nebo e-mailem na info@cezdistribuce.cz o tzv. vytyčení trasy podzemního zařízení, sítě pro elektronickou komunikaci nebo zařízení technické infrastruktury. O vytyčení lze požádat pouze na základě vydaného sdělení o existenci energetického zařízení, sítě pro elektronickou komunikaci nebo zařízení technické infrastruktury, a to (mimo haváří) nejpozději 30 dní před koncem jeho platnosti.

Dojde-li k obnažení podzemního vedení nebo k poškození energetického zařízení, sítě pro elektronickou komunikaci nebo zařízení se sítí pro elektronickou komunikaci související nebo zařízení technické infrastruktury ve vlastnictví ČEZ Distribuce, a. s., nahláste nám prosím tuto skutečnost bezodkladně jako poruchu na bezplatnou linku 800 850 860.

Pokud uvažovaná akce nebo činnost zasáhne do ochranného pásma nadzemních vedení, trafostanic nebo sítě pro elektronickou komunikaci, popř. bude po vytyčení zjištěno, že zasahuje do ochranného pásma podzemních energetických zařízení nebo zařízení pro elektronickou komunikaci, je nutné písemně požádat společnost ČEZ Distribuce, a. s., o souhlas s činností v ochranném pásmu (formulář je k dispozici na www.cezdistribuce.cz v části Formuláře / Činnosti v ochranných pásmech, kontaktní údaje pro podání Vaší žádosti naleznete v zápatí). Jestliže uvažovaná akce vyvolá potřebu dílčí změny trasy vedení nebo přemístění některých prvků energetického zařízení nebo sítě pro elektronickou komunikaci včetně souvisejícího zařízení, je nutné včas společnost ČEZ Distribuce, a. s., požádat o přeložku zařízení podle § 47 energetického zákona.

Zároveň Vás upozorňujeme, že v zájmovém území se může nacházet taktéž energetické zařízení, síť pro elektronickou komunikaci nebo zařízení technické infrastruktury, které není v majetku společnosti ČEZ Distribuce, a. s.

V souvislosti s výše uvedeným si Vás dovoluujeme upozornit, že uvedené sdělení včetně jeho příloh obsahuje skutečnosti tvořící obchodní tajemství společnosti ČEZ Distribuce, a. s. Poskytnuté informace jsou dále také důvěrnými informacemi a obchodně citlivými informacemi společnosti ČEZ Distribuce, a. s. Z výše uvedených důvodů si Vás proto společnost ČEZ Distribuce, a. s., dovoluje upozornit, že s poskytnutými informacemi je potřeba nakládat dle platných právních předpisů, v opačném případě se vystavujete postihu ve smyslu platné právní úpravy. V této souvislosti si Vás dále dovoluujeme upozornit, že požadované informace nesmí být předány, sděleny, využity, zpřístupněny, či jiným způsobem postoupeny na jakoukoli třetí osobu bez předchozího prokazatelného souhlasu společnosti ČEZ Distribuce, a. s. Informace o existenci energetického zařízení, sítě pro elektronickou komunikaci a zařízení technické infrastruktury mohou být využity pouze pro účel, pro který byly vyžádány.

S pozdravem

ČEZ Distribuce, a. s.

Děčín, Děčín IV-Podmokly

Teplická 874/8

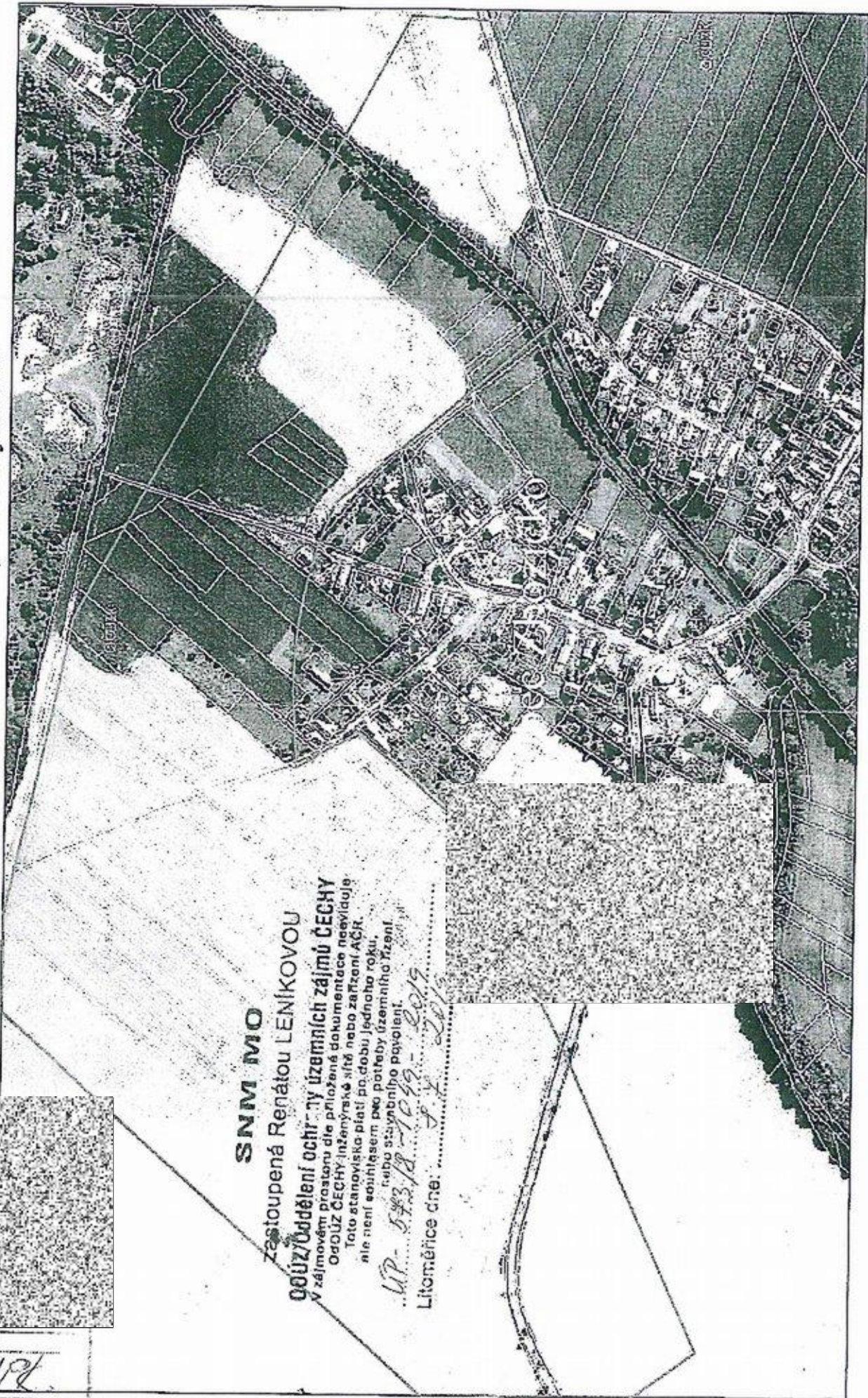
PSČ 405 02

IČ: 24729035

Přílohy

1. Situační výkres zájmového území
2. Podmínky pro provádění činností v ochranných pásmech energetických zařízení, sítě pro elektronickou komunikaci a zařízení technické infrastruktury

kat.ú.z. Zbožíčko, okres Nymburk



SNM MO

Zastoupená Renátou LENKOVOU

ODÚZ/oddělení ochrany územních zájmů ČECHY

V zájmovém prostoru dle příložené dokumentace neovládá
ODÚZ ČECHY inženýrské sítě nebo zařízení AČR.

Tato stanoviska platí po dobu jednoho roku,
ale není rozhodnuta potřeba územního řízení,
nebo stavebního povolení.

...LP- 543/18-1049-2019

Litoměřice dne: 7. 4. 2019

438/2019
Pekárna

Váš dopis zn.: APIS-0259/2019
Ze dne: 19.06.2019
Naše značka: SPU 252816/2019
Spisová zn.: SZ SPU 252816/2019

Vyřizuje.: 
Tel.:
ID DS:
E-mail: iri.norcova@spucf.cz

Datum: 23.07.2019
Počet listů: 1
Počet příloh/listů: 0

ATELIER PROJEKTOVÁNÍ INŽENÝRSKÝCH
STAVEB s.r.o.
Veronika Pokorná
Ohradní 24b
140 00 Praha 4 - Michle

DS

Vyjádření k existenci sítí pro stavbu: „II/332 Zbožíčko, obchvat“ k.ú. Zbožíčko

Dne 21. 6. 2019 jsme od Vás, jako zpracovatele technické studie pro vybudování přeložky silnice II/332, obdrželi žádost o vyjádření k existenci sítí pro stavbu: „II/332 Zbožíčko, obchvat“ v k.ú. Zbožíčko, okres Nymburk. Investorem stavby je KSÚS Středočeského kraje, Zborovská 11, 150 00 Praha 5. Zájmové území je vyznačeno na přiložené situaci.

K výše uvedenému Vám sdělujeme následující:

V zájmovém území výše uvedené stavby se dle našich podkladů **nenachází žádná stavba vodního díla** – hlavní odvodňovací zařízení (HOZ) ve vlastnictví státu a příslušnosti hospodařit Státního pozemkového úřadu (SPÚ).

Pro informaci uvádíme, že v zájmovém území stavby, dle dostupných podkladů, se **nenacházejí** ani podrobná odvodňovací zařízení (POZ).

Údaje o POZ (investicích do půdy za účelem zlepšení půdní úrodnosti) jsou neaktualizovanými historickými daty, která pořídila Zemědělská vodohospodářská správa digitalizací analogových map 1 : 10 000. Vzhledem k tomu, že neexistuje evidence meliorací (odvodnění a závlah) a jejich následných změn (zrušení, rozšíření) od doby pořízení těchto dat (zákresy do map provedeny v 90. letech, jejich následná digitalizace proběhla přibližně v letech 2003-2007), nemusí proto tato data odpovídat skutečnému rozsahu meliorací na jednotlivých pozemcích. Údaje jsou k digitalizaci ke stažení na Portálu farmáře (<http://eagri.cz/public/web/mzc/farmer/LPIS/data-melioraci/>) ve formátu shp a jsou také zobrazeny v LPIS ve vrstvě LPIS/Životní prostředí/Nitrátová směrnice/Uložení hnojiv – detail/Meliorace.

Toto vyjádření je vydáno za SPÚ, odbor vodohospodářských staveb z titulu vlastníka technické infrastruktury (staveb k vodohospodářským melioracím), pouze jako informace o existenci sítí, neslouží jako podklad pro vydání jakéhokoliv povolení a platí 5 let od data vydání.

S pozdravem

STÁTNÍ POZEMKOVÝ ÚŘAD
Odbor vodohospodářských staveb
Husinecká 1024/11a
130 00 Praha 3 - Žižkov

Ing. Tomáš Purkrábek
vedoucí oddělení VHS Hradec Králové
Státního pozemkového úřadu



VODOVODY A KANALIZACE NYMBURK, a.s.

BOBNICKÁ 712
PSČ 288 21



409/2019
Pekerný

APIS s.r.o.	
Ohradní	24 B
14000	Praha 4
IČO: 61853267	DIČ: 004-61853267

09.07.2019

Uvedete-li naši značku,
umožníte urychlení vyřízení

Číslo vyjádření: 5382

Vaše značka / ze dne

APIS-0259/2019



Vyřizuje / linka

Vetešník

Datum

04.07.2019


věc: **Vyjádření o existenci podzemních vedení ve správě společnosti**
Vodovody a kanalizace Nymburk, a.s., Bobnická 712

Název akce: **II/332 Zbožíčko, obchvat**

Sdělujeme, že souhlasíme se stavbou za splnění níže uvedených podmínek. Zároveň upozorňujeme, že dojde nedojde ke křížení a souběhu s naším:

- vodovodním řadem
- kanalizačním řadem
- labským vodovodem
- ovládacím kabelem

Všecké grafické podklady našich sítí jsou pouze informativní. Před zahájením stavby žádejte o vytýčení našich sítí v předpokládaném místě stavby. Podle § 23 odst. 3 zákona č. 274/2001 Sb., o vodovodech a kanalizacích jsou vymezena ochranná pásna vodovodních řadů a kanalizačních stok do \varnothing 500mm včetně 1,5 m na každou stranu, nad \varnothing 500 mm 2,5 m na každou stranu. V ochranném pásmu vodovodního řadu nebo kanalizační stoky lze provádět zemní práce, stavby, umísťovat konstrukce nebo podobná zařízení či provádět činnosti, které omezují přístup k vodovodnímu řadu nebo kanalizační stoce nebo které by mohly ohrozit jejich technický stav nebo plynulé provozování jen s naším písemným souhlasem. Při zasahování do terénu, včetně zásahu do pozemních komunikací nebo jiných staveb v ochranném pásmu, je stavebník, v jehož zájmu se tyto zásahy provádějí, povinen na svůj náklad neprodleně přizpůsobit nově příslušenství vodovodního řadu a kanalizační stoky mající vazbu na terénní stavbu. Tyto práce smí provádět pouze



Vetešník

Platnost vyjádření 1 rok od data uvedeného v záhlaví.



Povodí Labe, státní podnik

Víta Nejedlého 951/8, Slezské Předměstí, 500 03 Hradec Králové

TELEFON 495 088 111
E-MAIL labe@pla.cz
IČO 70890005
DIČ CZ70890005
IDDS dbyt8g2
Obchodní rejstřík vedený u KS v Hradci Králové,
oddíl A, vložka 9473

Ateliér projektování inženýrských staveb
s.r.o.

Ohradní 24b
140 00 Praha 4 – Michle

01.07.2019

VÁŠ DOPIS Č.J. / ZE DNE

ČÍSLO JEDNACÍ
PLa/2019/027561

VYŘIZUJE/LINKA
Ing. Marie Fejfarová, Ph.D./670

HRADEC KRÁ
2.7.2019

II/332 Zbožíčko, obchvat

Dne 20.6.2019 jsme obdrželi Vaši žádost o sdělení k existenci sítě ve správě a majetku Povodí Labe, státní podnik v rámci zpracování projektu výše uvedené akce. Podle předložených podkladů se jedná o vybudování přeložky silnice II/332 v k.ú. Zbožíčko, okres Nymburk.

Investorem akce bude: KSÚS Středočeského kraje, p.o.

Stavba se nachází ve vodním útvaru HSL_1660 - Vlkava od pramene po ústí do Labe, na souřadnicích (S-JTSK) Y: 704020, X: 1032149.

K navrhovanému záměru vydáváme následující **sdělení**:

- Ve vyznačeném polygonu se nachází vodní tok Vlkava (IDVT 10100104), ve správě Povodí Labe, státní podnik.
- V blízkosti vodního toku se nachází záplavové území Vlkavy při průtoku Q_{100} a zároveň aktivní zóna záplavového území.
- V zájmové území se nenachází žádné sítě ani majetek ve správě Povodí Labe, státní podnik.
- Stanovisko správce povodí bude vydáno po předložení projektové dokumentace.

Povodí Labe, státní podnik
Víta Nejedlého 951/8
Slezské Předměstí
500 03 Hradec Králové

vedoucí odboru
péče o vodní zdroje

Krajský úřad Středočeského kraje

ODBOR ŽIVOTNÍHO PROSTŘEDÍ A ZEMĚDĚLSTVÍ

0246/2020
Nejedlý k.

26. 03. 2020

Praha: 23. 3. 2020
Číslo jednací: 021432/2020/KUSK
Spisová značka: SZ_021432/2020/KUSK
Vyřizuje / Linka: Mgr. Tereza Brzobohatá/345
Značka: OŽP/TB

Atelier projektování
inženýrských staveb s.r.o.
Ohradní 24b
140 00 Praha 4 – Michle

Vyjádření k záměru

„II/332 Zbožíčko, obchvat“ v k. ú. Zbožíčko a Straky

Krajský úřad Středočeského kraje, Odbor životního prostředí a zemědělství, obdržel projektovou dokumentaci k výše uvedenému záměru v k. ú. Zbožíčko a Straky (okres Nymburk).

Umístění: k. ú.: Zbožíčko a Straky

Investor: Krajská správa a údržba silnic Středočeského kraje, p. o.

Zmocněnec: Ing. Karel Nejedlý, Atelier projektování inženýrských staveb s.r.o.

Předmětem navrhovaného záměru je vybudování silničního obchvatu obce Zbožíčko (okres Nymburk), který má být trasován přes zemědělsky využívané pozemky v severním okolí obce, přičemž překonává mostním objektem vodní tok Vlkava. Záměr je předložen ve dvou variantách lišících se vzdáleností silnice od zastavěného území obce.

Silnice II/332 spojuje město Lysá nad Labem s obcí Krchleby, kde je napojena severně od Nymburka na významnou silnici I/38. V silničním pasportu v km 7,705-8,420 prochází intravilánem obce Zbožíčko uvnitř obytné zástavby v prostorově velmi stísněných směrových a šířkových poměrech. Proto je v zásadách územního rozvoje Středočeského kraje D163 stanoven koridor pro umístění stavby „Silnice II/332 Zbožíčko obchvat“.

Varianta 1 je navržena v délce 1620 m, varianta 2 v délce 1680 m. Výhledová intenzita dopravy pro rok 2040 představuje 1661 vozidel/24 hod.

Na základě kompetencí svěřených zdejšímu úřadu podle jednotlivých složkových zákonů na úseku životního prostředí, sdělujeme následující stanovisko:

Z hlediska zákona č. 114/1992 Sb., o ochraně přírody a krajiny, v platném znění (dále jen zákon č. 114/1992 Sb.) Mgr. Radek Kouřík, I. 774

Krajský úřad Středočeského kraje, odbor životního prostředí a zemědělství (dále jen Krajský úřad), jako orgán ochrany přírody a krajiny příslušný podle § 77a zákona č. 114/1992 Sb., sděluje k záměru „II/332 Zbožíčko, obchvat“, že z hlediska ochrany zvláště chráněných území kategorie

přírodní rezervace a přírodní památka, jakož i vymezení nadregionálních a regionálních prvků územního systému ekologické stability, **nemá žádné připomínky.**

Krajský úřad sděluje, že v blízkém okolí plánované trasy byly zaznamenány výskyty zvláště chráněných druhů živočichů (koroptev polní, křepelka polní, moták pilich, moták lužní, vydra říční), pro něž by výstavba a provoz silnice mohla mít negativní důsledky, jejichž závažnost nelze vzhledem k malé podrobnosti předložené dokumentace posoudit. Vzhledem k tomu, že není možné zcela vyloučit hnízdění nebo jiný intenzivní způsob využívání dotčeného území těmito silně a kriticky ohroženými živočichy, Krajský úřad **doporučuje zpracovat hodnocení vlivu** podle § 67 odst. 1 zákona č. 114/1992 Sb. a předložit jej zdejšímu orgánu ochrany přírody **spolu s žádostí o výjimku ze zákazů u zvláště chráněných druhů živočichů**, pokud nebude součástí oznámení záměru podle zákona o posuzování vlivů na životní prostředí. Účelem tohoto postupu bude stanovení podrobných podmínek realizace záměru ve veřejném zájmu s cílem eliminovat škodlivé zásahy na uvedené živočichy.

Krajský úřad dále podle § 45i odst. 1 zákona č. 114/1992 Sb. sděluje, že **lze vyloučit významný vliv** záměru „II/332 Zbožíčko, obchvat“, samostatně nebo ve spojení s jinými záměry nebo koncepcemi, na předměty ochrany a celistvost evropsky významných lokalit (EVL) a ptačích oblastí soustavy Natura 2000.

Nejbližší součástí soustavy Natura 2000 je EVL Milovice-Mladá (kód CZ0214006, vzdálenost 2,2 km), jejímž předmětem ochrany jsou evropská stanoviště Otevřené trávníky kontinentálních dun s paličkovcem (*Corynephorus*) a psinečkem (*Agrostis*), Evropská suchá vřesoviště, Polopřirozené suché trávníky a facie křovin na vápnitých podložích (*Festuco-Brometalia*), Extenzivní sečené louky nížin až podhůří (*Arrhenatherion, Brachypodio-Centaureion nemoralis*), Dubohabřiny asociace *Galio-Carpinetum*, Staré acidofilní doubravy s dubem letním (*Quercus robur*) na písčitých pláních a čolek velký (*Triturus cristatus*). Realizace záměru nepřispěje významnou měrou k navýšení intenzity dopravy a jeho vlivy lze očekávat pouze v jeho blízkém okolí. Vzhledem k uvedené vzdálenosti a značnému rozsahu jmenované EVL nelze žádné ovlivnění této ani jiných součástí soustavy Natura 2000 očekávat.

Z hlediska zákona č. 100/2001 Sb., o posuzování vlivů na životní prostředí, ve znění pozdějších předpisů (dále jen zákon)

Na základě předložené žádosti Krajský úřad sděluje, že uvedený záměr „**II/332 Zbožíčko, obchvat**“, z hlediska zákona **není předmětem posuzování vlivů na životní prostředí.**


Odůvodnění: Předmětný záměr je v popsaném rozsahu zařaditelný do kategorie II, k bodu 49 přílohy 1 zákona – *Silnice všech tříd a místní komunikace I. a II. třídy o méně než čtyřech jízdních pruzích od stanovené délky (2 km); ostatní pozemní komunikace od stanovené délky (2 km) a od stanovené návrhové intenzity dopravy předpokládané pro novostavby a ročního průměru denních intenzit pro stávající stavby (1000 voz/24 hod).*

V případě výstavby obchvatu Zbožíčko dosahují obě předložené varianty délky menší než 2 km. K naplnění dílky tohoto bodu je vždy nutné dodržení obou stanovených limitů současně, tzn. jak délky komunikace, tak návrhové intenzity, případně průměru denních intenzit. Protože délky

obchvatů dosahují délky pouze 1620 m (var. 1) a 1680 m (var. 2), je záměr k uvedenému bodu podlimitní.

Stavba se nenachází ve zvláště chráněném území ani v jeho ochranném pásmu. Zdejší příslušný orgán ochrany přírody a krajiny podle ust. § 77a odst. 4. písm. n) zákona č. 114/1992 Sb., o ochraně přírody a krajiny, ve znění pozdějších předpisů, ve svém vyjádření vyloučil významný vliv předloženého záměru samostatně i ve spojení s jinými koncepcemi nebo záměry na území Natura 2000.

Orgán posuzování vlivů na životní prostředí, po zhodnocení vlivů předloženého záměru na životní prostředí a všech podkladů dospěl k závěru, že předmčtný záměr není nutné projednávat dle zákona č. 100/2001 Sb.



Ing. Josef Keřka, Ph.D.
vedoucí odboru životního prostředí



