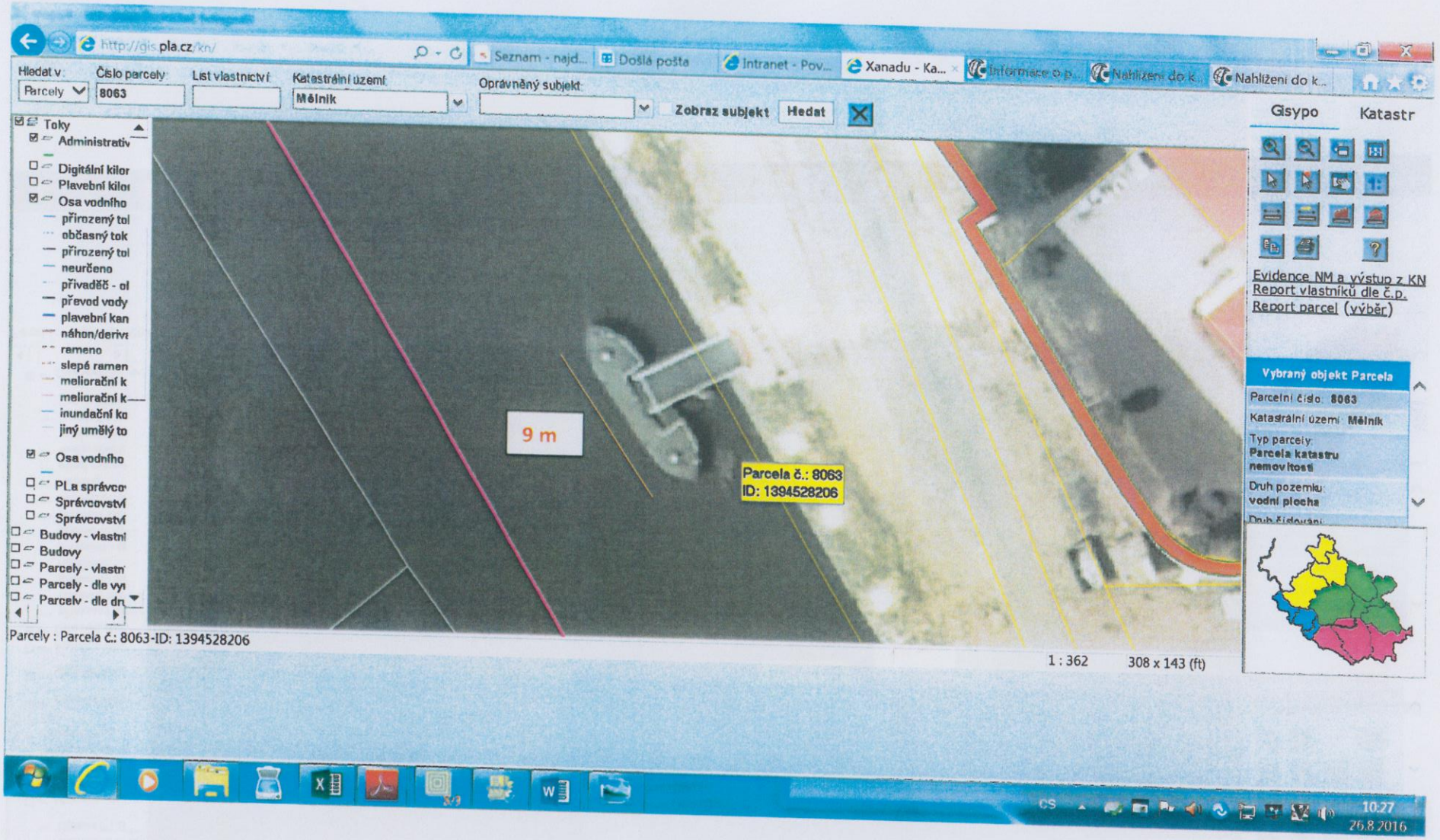
http://gis.pla.cz/kn/
Seznam - najd...
Došlá pošta
Intranet - Pov...
Xanadu - Ka...
Informace o p...
Nahlížení do k...
Nahlížení do k...
Hledat v:
Parcely
Číslo parcely:
8063
List vlastnictví:
Katastrální území:
Mělník
Oprávněný subjekt:
Zobraz subjekt
Hledat
Toky
Administrativ
Digitální kilor
Plavební kilo
Osa vodního
přirozený tol
občasný tok
přirozený tol
neurčeno
přivaděč - ol
převod vody
plavební kan
náhon/deriva
rameno
slepá ramen
meliorační k
meliorační k
inundační ko
jiný umělý to
Osa vodního
PLa správco
Správcovství
Správcovství
Budovy - vlastni
Budovy
Parcely - vlastn
Parcely - dle vyn
Parcely - dle dr
9 m
Parcela č.: 8063
ID: 1394528206
Parcely : Parcela č.: 8063-ID: 1394528206
1 : 362
308 x 143 (ft)
Gisypo
Katastr
Evidence NM a výstup z KN
Report vlastníků dle č.p.
Report parcel (výběr)
Vybraný objekt Parcela
Parcelní číslo: 8063
Katastrální území: Mělník
Typ parcely:
Parcela katastru nemovitostí
Druh pozemku:
vodní plocha
CS
10:27
26.8.2016

http://gis.pla.cz/kn/
Seznam - najd...
Došlá pošta
Intranet - Pov...
Xanadu - Ka...
Informace o p...
Nahlížení do k...
Nahlížení do k...
Hledat v:
Parcely
Číslo parcely:
3008
List vlastnictví:
Katastrální území:
Děčín
Oprávněný subjekt:
Zobraz subjekt
Hledat
Gisypo
Katastr
Ochranná hr
Úprava PT ú
MZe parcely
PLa parcely
Značky
Popisné číslo
Parcelní číslo
Toky
Administrativ
Digitální kilor
Plavební kilo
Osa vodního
přirozený tol
občasný tok
přirozený tol
neurčeno
přivaděč - ol
převod vody
plavební kan
náhon/derive
rameno
slepé ramen
meliorační k
meliorační k
inundační ko
jiný umělý to
Osa vodního
Parcela č.: 3008
ID: 1327876502
10 m
9 m
49 m
Evidence NM a výstup z KN
Report vlastníků dle č.p.
Report parcel (výběr)
Vybraný objekt Parcela
Parcelní číslo: 3008
Katastrální území: Děčín
Typ parcely:
Parcela katastru nemovitostí
Druh pozemku:
vodní plocha
Parcely : Parcela č.: 3008-ID: 1327876502
0 feature(s) selected
1 : 434
370 x 172 (ft)
CS
10:34
26.8.2016

PROTOKOL

o předání a převzetí pozemku – příloha č. 2.1 ke smlouvě č. O800160075

schválený a uzavřený níže uvedeného dne

mezi

Povodí Labe, státní podnik
Závod Roudnice nad Labem
IČ: 70890005
se sídlem: Nábřežní 311, 413 01 Roudnice nad Labem
zastoupený: Ing. Janem Zajícem, ředitelem závodu Roudnice nad Labem
Ve věci fyzického předání je oprávněn jednat: ing. Jiří Mach, vedoucí střediska Děčín nebo p. Monika Řízková, úsekový technik

(dále jen „předávající")

a

Viking Technical GmbH
Se sídlem: Industriepark 17; 56291 Wiebelsheim, Německo
Zastoupený: Thomasem Boglerem, jednatelem společnosti
DIČ: DE223883791
Ve věci fyzického předání je oprávněna jednat paní Milena Tamelová.

(dále jen „přejímající")

takto

I.

Předávací protokol se vyhotovuje na základě Smlouvy o nájmu pozemku č. O800160075 ze dne 3.2. 2017 dle článku 5, odstavec 1 a je přílohou předmětné smlouvy.

Přejímající má v rámci předmětné smlouvy pronajatou část pozemkové parcely č. 3008 v k.ú. a obci Děčín.

II.

Předávající tímto protokolem předává výše uvedený pozemek do nájmu přejímajícímu.

III.

Přílohou tohoto protokolu je fotodokumentace předmětného pozemku.

IV.

Tento protokol se vyhotovuje ve třech stejnopisech, z nichž dva obdrží předávající a jeden přejímající. Oba účastníci tohoto protokolu přejímacího a předávacího řízení prohlašují, že tento protokol podepisují svobodně a vážně a tento právní úkon je pro ně plně srozumitelný a dostatečně určitý.

V Děčíně

Datum: 3.2.2017

Předávající: „Povodí Labe, státní podnik, Závod Roudnice nad Labem, Nábřežní 311, 413 01 Roudnice n.L."

Přejímající:

Ing. Jiří Mach, nebo Monika Řízková
Povodí Labe, státní podnik
Provozní středisko Děčín

Milena Tamelová
za nájemce





PROTOKOL
o předání a převzetí pozemku – příloha č. 2.2 ke smlouvě č. O800160075

schválený a uzavřený níže uvedeného dne

mezi

Povodí Labe, státní podnik
Závod Roudnice nad Labem
IČ: 70890005
se sídlem: Nábřežní 311, 413 01 Roudnice nad Labem
zastoupený: Ing. Janem Zajícem, ředitelem závodu Roudnice nad Labem
Ve věci fyzického předání je oprávněn jednat: Marie Zimová, úsekový technik, provozní středisko Roudnice n.L.

(dále jen „předávající")

a

Viking Technical GmbH
Se sídlem: Industriepark 17; 56291 Wiebelsheim, Německo
Zastoupený: Thomasem Boglerem, jednatelem společnosti
DIČ: DE223883791
Ve věci fyzického předání je oprávněna jednat paní Milena Tamelová.

(dále jen „přejímající")

takto:

I.

Předávací protokol se vyhotovuje na základě Smlouvy o nájmu pozemku č. O800160075 ze dne 3.2.2017 dle článku 5, odstavec 1 a je přílohou předmětné smlouvy.

Přejímající má v rámci předmětné smlouvy pronajatou část pozemkové parcely č. 8063 v k.ú. a obci Mělník.

II.

Předávající tímto protokolem předává výše uvedený pozemek do nájmu přejímajícímu.

III.

Přílohou tohoto protokolu je fotodokumentace předmětného pozemku.

IV.

Tento protokol se vyhotovuje ve třech stejnopisech, z nichž dva obdrží předávající a jeden přejímající. Oba účastníci tohoto protokolu přejímacího a předávacího řízení prohlašují, že tento protokol podepisují svobodně a vážně a tento právní úkon je pro ně plně srozumitelný a dostatečně určitý.

V Mělníce

Datum: 3. 2. 2017

Předávající: Povodí Labe, státní podnik závod Roudnice nad Labem Nábřežní 311, 413 01 Roudnice n.L. (40)

Marie Zimová
Povodí Labe, státní podnik
Provozní středisko Roudnice n.L.

Přejímající:

Milena Tamelová
za nájemce





Informace o pozemku

Parcelní číslo:	8063
Obec:	Mělník [534676]
Katastrální území:	Mělník [692816]
Číslo LV:	6233
Výměra [m^2]:	100419
Typ parcely:	Parcela katastru nemovitostí
Mapový list:	DKM
Určení výměry:	Ze souřadnic v S-JTSK
Způsob využití:	koryto vodního toku přirozené nebo upravené
Druh pozemku:	vodní plocha

Vlastníci, jiní oprávnění

Vlastnické právo	Podíl
Česká republika,	
Právo hospodařit s majetkem státu	Podíl
Povodí Labe, státní podnik, Víta Nejedlého 951/8, Slezské Předměstí, 50003 Hradec Králové	

Způsob ochrany nemovitosti

Nejsou evidovány žádné způsoby ochrany.

Seznam BPEJ

Parcela nemá evidované BPEJ.

Omezení vlastnického práva

Nejsou evidována žádná omezení.

Jiné zápisy

Typ
Změna výměr obnovou operátu

Řízení, v rámci kterých byl k nemovitosti zapsán cenový údaj

Nemovitost je v územním obvodu, kde státní správu katastru nemovitostí ČR vykonává Katastrální úřad pro Středočeský kraj, Katastrální pracoviště Mělník

Zobrazené údaje mají informativní charakter. Platnost k 01.02.2017 10:00:00.

© 2004 - 2017 Český úřad zeměměřický a katastrální, Pod sídlištěm 1800/9, Kobylisy, 18211 Praha 8
Podání určená katastrálním úřadům a pracovištím zasílejte přímo na jejich e-mail adresu.

Verze aplikace: 5.4.1 build 0

Informace o pozemku

Parcelní číslo:	3008
Obec:	Děčín [562335]
Katastrální území:	Děčín [624926]
Číslo LV:	201
Výměra [m²]:	104113
Typ parcely:	Parcela katastru nemovitostí
Mapový list:	DKM
Určení výměry:	Graficky nebo v digitalizované mapě
Způsob využití:	koryto vodního toku přirozené nebo upravené
Druh pozemku:	vodní plocha

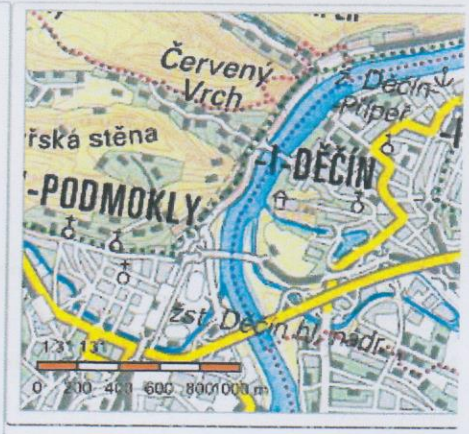

Vlastníci, jiní oprávnění

Vlastnické právo	Podíl
Česká republika,	
Právo hospodařit s majetkem státu	Podíl
Povodí Labe, státní podnik, Víta Nejedlého 951/8, Slezské Předměstí, 50003 Hradec Králové	

Způsob ochrany nemovitosti

Název
rozsáhlé chráněné území

Seznam BPEJ

Parcela nemá evidované BPEJ.

Omezení vlastnického práva

Typ
Věcné břemeno (podle listiny)

Jiné zápisy

Nejsou evidovány žádné jiné zápisy.

Řízení, v rámci kterých byl k nemovitosti zapsán cenový údaj

Nemovitost je v územním obvodu, kde státní správu katastru nemovitostí ČR vykonává Katastrální úřad pro Ústecký kraj, Katastrální pracoviště Děčín

Zobrazené údaje mají informativní charakter. Platnost k 01.02.2017 10:00:00.

© 2004 - 2017 Český úřad zeměměřický a katastrální, Pod sídlištěm 1800/9, Kobylisy, 18211 Praha 8
Podání určená katastrálním úřadům a pracovištím zasílejte přímo na jejich e-mail adresu.

Verze aplikace: 5.4.1 build 0

POVODÍ LABE

Povodí Labe, státní podnik
Víta Nejedlého 951, 500 03 Hradec Králové

TELEFON 495 088 111
FAX 495 407 452
E-MAIL labe@pla.cz
IČ 70890005
DIČ CZ70890005
Bankovní spojení: ČSOB Hradec Králové
č. ú. 103914702/0300
IBAN CZ6103000000000103914702
Obchodní rejstřík: spis. zn. A. 9473 vedená u Krajského soudu v HK

Mgr. Milena Tamelová
Medová 3637
276 01 MĚLNÍK

VÁŠ DOPIS Č. J. / ZE DNE	ČÍSLO JEDNACÍ	VYŘIZUJE/LINKA	HRADEC KRÁLOVÉ
10. 5. 2015	TPČ/15/13256	Ing. Svoboda / 712 svobodat@pla.cz	27.4.2016

Přístaviště v k.ú. Mělník, Labe ř.km 836,57, pravý břeh

Na Povodí Labe, státní podnik, závod Roudnice nad Labem byla dne 12. 5. 2015 doručena Vaše žádost o vydání souhlasu správce vodní cesty s provozováním **přístaviště** na pravém břehu Labe v **ř.km 836,57**. V místě jsou umístěna jedno plovoucí molo o rozměrech 9 x 4 m. Zařízení slouží pro krátkodobé vyvázání (výstup a nástup cestujících) **plavidel osobní lodní dopravy**.

Povodí Labe, státní podnik jako příslušný správce vodní cesty Labe souhlasí s provozem přístaviště na pravém břehu Labe v ř. km 836,57 za splnění podmínek:

1) Provozovatel viditelně označí přístavní můstek evidenčním číslem, které přidělí správce vodní cesty při uzavření nájemní smlouvy pro umístění můstku. Výška písma bude minimálně 10 cm.
2) Opevnění břehu Labe, tj. záhozová lavice z lomového kamene a kamenná dlažba, břehové plavební znaky, vázací prvky aj. zařízení ve správě Povodí Labe, státní podnik nesmí být provozem přístavního můstku narušeny.
3) Provozem plovoucího zařízení nesmí být omezen provoz na přilehlé pozemní komunikaci a nesmí dojít ke znečištění podzemních a povrchových vod (ve smyslu §§ 38 a 39 vodního zákona).
4) Zařízení musí snést účinky kolísání hladiny v jezové zdrži Dolní Beřkovice.
5) Provozovatel zařízení bude zajišťovat potřebné plavební hloubky podél přístavního můstku až po plavební dráhu na vlastní náklady, stejně jako řádný stav přilehlých břehových pozemků (sekání travního a náletového porostu, údržba břehových porostů, uklízení odpadků apod.).
6) Provozovatel bude na svůj náklad odklízet splaví zachycené na konstrukci můstku.
7) Přístavní můstek a vyvázané plavidlo nesmí zasahovat do plavební dráhy.
8) Pro provoz přístavního můstku bude zpracován provozní řád a povodňový plán, které budou v souladu s příslušným povodňovým plánem Města Mělník a budou pravidelně aktualizovány. Před zastavením plavby při stoupající tendenci a v zimním období bude můstek a vyvázané plavidlo umístěna mimo záplavové území.
9) Povodí Labe, státní podnik nenese odpovědnost za škody způsobené zvýšenými průtoky v korytě řeky Labe.
10) O případných změnách využití, vybavení či zařízení je provozovatel povinen neprodleně informovat správce vodní cesty.

Z hlediska majetkoprávních vztahů konstatujeme, že navrhovaný záměr se dotýká majetku státu, ke kterému vykonává právo vlastníka Povodí Labe, státní podnik, a to pozemků p.č. 8063 v k.ú. Mělník.

18159/2016/PLa 23.05/S/5
TPČ/15/13256

Právní vztah k tomuto majetku je třeba před zahájením správního řízení projednat se závodem Roudnice nad Labem (Ing. Monika Faltová, tel. 416 805 572, 602 225 021) a uzavřít nájemní smlouvu.

Toto stanovisko je podkladem pro vydání povolení podle §8a odst. 3 písm. b) zákona č. 114/1995 Sb., o vnitrozemské plavbě, ve znění pozdějších předpisů.

V této věci je za Povodí Labe, státní podnik oprávněna jednat jeho organizační jednotka, Povodí Labe, státní podnik, Závod Roudnice nad Labem, Ing. Monika Faltová, tel. 416 805 572, 602 225 021.

Místem pro doručování důležitých písemností, zejména rozhodnutí, zůstává Povodí Labe, státní podnik, Víta Nejedlého 951, 500 03 Hradec Králové.

Povodí Labe,
státní podnik
Víta Nejedlého 951
500 03 HRADEC KRÁLOVÉ
(5)

Ing. Pavel Svatoš
vedoucí odboru
technickoprovozní činnosti

Na vědomí
Státní plavební správa, pobočka Praha
PL – závod Roudnice nad Labem
OMAJ

POVODÍ LABE

Povodí Labe, státní podnik
Víta Nejedlého 951, 500 03 Hradec Králové

TELEFON 495 088 111
FAX 495 407 452
E-MAIL labe@pla.cz
IČ 70890005
DIČ CZ70890005
Bankovní spojení: ČSOB Hradec Králové
č. ú. 103914702/0300
IBAN CZ6103000000000103914702
Obchodní rejstřík: spis. zn. A. 9473 vedená u Krajského soudu v HK

Mgr. Milena Tamelová
Medová 3637
276 01 MĚLNÍK

VÁŠ DOPIS Č. J. / ZE DNE	ČÍSLO JEDNACÍ	VYŘIZUJE/LINKA	HRADEC KRÁLOVÉ
10. 5. 2015	TPČ/15/13256	Ing. Svoboda / 712 svobodat@pla.cz	26.4.2016

Přístaviště v k.ú. Děčín, Labe ř.km 740,63, pravý břeh

Na Povodí Labe, státní podnik, závod Roudnice nad Labem byla dne 12. 5. 2015 doručena Vaše žádost o vydání souhlasu správce vodní cesty s provozováním **přístaviště** na pravém břehu Labe v **ř.km 740,63**. V místě jsou umístěna jedno plovoucí molo o rozměrech 9 x 4 m. Zařízení slouží pro krátkodobé vyvázání (výstup a nástup cestujících) **plavidel osobní lodní dopravy**.

Povodí Labe, státní podnik jako příslušný správce vodní cesty Labe souhlasí s provozem přístaviště na pravém břehu Labe v ř. km 740,63 za splnění podmínek:

1) Provozovatel viditelně označí přístavní můstek evidenčním číslem, které přidělí správce vodní cesty při uzavření nové nájemní smlouvy pro umístění můstku. Výška písma bude minimálně 10 cm.
2) Opevnění břehu Labe, tj. záhozová lavice z lomového kamene a kamenná dlažba, břehové plavební znaky, vázací prvky aj. zařízení ve správě Povodí Labe, státní podnik nesmí být provozem přístavního můstku narušeny.
3) Provozem plovoucího zařízení nesmí být omezen provoz na přilehlé pozemní komunikaci a nesmí dojít ke znečištění podzemních a povrchových vod (ve smyslu §§ 38 a 39 vodního zákona).
4) Zařízení musí snést účinky kolísání hladiny v Labi.
5) Provozovatel zařízení bude zajišťovat potřebné plavební hloubky podél přístavního můstku až po plavební dráhu na vlastní náklady, stejně jako řádný stav přilehlých břehových pozemků (sekání travního a náletového porostu, údržba břehových porostů, uklízení odpadků apod.).
6) Provozovatel bude na svůj náklad odklízet splaví zachycené na konstrukci můstku.
7) Přístavní můstek a vyvázané plavidlo nesmí zasahovat do plavební dráhy.
8) Pro provoz přístavního můstku bude zpracován provozní řád a povodňový plán, které budou v souladu s příslušným povodňovým plánem Města Děčín a budou pravidelně aktualizovány. Před zastavením plavby při stoupající tendenci a v zimním období bude můstek a vyvázané plavidlo umístěna mimo záplavové území.
9) Povodí Labe, státní podnik nenese odpovědnost za škody způsobené zvýšenými průtoky v korytě řeky Labe.
10) O případných změnách využití, vybavení či zařízení je provozovatel povinen neprodleně informovat správce vodní cesty.

18145/2016/PLa 23.05/S/5
TPČ/15/13256

Z hlediska majetkoprávních vztahů sdělujeme, že se přístaviště dotýká majetku státu, ke kterému vykonává právo vlastníka Povodí Labe, státní podnik. Z tohoto důvodu byla mezi Povodím Labe, státním podnikem, jako pronajímatelem a firmou Viking Technical GmbH, jako nájemcem, dne 1.1.2007 uzavřena Smlouva o nájmu pozemku č. O500060025 na dobu určitou, a to od 1.1.2007 do 31.12.2017. Vzhledem k tomu, že pronajímatel upravil svým vnitropodnikovým předpisem pravidla pro stanovení nájemného, bude nájemci navržena dohoda o ukončení smlouvy o nájmu pozemku a bude mu předložen návrh nové nájemní smlouvy.

Toto stanovisko je podkladem pro vydání povolení podle §8a odst. 3 písm. b) zákona č. 114/1995 Sb., o vnitrozemské plavbě, ve znění pozdějších předpisů.

V této věci je za Povodí Labe, státní podnik oprávněna jednat jeho organizační jednotka, Povodí Labe, státní podnik, Závod Roudnice nad Labem, Ing. Monika Faltová, tel. 416 805 572, 602 225 021.

Místem pro doručování důležitých písemností, zejména rozhodnutí, zůstává Povodí Labe, státní podnik, Víta Nejedlého 951, 500 03 Hradec Králové.

Povodí Labe,
státní podnik
Víta Nejedlého 951
500 03 HRADEC KRÁLOVÉ
(5)

Ing. Pavel Svatoš
vedoucí odboru
technickoprovozní činnosti

Na vědomí
Státní plavební správa, pobočka Děčín
PL – závod Roudnice nad Labem
OMAJ