

Níže uvedeného dne, měsíce a roku uzavřely strany

Jihočeský kraj

se sídlem: U Zimního stadionu 1952/2, 370 76 České Budějovice
 IČO: 708 90 650 DIČ: CZ 708 90 650
 prostřednictvím organizace hospodařící s majetkem kraje:

Správa a údržba silnic Jihočeského kraje

příspěvková organizace Jihočeského kraje

se sídlem: Nemanická 2133/10, 370 10 České Budějovice
 zastoupená: [redacted], dočasně pověřeným vedením organizace
 k podpisu pověřen: [redacted] náměstek TSÚ

(na základě plné moci ze dne 18. 12. 2020)

IČO: 709 71 641
 DIČ: CZ 709 71 641

Bankovní spojení: [redacted]

Č. účtu: [redacted]

zapsaná v obchodním rejstříku vedeném KS v Českých Budějovicích
 odd. Pr, vložka 173, datum zápisu 1. 7. 2002
 /dále povinný /

a

Česká republika - Český hydrometeorologický ústav (ČHMÚ)

se sídlem: Na Šabatce 2050/17, PSČ 143 06 Praha 4 - Komořany

IČO: 00020699
 DIČ: CZ00020699

statutární orgán: [redacted], ředitel ČHMÚ

příspěvková organizace, zřízená na základě Rozhodnutí k Opatření č. 17/17 Ministerstva
 životního prostředí ČR o vydání úplného znění zřizovací listiny příspěvkové organizace
 ČHMÚ č.j. MZP/2017/110/2016

zastoupený: [redacted] – ředitel pobočky ČHMÚ České Budějovice

/dále jen oprávněný/

Smlouvu o zřízení služebnosti

/ dále též služebnost /podle § 1257 a násl., Občanského zákoníku

I. PŘEDMĚT SMLOUVY

Povinný - Jihočeský kraj prohlašuje a prokazuje, že je na základě ustanovení §1 odst. 1
 zákona č. 157/2000 Sb, a § 9 odstavce 1 zák.č.13/1997 Sb. v platném znění, výlučným
 vlastníkem pozemku:

- parc. č. **711/5** – ostatní plocha, silnice,

který je zapsán na LV č. 83 pro obec Nemyšl a katastrální území Nemyšl u Katastrálního
 úřadu pro Jihočeský kraj, katastrální pracoviště Tábor.

Správa a údržba silnic Jihočeského kraje má k tomuto pozemku právo hospodaření na základě
 zřizovací listiny ze dne 14.6.2002 schválené usnesením Zastupitelstva Jihočeského kraje
 pod č.j.: 183/2002/ZK, v platném znění a je v souladu s platnými právními předpisy
 oprávněna k uzavření této smlouvy.

Oprávněný umístil na pozemku parc. č. 711/5 v k.ú. Nemyšl limnigrafickou stanicí. Na základě této smlouvy se zřizuje ve prospěch oprávněného právo odpovídající služebnosti, a to právo umístění limnigrafické stanice a dále právo chůze a jízdy za účelem kontroly, údržby a oprav tohoto zařízení na části pozemku parc. č. 711/5 v k.ú. Nemyšl v koridoru vyznačeném geometrickým plánem č. 287-260/2020. Geometrický plán je nedílnou součástí této smlouvy.

II. POVINNOST POVINNÉHO

Povinný je povinen strpět užívání zařízení v rozsahu stanoveném touto smlouvou o zřízení služebnosti a dále je povinen dodržovat zákonem mu uložená omezení, která se k předmětnému zařízení vztahují, zejména ustanovení zákona o ochranném pásmu.

III. POVINNOST OPRAVNĚNÉHO

Oprávněný je povinen nést v plné míře náklady spojené se zřízením, zachováním, údržbou a opravami zařízení a dále je povinen počínat si tak, aby nedocházelo k omezování vlastnického práva vlastníka nad nezbytnou míru.

Oprávněný je odpovědný za případnou škodu vzniklou v souvislosti s výkonem práva odpovídajícího služebnosti dle této smlouvy.

IV. POPLATEK

Služebnost se zřizuje za úplaty jednorázového poplatku stanoveného ve výši **10 000,- Kč**. Poplatek stanovený touto smlouvou bude uhrazen na základě faktury vystavené ze strany povinného – Správy a údržby silnic Jihočeského kraje před podáním návrhu na vklad.

V. ZÁNİK PRÁVA

Právo odpovídající služebnosti zaniká:

1. Nastanou-li takové trvalé změny na věci, že již nemůže sloužit účelu, pro který bylo toto právo sjednáno.
2. Zrušením smlouvy písemnou dohodou stran.

VI. PŘECHOD PRÁVA

Služebnost se zřizuje k pozemku parc. č. 711/5 v k.ú. Nemyšl, zavazuje tedy každého vlastníka tohoto pozemku ve vztahu k oprávněnému.

VII. VZNIK PRÁVA

Právo odpovídající služebnosti vznikne oprávněnému dnem zápisu služebnosti do katastru nemovitostí.

Právní účinky vkladu vznikají na základě pravomocného rozhodnutí o jeho povolení ke dni podání návrhu na vklad práva katastrálnímu úřadu.

Účastníci smlouvy se zavazují učinit nebo podat všechny potřebné a účelné úkony nebo prohlášení tak, aby vklad mohl být neprodleně proveden.

VIII. ZÁPIS NA KATASTRÁLNÍM ÚŘADĚ

Smluvní strany žádají, aby na základě této smlouvy byl proveden v katastru nemovitostí na LV č. 83 pro k.ú. Nemyšl na Katastrálním úřadě pro Jihočeský kraj, katastrálním pracovišti Tábor příslušný zápis.

IX. NÁKLADY A POPLATKY

Náklady spojené s vyhotovením této smlouvy a poplatky spojené s vkladem práva do katastru nemovitostí uhradí oprávněný.

X. ZÁVĚREČNÁ USTANOVENÍ


V neupravených částech se tato smlouva o zřízení služebnosti řídí ustanoveními občanského zákoníku § 1257 a násl.

Oprávněný výslovně prohlašuje, že souhlasí s tím, aby povinný ve smyslu § 5 zákona č. 110/2019 Sb., shromáždil a zpracoval o oprávněném údaje, týkající se jména, obchodní firmy, identifikačního čísla a sídla, a to za účelem jejich případného použití při realizaci práv a povinností smluvních stran v souvislosti s touto smlouvou a v souvislosti s činnostmi, které následně na pozemku bude oprávněný realizovat.

Účastníci smlouvy výslovně prohlásili, že tato smlouva byla sepsána dle jejich pravé a svobodné vůle, nikoliv v tísní a za nápadně nevýhodných podmínek, že je prosta omylu a že byla podepsána na důkaz souhlasu s jejím obsahem.


Tato smlouva byla sepsána ve třech stejnopisech s platností originálu a nabývá platnosti i účinnosti dnem podpisu jejími účastníky.

V Českých Budějovicích dne: 20 -01- 2021



náměstek TSU
Správa a údržba silnic Jihočeského kraje

V Českých Budějovicích dne: 27.1.2021



ředitel pobočky CHMU České Budějovice

VÝKAZ DOSAVADNÍHO A NOVÉHO STAVU ÚDAJŮ KATASTRU NEMOVITOSTÍ

Dosavadní stav				Nový stav												
Označení pozemku parc. číslem	Výměra parcely		Druh pozemku	Označení pozemku parc. číslem	Výměra parcely		Druh pozemku	Typ stavby	Způsob využití	Způsob využití	Porovnání se stavem evidence právních vztahů					
	ha	m ²	Způsob využití		ha	m ²	Způsob využití	Způsob využití	Způsob využití	Způsob využití	Díl přechází z pozemku označeného v katastru nemovitostí	Dílejší poz. evidenci	Číslo listu vlastnictví	Výměra dílu		Označení dílu
													ha	m ²		
711/5													711/5	83		

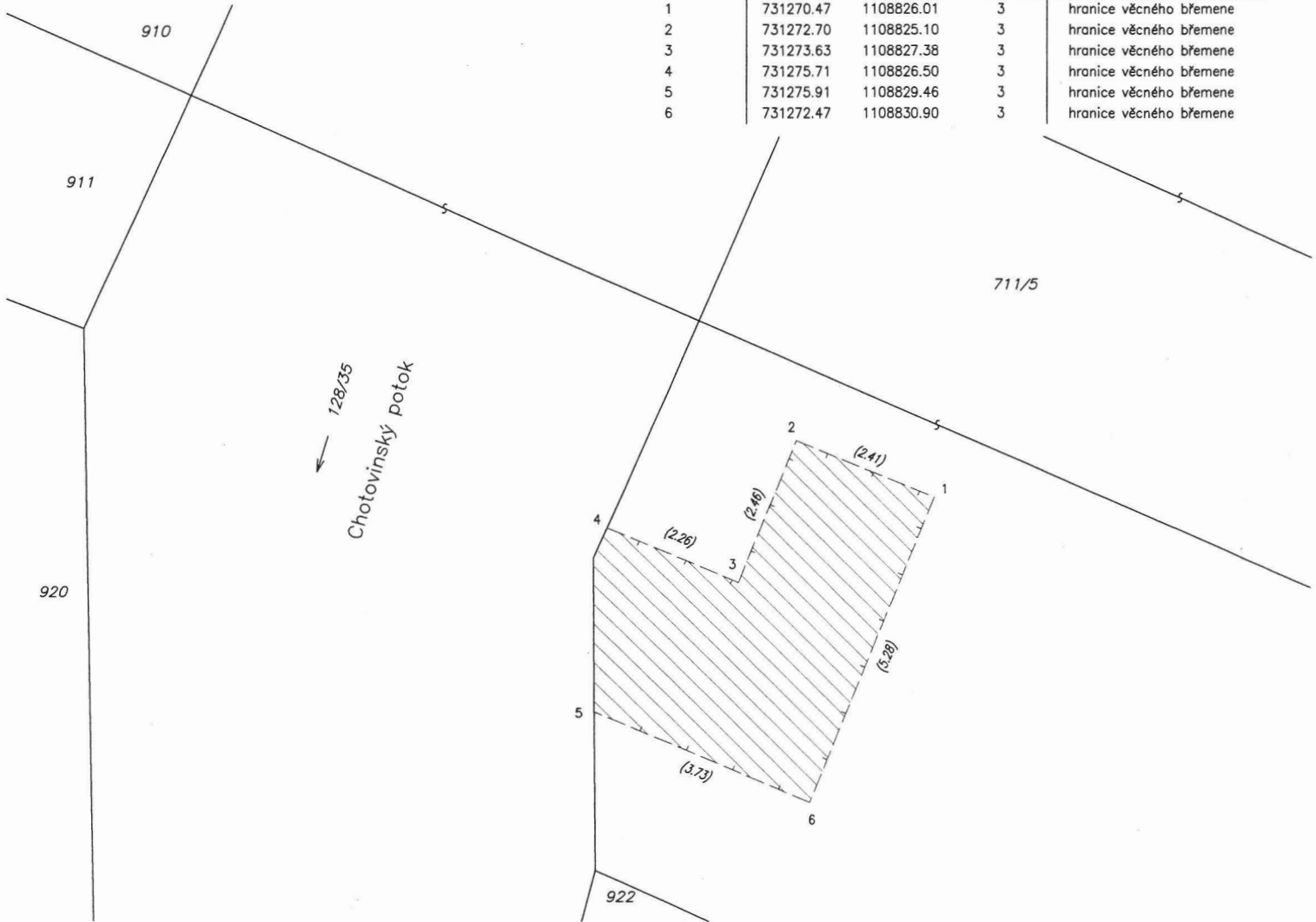
Oprávněný : dle smlouvy

Druh věcného břemene : dle smlouvy

Seznam souřadnic (S-JTSK)

Souřadnice pro zápis do KN

Č. bodu	Y	X	kód kv.	Poznámka
1	731270.47	1108826.01	3	hranice věcného břemene
2	731272.70	1108825.10	3	hranice věcného břemene
3	731273.63	1108827.38	3	hranice věcného břemene
4	731275.71	1108826.50	3	hranice věcného břemene
5	731275.91	1108829.46	3	hranice věcného břemene
6	731272.47	1108830.90	3	hranice věcného břemene



GEOMETRICKÝ PLÁN pro	Geometrický plán ověřil úředně oprávněný zeměměřický inženýr:	Stejnopis ověřil úředně oprávněný zeměměřický inženýr:
vymezení rozsahu věcného břemene k části pozemku	Jméno, příjmení: [redacted]	Jméno, příjmení: [redacted]
	Číslo položky seznamu úředně oprávněných zeměměřických inženýrů: 1220/1995	Číslo položky seznamu úředně oprávněných zeměměřických inženýrů: 1220/1995
	Dne: 30. 11. 2020 Číslo: 382/2020	Dne: 4.12.2020 Číslo: s261/2020
	Náležitosti a přesnosti odpovídá právním předpisům.	Tento stejnopis odpovídá geometrickému plánu v elektronické podobě uloženému v dokumentaci katastrálního úřadu.
Vyhovitel: Geotera s.r.o. Lidická 119/15 370 01 České Budějovice Česká republika Tel: +420 605 118 385 IČ: 281 58 326 www.geotera.cz	Katastrální úřad souhlasí s očíslováním parcel.	Ověření stejnopisu geometrického plánu v listinné podobě.
Číslo plánu: 287-260/2020 Okres: Tábor Obec: Nemyšl Kat. území: Nemyšl Mapový list: DKM	[redacted]	[redacted]
Dosavadním vlastníkům pozemků byla poskytnuta možnost seznámit se v terénu s průběhem navrhovaných nových hranic, které byly označeny předepsaným způsobem: viz seznam souřadnic		