



Smlouva o uzavření budoucí smlouvy o zřízení služebnosti č.77002/bVB1/FTTH-000/2020

Smluvní strany:

Město Šumperk

zastoupené: Mgr. Tomášem Spurným, starostou
se sídlem: nám. Míru 364/1, 78701 Šumperk
IČ: 00303461
DIČ: CZ00303461
bankovní spojení: Česká spořitelna a.s.
číslo účtu: [REDACTED]

plátce DPH
povinný subjekt pro registr smluv

(dále jen „budoucí povinný“)

a

T-Mobile Czech Republic a.s.

se sídlem: Praha 4, Tomičkova 2144/1, 148 00
zastoupená: Mgr. Jiřím Márou, na základě pověření
IČ: 64949681
DIČ: CZ6494 9681
zápis v OR: Městský soud v Praze, oddíl B., vložka 3787
bankovní spojení: BNP Paribas S.A., pobočka Česká republika
číslo účtu: [REDACTED]

plátce DPH

(dále jen „budoucí oprávněný“)

(budoucí povinný a budoucí oprávněný dále společně také „smluvní strany“ nebo jednotlivě „smluvní strana“)

uzavírají v souladu s ustanovením § 1785 a násl. a § 1257 a násl. zákona č. 89/2012 Sb., občanský zákoník (dále jen „občanský zákoník“) jakož i v souladu s ustanovením § 104 zákona č. 127/2005 Sb., o elektronických komunikacích, ve znění pozdějších předpisů (dále jen „ZEK“) tuto

smlouvu o smlouvě budoucí o zřízení služebnosti

(dále jen „Smlouva“)



Smluvní strany, vědomy si svých závazků v této Smlouvě obsažených a s úmyslem být touto Smlouvou vázány, dohodly se na následujícím znění Smlouvy:

Čl. I **Úvodní ustanovení**

- 1.1 Budoucí povinný prohlašuje, že je právnickou osobou řádně založenou a existující podle českého právního řádu, splňuje veškeré podmínky a požadavky v této Smlouvě stanovené a je oprávněn tuto Smlouvu uzavřít a řádně plnit závazky v ní obsažené.
- 1.2 Budoucí oprávněný prohlašuje, že je právnickou osobou řádně založenou a existující podle českého právního řádu, splňuje veškeré podmínky a požadavky v této Smlouvě stanovené a je oprávněn tuto Smlouvu uzavřít a řádně plnit závazky v ní obsažené.
- 1.3 Každá ze smluvních stran prohlašuje, že není v úpadku ani v likvidaci, nebylo vůči ní zahájeno trestní řízení, ani insolvenční řízení.
- 1.4 Budoucí povinný je vylučným vlastníkem následujících nemovitostí:

1.4.1 Pozemků:

parcelní č.	druh pozemku	způsob využití
2275/6	ostatní plocha/ostatní komunikace	ostatní komunikace
1392/29	ostatní plocha/ostatní komunikace	ostatní komunikace
1394/4	ostatní plocha/ostatní komunikace	ostatní komunikace
1403/2	ostatní ploch/jiná plocha	jiná plocha
1395/2	ostatní plocha/ostatní komunikace	ostatní komunikace
1336	zahrada	---
2218	ostatní plocha/ostatní komunikace	ostatní komunikace
2221	ostatní plocha/ostatní komunikace	ostatní komunikace
1318/2	ostatní plocha/ostatní komunikace	ostatní komunikace
1318/3	ostatní plocha/ostatní komunikace	ostatní komunikace
1340/4	ostatní plocha/ostatní komunikace	ostatní komunikace
1391/3	ostatní plocha/ostatní komunikace	ostatní komunikace
1404/2	ostatní plocha/ostatní komunikace	ostatní komunikace
1955/2	zastavěna plocha a nádvoří/společný dvůr	společný dvůr
1340/2	ostatní ploch/jiná plocha	jiná plocha
1335/1	zeleň	---
2219/1	ostatní plocha/ostatní komunikace	ostatní komunikace
st. 620	zastavěna plocha a nádvoří	---
2050	ostatní plocha/ostatní komunikace	ostatní komunikace
2033	ostatní plocha/ostatní komunikace	ostatní komunikace
2126	ostatní plocha/ostatní komunikace	ostatní komunikace
1319/3	ostatní plocha/zeleň	zeleň
1405/1	ostatní plocha/zeleň	zeleň

2109/1	ostatní plocha/ostatní komunikace	ostatní komunikace
1273/9	ostatní plocha/zeleň	zeleň
2258	ostatní plocha/ostatní komunikace	ostatní komunikace
2108	ostatní plocha/ostatní komunikace	ostatní komunikace
1411/1	zahrada	---
2114/8	ostatní plocha/ostatní komunikace	ostatní komunikace
2276	ostatní plocha/ostatní komunikace	ostatní komunikace
1412/8	ostatní plocha/ostatní komunikace	ostatní komunikace
2259	ostatní plocha/ostatní komunikace	ostatní komunikace
2260	ostatní plocha/ostatní komunikace	ostatní komunikace
2048/1	ostatní plocha/ostatní komunikace	ostatní komunikace
184/3	zastavěna plocha a nádvoří	---
125/2	ostatní plocha/zeleň	zeleň
1239/1	ostatní plocha/ostatní komunikace	ostatní komunikace
2109/3	ostatní plocha/ostatní komunikace	ostatní komunikace
2109/5	ostatní plocha/zeleň	zeleň *
st. 810	zastavěna plocha a nádvoří	---
2109/2	ostatní plocha/ostatní komunikace	ostatní komunikace
2110/6	ostatní plocha/ostatní komunikace	ostatní komunikace
1413/4	zahrada	---
1420/31	ostatní plocha/ostatní komunikace	ostatní komunikace
1420/32	ostatní plocha/jiná plocha	jiná plocha
2110/7	ostatní plocha/ostatní komunikace	ostatní komunikace
2114/11	ostatní plocha/ostatní komunikace	ostatní komunikace
2110/5	ostatní plocha/ostatní komunikace	ostatní komunikace
2110/8	ostatní plocha/ostatní komunikace	ostatní komunikace
1350/39	ostatní plocha/ostatní komunikace	ostatní komunikace
2111/1	ostatní plocha/ostatní komunikace	ostatní komunikace
1257/95	ostatní plocha/ostatní komunikace	ostatní komunikace
1346/11	ostatní plocha/ostatní komunikace	ostatní komunikace
1346/10	ostatní plocha/ostatní komunikace	ostatní komunikace
1346/5	ostatní plocha/zeleň	zeleň
1346/6	ostatní plocha/zeleň	zeleň
1346/9	ostatní plocha/zeleň	zeleň
2112/1	ostatní plocha/ostatní komunikace	ostatní komunikace
1346/19	ostatní plocha/ostatní komunikace	ostatní komunikace
1257/112	ostatní plocha/ostatní komunikace	ostatní komunikace
1346/7	zahrada	---
1257/88	ostatní plocha/ostatní komunikace	ostatní komunikace
1257/59	ostatní plocha/ostatní komunikace	ostatní komunikace
1257/60	ostatní plocha/ostatní komunikace	ostatní komunikace



3084	ostatní plocha/zeleň	zeleň
1354/1	ostatní plocha/zeleň	zeleň

zapsaných na LV č. 3478, jež se nachází v obci Šumperk, katastrálním území Šumperk, a jež jsou zapsány v katastru nemovitostí vedeném Katastrálním úřadem pro Olomoucký kraj, Katastrální pracoviště Šumperk (dále jen „**Dotčené pozemky**“).

- 1.5 Budoucí oprávněný je oprávněn podle příslušných ustanovení ZEK zřizovat a provozovat nadzemní a podzemní vedení komunikační sítě. Budoucí oprávněný má zájem vybudovat na části Dotčených pozemků komunikační síť, která bude podzemní a nadzemní stavbou pod označením „**INSCZ_77002_Šumperk_etapa č. 4a.**“ (dále jen „**Stavba**“), přičemž rozsah Stavby na Dotčených pozemcích je předběžně vymezen v Příloze č. 1. Přesný rozsah a umístění Stavby na Dotčených pozemcích bude dán až Geometrickým plánem.
- 1.6 Budoucí povinný prohlašuje, že si je vědom skutečnosti, že Stavba na Dotčených pozemcích je nedílnou součástí nově budované komunikační sítě budoucího oprávněného, s jejímž rozsahem byl budoucí povinný seznámen.
- 1.7 Budoucí povinný hodlá zatížit část Dotčených pozemků služebností ve prospěch budoucího oprávněného za podmínek stanovených v této Smlouvě.

Čl. II **Účel Smlouvy**

- 2.1 Účelem této Smlouvy je dohoda smluvních stran na podmínkách umístění a provozu Stavby na Dotčených pozemcích v souladu s ustanovením § 104 ZEK a v rozsahu sjednaném v této Smlouvě.

Čl. III **Předmět Smlouvy**

- 3.1 Předmětem této Smlouvy je závazek smluvních stran uzavřít smlouvu o zřízení služebností na Dotčených pozemcích ve znění, které tvoří Přílohu č. 2 této Smlouvy (dále jen „**budoucí smlouva**“), a to nejpozději do jednoosmdesáti (180) dnů od doručení písemné výzvy budoucím oprávněným.
- 3.2 Budoucí oprávněný vyzve budoucího povinného k uzavření budoucí smlouvy po schválení geometrického plánu Katastrálním úřadem pro Olomoucký kraj, kterým bude zaměřena Stavba, čímž bude přesně vymezen rozsah služebností, která je předmětem budoucí smlouvy (dále jen „**Geometrický plán**“). S písemnou výzvou dle předchozí věty je budoucí oprávněný povinen předložit návrh budoucí smlouvy o zřízení služebností, a to ve znění dle vzoru, který tvoří Přílohu č. 2 této Smlouvy. Budoucí povinný se zavazuje uzavřít předloženou budoucí smlouvu do šedesáti (60) dnů od doručení písemné výzvy budoucího oprávněného k jejímu uzavření, nejpozději však do lhůty stanovené v odst. 3.1 této Smlouvy. Dále je budoucí oprávněný povinen spolu s písemnou výzvou k uzavření budoucí smlouvy předložit Geometrický plán pro vyznačení služebností. Vyhotovení a uhrazení nákladů na vytvoření Geometrického plánu služebností zajistí budoucí oprávněný.



- 3.3 Budoucí oprávněný se zavazuje zaslat písemnou výzvu budoucímu povinnému k uzavření budoucí smlouvy podle odst. 3.2 této Smlouvy ve lhůtě nejpozději do 31.12.2023. V případě, že budoucí oprávněný nedodrží podmínku písemně vyzvat Budoucího povinného k uzavření budoucí smlouvy ve stanovené lhůtě, sjednává se jednorázová smluvní pokuta ve výši 20.000,- Kč, kterou se budoucí oprávněný zavazuje zaplatit budoucímu povinnému ve lhůtě do 30 dnů ode dne doručení písemné výzvy k úhradě.
- 3.4 Úplata za zřízení služebnosti je stanovena dohodou smluvních stran ve výši fixní částky 90.000,- Kč + sazba za jednotlivé případy uložení, stanovená podle schválených „Zásad pro zřizování věcných břemen ...“ města Šumperka, na základě usnesení Rady města Šumperka č. 1158/15 ze dne 15.10.2015, tzn. ve výši 180,- Kč/každý započatý 1 m délky věcného břemene pro I. – II. územní zónu města Šumperka a ve výši 110,- Kč/každý započatý 1 m délky věcného břemene pro III. – IV. územní zónu města Šumperka, ve výši 3.000,- Kč/1 ks nadzemního zařízení a ve výši 5.000,- Kč/1 případ příčného překopu komunikace. K takto stanoveným sazbám bude připočtena daň z přidané hodnoty (dále jen „DPH“) v zákonné výši dle platných právních předpisů. Úhrada bude budoucím oprávněným provedena na základě uzavřené budoucí smlouvy, před vkladem věcného práva do katastru nemovitostí, ve lhůtě nejpozději do 60 dnů po obdržení daňového dokladu vystaveného budoucím povinným.
- 3.5 Smluvní strany se zavazují učinit veškeré kroky nezbytné pro uzavření budoucí smlouvy a zavazují se vzájemně si poskytnout k tomu veškerou potřebnou součinnost.
- 3.6 Budoucí povinný tímto výslovně uděluje souhlas s realizací, umístěním a provozem Stavby na Dotčených pozemcích po dobu, než bude uzavřena budoucí smlouva mezi smluvními stranami, a to za podmínek dále uvedených ve Smlouvě.
- 3.7 Smluvní strany se dohodly, že na základě Smlouvy je budoucí oprávněný oprávněn žádat příslušné orgány státní správy a samosprávy o vydání rozhodnutí a opatření potřebných k realizaci Stavby na Dotčených pozemcích a po obdržení potřebných rozhodnutí a opatření realizovat Stavbu. Budoucí povinný touto Smlouvou zmocňuje budoucího oprávněného k provedení veškerých procesních úkonů potřebných k vydání těchto rozhodnutí a opatření a zavazuje se na výzvu budoucího oprávněného udělit mu zvláštní plnou moc v písemné formě.

Čl. IV

Práva a povinnosti smluvních stran

- 4.1 Smluvní strany se dohodly, že ode dne uzavření této Smlouvy je budoucí oprávněný oprávněn podávat jménem budoucího povinného veškeré návrhy a žádosti související s plánovanou výstavbou Stavby na Dotčených pozemcích, které jsou nezbytné v rámci stavebního řízení vůči orgánům státní správy
- 4.2 Budoucí povinný prohlašuje, že byl s investičním záměrem budoucího oprávněného s realizací a provozem Stavby seznámen a souhlasí s ním a nemá proti němu námitek.
- 4.3 Budoucí povinný se zavazuje předat Dotčené pozemky budoucímu oprávněnému ve stavu umožňujícím realizaci Stavby do pěti (5) dnů ode dne obdržení výzvy budoucího oprávněného.



- 4.4 Budoucí oprávněný se zavazuje dodržet podmínky, stanovené v písemném vyjádření zástupce vlastníka Dotčených pozemků pro správní řízení - Odboru strategického rozvoje, územního plánování a investic MěÚ Šumperk (dále jen „RÚI“), č. j.: MUSP 129745/2019 ze dne 17.12.2019 a v písemném vyjádření správce Dotčených pozemků Oddělení komunálních služeb Odboru majetkoprávního MěÚ Šumperk (dále jen „OKS“), č. j.: MUSP 21055/2020 ze dne 18.02.2020.
- 4.5 Budoucí oprávněný se zavazuje dodržet vyznačené trasy, rozsah a stavebně technické provedení Stavby dle ověřené PD. v opačném případě je povinen o této skutečnosti neodkladně informovat odbor RÚI. Budoucí oprávněný se rovněž zavazuje konzultovat s odborem RÚI upřesnění umístění jednotlivých rozvaděčů před jejich instalací na Dotčené pozemky.
- 4.6 Budoucí oprávněný souhlasí s prováděním technického dozoru osobou pověřenou vlastníkem Dotčených pozemků. Působení technického dozoru bude zaznamenáno ve stavebním deníku.
- 4.7 Po realizaci Stavby, po uplynutí prvního zimního období bude vlastníkem Dotčených pozemků společně s pověřeným zástupcem investora provedena kontrola stavů upravených povrchů Dotčených pozemků. V případě zjištění závad nebo nedostatků (např. propadlé povrchy, poškozená zeleň apod.) bude investor vyzván ke zjednáání nápravy na jeho náklady. V případě, že investor tento závazek nespíní ve stanovené lhůtě, může tyto práce provést vlastník Dotčených pozemků na své náklady s tím, že tyto budou následně požadovány po investoru. Tímto není dotčeno právo vlastníka Dotčených pozemků na náhradu škody.
- 4.8 V případě, že nedojde k realizaci stavby, je budoucí oprávněný povinen tuto skutečnost oznámit písemně budoucímu povinnému. V tomto případě platnost této smlouvy o budoucí smlouvě o zřízení služebnosti dnem oznámení zaniká.

Čl. V

Zpracování osobních údajů

- 5.1 V souvislosti s uzavřením a plněním Smlouvy dochází ke zpracování osobních údajů fyzické osoby jednající za druhou smluvní stranu nebo fyzické osoby zapojené do procesu plnění smlouvy (dále společně jako „**Subjekt údajů**“), a to pro účely:
- 5.1.1 uzavírání a plnění smlouvy;
 - 5.1.2 vnitřní administrativní potřeby;
 - 5.1.3 ochrana majetku a osob;
 - 5.1.4 ochrana právních nároků;
 - 5.1.5 tvorba statistik a evidencí;
 - 5.1.6 plnění zákonných povinností.
- 5.2 Právními důvody ke zpracování jsou oprávněné zájmy (účely uvedené v bodech 5.1.1 až 5.1.5) a plnění právních povinností (účel uvedený v bodě 5.1.6) správce.
- 5.3 Zpracovávanými osobními údaji jsou identifikační a kontaktní údaje, pracovní či korporátní zařazení a záznamy komunikace. V případě přístupu do informačních systémů správce, jsou zpracovávány další údaje, o čemž bude Subjekt údajů poučen v rámci přidělení přístupu.



- 5.4 Smluvní strany se zavazují informovat Subjekt údajů (své zaměstnance, pracovníky atp.) o tom, že jejich údaje jsou druhou smluvní stranou, která je v pozici správce, zpracovávány a to zejména rozsahu čl. 13 a následující Obecného nařízení o ochraně osobních údajů č. 2016/679.

Čl. VI **Ukončení Smlouvy**

- 6.1 Smluvní strany se dohodly, že od této Smlouvy lze odstoupit v následujících případech:
- 6.1.1 nedojde-li dle Geometrického plánu k dotčení nebo omezení Dotčených pozemků Stavbou;
 - 6.1.2 Stavba nebude realizována z důvodu, že Stavbu, jak byla navržena, realizovat nelze;
 - 6.1.3 nedojde-li k uzavření budoucí smlouvy dle této Smlouvy do jednoosmdesáti (180) dnů ode dne doručení písemné výzvy budoucím oprávněným v souladu s odst. 3.1 této Smlouvy, je oprávněn odstoupit od této Smlouvy pouze budoucí oprávněný; a
 - 6.1.4 nezahájí-li budoucí oprávněný nezbytnou přípravu na realizaci Stavby do tří (3) let od podpisu této Smlouvy, je oprávněn odstoupit od této Smlouvy pouze budoucí povinný.
- 6.2 Odstoupením se Smlouva ruší s účinky ex nunc, přičemž toto odstoupení je účinné doručením písemného projevu této vůle jedné smluvní strany druhé smluvní straně.

Čl. VII **Rozhodné právo a řešení sporů**

- 7.1 Práva a povinnosti smluvních stran vyplývající z této Smlouvy se řídí právními předpisy českého právního řádu.
- 7.2 Smluvní strany se zavazují vyvinout maximální úsilí k odstranění vzájemných sporů vzniklých na základě Smlouvy nebo v souvislosti s ní, včetně sporů o její výklad či platnost a usilovat se o smírné vyřešení těchto sporů nejprve prostřednictvím jednání kontaktních osob nebo pověřených zástupců, a to na základě výzvy k jednání učiněné písemně a adresované druhé smluvní straně, ve které bude dostatečně podrobně vymezen předmět konkrétního případného sporu.
- 7.3 Veškeré spory, které se smluvním stranám nepodaří vyřešit smírnou cestou, budou řešeny věcně příslušným soudem České republiky. Nestanoví-li zákon výlučnou místní příslušnost soudu, dohodly se smluvní strany, že pro všechny spory vyplývající z této Smlouvy bude místně příslušným obecný soud budoucího oprávněného.

Čl. VIII **Závěrečná ustanovení**

- 8.1 Tato Smlouva nabývá platnosti a účinnosti dnem podpisu oběma smluvními stranami. Tato Smlouva představuje úplnou dohodu smluvních stran o předmětu této Smlouvy.



- 8.2 Podmiňuje-li zákon č. 340/2015 Sb., o registru smluv, ve znění pozdějších předpisů (dále jako „ZRS“), nabytí účinnosti Smlouvy jejím uveřejněním v registru smluv dle ZRS, pak bez ohledu na ostatní smluvní ustanovení nabude Smlouva účinnosti nejdříve okamžikem jejího uveřejnění v registru smluv dle ZRS. Pokud Smlouva podléhá povinnosti uveřejnit ji v registru smluv, tak v souladu se ZRS, se povinný zavazuje, že Smlouvu uveřejní do třiceti (30) dnů ode dne podpisu Smlouvy oběma smluvními stranami, přičemž v rámci uveřejnění Smlouvy v registru smluv začerní veškeré osobní údaje v této Smlouvě obsažené.
- 8.3 Do okamžiku nabytí účinnosti budoucí smlouvy, je budoucí oprávněný oprávněn vstupovat na Dotčené pozemky v rozsahu stanoveném v budoucí smlouvě.
- 8.4 Veškeré lhůty dle této Smlouvy se úměrně prodlužují o dobu, kdy v důsledku jednání či nečinnosti budoucího povinného, třetích osob, správních orgánů, či v důsledku nepříznivých klimatických podmínek nemohl budoucí oprávněný provádět projekční, akviziční a stavební práce.
- 8.5 Pokud by se kterékoliv ustanovení této Smlouvy ukázalo být neplatným nebo nevynutitelným, nebo se jím stalo po uzavření této Smlouvy, pak tato skutečnost nepůsobí neplatnost ani nevynutitelnost ostatních ustanovení této Smlouvy, nevyplyvá-li z donucujících ustanovení právních předpisů jinak. Smluvní strany se zavazují bez zbytečného odkladu po výzvě kterékoliv strany takové neplatné či nevynutitelné ustanovení nahradit platným a vynutitelným ustanovením, které je svým obsahem nejbližší účelu neplatného či nevynutitelného ustanovení.
- 8.6 Obsah práv a povinností smluvních stran z této Smlouvy se vykládá v první řadě vždy podle jazykového vyjádření jednotlivých ustanovení této Smlouvy. K úmyslu jednajících lze přihlídnout, jen není-li v rozporu s jazykovým vyjádřením a současně pokud jedající s tímto úmyslem prokazatelně seznámil druhou smluvní stranu ještě před uzavřením smlouvy. K tomu, co předcházelo uzavření smlouvy, se v takovém případě přihlíží, jen u dohod a smluv, na které tato Smlouva výslovně odkazuje a není-li to v rozporu s obsahem anebo smyslem a účelem této Smlouvy.
- 8.7 Kontaktními osobami jsou:
- 8.7.1 Za budoucího povinného:
- a) ve věcech smluvních:
[REDACTED]
- ve věcech technických:
[REDACTED]
- 8.7.2 Za budoucího oprávněného:
- a) ve věcech smluvních:
[REDACTED]
- b) ve věcech technických:
[REDACTED]
- Kontaktní osoby je možné měnit jednostranným oznámením příslušné smluvní strany prokazatelně doručeným druhé smluvní straně.



- 8.8 Veškeré změny této smlouvy mohou být učiněny pouze formou písemného dodatku podepsaného oběma smluvními stranami. Dodatek se vždy stává nedílnou součástí této smlouvy.
- 8.9 Smluvní strany prohlašují, že tato smlouva vyjadřuje jejich úplné a výlučné vzájemné ujednání týkající se daného předmětu této smlouvy. Okamžikem nabytí účinnosti této smlouvy pozbývají platnosti veškerá ústní a písemná ujednání mezi smluvními stranami, týkající se předmětu této smlouvy, s výjimkou dohod a smluv, na které tato smlouva výslovně odkazuje. Právní jednání smluvních stran z této smlouvy vyvolává jen ty právní následky, které jsou v ní vyjádřeny, jakož i právní následky plynoucí ze zákona.
- 8.10 Veškerá práva a povinnosti vyplývající z této Smlouvy přecházejí, pokud to povaha těchto práv a povinností nevyklučuje, na právní nástupce smluvních stran, přičemž budoucí povinný se zavazuje převést práva a povinnosti vyplývající ze Smlouvy na nového vlastníka Dotčených pozemků. Budoucí povinný na sebe přebírá nebezpečí změny okolností.
- 8.11 Práva a povinnosti z této Smlouvy se promlčují za deset (10) let od jejich vzniku.
- 8.12 Nedílnou součástí Smlouvy tvoří tyto přílohy:
- Příloha č. 1: Vyznačení Stavby na Dotčených pozemcích (situační nákres)
 - Příloha č. 2: Smlouva o zřízení služebnosti
 - Příloha č. 3: Vyjádření RÚI
 - Příloha č. 4: Vyjádření OKS
- 8.13 Tato Smlouva je uzavřena ve dvou (2) stejnopisech, z nichž každá strana obdrží po jednom (1) vyhotovení.
- 8.14 Tato smlouva byla schválena usnesením Rady města Šumperka č. 2418/20 ze dne 05.11.2020.

Smluvní strany prohlašují, že si tuto Smlouvu přečetly, že s jejím obsahem souhlasí a na důkaz toho k ní připojují svoje podpisy.

Budoucí oprávněný

Budoucí povinný


V Praze dne 27.01.2021

V Šumperku dne 12.01.2021



T-Mobile Czech Republic a.s.

Mgr. Jiří Mára
na základě pověření



Město Šumperk

Mgr. Tomáš Spurný
starosta





Příloha č. 1

Vyznačení Stavby na Dotčených pozemcích (situační nákres)



Příloha č. 2

Smlouva o zřízení služebnosti

Smluvní strany:

Město Šumperk

zastoupen:
se sídlem: nám. Míru 364/1, 78701 Šumperk
IČ: 00303461
DIČ: CZ00303461
bankovní spojení:
číslo účtu:
plátce DPH
povinný subjekt pro registr smluv

(dále jen „povinný“)

a

T-Mobile Czech Republic a.s.

se sídlem: Praha 4, Tomíčková 2144/1, 148 00
zastoupená: _____, na základě pověření
IČ: 6494 9681
DIČ: CZ6494 9681
zápis v OR: Městský soud v Praze, oddíl B., vložka 3787
bankovní spojení: BNP Paribas S.A., pobočka Česká republika
číslo účtu: [REDACTED]
plátce DPH

(dále jen „oprávněný“)

(oprávněný a povinný dále společně také „smluvní strany“ nebo jednotlivě „smluvní strana“)

uzavírají v souladu s ustanovením § 1746 odst. 2 a § 1257 násl. zákona č. 89/2012 Sb., občanský zákoník, ve znění pozdějších předpisů (dále jen „občanský zákoník“), jakož i ustanovením § 104 zákona č. 127/2005 Sb., o elektronických komunikacích, ve znění pozdějších předpisů (dále jen „ZEK“) tuto

smlouvu o zřízení služebnosti

(dále jen „Smlouva“)

Smluvní strany, vědomy si svých závazků v této Smlouvě obsažených a s úmyslem být touto Smlouvou vázány, dohodly se na následujícím znění Smlouvy:



Čl. I

Úvodní ustanovení

- 1.1 Povinný prohlašuje, že je právnickou osobou řádně založenou a existující podle českého právního řádu, splňuje veškeré podmínky a požadavky v této Smlouvě stanovené a je oprávněn tuto Smlouvu uzavřít a řádně plnit závazky v ní obsažené.
- 1.2 Oprávněný prohlašuje, že je právnickou osobou řádně založenou a existující podle českého právního řádu, splňuje veškeré podmínky a požadavky v této Smlouvě stanovené a je oprávněn tuto Smlouvu uzavřít a řádně plnit závazky v ní obsažené.
- 1.3 Každá ze smluvních stran prohlašuje, že není v úpadku ani v likvidaci, nebylo vůči ní zahájeno trestní řízení, ani insolvenční řízení.
- 1.4 Povinný je výlučným vlastníkem následujících nemovitostí:
 - 1.4.1 pozemků parc. č. ____ (způsob využití), parc. č. ____ (způsob využití) a parc. č. ____ (způsob využití), zapsaných na LV č. 3478;
jež se nachází v obci Šumperk, katastrálním území Šumperk, a jež jsou zapsány v katastru nemovitostí vedeném Katastrálním úřadem pro Olomoucký kraj, Katastrální pracoviště Šumperk (dále jen „**Dotčené pozemky**“).
- 1.5 Oprávněný je oprávněn podle příslušných ustanovení ZEK zřizovat a provozovat nadzemní a podzemní vedení komunikační sítě. Oprávněný vybudoval na části Dotčených pozemcích telekomunikační síť, která je stavbou pod označením „**77002 Šumperk__etapa č. 4a.**“ (dále jen „**Stavba**“).

Čl. II

Účel Smlouvy

- 2.1 Účelem této Smlouvy je dohoda smluvních stran na podmínkách umístění a provozu Stavby na Dotčených pozemcích v souladu s ustanovením § 104 ZEK a v rozsahu sjednaném v této Smlouvě.

Čl. III

Předmět Smlouvy

- 3.1 Povinný zřizuje ve prospěch oprávněného na základě geometrického plánu č. *(bude doplněno ve finální smlouvě)*, který tvoří Přílohu č. 1 této Smlouvy, vyhotoveného *(bude doplněno ve finální smlouvě)* (dále jen „**Geometrický plán**“) služebnost dle ustanovení § 104 ZEK spočívající ve:
 - 3.1.1 strpění zřízení, umístění, provozování, údržby, opravy, modernizace a rozvoje Stavby včetně veškerých obslužných zařízení nutných k provozu Stavby (dále jen „**Zařízení**“) na části Dotčených pozemků, a to v rozsahu specifikovaném Geometrickým plánem;
 - 3.1.2 strpění vstupu a vjezdu motorovými vozidly oprávněného, jeho zaměstnanců, osob jím pověřených nebo jeho dodavatelů na Dotčené pozemky za účelem běžného provozu, kontroly, provádění údržby, oprav, modernizace a rozvoje Stavby včetně Zařízení;



- 3.1.3 zdržení se činností bránících běžnému provozu Stavby včetně Zařízení nebo činností, které by vedly nebo mohly vést k poškození Stavby včetně Zařízení.
(dále jen „služebnost“).
- 3.2 Oprávněný právo odpovídající služebnosti sítě přijímá a povinný je povinen toto právo strpět.
- 3.3 Oprávněný se zavazuje poskytnout povinnému úplatu za zřízení služebnosti ve výši a za podmínek stanovených touto Smlouvou.

Čl. IV

Cena a platební podmínky

- 4.1 Celková úplata za zřízení služebnosti je stanovena dohodou smluvních stran na částku ve výši *(bude doplněno ve finální smlouvě)*, - Kč bez daně z přidané hodnoty (dále jen „DPH“) (dále jen „Úplata“). DPH bude připočtena v zákonné výši dle platných právních předpisů.
- 4.2 Úplata včetně DPH bude povinným vyfakturována před podáním návrhu na vklad práva odpovídajícího služebnosti do katastru nemovitostí nejdříve však v den účinnosti smlouvy, a to na základě faktury – daňového dokladu, kterou povinný pošle oprávněnému. Povinný je povinen vystavit a oprávněnému zaslat fakturu – daňový doklad nejpozději do patnácti (15) dnů ode dne účinnosti této Smlouvy.
- 4.3 Lhůta splatnosti faktury – daňového dokladu, a tedy i lhůta splatnosti Úplaty je sjednána na šedesát (60) kalendářních dnů ode dne jejího doručení oprávněnému.
- 4.4 Faktura musí obsahovat náležitosti daňového dokladu stanovené platnými právními předpisy a musí v ní být uvedeno číslo Smlouvy. Pokud nebude faktura obsahovat stanovené náležitosti nebo v ní nebudou správně uvedené požadované údaje, je oprávněný oprávněn vrátit ji povinnému ve lhůtě její splatnosti s uvedením chybějících náležitostí nebo nesprávných údajů. V takovém případě se přerušuje běh lhůty splatnosti a nová lhůta splatnosti počne běžet doručením opravené faktury oprávněnému.
- 4.5 Smluvní strany se dohodly, že povinný je povinen poslat fakturu na základě této Smlouvy elektronicky. Oprávněný vyslovuje tímto svůj souhlas s tím, aby mu povinný daňový doklad - fakturu poslal v elektronické podobě.
- 4.5.1 Povinný se zavazuje zajistit, že faktura bude oprávněnému doručena na emailovou adresu epodatelna@t-mobile.cz, přičemž každý email může obsahovat jen jeden doklad, přičemž v předmětu e-mailu musí za účelem identifikace vždy uvést označení „ELPAFA“.
- 4.6 Povinný je rovněž povinen zajistit, že každá faktura bude oprávněnému zaslána v čitelné podobě ve formátu pdf. Smluvními stranami případně dohodnuté přílohy faktury (např. akceptační protokoly či jiné dokumenty), jsou považovány za nezbytnou náležitost faktury a budou k faktuře připojeny v naskenované podobě (v jednom pdf souboru s fakturou).
- 4.7 Peněžitá částky se platí bankovním převodem na účet druhé smluvní strany uvedený ve faktuře. Peněžitá částka se považuje za zaplacenou dnem, kdy byla odepsána z účtu odesílatele ve prospěch účtu příjemce.

- 4.8 Neuhradí-li oprávněný Úplatu sjednanou dle odst. 4.1 této Smlouvy povinným řádně a včas, je povinný oprávněn požadovat po oprávněném úrok z prodlení ve výši 0,03% z dlužné částky za každý započatý den prodlení.

Čl. V

Další práva a povinnosti

- 5.1 Smluvní strany jsou povinny počínat si tak, aby nepoškozovaly majetek druhé smluvní strany.
- 5.2 Oprávněný se zavazuje při provozu Stavby, a dále po celou dobu platnosti a účinnosti této Smlouvy, dodržovat veškeré právní předpisy ČR.
- 5.3 Povinný bere na vědomí, že se na režim provozu a údržby Stavby vztahují ustanovení ZEK.
- 5.4 Náklady spojené s provozem, obsluhou, údržbou, opravami a případnými rekonstrukcemi Stavby na Dotčených pozemcích vyžádané oprávněným hradí oprávněný, vyžádané povinným hradí povinný, nedohodnou-li se smluvní strany jinak. Veškeré náklady na zachování a případné opravy Dotčených pozemků nese povinný.
- 5.5 Oprávněný je oprávněn provádět stavební úpravy, plánované opravy či rekonstrukci Stavby na Dotčených pozemcích. V takovém případě je povinen v předstihu před jejich provedením písemně ohlásit povinnému, vyjma havárií, které oprávněný písemně oznámí povinnému do třiceti (30) pracovních dnů od jejich zjištění.
- 5.6 Úpravy a práce na Dotčených pozemcích, které mohou mít vliv na Stavbu oprávněného nebo na přístup k ní například v případě potřeby jejich oprav či údržby, je povinný povinen v dostatečném předstihu před jejich provedením písemně ohlásit oprávněnému a koordinovat tyto úpravy a práce s oprávněným tak, aby byly minimalizovány vlivy takových úprav a prací na služebnost a majetek oprávněného, vyjma havárií, které povinný písemně oznámí oprávněnému do třiceti (30) pracovních dnů od jejich zjištění.
- 5.7 Povinný je povinen neprodleně oznámit oprávněnému vznik jakékoli újmy či hrozbu vzniku jakékoliv újmy na majetku oprávněného a uhradit oprávněnému újmu vzniklou na majetku oprávněného v důsledku činnosti povinného nebo povinným pověřených osob.
- 5.8 Oprávněný je povinen nahradit povinnému veškerou škodu způsobenou výhradně oprávněným v souvislosti se služebností, kterou bude povinný povinen nahradit jakékoliv třetí osobě, a to do čtrnácti (14) pracovních dnů ode dne doručení písemné výzvy povinného.
- 5.9 Ode dne účinnosti této smlouvy je oprávněný oprávněn užívat Dotčené pozemky v rozsahu stanovené služebností dle Smlouvy.

Čl. VI

Vklad do katastru nemovitostí

- 6.1 Smluvní strany berou na vědomí, že služebnost vznikne vkladem do katastru nemovitostí s právními účinky ke dni podání návrhu na vklad. Smluvní strany se

- dohodly, že návrh na vklad práva odpovídajícího služebnosti na základě této Smlouvy do katastru nemovitostí vypracuje a podá ke Katastrálnímu úřadu pro Olomoucký kraj, Katastrální pracoviště Šumperk, oprávněný.
- 6.2 Náklady spojené se vkladem služebnosti do katastru nemovitostí ponese oprávněný.
- 6.3 Smluvní strany se zavazují poskytnout si vzájemně součinnost v řízení před katastrálním úřadem, zejména doložit potřebné doklady za účelem vkladu služebnosti dle této Smlouvy do katastru nemovitostí.
- 6.4 Smluvní strany se zavazují pro případ neplatnosti nebo neúčinnosti nebo nevymahatelnosti některého ujednání této Smlouvy nebo pro případ, kdy podle této Smlouvy katastrální úřad neprovede vklad služebnosti do katastru nemovitostí, nahradit příslušná ujednání této Smlouvy ustanoveními platnými, účinnými či vymahatelnými, případně uzavřít smlouvu novou tak, aby nejlépe odpovídala vůli účastníků projevéné v této Smlouvě a aby byla listinou způsobilou k provedení vkladu služebnosti dle této Smlouvy do katastru nemovitostí, a to nejpozději do čtrnácti (14) pracovních dnů ode dne vzniku takovéto právní skutečnosti.
- 6.5 Služebnost bude zavazovat případné právní nástupce obou smluvních stran.

ČI. VII

Rozhodné právo a řešení sporů

- 7.1 Práva a povinnosti smluvních stran vyplývající z této Smlouvy se řídí právními předpisy českého právního řádu.
- 7.2 Smluvní strany se zavazují vyvinout maximální úsilí k odstranění vzájemných sporů vzniklých na základě Smlouvy nebo v souvislosti s ní, včetně sporů o její výklad či platnost a usilovat se o smírné vyřešení těchto sporů nejprve prostřednictvím jednání kontaktních osob nebo pověřených zástupců, a to na základě výzvy k jednání učiněné písemně a adresované druhé smluvní straně, ve které bude dostatečně podrobně vymezen předmět konkrétního případného sporu.
- 7.3 Veškeré spory, které se smluvním stranám nepodaří vyřešit smírnou cestou, budou řešeny věcně příslušným soudem České republiky. Nestanoví-li zákon výlučnou místní příslušnost soudu, dohodly se smluvní strany, že pro všechny spory vyplývající z této Smlouvy bude místně příslušným obecný soud oprávněného.

ČI. VIII

Zpracování osobních údajů

- 8.1 V souvislosti s uzavřením a plněním Smlouvy dochází ke zpracování osobních údajů fyzické osoby jednající za druhou smluvní stranu nebo fyzické osoby zapojené do procesu plnění smlouvy (dále společně jako „**Subjekt údajů**“), a to pro účely:
- 8.1.1 uzavírání a plnění smlouvy;
 - 8.1.2 vnitřní administrativní potřeby;
 - 8.1.3 ochrana majetku a osob;
 - 8.1.4 ochrana právních nároků;
 - 8.1.5 tvorba statistik a evidencí;

- 8.1.6 plnění zákonných povinností.
- 8.2 Právními důvody ke zpracování jsou oprávněné zájmy (účely uvedené v bodech 5.1.1 až 8.1.5) a plnění právních povinností (účel uvedený v bodě 5.1.6) správce.
- 8.3 Zpracovávanými osobními údaji jsou identifikační a kontaktní údaje, pracovní či korporátní zařazení a záznamy komunikace. V případě přístupu do informačních systémů správce, jsou zpracovávány další údaje, o čemž bude Subjekt údajů poučen v rámci přidělení přístupu.
- 8.4 Smluvní strany se zavazují informovat Subjekt údajů (své zaměstnance, pracovníky atp.) o tom, že jejich údaje jsou druhou smluvní stranou, která je v pozici správce, zpracovávány a to zejména rozsahu čl. 13 a následující Obecného nařízení o ochraně osobních údajů č. 2016/679.

Čl. IX

Závěrečná ustanovení

- 9.1 Tato Smlouva nabývá platnosti a účinnosti dnem podpisu oběma smluvními stranami. Tato Smlouva představuje úplnou dohodu smluvních stran o předmětu této Smlouvy.
- 9.2 Podmiňuje-li zákon č. 340/2015 Sb., o registru smluv, ve znění pozdějších předpisů (dále jako „ZRS“), nabytí účinnosti Smlouvy jejím uveřejněním v registru smluv dle ZRS, pak bez ohledu na ostatní smluvní ustanovení nabude Smlouva účinnosti nejdříve okamžikem jejího uveřejnění v registru smluv dle ZRS. Pokud Smlouva podléhá povinnosti uveřejnit ji v registru smluv, tak v souladu se ZRS, se povinný zavazuje, že Smlouvu uveřejní do třiceti (30) dnů ode dne podpisu Smlouvy oběma smluvními stranami, přičemž v rámci uveřejnění Smlouvy v registru smluv začerní veškeré osobní údaje v této Smlouvě obsažené.
- 9.3 Pokud by se kterékoliv ustanovení této Smlouvy ukázalo být neplatným nebo nevynutitelným, nebo se jím stalo po uzavření této Smlouvy, pak tato skutečnost nepůsobí neplatnost ani nevynutitelnost ostatních ustanovení této Smlouvy, nevyplyvá-li z donucujících ustanovení právních předpisů jinak. Smluvní strany se zavazují bez zbytečného odkladu po výzvě kterékoliv smluvní strany takové neplatné či nevynutitelné ustanovení nahradit platným a vynutitelným ustanovením, které je svým obsahem nejbližší účelu neplatného či nevynutitelného ustanovení.
- 9.4 Obsah práv a povinností smluvních stran z této Smlouvy se vykládá v první řadě vždy podle jazykového vyjádření jednotlivých ustanovení této Smlouvy. K úmyslu jednajících lze přihlídnout, jen není-li v rozporu s jazykovým vyjádřením a současně pokud jedající s tímto úmyslem prokazatelně seznámil druhou smluvní stranu ještě před uzavřením smlouvy. K tomu, co předcházelo uzavření smlouvy, se v takovém případě přihlíží, jen u dohod a smluv, na které tato Smlouva výslovně odkazuje a není-li to v rozporu s obsahem anebo smyslem a účelem této Smlouvy.
- 9.5 Veškeré změny této Smlouvy mohou být učiněny pouze formou písemného dodatku podepsaného oběma smluvními stranami. Dodatek se vždy stává nedílnou součástí této Smlouvy.
- 9.6 Smluvní strany prohlašují, že tato Smlouva vyjadřuje jejich úplné a výlučné vzájemné ujednání týkající se daného předmětu této smlouvy. Okamžikem nabytí účinnosti této Smlouvy pozbývají platnosti veškerá ústní a písemná ujednání mezi smluvními stranami, týkající se předmětu této Smlouvy, s výjimkou dohod a smluv, na které tato



Smlouva výslovně odkazuje. Právní jednání smluvních stran z této Smlouvy vyvolává jen ty právní následky, které jsou v ní vyjádřeny, jakož i právní následky plynoucí ze zákona. Povinný na sebe přebírá nebezpečí změny okolností.

- 9.7 V případě, že dojde k trvalé změně vyvolávající hrubý nepoměr mezi zatížením služební věci a výhodou oprávněného, vzdává se povinný práva domáhat se omezení nebo zrušení služebnosti.
- 9.8 Veškerá práva a povinnosti vyplývající z této Smlouvy přecházejí, pokud to povaha těchto práv a povinností nevyklučuje, na právní nástupce smluvních stran.
- 9.9 Nedílnou součástí Smlouvy tvoří tyto přílohy:
Příloha č. 1: Geometrický plán č. *(bude doplněno ve finální smlouvě)*
- 9.10 Tato Smlouva byla vyhotovena a smluvními stranami podepsána ve třech (3) stejnopisech, přičemž jeden (1) stejnopis obdrží každá ze smluvních stran a jeden (1) stejnopis opatřený úředně ověřenými podpisy je určený pro vklad do katastru nemovitostí.

Smluvní strany prohlašují, že si tuto Smlouvu přečetly, že s jejím obsahem souhlasí a na důkaz toho k ní připojují svoje podpisy.

Oprávněný

Povinný

V _____ dne _____

V _____ dne _____

T-Mobile Czech Republic a.s.

[jméno příjmení]
[funkce]

Město Šumperk

[jméno příjmení]
[funkce]



Příloha č. 1

Geometrický plán č. (bude doplněno ve finální smlouvě)

Šumperk

Město Šumperk
Městský úřad Šumperk
nám. Míru 1, 787 01 Šumperk

Pracoviště: nám. Míru 1
Odbor: majetkoprávní
Oddělení: komunálních služeb
Tel.: 583388111
Fax: 583214188

Váš dopis č.:
Ze dne: 00.00.0000 00:00:00
Naše č.: MUSP 21055/2020
Naše sp. zn.:

Vyřizuje: [REDAKCE]
Tel.: [REDAKCE]
E-ma [REDAKCE]
Datum: [REDAKCE]



Vegacom a.s.
Pohraniční 52/23
70300 Ostrava 3

Věc: Vyjádření k akci: INSCZ_77002 Šumperk_etapa č. 4a.

Vyřizuje: [REDAKCE]

Na základě předložené dokumentace ke stavbě INSCZ_Šumperk_etapa 4a budou dotčeny pozemky ve vlastnictví města Šumperka, a to veřejná zeleň a veřejné dokumentace v k.ú. Šumperk, viz projektová dokumentace.

S provedením stavby dle předložené dokumentace k žádosti souhlasíme za podmínek:

- Stavba bude vedena v trase dle předložené dokumentace.
- Vzhledem k tomu, že je stavba vedena po veřejných prostranstvích s pohybem osob a dopravy, bude zajištěna při provádění stavby bezpečnost chodců a silniční dopravy vhodnými prostředky (hrazením výkopů a dopravním značením).
- Před zahájením stavby investor nebo zhotovitel zajistí vytyčení podzemního vedení inženýrských sítí v naší správě

Základní podmínky pro provádění prací v komunikacích pro pěší:

- Uložení kabelu protlakem nebo otevřeným výkopem pod komunikacemi a chodníky bude upřesněno po vytyčení inženýrských sítí.
- Chodníky a komunikace budou uvedeny do původního stavu.
- Chodníky ze zámkové dlažby budou předlážděny v celé šíři.
- U komunikací, které jsou v záruční době bude proveden povrch v celé šíři.
- Po dobu stavby bude zajištěn úklid komunikací pro pěší a přilehlého prostranství, pokud dojde k jejich značištění v souvislosti s prováděním prací.
- Budou dodrženy technologické normy a postupy provádění prací v komunikacích v souladu se zák. č. 13/1997 Sb.
- Rozdílne od normového řešení požadujeme uložení kabelu v chodnicích v hloubce 0,7 m s ohledem na plánované opravy komunikací pro pěší.

Základní podmínky pro provádění výkopových prací ve veřejné zeleni:

- V předmětné lokalitě nebude v rámci stavby prováděno kácení dřevin a odstraňování keřů nebo živých plotů a ostatních výsadeb. Pokud bude nezbytně nutné při provádění výkopových prací provést jakékoliv kácení v trase (kolize kabelového vedení se stromy), odstranění keřů, záhonů apod. musí být tato skutečnost oznámena správci zeleně. Pokud

Bankovní spojení: Česká spořitelna
č. ú.: 1905609309/0800
IČ: 00303461

www.sumperk.cz
posta@sumperk.cz
ID datové schránky: 8bqb4gk

Šumperk

dojde k odstranění dřevin, musí být kompletně nahrazeny novou výsadbou po ukončení prací po předchozí dohodě se správcem zeleně.

- Při provádění výkopových prací v blízkosti stromů bude provedena jejich ochrana před poškozením postupem stanoveným ve Standardech péče o krajinu : Ochrana dřevin při stavební činnosti - SPPK A01 002:2017.

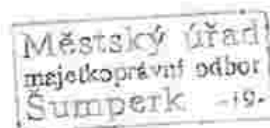
Jako správci komunikací a veřejné zeleně souhlasíme s umístěním všech typů optických rozvaděčů na pozemcích města. Jejich umístění bude předem konzultováno se správcem komunikací a zeleně.

Před realizací stavby požádá investor nebo zhotovitel stavby o uzavření dohody o užívání veřejného prostranství na území města Šumperka, ve které budou stanoveny bližší podmínky zásahu do veřejných prostranství a konečných úprav povrchů.

Toto vyjádření nenahrazuje povolení zvláštního užívání komunikací, které vydává MěÚ Šumperk, oddělení dopravy. O vydání požádá investor nebo zhotovitel stavby před zahájením jakékoliv činnosti na pozemních komunikacích.

Upozorňujeme, že před zahájením stavby je nutné uzavření smlouvy o smlouvě budoucí na zřízení věcného břemene uložení kabelu s MěÚ Šumperk, odborem majetkoprávním.

Toto vyjádření nenahrazuje vyjádření MěÚ Šumperk, odboru strategického rozvoje, UP a investic.




Vedoucí oddělení komunálních služeb



Pracoviště: Jesenická 31
Odbor: strategického rozvoje, územního plánování a
investic
Oddělení:
Tel.: (+420) 583 388 111
Fax.: (+420) 583 213 587



Váš dopis č.:
Ze dne: 27.11.2019 00:11:00
Naše č.: MUSP 129745/2019
Naše sp. zn.:

Vegacom a.s.
Novodvorská 1010/14
14200 Praha 411

Vyřizuje: [REDACTED]
Tel.: (+4 [REDACTED])
E-mail: [REDACTED]
Datum: 17. 12. 2019

Vyjádření k akci „INSCZ_77002_Šumperk_etapa č. 4a“

Město Šumperk, zastoupené Odborem strategického rozvoje, územního plánování a investic (dále jen odbor RÚ) na základě žádosti z e-mailu přes službu Úschovna.cz dne 27.11.2019 - fy T-Mobile Czech Republic a.s., IČ: 64949681, Tomičkova 2144/1, Chodov, 148 00 Praha 4, zastoupené na základě plné moci ze dne 27. 11. 2017 fy VEGACOM a.s., IČ: 25788680, Novodvorská 1010/14, 142 01 Praha, po prostudování předložené dokumentace následovali jednání s projektantem. V některých případech byli přítomni zástupci firmy T-mobile, zástupci oddělení MJP a další. Složitost a hlavně rozsah plánované akce si vyžádal hned několik jednání a koordinaci žádosti s připravovanými záměry města. Na těchto schůzkách byly předloženy názory jednotlivých stran, možnosti a způsoby realizace, požadavky na projektovou dokumentaci a změny tras, kde nelze vzhledem k nedávným, finančně nákladným a již provedeným investičním akcím žadatele vpustit nebo žadatel sám nechce převzít zodpovědnost a následné záruky, které ze zásahu do daných lokalit vyplývají. Hledání nových, alternativních tras. Po dopracování projektové dokumentace na základě připomínek, proběhla prohlídka etapy č.4a přímo v terénu. Za dodržení veškerých smluvních podmínek, je město ochotné souhlasit s návrhem žadatele a vyjít Vaší společností vstříc za podmínky realizace etap po sobě jdoucích - jako první - etapa 1, druhá - etapa 3a, třetí - etapa 4a, čtvrtá a - následně již zmíněná pátá etapa Na Mlýnku. Na základě těchto skutečností vydává Městský úřad Šumperk, odbor strategického rozvoje, územního plánování a investic, jako zástupce vlastníka dotčených pozemků toto vyjádření:

souhlasíme s akcí, za předpokladu splnění následujících podmínek:


1. Návaznost prací dle jednotlivých etap. To znamená, že žádná další etapa nebude započata dříve, než bude ukončena etapa Na Mlýnku, které bude předcházet etapa 4a, která následuje po etapě 3a a ta následuje po etapě 1, která je výchozí.
2. Zhotovitel dodrží trasy a hloubky uložení kabelů z ověřených výkresů, které jsou nedílnou součástí tohoto vyjádření min. - **rostlý terén a chodník - 0,7 m, komunikace - 1,2 m, vjezdy - 0,9m**. Pokud v průběhu realizace z jakéhokoli důvodu nebude možné dodržet odsouhlasené trasy, bude zhotovitel neprodleně informovat a změnu trasy řešit s odborem RÚI.
3. Průběžně po celou dobu výstavby je zhotovitel povinen **pořizovat fotodokumentaci** průběhu stavby a tu doložit po ukončení prací odboru RÚI. Na samotné práce bude dohlížet technický dozor města Šumperku, který bude denně kontrolovat provedené práce. K průběžným **kontrolním prohlídkám** (min. 1 x týdně) bude zván zástupce odboru RÚI, který bude pořizovat zápis do stavebního deníku.
4. Veškeré podmínky tohoto vyjádření budou zapracovány do projektové dokumentace pro zhotovitele.
5. Zhotovitel je povinen při jakékoli nejasnosti předem kontaktovat odbor RÚI a situaci předem konzultovat.
6. **Platnost** tohoto vyjádření je jeden rok od data jeho vystavení.
7. Po ukončení prací bude našemu odboru předaná dokumentace se zaměřením skutečného stavu elektronicky ve formátu DGN, nebo SHP ve 2D, v souřadnicovém systému SJTSK.
8. Všechny rozvaděče budou **podzemní nebo u stávajících rozvaděčů jiných provozovatelů sítí nebo u stávajících objektů**.
9. **Umístění jednotlivých rozvaděčů** bude upřesněné a odsouhlasené společně s oddělením komunálních služeb, přímo při **realizaci**.
10. K opravě povrchů, k zatravněným plochám, keřům a stromům se vyjádří **oddělení komunálních služeb** majetkoprávního odboru.
11. Nesplnění podmínek tohoto vyjádření nebo případný rozpor skutečnosti a projektu, nedodržení požadavků a následné finanční náklady půjdou k tíži investora. Tímto není dotčeno právo na náhradu škody.

Nedílnou součástí vyjádření jsou následující ověřené výkresy, bez nich je vyjádření neplatné:

1. Polohopisné plány – polohy PODB
2. Celkový Katastrální situační výkres
3. Katastrální situační výkres_PS1_část 1.
4. Katastrální situační výkres_PS1_část 2.
5. Katastrální situační výkres_PS2_část 1.
6. Katastrální situační výkres_PS2_část 2.
7. Katastrální situační výkres_PS2_část 3.
8. Katastrální situační výkres_PS3_část 1.
9. Katastrální situační výkres_PS3_část 2.
10. Katastrální situační výkres_PS3_část 3.
11. Katastrální situační výkres_PS4_část 1.
12. Katastrální situační výkres_PS4_část 2.
13. Katastrální situační výkres_PS5_část 1.
14. Katastrální situační výkres_PS5_část 2.
15. Katastrální situační výkres_PS6_část 1.
16. Katastrální situační výkres_PS6_část 2.
17. Katastrální situační výkres_PS7_část 1.
18. Katastrální situační výkres_PS7_část 2.
19. Katastrální situační výkres_PS8_část 1.
20. Katastrální situační výkres_PS8_část 2.
21. Katastrální situační výkres_PS8_část 3.

Městský úřad Šumperk
odbor strategického rozvoje,
územního plánování a investic

S pozdravem


vedoucí odboru strategického rozvoje,
územního plánování a investic