

Dodatek č. 7

ke smlouvě o pronájmu souboru movitého a nemovitého majetku č. NS/OPK/01/97 ze dne 27.1.1997, který níže uvedeného dne uzavřeli:

Město Prostějov

se sídlem nám. T.G.Masaryka 12-14, 797 42 Prostějov

IČ: 00 28 86 59

zastoupené starostou města ing. Janem Tesařem
(dále jen pronajímatel)

a

Lesy města Prostějova, s.r.o.

se sídlem Školní 4, 796 01 Prostějov

IČ: 25 32 16 92

zastoupená jednatelem společnosti ing. Pavlem Šišákem
zapsaná v obchodním rejstříku vedeném Krajským soudem v Brně v oddíle C, vložka 25311
(dále jen nájemce)

v tomto znění:

I.

Článek VI. odst. 2 smlouvy se mění následovně:

2. Nájemné pro rok 2002 se stanovuje ve výši 2.500.000,-- Kč (slovy: dvě miliony pět set tisíc korun českých).

II.



O změně smlouvy o pronájmu souboru movitého a nemovitého majetku ze dne 27.1.1997 rozhodla v souladu se zákonem č. 128/2000 Sb., o obcích (obecním zřízení), Rada města Prostějova na své schůzi dne 20.11.2001 usnesením č. 1865.

Ostatní ujednání smlouvy o pronájmu souboru movitého a nemovitého majetku ze dne 27.1.1997 zůstávají nezměněna.


Tento dodatek nabývá účinnosti 1.1.2002.

Tento dodatek je vyhotoven ve čtyřech stejnopisech, každý s platností originálu, z nichž každý z účastníků obdrží dvě vyhotovení.

V Prostějově dne



Ing. Jan Tesař
města Prostějova



Ing. Pavel Šišák
jednatel společnosti
Lesy města Prostějova, s.r.o.

Lesy města Prostějova, s.r.o. - inventurní soupis ke dni 31.12.2007

Kap. 031 – pozemky

katastrální území: 618870 Čechovice-Záhoří

Parcela	Č.p	Druh	vyhl.cena/m2	výměra[m2]	vyhl.cena [Kč]	nab.cena [Kč]
621/1 0 Katastr nemovitostí - pozemková	10		3,80	68754,00 ✓	261265,20	890527,00
630 0 Katastr nemovitostí - pozemková	10		3,80	11682,00 ✓	44391,60	165300,00
686 0 Katastr nemovitostí - pozemková	10		3,80	141,00 ✓	535,80	8050,00
716 0 Katastr nemovitostí - pozemková	10		3,80	991,00 ✓	3765,80	14023,00
717 0 Katastr nemovitostí - pozemková	10		3,80	2541,00 ✓	9655,80	35955,00
730 0 Katastr nemovitostí - pozemková	10		3,80	2781,00 ✓	10567,80	39351,00
764 0 Katastr nemovitostí - pozemková	10		3,80	7079,00 ✓	26900,20	100168,00
826/1 0 Katastr nemovitostí - pozemková	10		3,80	21026,00 ✓	79898,80	297518,00
843/2 0 Katastr nemovitostí - pozemková	10		3,80	187,00 ✓	710,60	2646,00
Za katastr celkem:				115182,00	437691,60	1553538,00

W

katastrální území: 618861 Domamyslice

Parcela	Č.p	Druh	vyhl.cena/m2	výměra[m2]	vyhl.cena [Kč]	nab.cena [Kč]
320 0 Katastr nemovitostí - pozemková	10		3,80	2626,00 ✓	9978,80	37158,00
326/2 0 Katastr nemovitostí - pozemková	10		3,80	697,00 ✓	2648,60	9863,00
328 0 Katastr nemovitostí - pozemková	10		3,80	2456,00 ✓	9332,80	34752,00
329/1 0 Katastr nemovitostí - pozemková	10		3,80	83004,00 ✓	315415,20	1174507,00
329/2 0 Katastr nemovitostí - pozemková	10		3,80	802,00 ✓	3047,60	11348,00
342/1 0 Katastr nemovitostí - pozemková	10		3,80	6192,00 ✓	23529,60	87617,00
376/1 0 Katastr nemovitostí - pozemková	10		3,80	82180,00 ✓	312284,00	1159939,00
376/3 0 Katastr nemovitostí - pozemková	10		3,80	42,00 ✓	159,60	594,00
376/5 0 Katastr nemovitostí - pozemková	10		3,80	438,00 ✓	1664,40	6198,00
377 0 Katastr nemovitostí - pozemková	10		3,80	4276,00 ✓	16248,80	60505,00
378 0 Katastr nemovitostí - pozemková	10		3,80	4206,00 ✓	15982,80	59515,00
Za katastr celkem:				166919,00	710294,40	2644904,00

W

katastrální území: 625949 Dětkovice u Prostějova

Parcela	Č.p	Druh	vyhl.cena/m2	výměra[m2]	vyhl.cena [Kč]	nab.cena [Kč]
402	0	Katastr nemovitosti - pozemková	5,00	246,00 ✓	1230,00	1230,00
406	0	Katastr nemovitosti - pozemková	3,80	912,00 ✓	3465,60	12905,00
407	0	Katastr nemovitosti - pozemková	3,80	1033,00 ✓	3925,40	14617,00
408	0	Katastr nemovitosti - pozemková	3,80	745,00 ✓	2831,00	10542,00
410	0	Katastr nemovitosti - pozemková	3,80	1058,00 ✓	4020,40	14970,00
411	0	Katastr nemovitosti - pozemková	3,80	997,00 ✓	3788,60	14108,00
412	0	Katastr nemovitosti - pozemková	3,80	821,00 ✓	3119,80	11617,00
426/1	0	Katastr nemovitosti - pozemková	3,80	820854,00 ✓	3119245,20	11624935,00
426/2	0	Katastr nemovitosti - pozemková	3,80	3989,00 ✓	15158,20	56445,00
426/3	0	Katastr nemovitosti - pozemková	3,80	1368,00 ✓	5198,40	19357,00
426/4	0	Katastr nemovitosti - pozemková	2,00	7816,00 ✓	15632,00	103123,00
430	0	Katastr nemovitosti - pozemková	10,42	6629,00 ✓	69074,18	69074,18
487	0	Katastr nemovitosti - pozemková	10,42	102,00 ✓	1062,84	1062,84
488	0	Katastr nemovitosti - pozemková	10,42	349,00 ✓	3636,58	3636,58
489	0	Katastr nemovitosti - pozemková	10,42	1683,00 ✓	17536,86	17536,86
490	0	Katastr nemovitosti - pozemková	250,00	238,00 ✓	59500,00	59500,00
491	0	Katastr nemovitosti - pozemková	250,00	91,00 ✓	22750,00	22750,00
492/1	0	Katastr nemovitosti - pozemková	3,80	154229,00 ✓	586070,20	2182340,00
492/2	0	Katastr nemovitosti - pozemková	3,80	17464,00 ✓	66363,20	247116,00
492/3	0	Katastr nemovitosti - pozemková	5,00	4884,00 ✓	24420,00	24420,00
493	0	Katastr nemovitosti - pozemková	3,80	30770,00 ✓	116926,00	425396,00
494	0	Katastr nemovitosti - pozemková	10,42	9383,00 ✓	97770,86	97770,86
Za katastr celkem:						1065661,00 4242725,32 15034452,32

W

katastrální území: 759121 Suchdol u Konice

Parcela	Č.p	Druh	vyhl.cena/m2	výměra[m2]	vyhl.cena [Kč]	nab.cena [Kč]
467/1	0	Katastr nemovitosti - pozemková	3,80	98174,00 ✓	373061,20	1389162,00
467/2	0	Katastr nemovitosti - pozemková	3,80	442028,00 ✓	1679706,40	6254696,00
960	0	Katastr nemovitosti - pozemková	175,00	575,00 ✓	100625,00	100625,00
457	0	Pozemkový katastr - pozemková	3,80	104231,00 ✓	396077,80	1474869,00
781/65	0	Pozemkový katastr - pozemková	1,42	9213,00 ✓	13082,46	13082,46
Za katastr celkem:						654221,00 2562552,86 9231 434,46

W

katastrální území: 684597 Hrochov

Parcela	Č.p	Druh	výhl.cena/m2	výměra[m2]	výhl.cena [Kč]	nab.cena [Kč]
418/1	0	Katastr nemovitosti - pozemková	3,80	2351468,00	8935578,40	33273272,00
418/3	0	Katastr nemovitosti - pozemková	3,80	665,00	2527,00	9410,00
418/6	0	Katastr nemovitosti - pozemková	3,80	619,00	2352,20	8759,00
418/16	0	Katastr nemovitosti - pozemková	3,80	4867,00	18494,60	68868,00
418/17	0	Katastr nemovitosti - pozemková	175,00	6046,00	1058050,00	1058050,00
418/18	0	Katastr nemovitosti - pozemková	3,80	6189,00	23518,20	87574,00
418/19	0	Katastr nemovitosti - pozemková	3,80	10772,00	40933,60	152424,00
418/20	0	Katastr nemovitosti - pozemková	3,80	296,00	1124,80	4188,00
456	0	Katastr nemovitosti - pozemková	175,00	550,00	96250,00	96250,00
457/1	0	Katastr nemovitosti - pozemková	175,00	6755,00	1182125,00	1182125,00
457/2	0	Katastr nemovitosti - pozemková	175,00	157,00	27475,00	27475,00
463	0	Katastr nemovitosti - pozemková	175,00	1160,00	203000,00	203000,00
357	0	Pozemkový katastr - pozemková	1,28	7820,00	10009,60	10009,60
386	0	Pozemkový katastr - pozemková	3,80	899,00	3416,20	12721,00
387	0	Pozemkový katastr - pozemková	3,80	1708,00	6490,40	24168,00
418/2	0	Pozemkový katastr - pozemková	3,80	109680,00	416784,00	1551972,00
455	0	Pozemkový katastr - pozemková	1,28	2626,00	3361,28	3361,28
456	0	Pozemkový katastr - pozemková	1,28	421,00	538,88	538,88
Za katastr celkem:						2512698,00
						12032029,16
						37774165,76

katastrální území: 684619 Seč u Lipové

Parcela	Č.p	Druh	výhl.cena/m2	výměra[m2]	výhl.cena [Kč]	nab.cena [Kč]
55	0	Katastr nemovitosti - stavební	250,00	637,00	159250,00	8200,00
120	0	Katastr nemovitosti - stavební	250,00	696,00	174000,00	174000,00
121	0	Katastr nemovitosti - stavební	250,00	266,00	66500,00	66500,00
158	0	Katastr nemovitosti - stavební	250,00	327,00	81750,00	81750,00
176/2	0	Katastr nemovitosti - pozemková	3,80	17276,00	65648,80	172760,00
176/3	0	Katastr nemovitosti - pozemková	0,88	6315,00	5557,20	36627,00
176/8	0	Katastr nemovitosti - pozemková	0,88	1910,00	1680,80	19100,00
176/4	0	Katastr nemovitosti - pozemková	5,00	2431,00	12155,00	16200,00
583	0	Katastr nemovitosti - pozemková	0,88	6237,00	5488,56	5488,56
584	0	Katastr nemovitosti - pozemková	0,88	1874,00	1649,12	1649,12
585	0	Katastr nemovitosti - pozemková	175,00	112,00	19600,00	19600,00
586	0	Katastr nemovitosti - pozemková	175,00	95,00	16625,00	16625,00
588	0	Katastr nemovitosti - pozemková	0,88	173,00	152,24	152,24
Za katastr celkem:						38 349,00
						610056,72
						618651,92

60971,52

katastrální území: 751243 Smržice

Parcela	Č.p	Druh	výhl.cena/m2	výměra[m2]	výhl.cena[Kč]	nab.cena[Kč]
1112/1	0	Katastr nemovitostí - pozemková	3,80	271,00	1029,80	3835,00
Za katastr celkem:						3835,00

katastrální území: 755494 Stínava

Parcela	Č.p	Druh	výhl.cena/m2	výměra[m2]	výhl.cena[Kč]	nab.cena[Kč]
505	0	Katastr nemovitostí - pozemková	3,80	6205,00	23579,00	87801,00
506	0	Katastr nemovitostí - pozemková	175,00	115,00	20125,00	20125,00
507/2	0	Katastr nemovitostí - pozemková	175,00	634,00	110950,00	110950,00
509/1	0	Katastr nemovitostí - pozemková	3,80	25600,00	97280,00	362240,00
756/1	0	Katastr nemovitostí - pozemková	3,80	35733,00	135785,40	505622,00
942	0	Katastr nemovitostí - pozemková	3,80	1777,00	6752,60	25145,00
943/5	0	Katastr nemovitostí - pozemková	3,80	120,00	456,00	1698,00
943/6	0	Katastr nemovitostí - pozemková	3,80	38,00	144,40	538,00
948	0	Katastr nemovitostí - pozemková	5,00	198,00	990,00	990,00
500/1	0	Pozemkový katastr - pozemková	3,80	8069,00	30662,20	114176,00
507/1	0	Pozemkový katastr - pozemková	3,80	508325,00	1931635,00	7192798,00
507/30	0	Pozemkový katastr - pozemková	4,27	5774,00	24654,90	24654,90
692	0	Pozemkový katastr - pozemková	3,80	798,00	3032,40	11292,00
693	0	Pozemkový katastr - pozemková	3,80	241,00	915,80	3410,00
706	0	Pozemkový katastr - pozemková	3,80	1241,00	4715,80	17560,00
940	0	Pozemkový katastr - pozemková	3,80	9333,00	35465,40	132062,00
941	0	Pozemkový katastr - pozemková	3,80	1367,00	5194,60	19343,00
943/1	0	Pozemkový katastr - pozemková	3,80	1209386,00	4595666,80	17112812,00
946	0	Pozemkový katastr - pozemková	3,80	7362,00	27985,60	104172,00
Za katastr celkem:						1822316,00
						7055990,90
						25847388,90

katastrální území: 785539 Vranovice

Parcela	Č.p	Druh	vyhl. cena/m2	výměra[m2]	vyhl. cena [Kč]	nab. cena [Kč]
435	0	Katastr nemovitosti - pozemková	3,80	71358,00 ✓	271160,40	1009716,00
436	0	Katastr nemovitosti - pozemková	3,80	410062,00	1558235,60	5802378,00
Za katastr celkem:						481420,00: 1829396,00

katastrální území: 774723 Určice

Parcela	Č.p	Druh	vyhl. cena/m2	výměra[m2]	vyhl. cena [Kč]	nab. cena [Kč]
1494	0	Katastr nemovitosti - pozemková	3,80	5189,00	19718,20	68177,00
1495	0	Katastr nemovitosti - pozemková	3,80	5619,00 ✓	21352,20	18214,00
1503/1	0	Katastr nemovitosti - pozemková	3,80	7143,00 ✓	27143,40	101902,00
2022	0	Katastr nemovitosti - pozemková	3,80	23492,00 ✓	89269,60	361242,00
2332	0	Katastr nemovitosti - pozemková	3,80	16654,00 ✓	63285,20	241165,00
2466/3	0	Katastr nemovitosti - pozemková	3,80	57,00 ✓	216,60	62,00
2470/1	0	Katastr nemovitosti - pozemková	3,80	387,00 ✓	1470,60	422,00
Za katastr:						58541,00 222455,80 791184,00

katastrální území: 796671 Žešov

Parcela	Č.p	Druh	vyhl. cena/m2	výměra[m2]	vyhl. cena [Kč]	nab. cena [Kč]
168/2	0	Katastr nemovitosti - pozemková	3,80	2378,00 ✓	9036,40	33649,00
393	0	Katastr nemovitosti - pozemková	3,80	2372,00 ✓	9013,60	33564,00
Za katastr celkem:						4750,00 18050,00 67213,00

katastrální území: 736589 Ptení

Parcela	Č. p.	Druh	vyhl. cena/m ²	výměra [m ²]	vyhl. cena [Kč]	nab. cena [Kč]
59	0	Katastr nemovitosti - stavební				
275	0	Katastr nemovitosti - stavební	250,00	5762,00	1440500,00	1440500,00
360	0	Katastr nemovitosti - stavební	250,00	678,00	169500,00	169500,00
912	0	Katastr nemovitosti - stavební	250,00	450,00	112500,00	112500,00
913	0	Katastr nemovitosti - stavební	250,00	44,00	11000,00	11000,00
914	0	Katastr nemovitosti - stavební	250,00	85,00	21250,00	21250,00
916	0	Katastr nemovitosti - stavební	250,00	210,00	52500,00	52500,00
917	0	Katastr nemovitosti - stavební	250,00	174,00	43500,00	43500,00
925	0	Katastr nemovitosti - stavební	250,00	41,00	10250,00	10250,00
80/4	0	Katastr nemovitosti - pozemková	250,00	73,00	18250,00	18250,00
80/5	0	Katastr nemovitosti - pozemková	5,00	921,00	4605,00	4605,00
81/1	0	Katastr nemovitosti - pozemková	175,00	158,00	27650,00	27650,00
81/2	0	Katastr nemovitosti - pozemková	175,00	91,00	15925,00	15925,00
81/3	0	Katastr nemovitosti - pozemková	175,00	845,00	147875,00	147875,00
81/5	0	Katastr nemovitosti - pozemková	175,00	371,00	64925,00	64925,00
82/1	0	Katastr nemovitosti - pozemková	175,00	144,00	25200,00	25200,00
82/2	0	Katastr nemovitosti - pozemková	6,46	342,00	2209,32	2209,32
82/3	0	Katastr nemovitosti - pozemková	6,46	676,00	4366,96	4366,96
83/1	0	Katastr nemovitosti - pozemková	6,46	691,00	4463,86	4463,86
83/2	0	Katastr nemovitosti - pozemková	6,46	277,00	1789,42	1789,42
798/5	0	Katastr nemovitosti - pozemková	6,46	575,00	3714,50	3714,50
798/6	0	Katastr nemovitosti - pozemková	3,80	986,00	3746,80	14790,00
798/7	0	Katastr nemovitosti - pozemková	3,80	863,00	3279,40	10064,00
798/8	0	Katastr nemovitosti - pozemková	3,80	118,00	448,40	1375,00
798/9	0	Katastr nemovitosti - pozemková	3,80	184,00	699,20	2630,00
798/10	0	Katastr nemovitosti - pozemková	3,80	4172,00	15853,60	4850,00
804	0	Katastr nemovitosti - pozemková	3,80	12002,00	45607,60	4850,00
805	0	Katastr nemovitosti - pozemková	3,80	2050,00	7790,00	3890,00
3090/1	0	Katastr nemovitosti - pozemková	3,80	2104,00	7995,20	3990,00
3090/2	0	Katastr nemovitosti - pozemková	6,46	328,00	2118,88	2118,88
3091/1	0	Katastr nemovitosti - pozemková	6,46	464,00	2997,44	2997,44
3091/2	0	Katastr nemovitosti - pozemková	3,80	708,00	2690,40	10019,00
3091/3	0	Katastr nemovitosti - pozemková	6,46	197,00	1272,62	1272,62
3091/4	0	Katastr nemovitosti - pozemková	6,46	926,00	5981,96	5981,96
3092	0	Katastr nemovitosti - pozemková	6,46	1042,00	6731,32	6731,32
3093/1	0	Katastr nemovitosti - pozemková	3,80	1043,00	3963,40	14759,00
3093/3	0	Katastr nemovitosti - pozemková	3,80	1192,00	4529,60	16867,00
3259/1	0	Katastr nemovitosti - pozemková	6,46	969,00	6259,74	6259,74
3259/3	0	Katastr nemovitosti - pozemková	3,80	772593,00	2935853,40	10932191,00
3259/4	0	Katastr nemovitosti - pozemková	175,00	9551,00	1671425,00	1671425,00
3259/5	0	Katastr nemovitosti - pozemková	3,80	1301,00	4943,80	18409,00
3260	0	Katastr nemovitosti - pozemková	3,80	15572,00	59173,60	220344,00
3308	0	Katastr nemovitosti - pozemková	5,00	558,00	2790,00	2790,00
	0	Katastr nemovitosti - pozemková	5,00	1356,00	6780,00	6780,00
	0	Katastr nemovitosti - pozemková	3,80	1295,00	4921,00	18324,00

3389/1	0	Katastr nemovitosti - pozemková	10	3,80	449521,00	1708179,80	6360722,00
3389/5	0	Katastr nemovitosti - pozemková	10	3,80	693,00	2633,40	9806,00
3389/6	0	Katastr nemovitosti - pozemková	10	3,80	36,00	136,80	509,00
3389/7	0	Katastr nemovitosti - pozemková	10	3,80	969,00	3682,20	13711,00
3389/8	0	Katastr nemovitosti - pozemková	10	3,80	30476,00	115808,80	431236,00
3389/9	0	Katastr nemovitosti - pozemková	14	175,00	2182,00	381850,00	381850,00
3389/10	0	Katastr nemovitosti - pozemková	14	175,00	7581,00	1326675,00	1326675,00
3389/12	0	Katastr nemovitosti - pozemková	10	3,80	24,00	91,20	340,00
3390	0	Katastr nemovitosti - pozemková	10	3,80	342167,00	1300234,60	4841663,00
3391/1	0	Katastr nemovitosti - pozemková	10	3,80	713651,00	2711873,80	10098162,00
3391/3	0	Katastr nemovitosti - pozemková	10	3,80	330878,00	1257336,40	4681924,00
3391/7	0	Katastr nemovitosti - pozemková	10	3,80	22569,00	85762,20	319351,00
3391/12	0	Katastr nemovitosti - pozemková	10	3,80	8841,00	33595,80	125100,00
3391/13	0	Katastr nemovitosti - pozemková	10	3,80	33790,00	128402,00	478129,00
3399/3	0	Katastr nemovitosti - pozemková	10	3,80	18672,00	70953,60	264209,00
3401/1	0	Katastr nemovitosti - pozemková	10	3,80	1230667,00	4676534,60	17413938,00
3401/5	0	Katastr nemovitosti - pozemková	14	175,00	2014,00	352450,00	352450,00
3402/1	0	Katastr nemovitosti - pozemková	10	3,80	10419,00	39592,20	147429,00
3402/3	0	Katastr nemovitosti - pozemková	10	3,80	414018,00	1573268,40	5858355,00
3402/4	0	Katastr nemovitosti - pozemková	10	3,80	68011,00	258441,80	962356,00
3402/5	0	Katastr nemovitosti - pozemková	14	175,00	10302,00	1802850,00	1802850,00
3403/2	0	Katastr nemovitosti - pozemková	10	3,80	638276,00	2425448,80	9031605,00
3403/4	0	Katastr nemovitosti - pozemková	10	3,80	334340,00	1270492,00	4730911,00
3404/1	0	Katastr nemovitosti - pozemková	10	3,80	1520275,00	5777045,00	21511892,00
3404/4	0	Katastr nemovitosti - pozemková	14	175,00	5757,00	1007475,00	1007475,00
3404/5	0	Katastr nemovitosti - pozemková	10	3,80	30051,00	114193,80	425222,00
3404/6	0	Katastr nemovitosti - pozemková	14	175,00	5404,00	945700,00	945700,00
3404/8	0	Katastr nemovitosti - pozemková	14	175,00	5928,00	1037400,00	1037400,00
3404/9	0	Katastr nemovitosti - pozemková	10	3,80	253103,00	961791,40	3581408,00
3453/1	0	Katastr nemovitosti - pozemková	10	3,80	910999,00	3461796,20	12890636,00
3453/2	0	Katastr nemovitosti - pozemková	10	3,80	8308,00	31570,40	117558,00
3453/3	0	Katastr nemovitosti - pozemková	14	5,00	320,00	1600,00	1600,00
3453/5	0	Katastr nemovitosti - pozemková	14	175,00	306,00	53550,00	53550,00
3453/7	0	Katastr nemovitosti - pozemková	10	3,80	8720,00	33136,00	123388,00
3454	0	Katastr nemovitosti - pozemková	7	6,46	2050,00	13243,00	13243,00
3457/3	0	Katastr nemovitosti - pozemková	8	6,46	169,00	1091,74	1091,74
3457/5	0	Katastr nemovitosti - pozemková	10	3,80	2510,00	9538,00	35517,00
3458/80	0	Katastr nemovitosti - pozemková	14	175,00	22,38	3916,50	3916,50
3458/81	0	Katastr nemovitosti - pozemková	10	3,80	2809,00	10674,20	39747,00
3458/83	0	Katastr nemovitosti - pozemková	10	3,80	173380,00	658844,00	2453327,00
3458/84	0	Katastr nemovitosti - pozemková	10	3,80	19048,00	72382,40	269529,00
3458/86	0	Katastr nemovitosti - pozemková	10	3,80	684879,00	2602540,20	9695096,00
3458/99	0	Katastr nemovitosti - pozemková	14	175,00	7452,00	1304100,00	1304100,00
3458/1000	Katastr nemovitosti - pozemková	10	3,80	10337,00	39280,60	146269,00	146269,00
3458/1010	Katastr nemovitosti - pozemková	10	3,80	16444,00	62487,20	232683,00	232683,00
3461/2	0	Katastr nemovitosti - pozemková	14	175,00	68,00	11900,00	11900,00
3555	0	Katastr nemovitosti - pozemková	14	175,00	4342,00	759850,00	759850,00
3556	0	Katastr nemovitosti - pozemková	14	175,00	2212,00	387100,00	387100,00
3562/2	0	Katastr nemovitosti - pozemková	14	175,00	1421,00	248675,00	248675,00
3571	0	Katastr nemovitosti - pozemková	14	175,00	144,00	25200,00	25200,00
3577/1	0	Katastr nemovitosti - pozemková	14	175,00	5554,00	971950,00	971950,00

3577/3	0	Katastr nemovitosti - pozemková	14	175,00	8298,00	1452150,00	1452150,00
3629/2	0	Katastr nemovitosti - pozemková	14	175,00	144,00	25200,00	25200,00
3629/3	0	Katastr nemovitosti - pozemková	14	175,00	162,00	28350,00	28350,00
3630/1	0	Katastr nemovitosti - pozemková	14	175,00	718,00	125650,00	125650,00
3630/2	0	Katastr nemovitosti - pozemková	14	175,00	111,00	19425,00	19425,00
3630/3	0	Katastr nemovitosti - pozemková	14	175,00	325,00	56875,00	56875,00
3630/4	0	Katastr nemovitosti - pozemková	14	175,00	314,00	54950,00	54950,00
3699/1	0	Katastr nemovitosti - pozemková	5	6,46	133,00	859,18	859,18
3699/2	0	Katastr nemovitosti - pozemková	5	6,46	236,00	1524,56	1524,56
3700	0	Katastr nemovitosti - pozemková	5	6,46	1149,00	7422,54	7422,54
3701	0	Katastr nemovitosti - pozemková	5	6,46	691,00	4463,86	4463,86
3704/2	0	Katastr nemovitosti - pozemková	14	175,00	125,00	21875,00	21875,00
3706	0	Katastr nemovitosti - pozemková	11	2,00	3207,00	6414,00	6414,00
3709/2	0	Katastr nemovitosti - pozemková	14	175,00	205,00	35875,00	35875,00
3710/1	0	Katastr nemovitosti - pozemková	14	5,00	622,00	3110,00	3110,00
3710/2	0	Katastr nemovitosti - pozemková	7	6,46	1293,00	8352,78	8352,78
3710/4	0	Katastr nemovitosti - pozemková	14	5,00	642,00	3210,00	3210,00
3710/5	0	Katastr nemovitosti - pozemková	8	6,46	622,00	4018,12	4018,12
3710/9	0	Katastr nemovitosti - pozemková	11	2,00	15,00	30,00	750,00
3710/10	0	Katastr nemovitosti - pozemková	11	2,00	14,00	28,00	700,00
3711/1	0	Katastr nemovitosti - pozemková	14	175,00	1011,00	176925,00	176925,00
610	0	Pozemkový katastr - pozemková			617,00	1549,63	1549,63
612/2	0	Pozemkový katastr - pozemková			90,00	460,49	460,49
613/1	0	Pozemkový katastr - pozemková			200,00	600,49	600,49
614/2	0	Pozemkový katastr - pozemková			158,00	22914,00	85325,00
3258/2	0	Pozemkový katastr - pozemková	10	3,80	6030,00	22914,00	85325,00
3263	0	Pozemkový katastr - pozemková	8	6,46	586,00	3785,56	3785,56
3398/1	0	Pozemkový katastr - pozemková	10	3,80	108144,00	410947,20	1530238,00
3401/4	0	Pozemkový katastr - pozemková	10	3,80	18883,00	71755,40	267195,00
3402/3	0	Pozemkový katastr - pozemková	10	3,80	380,00	1444,00	5377,00
3402/5	0	Pozemkový katastr - pozemková	14	5,00	160,00	800,00	800,00
3402/6	0	Pozemkový katastr - pozemková	10	3,80	28478,00	108216,40	402964,00
3402/7	0	Pozemkový katastr - pozemková	10	3,80	544,00	2067,20	7698,00
3404/2	0	Pozemkový katastr - pozemková	10	3,80	2437,00	9216,60	12185,00
3404/3	0	Pozemkový katastr - pozemková	10	3,80	511842,00	1944999,60	7256064,00
3404/7	0	Pozemkový katastr - pozemková	10	3,80	712843,00	2708803,40	10099988,00
3453/9	0	Pozemkový katastr - pozemková	10	3,80	793,00	3013,40	11221,00
3613	0	Pozemkový katastr - pozemková	2	6,46	1036,00	6692,56	6692,56
3629/1	0	Pozemkový katastr - pozemková	10	3,80	1931,00	7337,80	21906,00
3710/1	0	Pozemkový katastr - pozemková	8	6,46	112,00	425,60	425,60
3710/3	0	Pozemkový katastr - pozemková	8	6,46	1587,00	6030,60	6030,60
3710/4	0	Pozemkový katastr - pozemková	8	6,46	140,00	532,00	532,00
Za katastr celkem :							10 636 367,38 58626107,62 165212244,62

Započato dne : 14.11.2007
 Skončeno dne : 6.12.2007

Místo vyhotovení :
 Datum vyhotovení :

členové inv. komise

INVESTIČNÍ

Kap. 021 – budovy, haly stavby

inv. č.	název	pořiz. hodnota
502100000858	Seč č.40, hájenka na p.č.st.120, 121 k.ú.Seč u Lipové ✓	225213.00
502100000859	Seč č.17, hájenka na p.č.st.158 k.ú.Seč u Lipové ✓	128224.00
502100000860	Pohodlí 117, hájenka ✓	20150.00
502100000862	Dětkovice 34, hájenka na p.č.st.490,491 k.ú.Dětkovice ✓	268253.00
502100000863	Suchdolská, lesní cesta ✓	141987.00
502100000864	Nad Dvorkem 1/2, lesní cesta ✓	130500.00
502100000865	Dvorečky, lesní cesta ✓	2175000.00
502100000866	Nad Dvorkem 3/4, lesní cesta ✓	247950.00
502100000867	Seč-Dvorek, lesní cesta ✓	835200.00
502100000868	Stádlická, lesní cesta ✓	1252800.00
502100000869	Pazderka, lesní cesta ✓	1057920.00
502100000870	Tři duby, lesní cesta ✓	957000.00
502100000871	Pohodlí-Seč, lesní cesta ✓	1464503.00
502100000872	Skalice, lesní cesta ✓	428910.00
502100000873	Křenovská, lesní cesta ✓	58940.00
502100000874	Křenovská obora, lesní cesta ✓	50520.00
502100000875	Vranovský háj, polní cesta ✓	33680.00
502100000245	Seč - hosp.budova dřevovýroba na p.č.st.55 k.ú. Seč u Lipové ✓	3511133.00
502101000613	Ptení č.60 - zámek ✓	-
502100000861	Ptení 114, hájenka na p.č.st. 275 k.ú.Ptení ✓	178145.00
502100000876	Ptení 135, hájenka na p.č.st.360 k.ú.Ptení ✓	984620.00
502100000877	Seč - provozní budova školky, p.č.st.914 k.ú.Ptení ✓	4681705.90
502100000878	Seč - provoz.zařízení školky p.č.st. k.ú.Ptení ✓	313388.10
502100000857	- přístřešek lesní školky p.č.st.916 --ostatní stavební objekt na p.č. st. 912 k.ú.Ptení --ostatní stavební objekt na p.č. st. 913 k.ú.Ptení --ostatní stavební objekt na p.č. st. 917 k.ú.Ptení --ostatní stavební objekt na p.č. st. 925 k.ú.Ptení	436000.00

Započato dne :
 Skončeno dne :

Místo vyhotovení :
 Datum vyhotovení :

členové inv. komise

TRVĚT J. P. B. L. V.

NS : 00288659 Město Prostějov Inventurní soupis evidovaného majetku - tříděná dle střediska, budovy, místnosti
 ***** MAJINK61 13082004 13:47 *****

Středisko 234 Správa majetku města Segment
 Budova 102 Lesy města Prostějova Místnost 1 Lesy města Prostějova

#	Inv. číslo	Technický název	Su/Au	Množství	Cena za MJ
1	502100000245	Seč - hosp.budova - pila , p.č.st.55 k.ú.Seč ✓	02100	1,000	3511133.00
2	502100000857	Ptení - přístřešek lesní školky ✓	02100	1,000	436000.00
3	502100000858	Seč č.p.40 - hájenka ✓	02100	1,000	225213.00
4	502100000859	Seč č.p. 17 - hájenka ✓	02100	1,000	128224.00
5	502100000860	Pohodlí č.p.117 - hájenka ✓	02100	1,000	220150.00
6	502100000861	Ptení č.p. 114 - hájenka ✓	02100	1,000	178145.00
7	502100000862	Dětkovice č.p.34 - hájenka ✓	02100	1,000	268253.00
8	502100000863	lesní cesta - Suchdolská ✓	02100	1,000	141987.00
9	502100000864	lesní cesta - Nad Dvorkem 1/2, ✓	02100	1,000	130500.00
10	502100000865	lesní cesta - Dvorečky ✓	02100	1,000	2175000.00
11	502100000866	lesní cesta - Nad Dvorkem 3/4 ✓	02100	1,000	247950.00
12	502100000867	lesní cesta - Seč -Dvorek ✓	02100	1,000	835200.00
13	502100000868	lesní cesta - Stádlická ✓	02100	1,000	1252800.00
14	502100000869	lesní cesta - Pazderka ✓	02100	1,000	1057920.00
15	502100000870	lesní cesta - Tři duby ✓	02100	1,000	957000.00
16	502100000871	lesní cesta - Pohodlí - Seč ✓	02100	1,000	1464503.00
17	502100000872	lesní cesta - Skalice ✓	02100	1,000	428910.00
18	502100000873	lesní cesta - Křenovská ✓	02100	1,000	58940.00
19	502100000874	lesní cesta - Křenovská obora ✓	02100	1,000	50520.00
20	502100000875	polní cesta - Vranovský háj ✓	02100	1,000	33680.00
21	502100000876	Ptení č.p.135 - hájenka ✓	02100	1,000	984620.00
22	502100000877	Seč - lesní školka , provozní budova (nová) ✓	02100	1,000	4681705.90
23	502100000878	Seč - provoz.zařízení lesní školky (buňky) ✓	02100	1,000	313388.10

Celkem za místnost: 1 Lesy města Prostějova 23,00 19 781 742,00

Zjištěné rozdily: +, -
 Jména a podpisy inventarizační komise:

.....

 ...BUDGĚT JAROSLAV.....

Doba provedení inventury
 začátek dne: 24.10.2007
 ukončení dne: 6.12.2007