

**VÝKAZ DOSAVADNÍHO A NOVÉHO STAVU ÚDAJŮ KATASTRU NEMOVITOSTÍ**

Dosavadní stav			Nový stav																
Označení pozemku parc. číslem	Výměra parcely		Druh pozemku	Označení pozemku parc. číslem	Výměra parcely		Druh pozemku	Typ stavby	Způsob využití	Způsob využití	Způsob využití	Způsob využití	Způsob využití	Porovnání se stavem evidence právních vztahů					
	ha	m <sup>2</sup>			Způsob využití	ha								m <sup>2</sup>	Způsob využití	Způsob využití	Díl přechází z pozemku označeného v katastru nemovitostí	dřívější poz. evidenci	Číslo listu vlastnictví
90/2														90/2		4			
90/3														90/3		1			
93/1														93/1		1			
93/16														93/16		523			
279/3														279/3		1			
282/1														282/1		1			
282/3														282/3		1			
283														283		1			

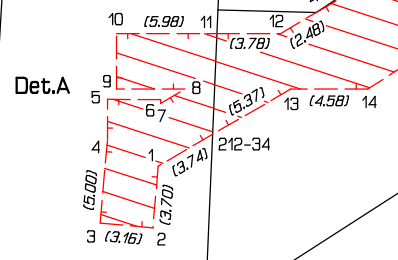
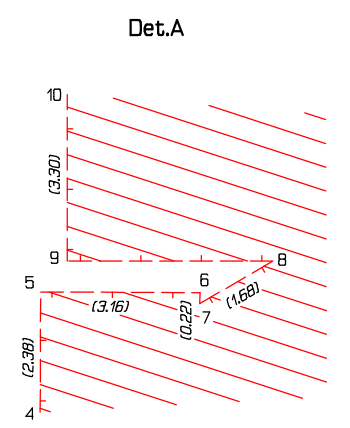
Oprávněný: dle listiny

Druh věcného břemene: právo přístupu, oprav a údržby vodovodu a kanalizace

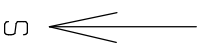
<p><b>GEOMETRICKÝ PLÁN pro</b> vymezení rozsahu věcného břemene k části pozemku</p>	<b>Geometrický plán ověřil úředně oprávněný zeměměřický inženýr:</b>		<b>Stejnopis ověřil úředně oprávněný zeměměřický inženýr:</b>		
	Jméno, příjmení: <b>Ing. Helena Simbartlová</b>		Jméno, příjmení:		
	Číslo položky seznamu úředně oprávněných zeměměřických inženýrů: <b>1639/96</b>		Číslo položky seznamu úředně oprávněných zeměměřických inženýrů:		
	Dne: <b>15. října 2020</b> Číslo: <b>272/2020</b>		Dne:      Číslo:		
Náležitosti a přesnosti odpovídá právním předpisům.		Tento stejnopis odpovídá geometrickému plánu v elektronické podobě uloženému v dokumentaci katastrálního úřadu.		Ověření stejnopisu geometrického plánu v listinné podobě.	
Vyhotovitel: <b>Ing. Jiří Simbartl Ruprechtická 747 46014 Liberec 14</b>		<b>Katastrální úřad souhlasí s očíslováním parcel.</b>			
Číslo plánu: <b>268-238/2020</b>					
Okres: <b>Liberec</b>					
Obec: <b>Chrastava</b>					
Kat. území: <b>Chrastava II</b>					
Mapový list: <b>Liberec 7-4/11, 7-4/12</b>					
Dosavadním vlastníkům pozemků byla poskytnuta možnost seznámit se v terénu s průběhem navrhovaných nových hranic, které byly označeny předepsaným způsobem: <p align="center">-----</p>					

## Seznam souřadnic (S-JTSK)

Číslo bodu	Souřadnice pro zápis do KN		Kód kv.
	Y	X	
41-200	694427.52	968098.23	4
44-13	694276.29	968335.87	4
46-53	694267.71	968363.77	4
212-34	694434.77	968092.06	4
1	694436.66	968088.82	3
2	694440.34	968088.50	3
3	694440.06	968085.36	3
4	694435.08	968085.79	3
5	694432.69	968085.80	3
6	694432.71	968088.96	3
7	694432.92	968088.96	3
8	694432.08	968090.41	3
9	694432.08	968086.33	3
10	694428.78	968086.33	3
11	694428.78	968092.31	4
12	694428.78	968096.09	3
13	694432.08	968096.70	3
14	694432.08	968101.29	3
15	694418.98	968112.98	3
16	694408.62	968128.71	3
17	694411.91	968132.41	3
18	694395.51	968148.15	3
19	694402.65	968146.25	3
20	694393.09	968152.21	3
21	694386.73	968170.06	3
22	694382.69	968168.36	3
23	694381.86	968177.36	3
24	694373.66	968181.34	3
25	694376.19	968186.44	3
26	694369.61	968187.79	3
27	694363.91	968205.02	3
28	694357.97	968205.07	3
29	694358.46	968213.25	3
30	694354.78	968210.31	3
31	694353.75	968219.99	3
32	694350.13	968217.68	3
33	694347.15	968230.52	3
34	694341.85	968230.57	3
35	694337.70	968236.64	3
36	694333.15	968252.36	3
37	694327.85	968253.30	3
38	694331.35	968258.36	3
39	694328.05	968256.40	3
40	694329.78	968261.26	3
41	694328.20	968264.00	3
42	694331.29	968261.99	3
43	694331.30	968261.41	3
44	694334.46	968261.49	3
45	694334.44	968262.07	3
46	694331.40	968265.56	3
47	694339.62	968261.55	3
48	694341.22	968264.57	3
49	694340.25	968260.80	3
50	694341.59	968261.36	3
51	694341.92	968263.72	3
52	694316.75	968274.39	3
53	694303.06	968296.20	3
54	694300.00	968309.59	3
55	694296.74	968305.69	3
56	694295.22	968304.76	3
57	694293.60	968307.40	3
58	694295.02	968308.28	3
59	694286.18	968329.50	3
60	694277.45	968334.63	3
61	694276.04	968335.25	3
62	694276.56	968336.42	3
63	694276.68	968344.53	3
64	694273.40	968343.80	3
65	694275.02	968348.39	3
66	694271.66	968346.56	3
67	694269.38	968359.30	4
68	694268.57	968360.63	3
69	694272.27	968363.16	3
70	694270.51	968365.73	4
71	694266.98	968363.25	3
72	694265.37	968358.20	3
73	694264.59	968357.64	3
74	694255.74	968373.87	3
75	694250.78	968382.56	3
76	694251.25	968382.83	3
77	694250.10	968384.71	3
78	694252.94	968386.43	4
79	694262.67	968360.32	3
80	694263.64	968361.01	3
81	694337.17	968261.80	4
82	694332.83	968265.41	4
83	694328.05	968264.26	4
84	694324.59	968261.91	4
85	694295.82	968305.13	4
86	694294.16	968307.75	4
87	694276.93	968334.86	4
88	694263.38	968361.43	4
89	694252.03	968380.37	4
90	694250.96	968382.66	4
91	694340.97	968262.82	3



Cast 1.



část 2.