

**SMLOUVA O ZŘÍZENÍ SLUŽEBNOSTI**  
**uzavřená podle ustanovení § 1257 zákona č. 89/2012 Sb., občanský zákoník**

**Smluvní strany**

---

**VÍTKOVICE, a.s.**

se sídlem: Vítkovice 3020, 703 00 Ostrava

zastoupená: Mgr. Rodanem Broskevičem, předsedou představenstva a

Mgr. Pavlem Štefánikem, místopředsedou představenstva

IČO: 45193070

DIČ: CZ45193070

společnost zapsaná v oddílu B, vložce 302 u Krajského soudu v Ostravě

Bankovní spojení: [REDAKCE]

(dále jen „vlastník“)

a

**Statutární město Ostrava**

Prokešovo nám. 8, 729 30 Ostrava

zastoupeno: náměstkem primátora, Mgr. Radimem Babincem,

na základě plné moci

IČO: 00845451 [REDAKCE]

DIČ: CZ00845451 (plátce DPH)

Bankovní spojení: [REDAKCE]

Číslo účtu: [REDAKCE]

Variabilní symbol: [REDAKCE]

(dále jen „oprávněný“)

**čl. I.**

1. Společnost VÍTKOVICE, a.s. je výlučným vlastníkem níže uvedených nemovitých věcí:

**Pozemky**

- parc. č. 1051/116, ostatní plocha, manipulační plocha,
- parc. č. 1051/99, ostatní plocha, manipulační plocha,
- parc. č. 1051/141, ostatní plocha, ostatní komunikace,
- parc.č. 1051/152, ostatní plocha, ostatní dopravní plocha,
- parc.č. 1051/156, ostatní plocha, ostatní dopravní plocha,
- parc.č. 1051/185, ostatní plocha, jiná plocha,
- parc.č. 1051/190, ostatní plocha, manipulační plocha,
- parc. č. 1051/26, ostatní plocha, jiná plocha,

zapsaných na listu vlastnictví č. 14, pro katastrální území Vítkovice, obec Ostrava, v katastru nemovitostí vedeném Katastrálním úřadem pro Moravskoslezský kraj, Katastrálním pracovištěm Ostrava.

2. Smluvní strany prohlašují, že údaje uvedené v záhlaví této smlouvy odpovídají skutečnosti v době uzavření smlouvy. Změny údajů se zavazují bez zbytečného odkladu oznámit druhé smluvní straně.

**čl. II.**

1. Účelem uzavření této smlouvy je umístění stavby „SO 301 – dešťová kanalizace“ v rámci stavby „Prodloužená ul. Ruská“, na částech nemovitých věcí, a to:

pozemku parc. 1051/116, v katastrálním území Vítkovice, obec Ostrava, v rozsahu geometrického plánu č. 2178-4113063/2014, ze dne 2.5.2014 a pozemků parc.č. 1051/99, 1051/141, 1051/152, 1051/156, 1051/185, 1051/190



a 1051/26 v k.ú. Vítkovice v rozsahu geometrického plánu č. 3242b-11/2020 ze dne 2.6.2020.

2. Obsahem věcného břemene je povinnost trpět stavbu dešťové kanalizace, tvořené kanalizačním řádem a šachticemi umístěnými v zemi na výše uvedených pozemcích.
3. Oprávněný prohlašuje, že je výlučným vlastníkem:  
stavby dešťové kanalizace v rámci stavby „Prodloužená ul. Ruská“ umístěné mimo jiné na pozemcích parc. č. 1051/116, 1051/99, 1051/141, 1051/152, 1051/156, 1051/185, 1051/190 a 1051/26, v katastrálním území Vítkovice, obec Ostrava.
4. Vlastník touto smlouvou zřizuje služebnost dešťové kanalizace ve prospěch oprávněného k pozemku parc. č. 1051/116 v k.ú. Vítkovice, obec Ostrava v rozsahu daném geometrickým plánem č. 2178-4113063/2014, ze dne 2.5.2014, a k pozemkům parc.č. 1051/99, 1051/141, 1051/152, 1051/156, 1051/185, 1051/190 a 1051/26, v k.ú. Vítkovice, obec Ostrava, v rozsahu daném geometrickým plánem č. 3242b-11/2020 ze dne 2.6.2020, oba geometrické plány vyhotoveny společností Gefos, a.s., Zarámí 4077, Zlín, 760 01, IČ: 25684213.
5. Průběh a rozsah zatížení je dle výkazu výměry služebnosti:  
ke geometrickému plánu č. 2178-4113063/2014
  - u pozemku parc. č. 1051/116 v rozsahu 10,14 m<sup>2</sup>  
ke geometrickému plánu č. 3242b-11/2020
  - u pozemku parc. č. 1051/99 v rozsahu 0,1 m<sup>2</sup>,
  - u pozemku parc. č. 1051/141 v rozsahu 11,1 m<sup>2</sup>,
  - u pozemku parc. č. 1051/152 v rozsahu 80,75 m<sup>2</sup>,
  - u pozemku parc. č. 1051/156 v rozsahu 6,3 m<sup>2</sup>,
  - u pozemku parc. č. 1051/185 v rozsahu 7,3 m<sup>2</sup>,
  - u pozemku parc. č. 1051/190 v rozsahu 376,1 m<sup>2</sup>,
  - u pozemku parc. č. 1051/26 v rozsahu 13,5 m<sup>2</sup>,

vše v katastrálním území Vítkovice, obec Ostrava.

### čl. III.

1. Obsahem služebnosti je povinnost vlastníka trpět:
  - umístění stavby dešťové kanalizace na částech pozemků uvedených v čl. II. odst. 1. této smlouvy, a to v rozsahu geometrických plánů uvedených v čl. II. odst. 5. této smlouvy,
  - provozování a udržování této dešťové kanalizace,
  - provádění údržby a oprav, rekonstrukce a s tím související vstupování a vjíždění na pozemky uvedené v čl. II. odst. 1. v rozsahu geometrických plánů uvedených v čl. II. odst. 5. této smlouvy.
2. Smluvní strany se dohodly, že služebnost zahrnuje i právo oprávněného provádět úpravy dešťové kanalizace za účelem její modernizace nebo zlepšení její výkonnosti.
3. Oprávněný právo služebnosti přijímá a vlastník je povinen výkon tohoto práva trpět.

### čl. IV.

1. Služebnost se zřizuje na dobu časově neomezenou za dohodnutou jednorázovou úplatou ve výši 59 708,- Kč + DPH, při rozsahu služebnosti 506m<sup>2</sup> x 118,-Kč/m<sup>2</sup> činí úplata 59 708,-Kč + DPH (slovy: Padesátdevět tisíc sedm set osm korun českých + DPH).
2. Úplatu za zřízení služebnosti se zavazuje uhradit oprávněný na základě faktury – daňového dokladu, kterou vystaví vlastník do 15 dnů ode dne uskutečnění zdanitelného plnění, tímto dnem je den vkladu práva do katastru nemovitostí. Úplata bude provedena do 30 dnů ode dne doručení daňového dokladu.



**čl. V.**

1. V případě řešení havarijních stavů se pro práva a povinnosti smluvních stran uplatní úprava uvedená v ustanovení § 1268 zákona č. 89/2012 Sb., občanský zákoník.
2. Oprávněný se zavazuje, že po ukončení činností souvisejících s výkonem služebnosti na vlastní náklady uvede povrch předmětných pozemků do předchozího stavu nejpozději do 10 dnů po ukončení činností a nahradí jím vzniklou škodu na těchto pozemcích.
3. Vlastník se zdrží všeho, co by vedlo k ohrožení vybudované dešťové kanalizace.

**čl. VI.**

1. Právo odpovídající věcnému břemeni nabude oprávněný vkladem do katastru nemovitostí u příslušného katastrálního úřadu.
2. Návrh na vklad služebnosti do katastru nemovitostí podá oprávněný a uhradí náklady spojené se vkladovým řízením.

**čl. VII.**

1. Smluvní strany se dále dohodly ve smyslu § 1740 odst. 2 a 3 zákona č. 89/2012 Sb., občanský zákoník, ve znění pozdějších předpisů, že vylučují přijetí nabídky, která vyjadřuje obsah návrhu smlouvy jinými slovy, i přijetí nabídky s dodatkem nebo odchylkou, i když dodatek či odchylka podstatně nemění podmínky nabídky.
2. Tato smlouva obsahuje úplné ujednání o předmětu smlouvy a o všech náležitostech, které strany měly a chtěly ve smlouvě ujednat, a které považují za důležité pro závaznost této smlouvy. Žádný projev stran učiněný při jednání o této smlouvě ani projev učiněný po uzavření této smlouvy nesmí být vykládán v rozporu s výslovnými ustanoveními této smlouvy a nezakládá žádný závazek žádné ze stran.
3. Tato smlouva může být měněna pouze písemně. Za písemnou formu nebude pro tento účel považována výměna e-mailových či jiných elektronických zpráv.
4. Smluvní strany berou na vědomí, že tato smlouva ke své účinnosti vyžaduje uveřejnění v registru smluv podle zákona č. 340/2015 Sb., o zvláštních podmínkách účinnosti některých smluv, uveřejňování některých smluv a o registru smluv (zákon o registru smluv). Zaslání smlouvy do registru smluv zajistí statutární město Ostrava.
5. Tato smlouva nabývá platnosti dnem podpisu poslední smluvní stranou a účinnosti dnem uveřejnění v registru smluv.
6. Pro případ, že ustanovení této smlouvy oddělitelné od ostatního obsahu se stane neúčinným nebo neplatným, smluvní strany se zavazují bez zbytečných odkladů nahradit takové ustanovení novým. Případná neplatnost některého z takovýchto ustanovení této smlouvy nemá za následek neplatnost ostatních ustanovení.
7. Smluvní strany shodně prohlašují, že si tuto smlouvu před jejím podpisem přečetly, že byla uzavřena po vzájemném projednání podle jejich pravé a svobodné vůle, určitě, vážně a srozumitelně.
8. Smlouva je vyhotovena ve 4 vyhotoveních v platnosti originálu, přičemž vlastník obdrží 1 vyhotovení, oprávněný obdrží 2 vyhotovení a 1 vyhotovení bude podáno s návrhem na vklad služebnosti katastrálnímu úřadu.
9. Nedílnou součástí této smlouvy je:  
Příloha č. 1 - geometrický plán č. 2178-4113063/2014 ze dne 2.5.2014  
č. 2 – geometrický plán č. 3242b-11/2020 ze dne 2.6.2020



**čl. VIII.  
Doložka**

Doložka platnosti právního jednání dle § 41 zákona č. 128/2000 Sb., o obcích (obecní zřízení), ve znění pozdějších předpisů:

O zřízení služebnosti a o uzavření této smlouvy rozhodla na straně oprávněného rada města usnesením č. 05712/RM1822/85 ze dne 19.1.2021

**Vlastník**

Datum: 30.11.2020 \_\_\_\_\_

Místo: V Ostravě

**Za oprávněného**

Datum: 28.1.2021 \_\_\_\_\_

Místo: V Ostravě

\_\_\_\_\_  
**Mgr. Rodan Broskevič**  
předseda představenstva

\_\_\_\_\_  
**Mgr. Radim Babinec**  
náměstek primátora - zmocněnec

\_\_\_\_\_  
**Mgr. Pavel Štefánik**  
místopředseda představenstva



Seznam souřadnic (S-JTSK)

Č. bodu	Y	X	kód kv.
1	471181.38	1103409.85	J
2	471178.21	1103381.97	J
3	471165.96	1103392.23	J
4	471113.28	1103402.37	J
5	471064.99	1103406.34	J
6	471019.10	1103408.94	J
7	470967.50	1103404.81	J
8	470916.05	1103409.43	J
9	470852.00	1103409.08	J
10	470785.24	1103412.16	J
11	470722.59	1103412.53	J
12	470657.81	1103415.39	J
13	470592.55	1103415.65	J
14	470527.29	1103418.92	J
15	470462.03	1103418.41	J
16	470396.77	1103408.77	J
17	470331.51	1103409.00	J
18	470266.25	1103419.60	J
19	470201.00	1103421.00	J
20	470135.74	1103417.80	J
21	470070.48	1103417.40	J
22	470005.22	1103414.67	J
23	469940.00	1103415.12	J
24	469874.74	1103411.92	J
25	469809.48	1103411.47	J
26	469744.22	1103409.85	J
27	469678.96	1103409.85	J
28	469613.70	1103411.10	J
29	469548.44	1103421.73	J
30	469483.18	1103423.29	J
31	469417.92	1103429.18	J
32	469352.66	1103430.05	J
33	469287.40	1103413.23	J
34	469222.14	1103423.90	J
35	469156.88	1103425.24	J
36	469091.62	1103422.04	J
37	469026.36	1103421.70	J
38	468961.10	1103418.68	J
39	468895.84	1103419.00	J
40	468830.58	1103415.82	J
41	468765.32	1103415.50	J
42	468700.06	1103414.10	J
43	468634.80	1103415.16	J
44	468569.54	1103426.99	J
45	468504.28	1103427.95	J
46	468439.02	1103424.76	J
47	468373.76	1103424.49	J
48	468308.50	1103419.90	J
49	468243.24	1103419.90	J
50	468177.98	1103420.16	J
51	468112.72	1103416.37	J
52	468047.46	1103417.35	J
53	467982.20	1103429.00	J
54	467916.94	1103430.22	J
55	467851.68	1103427.02	J
56	467786.42	1103426.76	J
57	467721.16	1103422.21	J
58	467655.90	1103422.47	J
59	467590.64	1103419.27	J
60	467525.38	1103418.99	J
61	467460.12	1103419.22	J

Seznam souřadnic (S-JTSK)

Č. bodu	Y	X	kód kv.
61	470672.50	1103410.88	J
62	470673.29	1103407.67	J
63	470669.48	1103406.74	J
64	470678.87	1103373.86	J
65	470705.11	1103381.09	J
66	470697.25	1103408.94	J
67	470681.76	1103404.81	J
68	470680.05	1103409.43	J
69	470679.10	1103409.08	J
70	470677.93	1103412.16	J
71	470678.90	1103412.53	J
72	470677.84	1103415.39	J
73	470675.75	1103415.65	J
74	470676.16	1103418.92	J
75	470680.23	1103418.41	J
76	470683.81	1103408.77	J
77	470684.65	1103409.00	J
78	470681.81	1103419.60	J
79	470686.27	1103421.00	J
80	470687.11	1103417.80	J
81	470685.81	1103417.40	J
82	470686.54	1103414.67	J
83	470687.82	1103415.12	J
84	470688.67	1103411.92	J
85	470687.40	1103411.47	J
86	470687.84	1103409.85	J
87	470692.53	1103411.10	J
88	470689.63	1103421.73	J
89	470693.33	1103423.29	J
90	470691.72	1103429.18	J
91	470694.91	1103430.05	J
92	470699.54	1103413.23	J
93	470700.29	1103413.23	J
94	470697.41	1103423.90	J
95	470701.67	1103425.24	J
96	470702.52	1103422.04	J
97	470701.43	1103421.70	J
98	470702.24	1103418.68	J
99	470703.32	1103419.00	J
100	470704.20	1103415.82	J
101	470703.10	1103415.50	J
102	470703.48	1103414.10	J
103	470707.37	1103415.16	J
104	470704.11	1103426.99	J
105	470708.61	1103427.95	J
106	470709.49	1103424.76	J
107	470708.23	1103424.49	J
108	470709.49	1103419.90	J
109	470710.75	1103420.16	J
110	470711.79	1103416.37	J
111	470715.39	1103417.35	J
112	470712.55	1103429.00	J
113	470716.57	1103430.22	J
114	470717.39	1103427.02	J
115	470716.53	1103426.76	J
116	470717.69	1103422.21	J
117	470718.54	1103422.47	J
118	470719.36	1103419.27	J
119	470718.43	1103418.99	J
120	470719.22	1103414.97	J

Seznam souřadnic (S-JTSK)

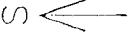
Č. bodu	Y	X	kód kv.
121	470700.42	1103409.85	J
122	470708.29	1103381.97	J
123	470745.10	1103392.23	J
124	470785.24	1103402.37	J
125	470801.24	1103406.34	J
126	470795.93	1103419.73	J
127	470799.09	1103420.98	J
128	470804.51	1103407.32	J
129	470821.14	1103413.33	J
130	470819.50	1103417.72	J
131	470822.59	1103418.87	J
132	470824.31	1103414.27	J
133	470866.18	1103425.16	J
134	470864.13	1103429.52	J
135	470867.11	1103430.93	J
136	470869.44	1103425.98	J
137	470889.80	1103430.75	J
138	470888.22	1103435.50	J
139	470891.35	1103436.54	J
140	470893.09	1103431.30	J
141	470914.31	1103432.88	J
142	470913.82	1103437.58	J
143	470917.11	1103432.92	J
144	470917.62	1103432.94	J
145	470965.60	1103430.55	J
146	470964.24	1103434.22	J
147	470967.34	1103435.36	J
148	470969.16	1103430.42	J
149	471016.82	1103430.06	J
150	471015.34	1103436.43	J
151	471018.56	1103437.17	J
152	471020.12	1103430.42	J
153	471062.56	1103441.46	J
154	471060.84	1103448.10	J
155	471064.03	1103448.93	J
156	471065.75	1103442.31	J
157	471110.79	1103454.59	J
158	471108.84	1103461.35	J
159	471112.01	1103462.27	J
160	471113.97	1103455.46	J
161	471165.13	1103469.57	J
162	471163.50	1103476.38	J
163	471166.70	1103477.15	J
164	471168.73	1103468.71	J
165	470792.09	1103477.59	J
166	470791.23	1103480.78	J
167	470729.60	1103464.28	J
168	470730.46	1103461.09	J
169			J
170			J
171			J
172			J
173			J
174			J
175			J
176			J
177			J
178			J
179			J
180			J
181			J
182			J
183			J
184			J
185			J
186			J
187			J
188			J
189			J
190			J
191			J
192			J
193			J
194			J
195			J
196			J
197			J
198			J
199			J
200			J

**OVĚRUJE SE,** [redacted]  
**ŽE TATO KOPIE** [redacted] 50/20.0  
**SOUHLASÍ S ORIGINÁLEM** 25.6.2020

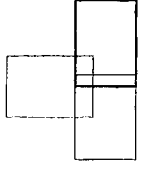
<b>GEOMETRICKÝ PLÁN</b> pro vymezení rozsahu věcného břemene k části pozemku	Geometrický plán ověřil úředně oprávněný zeměměřický inženýr:	Stejnopis ověřil úředně oprávněný zeměměřický inženýr:
	Jméno, příjmení: [redacted]	Jméno, příjmení: <b>Ing. Pavel Harapát</b>
	Číslo položky seznamu úředně oprávněných zeměměřických inženýrů: <b>1753/98</b>	Číslo položky seznamu úředně oprávněných zeměměřických inženýrů: <b>1753/98</b>
	Dne: <b>02.05.2014</b> Číslo: <b>33/2014</b>	Dne: <b>30.05.2014</b> Číslo: <b>244/2014</b>
	Nálezitostmi a přesností odpovídá právním předpisům	Tento stejnopis odpovídá geometrickému plánu v elektronické podobě uloženému v dokumentaci katastrálního úřadu.
Vyhotovitel: <b>Gefos a.s.</b> divize Morava, Zoráml 4077 760 01 Zlín	Katastrální úřad souhlasí s očíslováním parcel.	
Číslo plánu: <b>2178-4113063/2014</b>	Ověřený stejnopis geometrického plánu v listinné podobě	
Okres: <b>Ostrava-město</b>	[redacted]	
Obec: <b>Ostrava</b>	[redacted]	
Kat. území: <b>Vítkovice</b>	[redacted]	
Mapový list: <b>OSTRAVA 8-1/23, 8-1/41</b>	[redacted]	
Dosavadním vlastníkům pozemků byla poskytnuta možnost seznámit se v terénu s průběhem navrhovaných nových hranic, které byly vyznačeny předepsaným způsobem.	[redacted]	



Detail:A



PŘEHLED KLADU NÁČRTŮ:



Detail:A

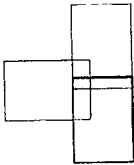
Detail:B

OSTRAVA 8-1/41  
OSTRAVA 8-1/42

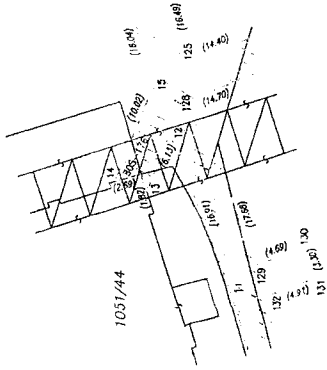
1071/9

1071/149  
1071/148  
1071/147  
1071/146  
1071/145  
1071/144  
1071/143  
1071/142  
1071/141  
1071/140  
1071/139  
1071/138  
1071/137  
1071/136  
1071/135  
1071/134  
1071/133  
1071/132  
1071/131  
1071/130  
1071/129  
1071/128  
1071/127  
1071/126  
1071/125  
1071/124  
1071/123  
1071/122  
1071/121  
1071/120  
1071/119  
1071/118  
1071/117  
1071/116  
1071/115  
1071/114  
1071/113  
1071/112  
1071/111  
1071/110  
1071/109  
1071/108  
1071/107  
1071/106  
1071/105  
1071/104  
1071/103  
1071/102  
1071/101  
1051/100  
1051/99  
1051/98  
1051/97  
1051/96  
1051/95  
1051/94  
1051/93  
1051/92  
1051/91  
1051/90  
1051/89  
1051/88  
1051/87  
1051/86  
1051/85  
1051/84  
1051/83  
1051/82  
1051/81  
1051/80  
1051/79  
1051/78  
1051/77  
1051/76  
1051/75  
1051/74  
1051/73  
1051/72  
1051/71  
1051/70  
1051/69  
1051/68  
1051/67  
1051/66  
1051/65  
1051/64  
1051/63  
1051/62  
1051/61  
1051/60  
1051/59  
1051/58  
1051/57  
1051/56  
1051/55  
1051/54  
1051/53  
1051/52  
1051/51  
1051/50  
1051/49  
1051/48  
1051/47  
1051/46  
1051/45  
1051/44  
1051/43  
1051/42  
1051/41  
1051/40  
1051/39  
1051/38  
1051/37  
1051/36  
1051/35  
1051/34  
1051/33  
1051/32  
1051/31  
1051/30  
1051/29  
1051/28  
1051/27  
1051/26  
1051/25  
1051/24  
1051/23  
1051/22  
1051/21  
1051/20  
1051/19  
1051/18  
1051/17  
1051/16  
1051/15  
1051/14  
1051/13  
1051/12  
1051/11  
1051/10  
1051/9  
1051/8  
1051/7  
1051/6  
1051/5  
1051/4  
1051/3  
1051/2  
1051/1

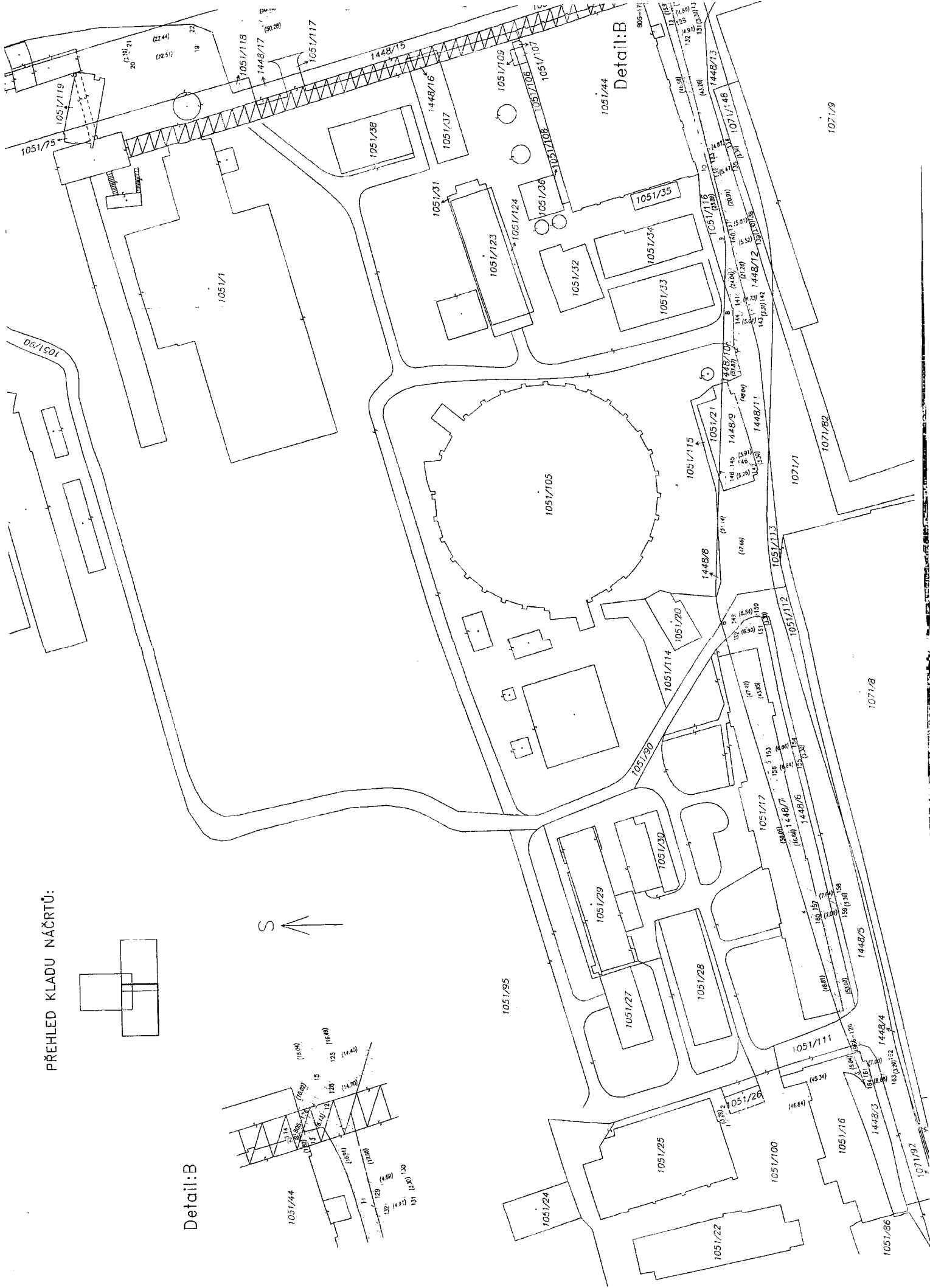
PŘEHLED KLADU NÁČRTŮ:



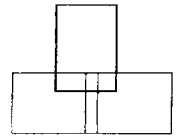
Detail:B



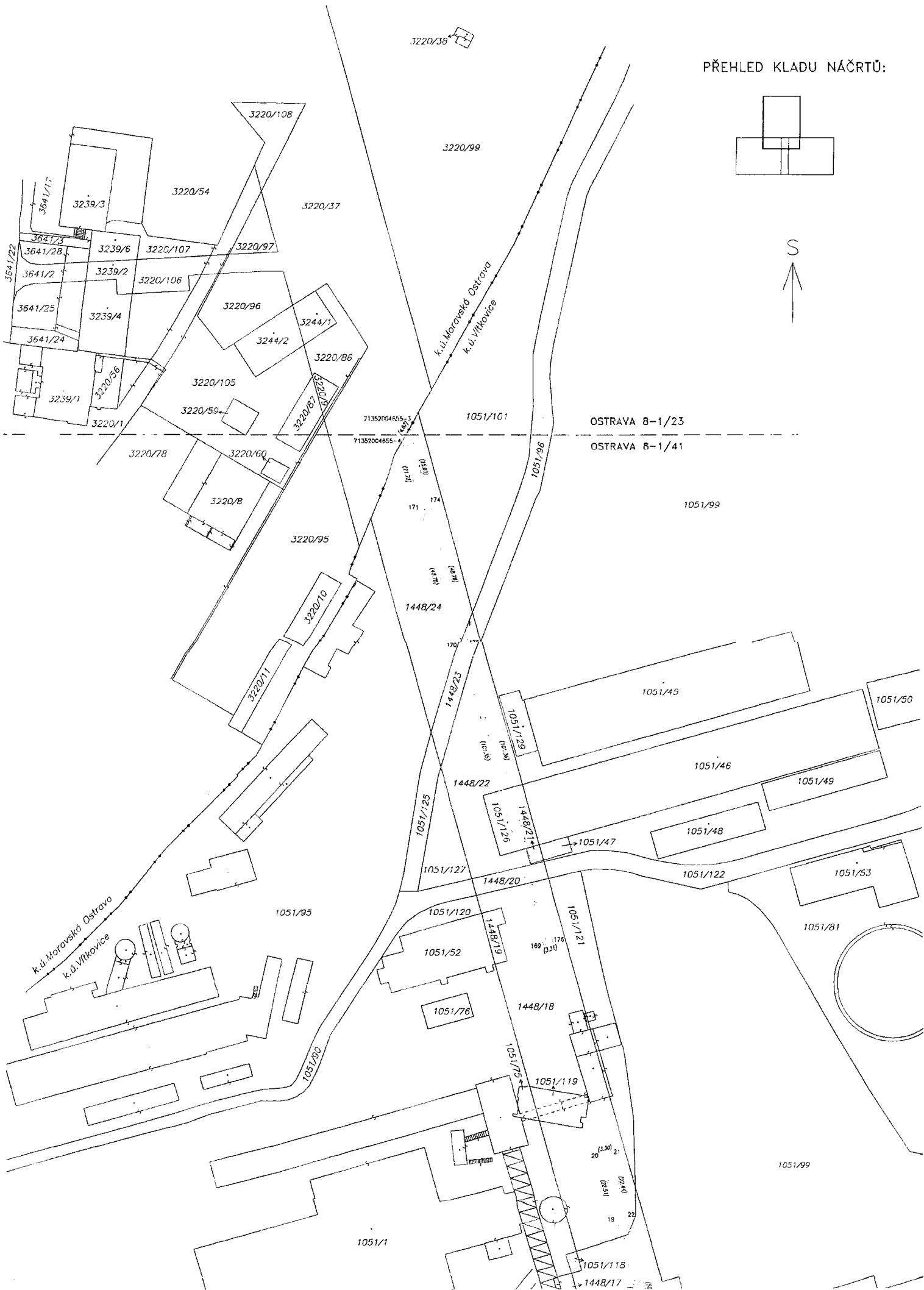
Detail:B



PŘEHLED KLADU NÁČRTŮ:



S





# VÝKAZ DOSAVADNÍHO A NOVÉHO STAVU ÚDAJŮ KATASTRU NEMOVITOSTÍ

Dosavadní stav			Nový stav											
Označení pozemku parc. číslem	Výměra parcely ha m <sup>2</sup>	Druh pozemku Způsob využití	Označení pozemku parc. číslem	Výměra parcely ha m <sup>2</sup>	Druh pozemku Způsob využití	Typ stavby Způsob využití	Způsob určení výměr	Porovnání se stavem evidence právních vztahů						
								Díl přechází z pozemku označeného v		Číslo listu vlastnictví	Výměra dílu ha m <sup>2</sup>		Označení dílu	
katastru nemovitosti		dřívější poz. evidenci												
1051/16								1051/16			2396			
1051/26								1051/26			14			
1051/99								1051/99			14			
1051/102								1051/102			2396			
1051/141								1051/141			14			
1051/152								1051/152			14			
1051/156								1051/156			14			
1051/185								1051/185			14			
1051/190								1051/190			14			
1071/45								1071/45			2396			
1071/103								1071/103			2396			

Druh věcného břemene: dle listin

Oprávněný: dle listin

<b>GEOMETRICKÝ PLÁN</b> <b>pro</b> vymezení rozsahu věcného břemene k části pozemku	Geometrický plán ověřil úředně oprávněný zeměměřický inženýr	Stejnopis ověřil úředně oprávněný zeměměřický inženýr.
	Jméno, příjmení: <span style="background-color: black; color: black;">XXXXXXXXXX</span>	Jméno, příjmení: <span style="background-color: black; color: black;">XXXXXXXXXX</span>
	Číslo položky seznamu úředně oprávněných zeměměřických inženýrů <b>2856/18</b>	Číslo položky seznamu úředně oprávněných zeměměřických inženýrů <b>2856/18</b>
	Dne: <b>2.6.2020</b> Číslo: <b>412/2020</b>	Dne: <b>17.6.2020</b> Číslo: <b>416/2020</b>
Náležitostmi a přesností odpovídá právním předpisům.	Tento stejnopis odpovídá geometrickému plánu v elektronické podobě uloženému v dokumentaci katastrálního úřadu.	
Vyhotovitel: Gefos a. s., divize Morava Zarámí 4077, 760 01 Zlín IČ 25166891	Katastrální úřad souhlasí s očíslováním parcel.	
Číslo plánu: 3242b-11/2020	KÚ pro Moravskoslezský kraj KP Ostrava <span style="background-color: black; color: black;">XXXXXXXXXX</span> PGP-1368/2020-807 2020.06.05 09:38:26 CEST	
Okres: Ostrava-město		
Obec: Ostrava		
Kat. území: Vitkovice		
Mapový list: Ostrava 8-1/41	Ověření stejnopisu geometrického plánu v listinné podobě. <div style="background-color: black; width: 100%; height: 100%; margin-top: 10px;"></div>	
Dosavadním vlastníkům pozemků byla poskytnuta možnost seznámit se v terénu s průběhem navrhovaných nových hranic, které byly označeny předepsaným způsobem:		





PŘEHLED KLADU LISTŮ:

1.

2.