



město Příbram

se sídlem: Tyršova 108, 261 01 Příbram I
zastoupené na základě pověření paní Mgr. Žanetou Vaverkovou, vedoucí Odboru správy majetku
IČO: 00243132, DIČ: CZ00243132

bankovní spojení: Česká spořitelna, a.s

č. účtu: [REDACTED] VS: 8220000135

na straně jedné (dále jen „**půjčitel**“)

a

Ředitelstvím silnic a dálnic ČR, státní příspěvková organizace

se sídlem: Na Pankráci 546/56, 140 00 Praha 4

jejímž jménem jedná: Ing. Radek Mátl, generální ředitel

ve věcech smluvních: Ing. Iva Chalupová, MBA, ředitelka Správy Praha

IČO: 65993390, DIČ: CZ65993390

bankovní spojení: ČNB [REDACTED]

na straně druhé (dále jen „**vypůjčitel**“)

uzavírají níže uvedeného dne, měsíce a roku tuto:

Smlouvu o výpůjčce **č.j.: 6585/31/2020/31110/HRE**

A 105/OSM/2021

(RM 14.12.2020, č. usn. 1061/2020)

I.

Půjčitel má ve svém výlučném vlastnictví pozemky: p. č. **2807/1** o výměře 17649 m² (rybník, vodní plocha), p. č. **2807/2** o výměře 83 m² (jiná plocha, ostatní plocha), p. č. **2809/5** o výměře 910 m² (ostatní komunikace, ostatní plocha), **3143** o výměře 1127 m² (silnice, ostatní plocha), p. č. **3176/2** o výměře 865 m² (ostatní komunikace, ostatní plocha), které jsou zapsané na listu vlastnictví č. **10001** pro katastrální území Příbram, v katastru nemovitostí vedeném Katastrálním úřadem pro Středočeský kraj, Katastrální pracoviště Příbram.

II.

Půjčitel přenechává Vypůjčiteli do bezúplatného užívání části pozemků dle Záborového elaborátu, který je přílohou této smlouvy, v následujícím rozsahu:

pozemek parc. č.	plocha dočasného záboru v m ²
2807/1	282
2807/2	83
2809/5	132
3143	674
3176/2	17

(dále jen „**předmět výpůjčky**“),

a to za účelem realizace stavby „**I/66 Příbram, most ev. č. 66-006**“.

III.

Vypůjčitel předmět výpůjčky k uvedenému účelu přijímá a zavazuje se užívat přenechané pozemky pouze k účelu stavby, která je specifikována v článku II.

IV.

Půjčitel stanovuje pro vypůjčitele tyto podmínky:

- pozemky budou uvedeny po ukončení stavby do náležitého stavu
- stavebník se zavazuje písemně oznámit den zahájení prací nejméně 15 pracovních dní předem a též se zavazuje oznámit ukončení prací půjčitelu a dále Českému rybářskému svazu, z.s. místní organizaci Příbram (261 01 Příbram III – 232, Jaroslav Hadrava tel. 602594420),
- souhlas vlastníka nemovitosti se rovněž vztahuje na nezbytný vstup a vjezd stavebníka, popřípadě jím prokazatelně pověřených třetích osob, na dotčené nemovitosti a to pouze v souvislosti s činěním úkonů souvisejících s přípravou stavby, její realizací a jejím uvedením do provozu.

V.

Výpůjčka se uzavírá na dobu 2 let počínaje dnem uzavření této smlouvy.

VI.

Záměr výpůjčky pozemků byl v souladu s ustanovením § 39 zákona č. 128/2000 Sb., o obcích, ve znění pozdějších předpisů, řádně zveřejněn vyvěšením na elektronické úřední desce Městského úřadu Příbram, po dobu od 05.11.2020 do 23.11.2020 a uzavření této smlouvy bylo schváleno usnesením Rady města Příbram číslo 1061/2020 ze dne 14.12.2020.

VII.

Tato smlouva nabývá platnosti dnem jejího podpisu oběma účastníky a účinnosti dnem jejího zveřejnění prostřednictvím registru smluv.

Smluvní strany se dohodly, že změny v obsahu této smlouvy lze činit pouze písemnou formou a právní vztahy, práva a povinnosti touto smlouvou neupravené se řídí příslušnými ustanoveními zák. č. 89/2012 Sb. občanského zákoníku.

Smluvní strany prohlašují, že si smlouvu řádně přečetly a s jejím obsahem souhlasí a na důkaz toho, být touto smlouvou vázání, připojují své vlastnoruční podpisy.

Smluvní strany se dohodly, že smlouva bude v souladu se zák. č. 340/2015 Sb., o zvláštních podmínkách účinnosti některých smluv, uveřejňování těchto smluv a o registru smluv (zákon o registru smluv), uveřejněna v registru smluv. Smluvní strany se dále dohodly, že elektronický obraz smlouvy a metadata dle uvedeného zákona zašle k uveřejnění v registru smluv město Příbram, a to nejpozději do data sjednané účinnosti smlouvy (popř. v zákonné lhůtě, je-li sjednáno datum účinnosti pozdější).


Tato smlouva je vyhotovena ve 4 stejnopisech, z nichž každá ze stran obdrží dvě vyhotovení.

Přílohy: záborový elaborát
pověření

Půjčitel:

28-01-2021

V Příbrami dne.....



město Příbram
Mgr. Žaneta Vaverková
vedoucí Odboru správy majetku



Vypůjčitel:


19-01-2021

V Praze dne



Ředitelství s
Ing. Iva Chalupová, MBA
ředitelka Správy Praha



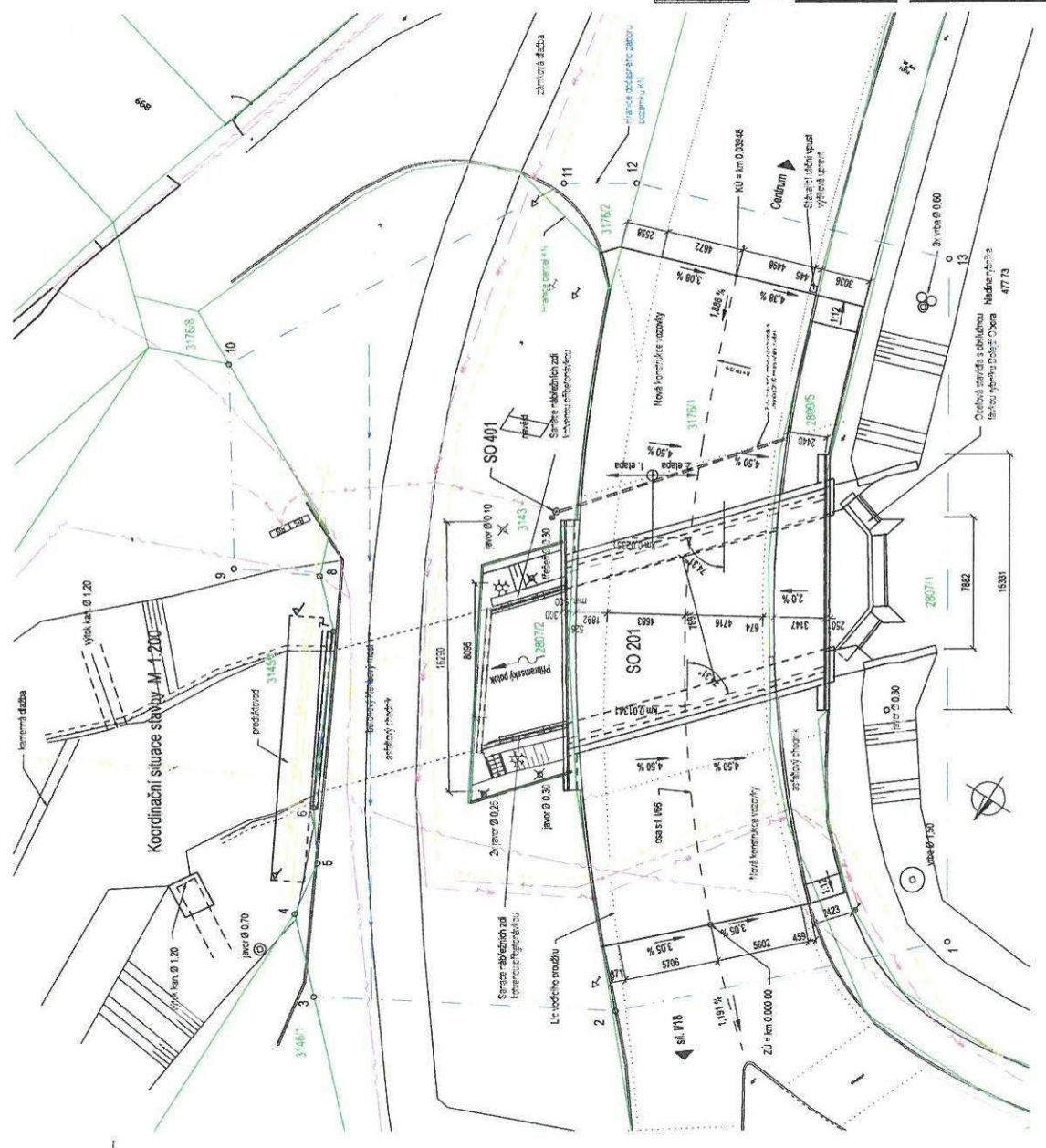
Investor:	 <p data-bbox="399 1288 1013 1377">Ředitelství silnic a dálnic ČR závod Praha Na Pankráci 546/56, 145 05 Praha 4</p>	<p data-bbox="1045 1232 1133 1265">Razítko:</p> <p data-bbox="1045 1344 1181 1377">KONTROLOVAL:</p> <p data-bbox="1045 1366 1117 1400">Datum:</p> <p data-bbox="1220 1366 1300 1400">Podpis:</p>
-----------	---	--

Souřadnicový systém: JTSK

Výškový systém: Balt p.v.

Číslo zakázky:	HIP:	 <p data-bbox="1093 1680 1412 1747">Praha 4, Bezová 1658, 147 14 tel: +420 244062215 fax: +420 244461038 stř. Č. Budějovice, Žlžkova 12, 370 01</p>
Schválil:	Zodp. projektant:	
Tech. kontrola:	Vypracoval:	
18 707 00	Ing. František KOŠÁN	
Ing. Václav HVÍZDAL	+420 602 496 210 kosan@pontex.cz	
Ing. Jan Komanec	Ing. František KOŠÁN	

Objednatel:	Obec:	Kraj:
ŘSD ČR, správa Praha	Příbram	Středočeský
Akce:	Datum	Stupeň
1/66 PŘÍBRAM, MOST EV. Č. 66-006	9/2019	PDPS
Objekt:	Souprava	Č. přílohy
Příloha:	ZÁBOROVÝ ELABORÁT	A.5-4



Saziam stavebních objektů :
 SO 201 : Most ev. č. 66-006
 SO 401 : Průrazní přeložka veřejného osvětlení

Inženýrské síťe :

- Podzemní kanalizační řád
- Podzemní kanalizační řád
- Kanalizační veřejného osvětlení
- Veřejný osvětlovací kabel CETRN
- Výhled 2001, LSRI a. s.
- Výhled 2008, LSRI a. s.
- Plánová č.

Ředitelství silnic a dálnic ČR závod Praha
 Na Pankráči 546/586, 148 05 Praha 4

Investor:  Realizace: 

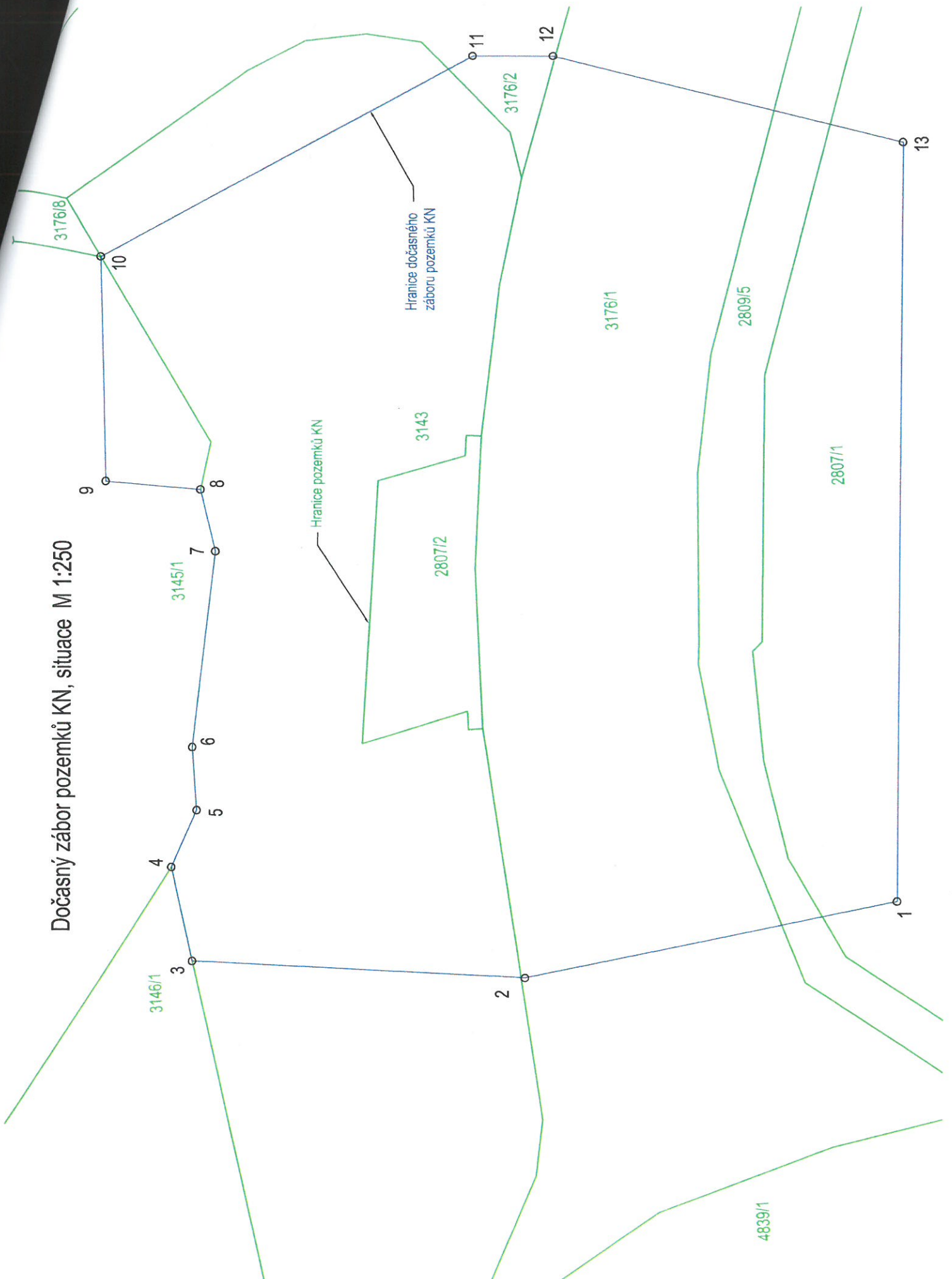
KONTROLOVAL:  Podpis:

Souřaditový systém: JTSK
 Výškový systém: Bál (p.v.)

Číslo zakázky:	18 707 00	MIP:	
Schválil:	Ing. Václav HWZDAL	Zoep. projektant:	Ing. Vladimír KOŠAN
Tech. kontrola:	Ing. David DVORÁK	Vypracoval:	Ing. František KOŠAN

Dle jednání:	RD 02, správa Praha	Dle:	
Průběh:	Kro:	Situace:	
AKCE:	1/66 PŘÍBRAM, MOST EV. Č. 66-006	DSP:	
Dle jkt:		Č. přílohy:	
Příloha:	KOORDINAČNÍ SITUACE STAVBY		B.2

Dočasný zábor pozemků KN, situace M 1:250



3146/1

3145/1

3176/1

3176/2

3176/8

3143

2807/2

2809/5

2807/1

4839/1

Hranice pozemků KN

Hranice dočasného záboru pozemků KN

9

10

4

3

5

7

8

6

11

12

1

13

ZÁBOROVÝ ELABORÁT - Přehled dotčených pozemků

Měst. úřad s roz. pús.: Příbram

Katastrální území: Příbram (735426)

Obec: Příbram (539911)

Č. parc. KN	výměra m ²	Způsob využití	Vlastník, adresa	Podíl	LV	Způsob ochrany	Druh záboru		
							dočasný do 1 roku	trvalý	
3145/1	6110	Koryto vodního toku přirozené nebo upravené	Povodí Vitavy, státní podnik, Holečkova 3178/8 Smíchov150 00 Praha 5		4607		42		
3143	1127	vodní plocha	Město Příbram, Tyršova 108, Příbram I, 261 01 Příbram		10001		674		
2807/2	83	Silnice	Město Příbram, Tyršova 108, Příbram I, 261 01 Příbram		10001		83		
3176/2	865	ostatní plocha	Město Příbram, Tyršova 108, Příbram I, 261 01 Příbram		10001		17		
3176/1	5449	Ostatní komunikace	Město Příbram, Tyršova 108, Příbram I, 261 01 Příbram		10001		591		
2809/5	910	Ostatní plocha	Ředitelství silnic dálnic ČR, Na Pankráci 546/56 Nusle 140 00 Praha 4		656		132		
2807/1	17649	Ostatní komunikace	Město Příbram, Tyršova 108, Příbram I, 261 01 Příbram		10001		282		
		rybník	Město Příbram, Tyršova 108, Příbram I, 261 01 Příbram		10001				
		vodní plocha	Město Příbram, Tyršova 108, Příbram I, 261 01 Příbram		10001				
Zábory Celkem							1821	0	

ZÁBOROVÝ ELABORÁT - Přehled pozemků sousedících se stavbou

Měst. úřad s roz. pús.: Příbram

Katastrální území: Příbram (735426)

Obec: Příbram (539911)

Č. parc. KN	výměra m ²	Způsob využití	Vlastník, adresa	Podíl	LV	Způsob ochrany
3146/1	12757	jiná plocha	Město Příbram, Tyršova 108, Příbram I, 261 01 Příbram		10001	
		ostatní plocha	Město Příbram, Tyršova 108, Příbram I, 261 01 Příbram		10001	
		Manipulační plocha	Město Příbram, Tyršova 108, Příbram I, 261 01 Příbram		10001	
		ostatní plocha	Město Příbram, Tyršova 108, Příbram I, 261 01 Příbram		10001	



MĚSTO PŘÍBRAM
starosta města

V Příbrami dne

POVĚŘENÍ


Pověřuji tímto dokumentem vedoucí Odboru správy majetku Městského úřadu Příbram (OSM) paní Bc. Žanetu Vaverkovou, nar. [REDAKCE] k podepisování níže vymezených dokumentů poté, kdy příslušný orgán města Příbram rozhodne o jejich uzavření nebo vydání (vystavení). Konkrétně se jedná o smlouvy o výpůjčce movitých a nemovitých věcí ve vlastnictví města, smlouvy o pronájmu movitých a nemovitých věcí v majetku města, pachtovní smlouvy, smlouvy o smlouvách budoucích o zřízení věcných břemen, smlouvy o právu provést stavbu, smlouvy o dodávkách materiálu, služeb a prací pro město, veškeré dodatky k výše specifikovaným smluvním vztahům, dohody o ukončení výše uvedených smluv, výpovědi smluv, souhlasné prohlášení o shodě na průběhu hranic pozemků, stanovené či vyžádané souhlasy, stanoviska města Příbram jako vlastníka nemovité věci k uskutečnění plánovaného záměru žadatele. Dále k podpisu dokumentů požadovaných pro vydání rozhodnutí o dělení nebo scelování pozemků za vlastníka město Příbram v případě, kdy příslušné orgány města předtím učinily nějaké meritorní rozhodnutí, jehož realizace následně vyžaduje dělení nebo scelení pozemků, k podpisu dokumentů požadovaných Odbory MěÚ Příbram - Odborem životního prostředí, Odborem investic a rozvoje města a Odborem Stavební úřad a územní plánování, v rámci prováděných administrativních činností nebo řízení vedených těmito Odbory v návaznosti na konkrétní rozhodnutí orgánu města ve vztahu k majetku města spravovaného OSM.

Dále, a to bez podmínky předchozího schválení kompetentním orgánem města, k podpisu zveřejňovaných záměrů města disponovat s nemovitým majetkem dle ust. § 39 odst. 1 zákona č. 128/2000 Sb., o obcích (obecní zřízení), ve znění pozdějších předpisů, a to na základě žádostí o provedení příslušné majetkoprávní dispozice doručených městu Příbram (MěÚ Příbram), dále k vydávání vyjádření z hlediska vlastníka sousedních nemovitých věcí dle stavebního zákona.

Toto pověření nabývá platnosti a účinnosti dnem podpisu a je vystaveno na dobu neurčitou.

Toto pověření v plném rozsahu nahrazuje pověření vystavené dne 25.09.2009 tehdejšímu starostou města Příbram panem MVDr. Josefem Řihákem tehdejšímu vedoucímu právního odboru Ing. Jaromíru Volnému, k vydávání vyjádření z hlediska vlastníka sousedního pozemku dle zákona č. 183/2006 Sb., o územním plánování a stavebním řádu (stavební zákon), ve znění pozdějších předpisů.

Ing. Jindřich Vařeka
starosta města



Toto pověření v plném rozsahu přijímám:
Dne:

