

889/17



100929

KRAJSKÝ ÚŘAD KRAJE Vysočina

Název dokumentu:	Smlouva zakládající právo provést stavbu				
Oprávněn/pověřen k podpisu:	Ing. Josef Pavlík				
Schváleno:	RK	Datum:	14.2.2017	Č.usnesení:	0280/06/2017/RK
Dokument uložen u:	odboru majetkového				
Počet vyhotovení:	4				
Adresát:	Obec Doupě				
Smluvní částka: 1)	0.00				
Odpovědný odbor: 2)	odbor majetkový				
Podpis zajistit do:	neprodleně				

	Pracoviště/pracovník	Datum	Podpis
Zpracoval:	OM/M. Semotamová	27.2.2017	<i>[Signature]</i>
Projednáno s:	OM/J.Mrázková	27.2.2017	<i>[Signature]</i>
Právní kontrola:	OM/J. Mrázková	27.2.2017	<i>[Signature]</i>
Předkládá:	OM/P. Kolář	27.2.2017	<i>[Signature]</i>
Potvrzení příjmu smlouvy do předběžné evidence 3)	OM/P. Kolář	27.2.2017	<i>[Signature]</i>
Zodpovídá:	Příkazce operace:		
	Správce rozpočtu:		

**Poznámka:**  
 Subjekt (IČO: 42634695), se kterým je uzavírána smlouva NEBYL NALEZEN v databázi nespolehlivých plátců MFČR; (ověření provedl: koudelova, datum ověření: 27.02.2017 08:37:36):

Smlouva zakládající právo provést stavbu - polní cesta  
 kú Třeštice, obec Třeštice  
 par.č. 1438/1  
 OM 135/2017

Rozpočtová skladba:

1) Použije se, pokud se jedná o písemnost typu smlouvy, jejímž předmětem je peněžité plnění. Pokud je v košilce více smluv, uvede se částka souhrnná. Pokud se jedná o smlouvu, příp. smlouvy, u niž je peněžité plnění stanoveno částkou za čerpanou jednotku (např. hodinovou sazbu), uvede se částka maximálního rozsahu tohoto plnění. V případě smluv na dobu neurčitou uveďte částku jedné platby.

2) Odpovědným odborem se rozumí odbor, příp. sekce nebo samostatné oddělení, které za písemnost, její vyřízení a správu záležitosti (správu smluvního vztahu) odpovídá.

3) Potvrzuje vždy vedoucí odpovědného odboru (nenahrazuje právní kontrolu).



KUJIP013JT95

## Smlouva zakládající právo provést stavbu

uzavřená podle ustanovení § 1746 zákona č. 89/2012 Sb., občanský zákoník, v platném znění ve spojení s ustanoveními §§ 86 a 110 zákona č. 183/2006 Sb., stavební zákon

887/177

mezi těmito účastníky:

**Kraj Vysočina,**  
se sídlem v Jihlavě, Žižkova 57, 587 33 Jihlava  
zastoupený hejtmánem kraje MUDr. Jiřím Běhounkem  
k podpisu smlouvy pověřen Ing. Josef Pavlík, náměstek hejtmána pro oblast ekonomiky a majetku  
IČ: 708 90 749  
DIČ: CZ70890749  
na straně vlastníka dotčeného pozemku

a

**Obec Doupě, se sídlem Doupě 19, 588 56 Telč**  
zastoupena starostou Ottou Christiánem  
IČ: 42634695  
na straně investora

takto:

### Článek I.

Kraj Vysočina je dle výpisu z LV 30 pro k. ú. Třeštice a obec Třeštice vlastníkem pozemku par. č. 1438/1 – ostatní plocha, silnice (dále jen „pozemek“).

Uvedený pozemek získal Kraj Vysočina na základě Rozhodnutí Ministerstva dopravy a spojů ČR č. j. 3796/01-9-KM ze dne 10. 9. 2001, vydaného v souladu se zákonem č. 157/2000 Sb., o přechodu některých věcí, práv a závazků z majetku ČR do majetku krajů a Smlouvy darovací ze dne 12. 10. 2012. Zřizovací listinou ze dne 20. 12. 2001 a Rozhodnutím o sloučení organizace Kraje Vysočina ze dne 7. 11. 2006 jej předal k hospodaření do Krajské správy a údržby silnic Vysočiny, příspěvkové organizace Kraje Vysočina.

Obec Doupě je investorem stavby „Polní cesta k Jarošovu kříži“. Touto stavbou bude dotčen mimo jiné i výše uvedený pozemek, jehož vlastníkem je Kraj Vysočina.

### Článek II.

Usnesením 0280/06/2017/RK ze dne 14. 2. 2017 vydala Rada Kraje Vysočina souhlas s dotčením pozemku, uvedeným v článku I. smlouvy, stavbou „Polní cesta k Jarošovu kříži“ a rozhodla uzavřít nepojmenovanou smlouvu mezi Krajem Vysočina a investorem stavby.

Výše uvedeným usnesením Rady Kraje Vysočina vzniklo investorovi právo provést uvedenou stavbu na pozemku par. č. 1438/1 v k. ú. Třeštice a obci Třeštice ve smyslu ustanovení § 86 a § 110 zákona č. 183/2006 Sb., stavební zákon, a Kraj Vysočina jako vlastník tohoto pozemku je povinen toto právo trpět.

### Článek III.

Investor se zavazuje, že po realizaci stavby „Polní cesta k Jarošovu kříži“ a po jejím geometrickém zaměření předloží do 90 dnů ode dne vydání kolaudačního souhlasu na citovanou stavbu Kraji Vysočina 1 výtisk geometrického plánu a kopii kolaudačního souhlasu. V případě, že na základě geometrického zaměření vznikne potřeba majetkoprávního vypořádání, požádá investor ve stejné lhůtě o jeho provedení.

### Článek IV.

Skutečnosti ve smlouvě blíže neupravené se řídí příslušnými ustanoveními zákona č. 89/2012 Sb., občanský zákoník a zákona č. 183/2006 Sb., stavební zákon.

Smlouva se vyhotovuje ve 4 výtiscích, z nichž jsou pro každého účastníka určeny 2 výtisky.

Tato smlouva bude sloužit jako jeden z dokladů k vydání územního a stavebního povolení pro stavbu „Polní cesta k Jarošovu kříži“ v k. ú. Třeštice a obci Třeštice, jejímž investorem je Obec Doupeň.


Smluvní strany po přečtení smlouvy prohlašují, že smlouva je sepsána na základě jejich svobodné vůle, nikoli v tísní a za nápadně nevýhodných podmínek. Na důkaz tohoto připojují zástupci smluvních stran své podpisy.

Smlouva zakládající právo provést stavbu nabývá platnosti dnem podpisu smlouvy.

Investor výslovně souhlasí se zveřejněním celého textu smlouvy včetně podpisů (v případě fyzické osoby bude zveřejněný text smlouvy anonymizován v rozsahu osobních údajů) v informačním systému veřejné správy – Registru smluv.

Smluvní strany se dohodly, že zákonnou povinnost dle § 5 odst. 2 zákona o registru smluv splní Kraj Vysočina.

V Doupeň dne 16.2.2017



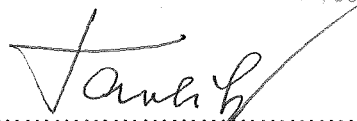
Otto Christián  
starosta

28. 02. 2017

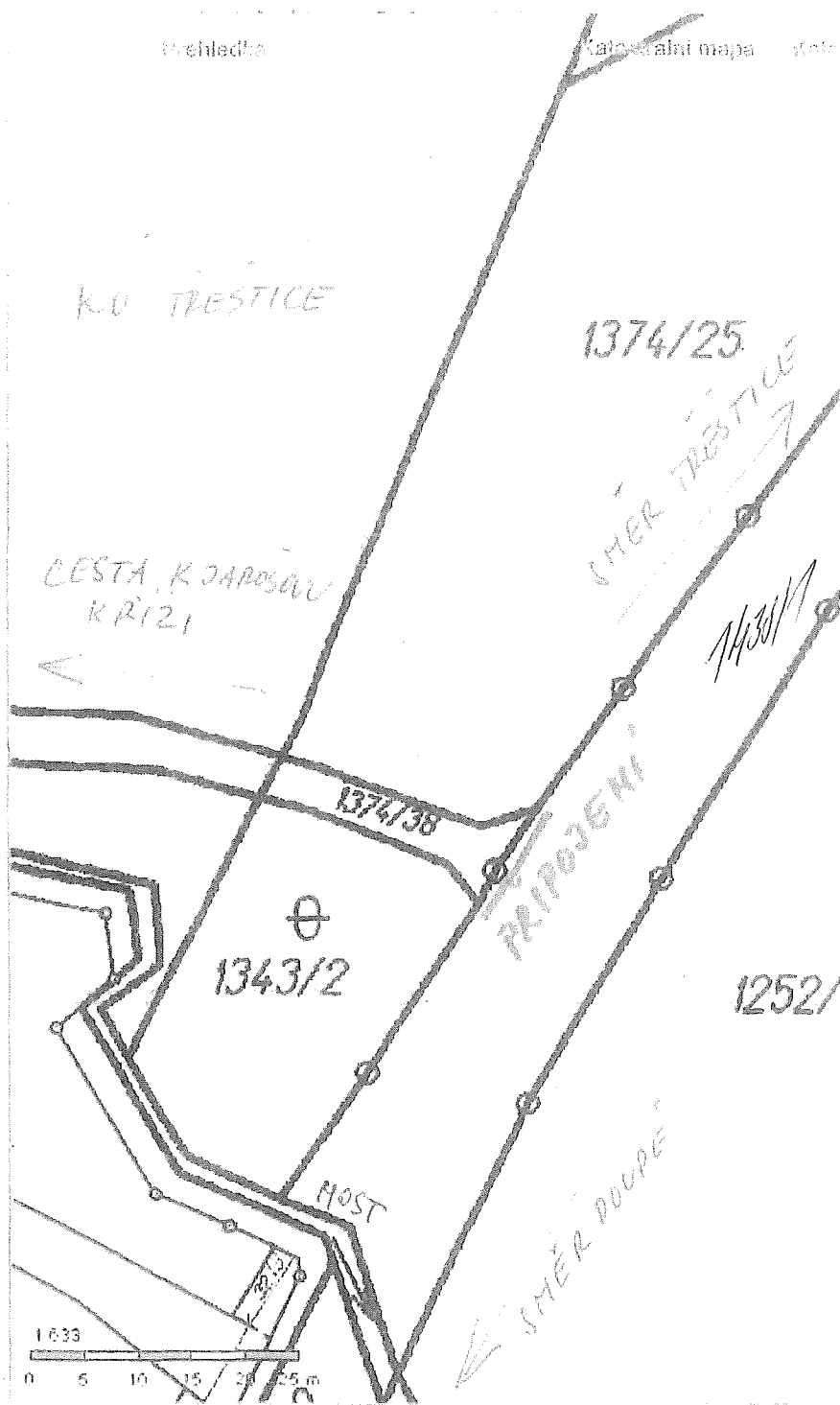
V Jihlavě dne .....



Žižkova 57, 587 33 Jihlava



Ing. Josef Pavlík  
náměstek hejtmána pro oblast  
ekonomiky a majetku



Obsah katastrální mapy a mapy pozemkového katastru se zobrazuje od měřítka 1:5000.  
 Podrobnější informace k používání mapy, aktualizaci dat a jejího obsahu jsou uvedeny v [návodě](#) ( PDF formát).  
 Všechny zjištěné body jsou samostatně a bez nich nelze využívat pro vytváření kladů pozemků v terénu