



CEZ Distribuce, a.s.

se sídlem: Teplická 874/8, 405 02 Děčín IV. - Podmokly
zapsaná v obchodním rejstříku vedeném u Krajského soudu v Ústí nad Labem,
oddíl B, vložka č. 2145

IČ: 24729035

bankovní spojení: KB a.s.

číslo účtu: [REDACTED]

předmět podnikání – distribuce elektřiny na základě licence č. 121015583

zastoupena na základě pověření evidenční č. [REDACTED]

[REDACTED]

a

v technických záležitostech zastoupená na základě plné moci

společností **ELEKTROŠTIKA, s.r.o.**, IČ: 48041122, DIČ: CZ48041122,

se sídlem U Družstva Ideál 13, 140 00 Praha 4,

[REDACTED]

(dále jen „**Oprávněná**“)

a

Statutární město Kladno

se sídlem: nám. Starosty Pavla 44, 272 52 Kladno

IČ: 00234516

DIČ: CZ 00234516

bankovní spojení: Komerční banka a.s. - pobočka Kladno

číslo účtu: [REDACTED]

zastoupeno: panem Jiřím Chvojkou – statutární náměstek primátora

(dále jen „**Povinný**“)

uzavřeli níže uvedeného dne, měsíce a roku

Smlouvu o zřízení věcného břemene - služebnosti

podle ustanovení § 1257 a násl. zákona č. 89/2012 Sb., občanský zákoník, v platném znění (dále jen „občanský zákoník“), k provedení ustanovení § 25 odst. 4 zákona č. 458/2000 Sb., o podmínkách podnikání a o výkonu státní správy v energetických odvětvích a o změně některých zákonů (dále jen „energetický zákon“)

číslo 2021/.0049/OSM_OSM

1.

1.1.

Povinný je vlastníkem pozemku **parc. č. 109/1 katastrální území Hnidousy** v obci Kladno, zapsaném na listu vlastnictví č. 10001, vedeném Katastrálním úřadem pro Středočeský kraj, katastrální pracoviště v Kladně /dále jen „**služebný pozemek**“/.

Oprávněná je provozovatelem distribuční soustavy (dále jen „PDS“) na území vymezeném licenci na distribuci elektřiny udělenou PDS Energetickým regulačním úřadem. Distribuční soustava je provozována ve veřejném zájmu. PDS má povinnost zajišťovat spolehlivé provozování, obnovu a rozvoj distribuční soustavy na území vymezeném licenci, přičemž při výkonu licencované činnosti, pokud jí dojde k zatížení cizí nemovitosti, je PDS povinen k této nemovitosti zřídit věcné břemeno (služebnost) podle energetického zákona, jako jeden z předpokladů pro plnění práv a povinností plynoucích PDS z energetického zákona.

Služebný pozemek se nachází na území vymezeném licenci, v němž Oprávněná provozuje distribuční soustavu. Oprávněná má povinnost zřídit věcné břemeno umožňující zřídit a provozovat ve smyslu §25 odst. 3 písm. e) energetického zákona na služebném pozemku zařízení distribuční soustavy.

1.2.

Předmětem této smlouvy je zřízení věcného břemene – osobní služebnosti – zřízení umístění a provozování zařízení distribuční soustavy podle § 25 odst. 4 energetického zákona a ve smyslu obecných ustanovení o služebnosti podle § 1257 a 1266 občanského zákoníku (dále jen „věcné břemeno“). Obsah věcného břemene je specifikován v článku II. této smlouvy. Věcné břemeno se zřizuje na služebných pozemcích ve prospěch Oprávněné v rozsahu uvedeném v této smlouvě a k účelu vyplývajícím z přísl. ustanovení energetického zákona. Povinný se za podmínek stanovených touto smlouvou a zákonem zavazuje strpět práva Oprávněné plynoucí z věcného břemene a s ním spojených zákonných omezení a Oprávněná prohlašuje, že tato práva přijímá a bude je vykonávat za podmínek sjednaných touto smlouvou a stanovených zákonem.

1.3

Povinný výslovně prohlašuje, že není žádným způsobem omezen v právu zřídit ke služebnému pozemku věcné břemeno, že služebný pozemek není zatížen žádným zástavním, předkupním či jiným věcným nebo závazkovým právem, kterým by byl znemožněn účel této smlouvy. Povinný prohlašuje, že mu nejsou známy faktické nebo právní vady služebného pozemku, kterými by byl znemožněn účel této smlouvy.

2.

2.1.

Oprávněný vybudoval na služebném pozemku stavbu součásti distribuční soustavy podzemního vedení, a to **„Kladno – Velvarská, přeložka VN, kVN k TS KL_4814“ č. stavby: IZ-12-6000352** (dále jen „Součást distribuční soustavy“).

Skutečná poloha Součásti distribuční soustavy je vyznačena v geometrickém plánu č. 1075-190185/2019, vyhotoveném společností Hrdlička s.r.o. /dále jen „geometrický plán“, který je přílohou a nedílnou součástí této smlouvy. Součást distribuční soustavy je inženýrskou sítí ve smyslu § 509 občanského zákoníku se všemi k ní náležejícími součástmi.

2.2.

Povinný jako vlastník služebného pozemku uvedeného v bodě 1.1. této smlouvy zřizuje ve smyslu § 25 odst. 4 energetického zákona ve prospěch Oprávněné

věcné břemeno, jehož obsahem je právo Oprávněné zřídit, provozovat, opravovat a udržovat Součást distribuční soustavy na služebném pozemku. Věcné břemeno zahrnuje též právo Oprávněné provádět na Součásti distribuční soustavy úpravy za účelem její obnovy, výměny, modernizace nebo zlepšení její výkonnosti, včetně jejího odstranění, a to v rozsahu vyznačeném v geometrickém plánu.

2.3.

Věcné břemeno, zřízené touto smlouvou, se sjednává jako časově neomezené a zaniká v případech stanovených právními předpisy.

3.

3.1.

Oprávněná z věcného břemene má ve vztahu ke služebnímu pozemku dále oprávnění:

- vstupovat a vjíždět na služební pozemek v souvislosti se zřizováním, obnovou a provozováním Součásti distribuční soustavy
- na svůj náklad odstraňovat a oklešťovat na služebném pozemku stromoví a jiné porosty a provádět likvidaci odstraněného a okleštěného stromoví a jiných porostů ohrožujících bezpečné a spolehlivé provozování Součásti distribuční soustavy

Oprávněná je povinna při výkonu oprávnění, popsanych shora, postupovat striktně ve smyslu § 25 odst. 8 energetického zákona, tj. co nejvíce šetřit práva Povinného a vstup na služební pozemky mu bezprostředně oznámit.

Před provedením oklešťování je Oprávněná povinna obstarat si souhlasné vyjádření Odboru životního prostředí Magistrátu města Kladna.

Po skončení prací je Oprávněná povinna uvést služební pozemek do předchozího stavu, a není-li to možné s ohledem na povahu provedených prací, do stavu odpovídajícího jeho předchozímu účelu nebo užívání a bezprostředně oznámit tuto skutečnost Povinnému. Po provedení odstranění nebo okleštění stromoví je Oprávněná povinna na svůj náklad provést likvidaci vzniklého klestu a zbytků po těžbě.

3.2.

Oprávněná je povinna zpřístupnit Povinnému dokumentaci součásti distribuční soustavy v rozsahu nutném k ochraně jeho oprávněných zájmů.

4.

4.1.

Povinný z věcného břemene je povinen strpět výkon práva Oprávněné, vyplývající z této Smlouvy a energetického zákona a zdržet se veškeré činnosti, která vede k ohrožení součásti distribuční soustavy a omezení výkonu tohoto práva Oprávněné.

Povinnost strpět výkon práv ze služebnosti je spojena s vlastnictvím služebných pozemků uvedených v článku I. této smlouvy. Povinným je každý vlastník služebných pozemků uvedených v článku I. této smlouvy.

5.

5.1.

Věcné břemeno se zřizuje úplatně. Smluvní strany se dohodly na úplatě ve výši 90,- Kč/m² + zákonná sazba DPH pruhu vymezeného ochranným pásmem vedení. Úplata za 230,10 bm činí celkem 41.418,-Kč bez DPH, DPH činí 8.697,78 Kč, t.j. celkem **50.115,78 Kč** (slovy: padesát tisíc jedno sto patnáct korun sedmdesát osm haléřů) včetně DPH. Tato částka bude zaplacená do 30-ti dnů od podpisu této smlouvy na účet Statutárního města Kladna: [REDACTED], což Povinný svým podpisem stvrzuje.

5.2.

Pokud Oprávněná nezplatí úplatu ve výši a lhůtě stanovené bodem 5.1. této smlouvy, je povinna zaplatit Povinnému smluvní pokutu 100,-Kč za každý den prodlení.

6.

6.1.

Věcné břemeno dle této smlouvy vzniká zápisem do katastru nemovitostí. Návrh na zápis podá Oprávněná na vlastní náklady.

6.2.

Statutární město Kladno jako Povinný potvrzuje podle §41 zák. č. 128/2000 Sb., že jsou splněny podmínky pro vznik služebnosti dle této smlouvy v souladu s citovaným zákonem.

Zřízení věcného břemene bylo schváleno dne 14. 9. 2020 na 9. zasedání Zastupitelstva města v Kladně, které si vyhradilo pravomoc rozhodovat o zřízení věcných břemen na pozemcích ve vlastnictví Města Kladna v souladu s § 84, odst. 4 zákona 128/2000 Sb. o obcích ve znění pozdějších předpisů.

7.

7.1.

Tato smlouva se vyhotovuje v počtu třech stejnopisů. Oprávněný obdrží jedno vyhotovení, které bude předloženo katastrálnímu úřadu a Povinný obdrží dvě vyhotovení.

7.2.

Smluvní strany prohlašují, že si Smlouvu před jejím podpisem přečetly, že byla uzavřena po vzájemné dohodě, podle jejich pravé a svobodné vůle, určitě, vážně a srozumitelně, nikoli za nápadně nevýhodných podmínek, což stvrzují svými podpisy.

7.3.

Smlouva a právní vztahy z ní vyplývající se řídí právním řádem České republiky. Na právní vztahy vyplývající nebo související s touto Smlouvou a v ní nebo

v energetickém zákoně výslovně neupravené se přiměřeně uplatní ustanovení občanského zákoníku.

7.4.

Žádné ustanovení této smlouvy nepovažují smluvní strany za obchodní tajemství a podpisem této smlouvy bezvýhradně souhlasí s jejím uveřejněním včetně jejích změn a dodatků.

7.5.

Tato smlouva nabývá účinnosti dnem jejího zveřejnění v centrálním registru smluv. Smluvní strany se dohodly, že uveřejnění této smlouvy v registru smluv zajistí Město.

7.6.

Smluvní strany berou na vědomí, že tato smlouva i následné dodatky k ní mohou podléhat informační povinnosti dle zákona č. 106/1999 Sb., o svobodném přístupu k informacím ve znění pozdějších předpisů a dle zákona č. 340/2015 Sb., o zvláštních podmínkách účinnosti některých smluv, uveřejňování těchto smluv a o registru smluv (zákon o registru smluv).

7.7.

Oprávněný prohlašuje, že bere na vědomí tu skutečnost, že Povinný je ve smyslu *Nařízení Evropského parlamentu a Rady (EU) 2016/679 ze dne 27. Dubna 2016 o ochraně fyzických osob v souvislosti se zpracováním osobních údajů a o volném pohybu těchto údajů a o zrušení směrnice 95/46/ES (obecné nařízení o ochraně osobních údajů)* a ve smyslu zákona č. 110/2019 Sb. o zpracování osobních údajů správcem osobních údajů subjektů údajů a že zpracovává a shromažďuje osobní údaje Oprávněného za účelem realizace této smlouvy. Povinný se zavazuje zpracovávat osobní údaje Oprávněného pouze k účelu danému touto smlouvou, bez využití jiného zpracovatele údajů. Oprávněný prohlašuje, že si je vědom všech svých zákonných práv v souvislosti s poskytnutím svých osobních údajů k účelu danému touto smlouvou. Podrobné informace o ochraně osobních údajů jsou uvedeny na oficiálních webových stránkách www.mestokladno.cz v sekci Ochrana osobních údajů.

V Kladně dne

27-01-2021

Povinný



Statutární zastoupeno
P. JIŘÍM CHVOJKOU
statutární náměstek primátora

Příloha:

- geometrický plán č. 1076-190185/2019
- kopie plné moci
- pověření

V Kladně dne 31. 12. 2020

Oprávněný



ČEZ Distribuce, s.r.o.
zastoupena



 **DISTRIBUCE**

CEZ Distribuce, a. s.
Dečín - Dečín IV-Podmokly
Teplická 874/8, PSČ 405 02
ICO: 247 29 035

274



k to
celk
orga
a fy
stav

Zme
orga
nem
opra
opra
práv
a st
sou
smi
toho

Zme
čině
vyn
s vy
tímt
přis
mož


Toto
Tím


.....

I


Potv
práv

V ...





stavební řízení, kolaudační řízení, popř. opatření kolaudačního úřadu nebo oznámení záměru započít s užíváním) a k danému účelu zajišťoval veškeré potřebné podklady a k účelu uvedenému v odstavci 2. přijímal písemnosti, dále též za zmocnitela, jako stavebníka, plnil oznamovací povinnost vůči Archeologickému ústavu ČR, popř. jiné oprávněné organizaci ve smyslu ustanovení § 22 odst. 2 zákona č. 20/1997 Sb., o státní památkové péči, ve znění pozdějších předpisů.



NA DIVISIA
Králové *

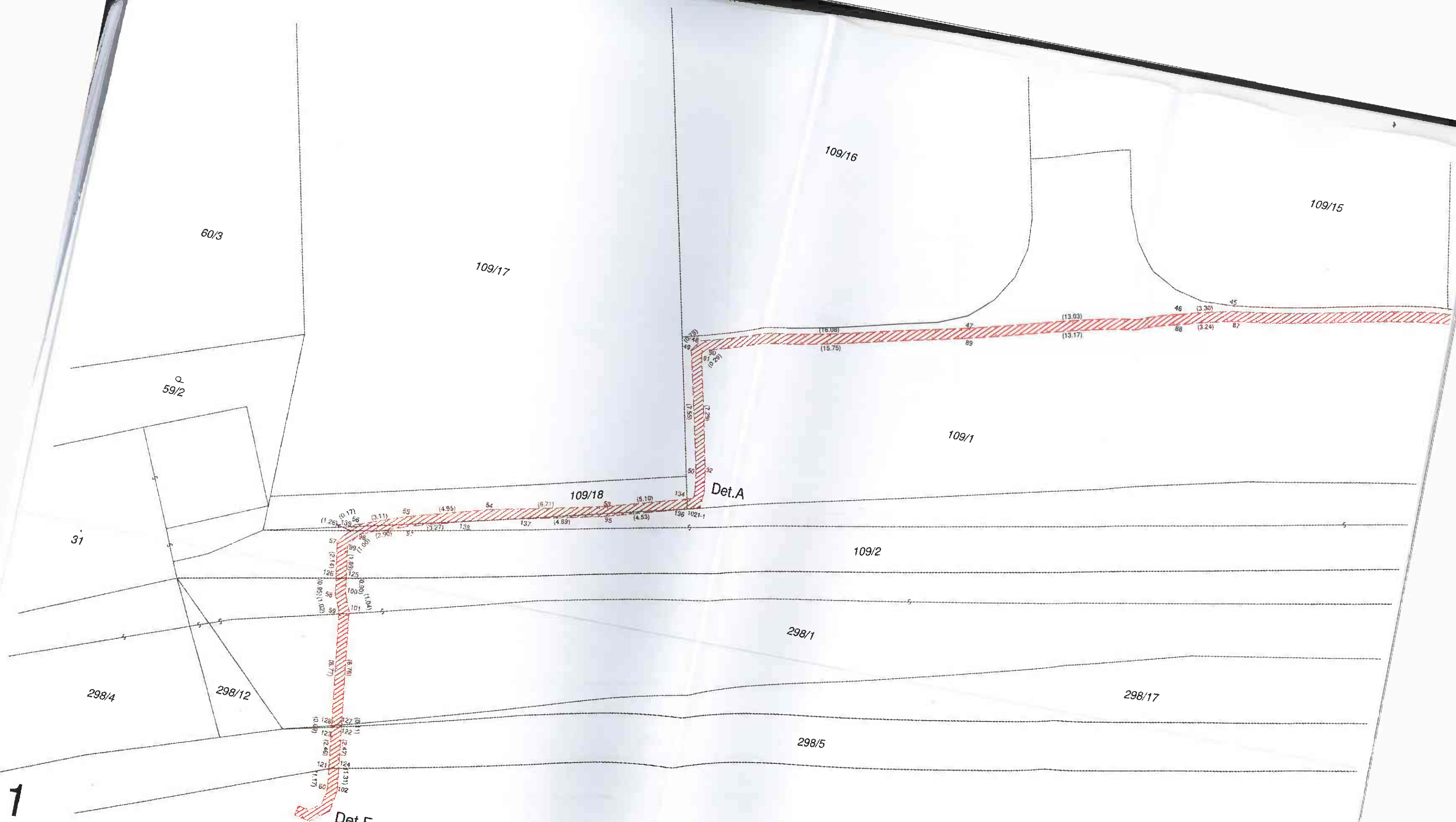
VÝKAZ DOSAVADNÍHO A NOVÉHO STAVU ÚDAJŮ KATASTRU NEMOVITOSTÍ

Dosavadní stav				Nový stav														
Označení pozemku parc. číslem	Výměra parcely		Druh pozemku	Označení pozemku parc. číslem	Výměra parcely		Druh pozemku	Typ stavby	Způsob využití	Způsob využití	Způsob určení výměr	Porovnání se stavem evidence právních vztahů						
	ha	m ²	Způsob využití		ha	m ²	Způsob využití	Způsob využití				Díl přechází z pozemku označeného v		Číslo listu vlastnictví	Výměra dílu		Označení dílu	
												katastru nemovitosti	dřívější poz. evidenci		ha	m ²		
109/1												109/1		2248				
109/2												109/2		10001				
109/4												109/4		2248				
109/18												109/18		2248				
109/19												109/19		2248				
192/9												192/9		10001				
298/1												298/1		10001				
298/5												298/5		10002				
298/17												298/17		10002				

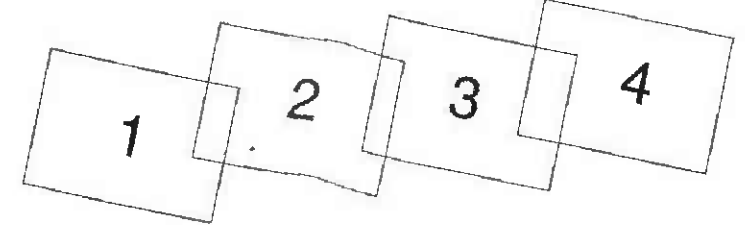
Druh věcného břemene: dle právní listiny

Oprávněný: dle právní listiny

GEOMETRICKÝ PLÁN pro vymezení rozsahu věcného břemene k části pozemku	Geometrický plán ověřil úředně oprávněný zeměměřický inženýr	Stejnopis ověřil úředně oprávněný zeměměřický inženýr:
	Jméno, příjmení: Ing. Erika Svobodová	Jméno, příjmení: Ing. Erika Svobodová
	Číslo položky seznamu úředně oprávněných zeměměřických inženýrů: 2631/13	Číslo položky seznamu úředně oprávněných zeměměřických inženýrů: 2631/13
	Dne: 14.12.2019 Číslo: 236/2019	Dne: 02.01.2020 Číslo: 1/2020
	Náležitostmi a přesností odpovídá právním předpisům.	Tento stejnopis odpovídá geometrickému plánu v elektronické podobě uloženému v dokumentaci katastrálního úřadu.
Vyhovitel: HRDLIČKA spol. s r.o. Za Lužinami 1084/33 155 00 Praha 5 Stodůlky	Katastrální úřad souhlasí s očiškováním parcel.	Ověření stejnopisu geometrického plánu v listinné podobě.
Číslo plánu: 1075-190185/2019 Okres: Kladno Obec: Kladno Kat. území: Hnidousy Mapový list: (DKM) Kladno 5-5/24	KÚ pro Středočeský kraj KP Kladno Kateřina Zamazalová PGP-1687/2019-203 2019.12.19 10:04:03 CET	
Do seavadním vlastníkům pozemků byla poskytnuta možnost seznámit se v terénu s průběhem navrhovaných nových hranic, které byly označeny předepsaným způsobem:		



Přehled kladu listů



2

192/2

192/9

298/16

298/5

298/19

298/17

298/1

109/2

109/1



109/10

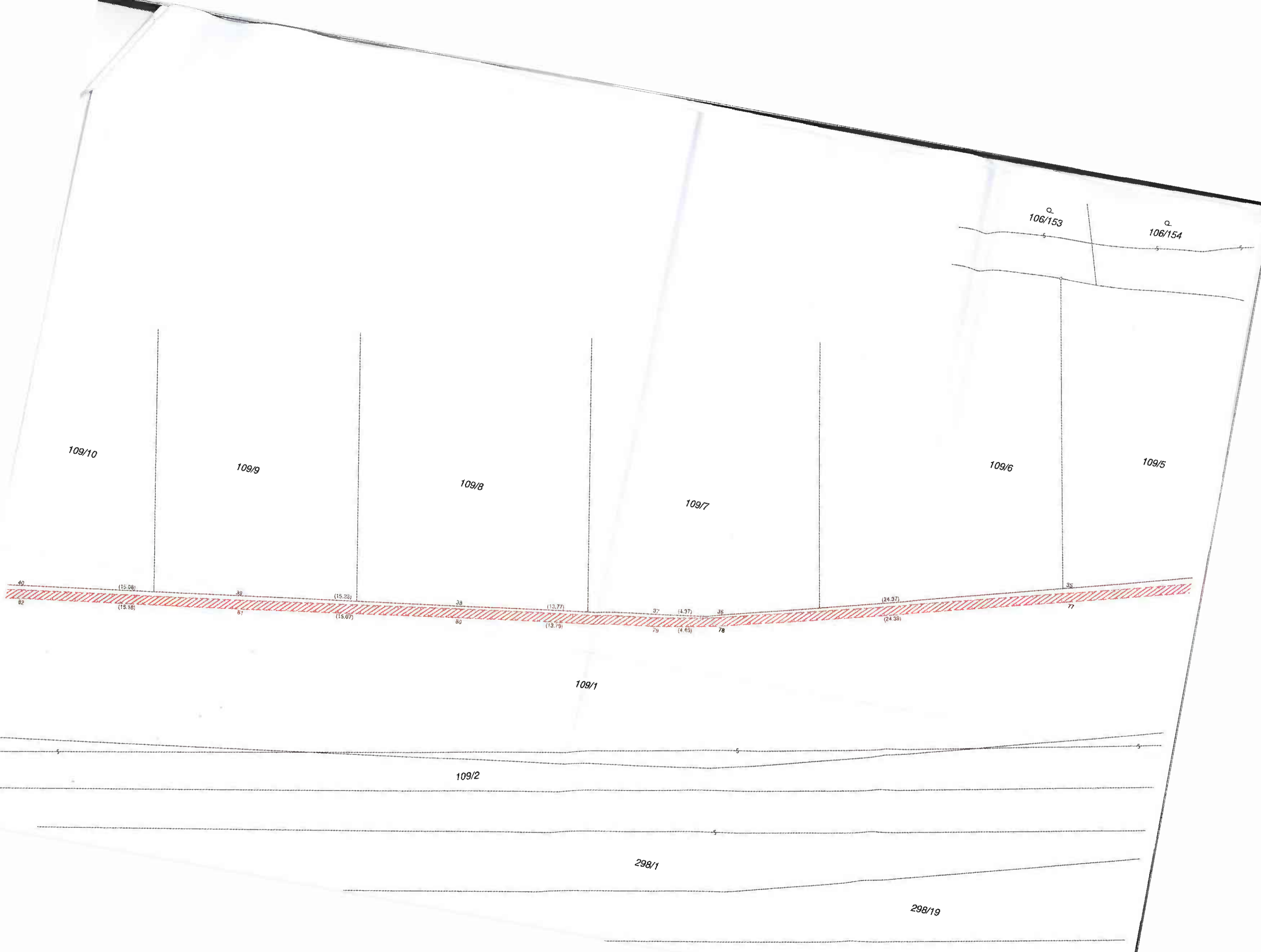
109/11

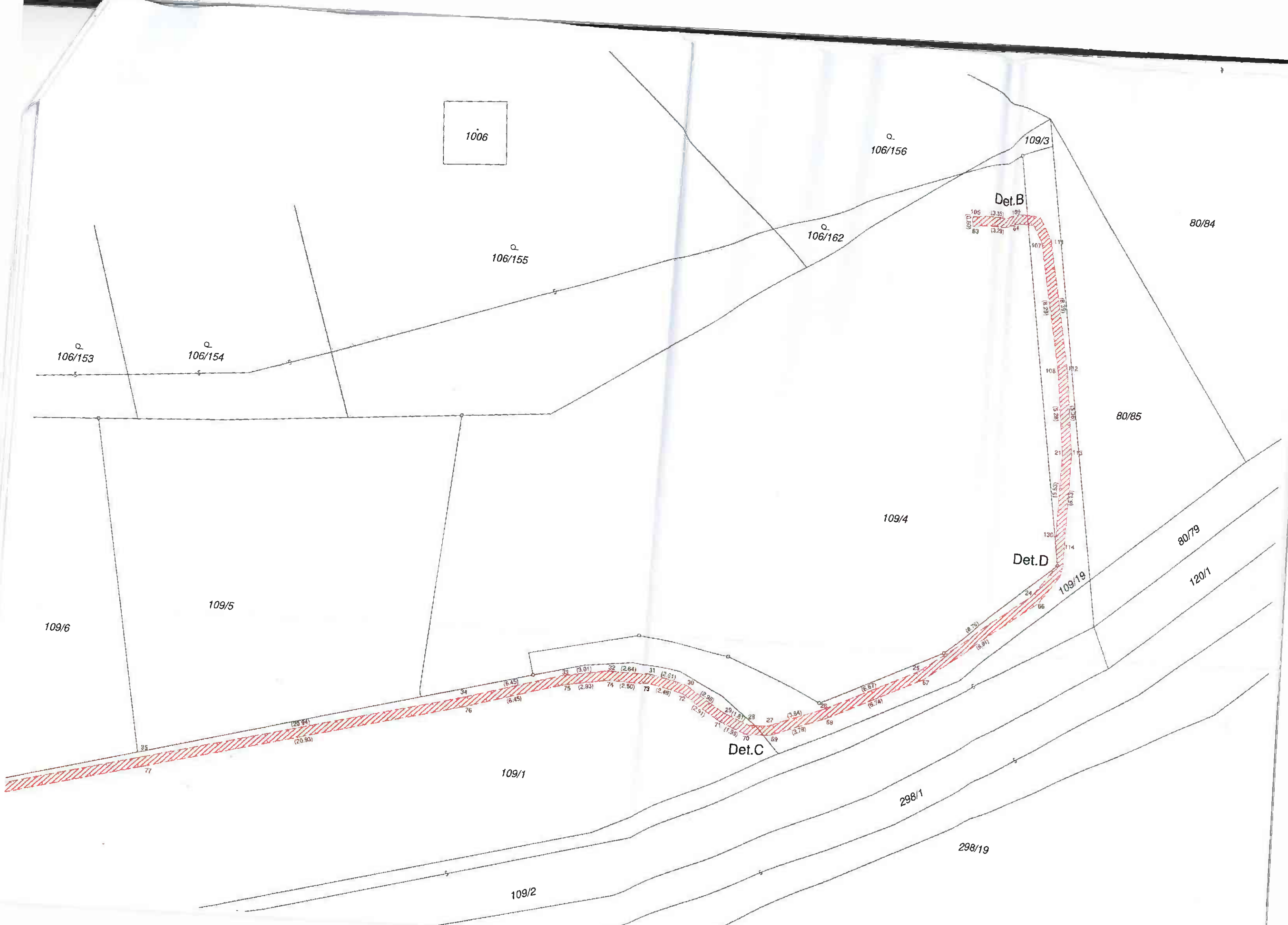
109/12

109/13

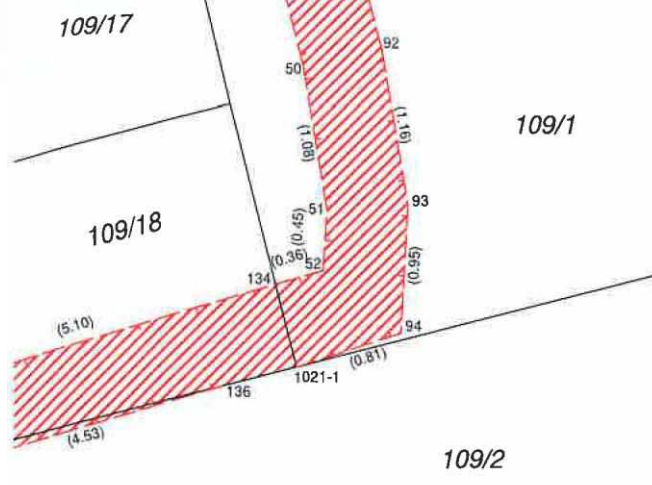
109/14

109/15

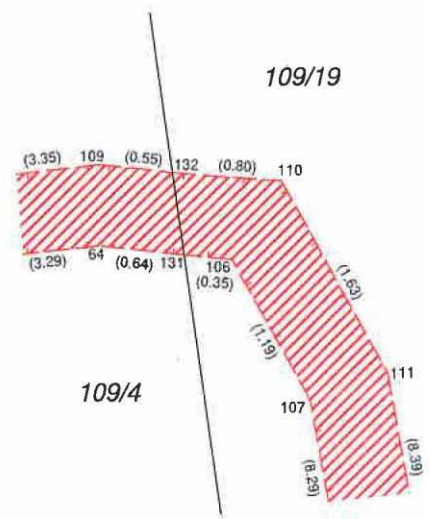




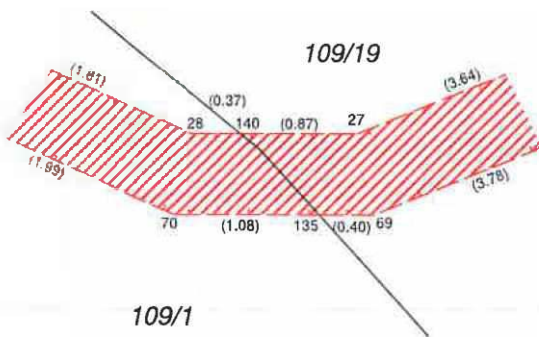
Det.A



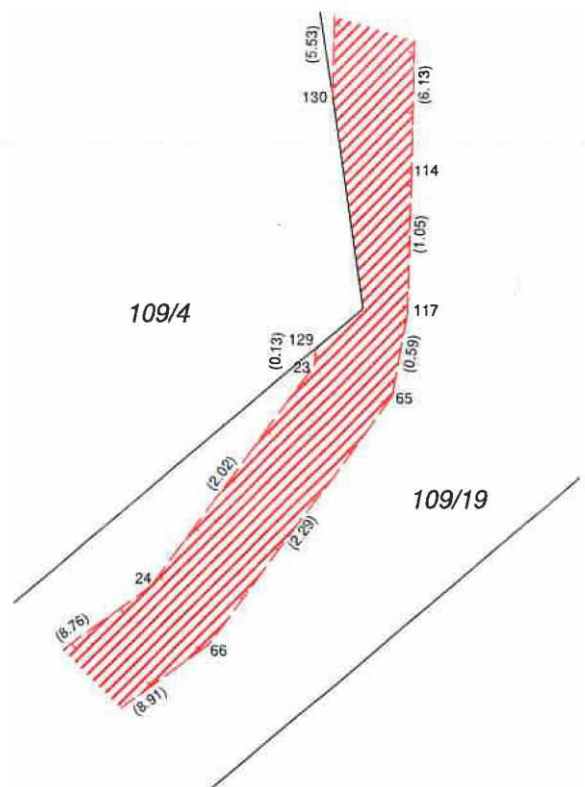
Det.B



Det.C



Det.D



Det.E

