

# SMLOUVA O ZŘÍZENÍ VĚCNÉHO BŘEMENE – SLUŽEBNOSTI INŽENÝRSKÉ SÍTĚ

Číslo smlouvy 543/2020

## **Město Dačice**

IČO: 00246476

DIČ: CZ00246476

Krajčřova 27, 380 01 Dačice

zastoupené Ing. Karlem Macků, starostou

jako povinný z věcného břemene - služebnosti, na straně jedné (dále jen „**povinný**“)

**a**

## **STARNET, s.r.o.**

IČO: 26041561

DIČ: CZ26041561

se sídlem: Žižkova tř. 226/3, České Budějovice 6, 370 01 České Budějovice

zapsaná v obchodním rejstříku vedeném Krajským soudem v Českých Budějovicích, oddíl C, vložka 10801

zastoupená Martinem Ambrožem, jednatelem

jako oprávněná z věcného břemene - služebnosti, na straně druhé (dále jen „**oprávněná**“)

(dále také společně jako „smluvní strany“)

uzavírají níže uvedeného dne, měsíce a roku k provedení ust. § 104 odst. 3 zákona č. 127/2005 Sb., o elektronických komunikacích a o změně některých souvisejících zákonů, ve znění pozdějších předpisů (dále jen „zákon o elektronických komunikacích“), a v návaznosti na ust. §1267 zákona č. 89/2012 Sb., občanský zákoník, ve znění pozdějších předpisů (dále jen „občanský zákoník“), tuto

## **Smlouvu o zřízení věcného břemene – služebnosti inženýrské sítě (dále jen „smlouva o zřízení služebnosti“):**

### **Preambule**

- 1) Dne 30.06.2015 spolu uzavřely smluvní strany Smlouvu o budoucí smlouvě o zřízení služebnosti (dále jen „smlouva o budoucí smlouvě A“), jejímž prostřednictvím se smluvní strany zavázaly uzavřít ve lhůtě uvedené ve smlouvě o budoucí smlouvě A smlouvu o zřízení služebnosti, jež bude obsahovat práva a povinnosti v rozsahu a za podmínek dle smlouvy o budoucí smlouvě A, a to za účelem zřízení služebnosti inženýrské sítě na pozemcích uvedených ve smlouvě o budoucí smlouvě A k podzemnímu komunikačnímu vedení veřejné komunikační sítě – optickému kabelu umístěnému v trubkách HDPE v zemi, v rámci stavby s názvem „D 1 net pokládka trubky HDPE“, za jednorázovou náhradu ve výši 173.700 Kč.
- 2) Dne 13.08.2018 spolu uzavřely smluvní strany další Smlouvu o budoucí smlouvě o zřízení věcného břemene – služebnosti inženýrské sítě, č. 201806068 (dále jen „smlouva o budoucí smlouvě B“), jejímž prostřednictvím se smluvní strany taktéž zavázaly uzavřít smlouvu o zřízení služebnosti, za účelem zřízení služebnosti inženýrské sítě na pozemcích uvedených ve smlouvě o budoucí smlouvě B, bezúplatně, ačkoliv zatížení těchto pozemků, kromě dalších pozemků, bylo řešeno smlouvou o budoucí smlouvě A, a tyto pozemky byly, kromě dalších, zahrnuty do stavby s názvem „D 1 net pokládka trubky HDPE“.

- 3) Smluvní strany se touto smlouvou o zřízení služebnosti odchylně od smlouvy o budoucí smlouvě A dohodly na změně pozemků dotčených, resp. zatížených, služebností inženýrské sítě, a to z důvodu změn umístění podzemního komunikačního vedení – optického kabelu, které provedla oprávněná v průběhu realizace výše uvedené stavby.
- 4) Smluvní strany souhlasně prohlašují, že služebností inženýrské sítě nebude zatížen, jak bylo ujednáno ve smlouvě o budoucí smlouvě A, pozemek p.č. 1238 v k.ú. Dačice. Nově se ujednává, že služebností inženýrské sítě budou zatíženy pozemky p.č. 758, p.č. 2428/1, p.č. 2428/4, p.č. 761/7, p.č. 11/5 a p.č. 2396/6, vše v k.ú. Dačice.
- 5) Smluvní strany dále souhlasně prohlašují, že jednorázová náhrada za zřízení služebnosti inženýrské sítě ujednaná ve smlouvě o budoucí smlouvě A, kterou budou zatíženy pozemky dále uvedené v čl. I této smlouvy o zřízení služebnosti, se poníží o částku za zřízení služebnosti inženýrské sítě na těch pozemcích, kde bude tato služebnost zřízena bezúplatně, jak bylo mezi smluvními stranami dohodnuto ve smlouvě o budoucí smlouvě B. Tato smlouva o zřízení služebnosti číslo 543/2020 řeší pouze úplatné zatížení pozemků, vyjmenovaných v čl. I této smlouvy o zřízení služebnosti. Bezúplatné zatížení pozemků je řešeno samostatnou smlouvou o zřízení služebnosti číslo 544/2020

## I. Úvodní ustanovení

- 1) Povinný prohlašuje, že je výlučným vlastníkem následujících nemovitých věcí – pozemků:
  - a) p.č. 761/7, jehož součástí je stavba bez č.p./č.ev. (jiná stavba), p.č. 2396/6, p.č. 2428/1, p.č. 2428/4, p.č. 2429/15, p.č. 2429/18, p.č. 2429/28, p.č. 2429/30, p.č. 2429/161, p.č. 2429/162 a p.č. 2705/8, všechny v k.ú. Dačice (dále také jako „Zatížené pozemky A“);
  - b) p.č. 11/5, p.č. 15, jehož součástí je stavba č.p. 108 (objekt občanské vybavenosti), p.č. 2792 a p.č. 2794/1, všechny v k.ú. Dačice (dále také jako „Zatížené pozemky B“);
  - c) p.č. 758, jehož součástí je stavba č.p. 213 (stavba občanského vybavení), a p.č. 761/1 (dále také jako „Zatížené pozemky C“), vše zapsáno na LV 3309 pro obec Dačice a katastrální území Dačice u Katastrálního úřadu pro Jihočeský kraj, Katastrální pracoviště Jindřichův Hradec, kdy právo hospodařit s majetkem povinného jako zřizovatele bylo svěřeno příspěvkové organizaci, Základní škole Dačice, se sídlem Boženy Němcové 213/ V, 380 01 Dačice, na základě Zřizovací listiny ze dne 29.08.2002, ve znění jejích pozdějších dodatků, kdy je ve smyslu zřizovací listiny příspěvková organizace při nakládání s majetkem oprávněna samostatně jednat na základě pověření zřizovatele, přičemž dle čl. VI. odst. 1 písm. l) zřizovací listiny nesmí tento majetek bez souhlasu zřizovatele zatížit;
  - d) p.č. 2429/179 (dále také jako „Zatížený pozemek D“), zapsaný na LV 3310 pro obec Dačice a katastrální území Dačice u Katastrálního úřadu pro Jihočeský kraj, Katastrální pracoviště Jindřichův Hradec, kdy právo hospodařit s majetkem povinného jako zřizovatele bylo svěřeno příspěvkové organizaci, Mateřské škole Dačice, se sídlem Bratrská 177/ I, 380 01 Dačice, na základě Zřizovací listiny ze dne 11.10.2002, ve znění jejích pozdějších dodatků, kdy je ve smyslu zřizovací listiny příspěvková organizace při nakládání s majetkem oprávněna samostatně jednat na základě pověření zřizovatele, přičemž dle čl. VI. odst. 1 písm. l) zřizovací listiny nesmí tento majetek bez souhlasu zřizovatele zatížit,

(Zatížené pozemky A, Zatížené pozemky B, Zatížené pozemky C a Zatížený pozemek D společně také označeny jako „Zatížené pozemky“).

- 2) Oprávněná prohlašuje, že je oprávněna vykonávat komunikační činnosti ve smyslu ust. § 7 zákona o elektronických komunikacích. Oprávněná dále prohlašuje, že je vlastníkem a provozovatelem podzemního komunikačního vedení veřejné komunikační sítě – optického kabelu umístěného v trubkách HDPE v zemi v rámci stavby s názvem „D 1 net pokládka trubky HDPE“ (dále jen jako „podzemní komunikační vedení“).

## II.

### Předmět smlouvy o zřízení služebnosti

- 1) Předmětem této smlouvy o zřízení služebnosti je zřízení služebnosti inženýrské sítě dle ust. § 104 odst. 3 zákona o elektronických komunikacích povinným ve prospěch oprávněné spočívající v právu umístění, vedení, údržby a oprav podzemního komunikačního vedení, a to:
  - a) na Zatížených pozemcích A, Zatížených pozemcích C a Zatíženém pozemku D v rozsahu vymezeném Geometrickým plánem č. 2927-8700/2019 ze dne 24.09.2019, vyhotoveným společností GEOPLAN DAČICE s.r.o., se sídlem Vokáčovo nám. 156/I, 380 01 Dačice, a schváleným dne 26.09.2019 Katastrálním úřadem pro Jihočeský kraj, Katastrální pracoviště Jindřichův Hradec, pod č. PGP-1444/2019-303, který je jakožto příloha č. 1 nedílnou součástí této smlouvy o zřízení služebnosti;
  - b) na Zatížených pozemcích B v rozsahu vymezeném Geometrickým plánem č. 2722-7749/2016 ze dne 06.12.2019, vyhotoveným společností GEOPLAN DAČICE s.r.o., se sídlem Vokáčovo nám. 156/I, 380 01 Dačice, a schváleném dne 12.12.2019 Katastrálním úřadem pro Jihočeský kraj, Katastrální pracoviště Jindřichův Hradec, pod č. PGP-1958/2019-303, který je jakožto příloha č. 2 nedílnou součástí této smlouvy o zřízení služebnosti.
- 2) Služebnost zahrnuje též právo provádět na podzemním komunikačním vedení veřejné komunikační sítě úpravy za účelem jeho modernizace nebo zlepšení jeho výkonnosti.  
(dále jen jako „služebnost“).
- 3) Oprávněná služebnost v rozsahu uvedeném v tomto článku přijímá a povinný a případní další vlastníci Zatížených pozemků jsou povinni ji strpět.
- 4) Služebnost se zřizuje na dobu neurčitou a zaniká v případech stanovených zákonem.
- 5) Smluvní strany berou na vědomí, že se změnou vlastníka Zatížených pozemků přecházejí práva a povinnosti, vyplývající ze služebnosti, na nabyvatele Zatížených pozemků.

## III.

### Jednorázová náhrada za zřízení služebnosti a platební podmínky

- 1) Služebnost se zřizuje úplatně za cenu dle platného ceníku pro stanovení jednorázové náhrady za omezení vlastnického práva k Zatíženým pozemkům při umístění podzemního komunikačního vedení do těchto pozemků s tím, že k ceně bude účtována daň z přidané hodnoty dle platných právních předpisů.
- 2) Celková výše úplaty za zřízení služebnosti činí **118.650 Kč. K ceně bude připočtena daň z přidané hodnoty platná v době uskutečnění zdanitelného plnění.** Úplatu dle tohoto odstavce uhradí oprávněná povinnému převodem na bankovní účet povinného na základě daňového dokladu – faktury vystaveného povinným ke dni účinnosti této smlouvy o zřízení služebnosti.

#### IV.

##### Práva a povinnosti oprávněné a povinného

- 1) Práva a povinnosti oprávněné vyplývají ze zákona o elektronických komunikacích a z této smlouvy o zřízení služebnosti.
- 2) Oprávněná je povinna oznámit povinnému každý vstup na Zatížené pozemky, včetně oznámení činností, které v této souvislosti budou na Zatížených pozemcích vykonávány. Oznámení musí být učiněno písemnou formou na adresu povinného uvedenou v této smlouvě o zřízení služebnosti, a to pět (5) dní předem, s výjimkou případů havárie, které je pak oprávněná povinna ohlásit neprodleně do 24 hod po jejich zjištění.
- 3) Oprávněná je povinna při výkonů svých oprávnění stanovených v zákoně o elektronických komunikacích co nejvíce šetřit práv povinného. Při vstupu na Zatížené pozemky je oprávněná povinna počítat si tak, aby nedocházelo ke škodě na Zatížených pozemcích. Po skončení prací je oprávněná povinna uvést Zatížené pozemky do předchozího, popřípadě náležitého stavu, včetně likvidace odpadu z těchto prací, a bezprostředně oznámit tuto skutečnost povinnému. Případné škody způsobené provedením prací na Zatížených pozemcích je povinný oprávněn vymáhat po oprávněné v plném rozsahu v souladu s příslušnými ustanoveními právních předpisů.
- 4) Povinný bere na vědomí existenci ochranného pásma podzemního komunikačního vedení veřejné komunikační sítě podle ust. § 102 odst. 1 a odst. 2 zákona o elektronických komunikacích a omezení z něj vyplývající.
- 5) Pro případ, že oprávněná nesplní povinnost oznámit vstup na Zatížené pozemky stanovenou v odst. 2) tohoto článku, zavazuje se uhradit povinnému smluvní pokutu ve výši 2.000 Kč (slovy: dva tisíce korun českých), a to za každý i jen započatý den prodlení. Tímto ustanovením není dotčeno právo povinné na náhradu škody v plné výši vedle smluvní pokuty.

#### V.

##### Vklad služebnosti do katastru nemovitostí

- 1) Smluvní strany berou na vědomí, že služebnost nabude oprávněná dnem vkladu služebnosti do katastru nemovitostí.
- 2) Smluvní strany se výslovně dohodly, že návrh na vklad služebnosti zřizované touto smlouvou o zřízení služebnosti předloží příslušnému katastrálnímu úřadu povinný. Návrh na vklad do katastru nemovitostí podá povinný do patnácti (15) pracovních dnů od

uhrazení úplaty za zřízení služebnosti dle čl. III. odst. 2 této smlouvy o zřízení služebnosti.

- 3) V případě, že nebude z formálních důvodů proveden zápis na základě smlouvy o zřízení služebnosti do katastru nemovitostí, zavazují se smluvní strany uzavřít novou smlouvu o stejném předmětu a za stejných podmínek, vyhovující formálním požadavkům pro provedení vkladu práva odpovídajícího služebnosti, která smlouvu nahradí, a to nejpozději do devadesáti (90) dnů od doručení výzvy oprávněné povinnému.
- 4) Pokud katastrální úřad přeruší, a to z jakéhokoliv důvodu řízení o povolení vkladu práva odpovídajícího služebnosti, zavazují se smluvní strany k odstranění katastrálním úřadem uvedených vad ve lhůtách stanovených katastrálním úřadem.
- 5) Náklady spojené s vyhotovením geometrických plánů a náklady spojené se správním poplatkem za vklad služebnosti do katastru nemovitostí se zavazuje uhradit oprávněná.

## **VI.**

### **Závěrečná ustanovení**

- 1) Tato smlouva o zřízení služebnosti nabývá platnosti dnem jejího podpisu oběma smluvními stranami a účinnosti dnem jejího zveřejnění v registru smluv ve smyslu zákona č. 340/2015 Sb., o zvláštních podmínkách účinnosti některých smluv, uveřejňování těchto smluv a o registru smluv, ve znění pozdějších předpisů. Zveřejnění zajistí povinný.
- 2) Vztahy mezi smluvními stranami, výslovně neupravené touto smlouvou o zřízení služebnosti, se řídí obecně platnými právními předpisy, zejména občanským zákoníkem.
- 3) Pokud by se kterékoliv ustanovení této smlouvy o zřízení služebnosti ukázalo být neplatným nebo nevynutitelným, nebo se jím stalo po uzavření této smlouvy o zřízení služebnosti, pak tato skutečnost nepůsobí neplatnost ani nevynutitelnost ostatních ustanovení této smlouvy o zřízení služebnosti, nevyplývá-li z donucujících ustanovení právních předpisů jinak. Smluvní strany se zavazují bez zbytečného odkladu po výzvě kterékoliv smluvní strany takové neplatné či nevynutitelné ustanovení nahradit platným a vynutitelným ustanovením, které je svým obsahem nejbližší účelu neplatného či nevynutitelného ustanovení.
- 4) Město Dačice, ve smyslu ust. § 41 zákona č. 128/2000 Sb., o obcích, ve znění pozdějších předpisů, potvrzuje, že uzavření této smlouvy o zřízení služebnosti bylo schváleno Radou města Dačice na její 61. schůzi konané dne 10.11.2020, pod usnesením č. 1121/61/RM/2020 nadpoloviční většinou všech členů, a tím byly ze strany města Dačice splněny veškeré zákonem stanovené podmínky pro platnost této smlouvy.
- 5) Smluvní strany berou na vědomí, že k nabytí účinnosti této smlouvy o zřízení služebnosti je nezbytné její uveřejnění v registru smluv podle zákona č. 340/2015 Sb., o zvláštních podmínkách účinnosti některých smluv, uveřejňování těchto smluv a o registru smluv, ve znění pozdějších předpisů, do 30 dnů ode dne podpisu smlouvy o zřízení služebnosti poslední smluvní stranou, nejpozději do 3 měsíců ode dne podpisu smlouvy o zřízení služebnosti.
- 6) Smluvní strany berou na vědomí, že zveřejnění osobních údajů ve smlouvě o zřízení služebnosti uveřejněné v registru smluv podle věty první se děje v souladu s tímto zákonem a s čl. 6 odst. 1 písm. c) nařízení Evropského parlamentu a Rady (EU) 2016/679. Smluvní strany prohlašují, že skutečnosti obsažené ve smlouvě o zřízení služebnosti

nepovažují za obchodní tajemství ve smyslu § 504 občanského zákoníku a udělují svolení k jejich užití a uveřejnění bez stanovení jakýchkoliv dalších podmínek.

- 7) Veškeré změny této smlouvy o zřízení služebnosti je možno činit pouze dodatkem k této smlouvě o zřízení služebnosti, a to v písemné formě.
- 8) Tato smlouva o zřízení služebnosti se vyhotovuje ve čtyřech (4) stejnopisech, každý s platností originálu, z nichž jedno (1) vyhotovení obdrží oprávněná, dvě (2) vyhotovení obdrží povinný a jedno (1) vyhotovení je určeno pro příslušné katastrální pracoviště.
- 9) Smluvní strany prohlašují, že obsah této smlouvy o zřízení služebnosti odpovídá jejich pravé a svobodné vůli a na důkaz toho připojují níže své podpisy.
- 10) Nedílnou součástí této smlouvy tvoří následující přílohy:  
Příloha č. 1: Geometrický plán č. 2927-8700/2019  
Příloha č. 2: Geometrický plán č. 2722-7749/2016

V Dačicích, dne 20.1.2021

V Českých Budějovicích, dne 10.12.2020

**povinný**  
Město Dačice

**oprávněná**  
STARNET s.r.o.

.....  
Ing. Karel Macků, starosta

.....  
Martin Ambrož, jednatel



VÝKAZ DOSAVADNÍHO A NOVÉHO STAVU ÚDAJŮ KATASTRU NEMOVITOSTÍ

Dosavadní stav				Nový stav										
Označení pozemku parc. číslem	Výměra parcely		Druh pozemku	Označení pozemku parc. číslem	Výměra parcely		Druh pozemku	Typ stavby	Způsob určení výměr	Porovnání se stavem evidence právních vztahů				
	ha	m <sup>2</sup>	Způsob využití		Způsob využití	Způsob využití	Způsob využití	Díl přechází z pozemku označeného v		Číslo listu vlastnictví	Výměra dílu		Označení dílu	
			katastru nemovitosti					dřívejší poz. evidenci			ha	m <sup>2</sup>		
11/5										11/5		10001		
15										15		10001		
2792										2792		10001		
2794/1										2794/1		10001		

Seznam souřadnic (S-JTSK)

Číslo bodu Souřadnice pro zápis do KN  
Y X Kód kv.

k.ú. Dačice (624403)





978-10	684567.66	1163616.36	3
1229-90	684575.59	1163608.58	3
2022-93	684581.44	1163621.76	3
2022-95	684585.51	1163617.57	3
2022-108	684560.93	1163661.15	3
2022-112	684578.41	1163636.48	3
2022-114	684588.05	1163624.87	3
2208-1	684562.43	1163662.22	3
2325-105	684574.63	1163609.52	3
1	684555.72	1163674.77	3
2	684555.42	1163675.20	3
3	684555.68	1163675.38	3
4	684556.04	1163674.85	3
5	684555.66	1163674.18	3
6	684555.98	1163674.12	3
7	684555.46	1163673.38	3
8	684555.80	1163673.42	3
9	684556.04	1163672.20	3
10	684556.32	1163672.34	3
11	684559.76	1163665.25	3
12	684560.04	1163665.41	3
13	684561.97	1163661.89	3
14	684562.23	1163662.08	3
15	684564.34	1163658.16	3
16	684564.62	1163658.32	3
17	684566.57	1163653.69	3

Seznam souřadnic (S-JTSK)

Číslo bodu Souřadnice pro zápis do KN  
Y X Kód kv.

k.ú. Dačice (624403)

18	684566.85	1163653.85	3
19	684568.40	1163651.00	3
20	684568.66	1163651.20	3
21	684574.42	1163643.46	3
22	684574.66	1163643.66	3
23	684576.84	1163640.76	3
24	684577.10	1163640.96	3
25	684578.39	1163638.37	3
26	684578.67	1163638.53	3
27	684582.35	1163631.74	3
28	684582.64	1163631.94	3
29	684583.96	1163629.44	3
30	684584.24	1163629.60	3
31	684584.71	1163628.02	3
32	684584.44	1163629.22	3
33	684585.07	1163628.02	3
34	684583.80	1163626.16	3
35	684584.12	1163626.08	3
36	684583.69	1163620.47	3
37	684584.01	1163620.37	3
38	684580.57	1163616.04	3
39	684583.27	1163619.88	3
40	684583.50	1163619.64	3
41	684580.81	1163615.84	3
42	684580.32	1163614.78	3
43	684580.03	1163614.91	3

<b>GEOMETRICKÝ PLÁN pro</b> vymezení rozsahu věcného břemene k části pozemku	Geometrický plán ověřil úředně oprávněný zeměměřičský inženýr:	Stejnopis ověřil úředně oprávněný zeměměřičský inženýr:
	Jméno, příjmení: 	Jméno, příjmení: 
	Číslo položky seznamu úředně oprávněných zeměměřičských inženýrů: 27/95	Číslo položky seznamu úředně oprávněných zeměměřičských inženýrů: 27/95
	Dne: 6.12.2019 číslo: 45/2019/a	Dne: 12.12.2019 číslo: 37/2019/a
Nálezitostmi a přesností odpovídá právním předpisům.	Tento stejnopis odpovídá geometrickému plánu v elektronické podobě uloženému v dokumentaci katastrálního úřadu.	
Vyhotovitel: GEOPLAN DAČICE s.r.o. Vokáčovo nám. 156 380 01 Dačice I	Katastrální úřad souhlasí s očíslováním parcel.	
Číslo plánu: 2722-7749/2016 Okres: Jindřichův Hradec Obec: Dačice Kat. území: Dačice Mapový list: Dačice 3-1/33 (DKM)	Ověření stejnopisu geometrického plánu v listinné podobě	
Dosavadním vlastníkům pozemků byla poskytnuta možnost seznámit se v terénu s průběhem navrhovaných nových hranic, které byly označeny předešlým způsobem:	 	









2429/194

2429/35

2429/187

2429/134

2429/135

2705/8

242





2429/162

2429/150

2429/151

2429/152

2429/141

2429/142

2429/143

404 329 363 331 661 333 328 335 336 337 334 338 339 340 341 342 343 344 345 346 347 348 349 350 351 352 353 354 355 356 357 358 359 360 361 362 363 364 365 366 367 368 369 370 371 372 373 374 375 376 377 378 379 380 381 382 383 384 385 386 387 388 389 390 391 392 393 394 395 396 397 398 399 400 401 402 403 404

2 3 4 5 6 7 8 9 10 11 12 13 14 15 16 17 18 19 20 21 22 23 24 25 26 27 28 29 30 31 32 33 34 35 36 37 38 39 40 41 42 43 44 45 46 47 48 49 50 51 52 53 54 55 56 57 58 59 60 61 62 63 64 65 66 67 68 69 70 71 72 73 74 75 76 77 78 79 80 81 82 83 84 85 86 87 88 89 90 91 92 93 94 95 96 97 98 99 100 101 102 103 104 105 106 107 108 109 110 111 112 113 114 115 116 117 118 119 120 121 122 123 124 125 126 127 128 129 130 131 132 133 134 135 136 137 138 139 140 141 142 143 144 145 146 147 148 149 150 151 152 153 154 155 156 157 158 159 160 161 162 163 164 165 166 167 168 169 170 171 172 173 174 175 176 177 178 179 180 181 182 183 184 185 186 187 188 189 190 191 192 193 194 195 196 197 198 199 200 201 202 203 204 205 206 207 208 209 210 211 212 213 214 215 216 217 218 219 220 221 222 223 224 225 226 227 228 229 230 231 232 233 234 235 236 237 238 239 240 241 242 243 244 245 246 247 248 249 250 251 252 253 254 255 256 257 258 259 260 261 262 263 264 265 266 267 268 269 270 271 272 273 274 275 276 277 278 279 280 281 282 283 284 285 286 287 288 289 290 291 292 293 294 295 296 297 298 299 300 301 302 303 304 305 306 307 308 309 310 311 312 313 314 315 316 317 318 319 320 321 322 323 324 325 326 327 328 329 330 331 332 333 334 335 336 337 338 339 340 341 342 343 344 345 346 347 348 349 350 351 352 353 354 355 356 357 358 359 360 361 362 363 364 365 366 367 368 369 370 371 372 373 374 375 376 377 378 379 380 381 382 383 384 385 386 387 388 389 390 391 392 393 394 395 396 397 398 399 400 401 402 403 404





761/1

Q

761/1

Q

## VÝKAZ DOSAVADNÍHO A NOVÉHO STAVU ÚDAJŮ KATASTRU NEMOVITOSTÍ

Dosavadní stav			Nový stav										
Označení pozemku parc. číslem	Výměra parcely		Druh pozemku Způsob využití	Označení pozemku parc. číslem	Výměra parcely		Druh pozemku Způsob využití	Typ stavby Způsob využití	Způs. určení výměr	Porovnání se stavem evidence právních vztahů			
	ha	m <sup>2</sup>			ha	m <sup>2</sup>				Díl přechází z pozemku označeného v katastru nemovitostí	Číslo listu vlastnictví dřívější poz. evidenci	Výměra dílu	
										ha	m <sup>2</sup>		
758	67	07	zast. pl.							758	3309		
761/1	53	93	zahrad.							761/1	3309		
761/7	8	13	zast. pl.							761/7	10001		
2396/6	44	00	ostat. pl. ostat. komunikace							2396/6	10001		
2428/1	15	39	ostat. pl. jiná plocha							2428/1	10001		
2428/4		11	zahrad.							2428/4	10001		
2429/15	59	81	ostat. pl. jiná plocha							2429/15	10001		
2429/18	16	77	ostat. pl. jiná plocha							2429/18	10001		
2429/28	29	07	ostat. pl. neplodná půda							2429/28	10001		
2429/30	3	79	ostat. pl. jiná plocha							2429/30	10001		
2429/161	43	21	ostat. pl. jiná plocha							2429/161	10001		
2429/162	86	19	ostat. pl. jiná plocha							2429/162	10001		
2429/179	44	67	ostat. pl. jiná plocha							2429/179	3310		
2705/8	82	52	ostat. pl. ostat. komunikace							2705/8	10001		

GEOMETRICKÝ PLÁN  
pro

vymezení rozsahu věcného břemene k části pozemku

Geometrický plán ověřil úředně oprávněný zeměměřický inženýr:


Jméno, příjmení: 

Číslo položky seznamu úředně oprávněných zeměměřických inženýrů: 27/95

Dne: 24.9.2019 Číslo: 35/2019/a

Náležitostmi a přesností odpovídá právním předpisům.

Stejnopis ověřil úředně oprávněný zeměměřický inženýr:

Jméno, příjmení: 

Číslo položky seznamu úředně oprávněných zeměměřických inženýrů: 27/95

Dne: 26.9.2019 Číslo: 27/2019/a

Tento stejnopis odpovídá geometrickému plánu v elektronické podobě uloženému v dokumentaci katastrálního úřadu.

Vyhotovitel: GEOPLAN DAČICE s.r.o.  
Vokáčovo nám. 156  
380 01 Dačice I

Číslo plánu: 2927-8700/2019

Okres: Jindřichův Hradec

Obec: Dačice

Kat. území: Dačice

Mapový list: Dačice 4-1/42

Dosevadiním vlastníkům pozemků byla poskytnuta možnost seznámit se v terénu s průběhem navrhovaných nových hranic, které byly označeny předepsaným způsobem:

Katastrální úřad souhlasí s očíslováním parcel.

