

Číslo smlouvy půjčitele: 2479/2020-SML/[REDACTED]

Číslo smlouvy vypůjčitele: 03 MP-005997

Smlouva o výpůjčce

uzavřená dle § 2193 a násl. zákona č. 89/2012 Sb., občanského zákoníku, ve znění pozdějších předpisů, a § 27 zákona č. 219/2000 Sb., o majetku České republiky a jejím vystupování v právních vztazích, ve znění pozdějších předpisů, mezi

1. Povodí Moravy, s.p.

se sídlem Dřevařská 932/11, Veverí, 602 00 Brno, IČO: 70890013, zapsaný v obchodním rejstříku vedeném Krajským soudem v Brně, oddíl A, vložka 13565, zastoupený **Ing. Marií Kutílkovou**, ředitelkou závodu Dyje

dále jen „**Půjčitel**“ na straně jedné

a

2. Ředitelství silnic a dálnic ČR

státní příspěvková organizace se sídlem: Na Pankráci 546/56, 140 00 Praha 4, IČO: 65993390, doručovací: ŘSD ČR, Závod Brno, Šumavská 525/33, 602 00 Brno, zastoupené: [REDACTED], ředitelem Závodu Brno

dále jen „**Vypůjčitel**“ na straně druhé

kontaktní osoba: [REDACTED], tel.: +420 [REDACTED], e-mail: [REDACTED]@rsd.cz

Smluvní strany se dohodly v návaznosti na znění Rámcové smlouvy – Pravidla organizačního zabezpečení nakládání s majetkem v rámci investiční činnosti ŘSD ČR, uzavřené dne 16. 3. 2017, na níže uvedeném znění této smlouvy.

I.

1.1. Česká republika má ve vlastnictví a Půjčitel má právo hospodařit s nemovitými věcmi, a to mimo jiné s pozemky:

- parc. č. **960/1** - vodní plocha, o výměře 40147 m², včetně součástí a příslušenství,
- parc. č. **960/3** - vodní plocha, o výměře 154 m², včetně součástí a příslušenství,
- parc. č. **960/4** - vodní plocha, o výměře 203 m², včetně součástí a příslušenství,
- parc. č. **960/5** - vodní plocha, o výměře 12 m², včetně součástí a příslušenství,
- parc. č. **960/7** - vodní plocha, o výměře 14 m², včetně součástí a příslušenství,
- parc. č. **1060** - vodní plocha, o výměře 2212 m², včetně součástí a příslušenství.

Tyto nemovité věci jsou zapsány v katastru nemovitostí u Katastrálního úřadu pro Jihomoravský kraj, katastrální pracoviště Brno-město, na LV č. 639 pro obec Brno a k. ú. **Husovice** (dále také jen jako „**Pozemky**“).

1.2. Vypůjčitel je investorem stavby „**Silnice I/42, VMO Tomkovo náměstí a VMO Rokytova**“ (dále také jen jako „**Stavba**“), kterou budou ve smyslu článku V. odst. 5 v záhlaví citované Rámcové smlouvy dotčeny Pozemky. Náklady spojené s realizací Stavby nese Vypůjčitel jako investor, resp. Česká republika.

II.

2.1. Půjčitel na základě této smlouvy přenechává Vypůjčiteli na podkladě grafické a tabelární části záborového elaborátu projektu dokumentace pro stavební povolení Stavby vymezené části Pozemků o níže uvedené výměře pro realizaci níže uvedených stavebních objektů:

Parc. číslo	Stavební objekt	Celková výměra v m ²	Druh pozemku	Vymezení pronajímané části pozemku dle záborového elaborátu Stavby v m ²
960/1	SO 203 most přes Svitavu - vlevo SO 204 most přes Svitavu - vpravo SO 205 demontáž levé poloviny mostu přes Svitavu SO 205.1. Mostní provizorium přes Svitavu vlevo SO 206 demontáž levé poloviny mostu přes Svitavu SO 220 Lávka přes Svitavu SO 302 přeložka odlehčovací stoky Tomkovo nám. – Svitava SO 309 odvodnění vozovky VMO km 0,620-0,730 SO 313 Rušení stávajícího kanalizačního potrubí SO 351 přeložka vodovodu Dn 800 – Provazníkova ul. SO 352 přeložka vodovodu DN 400 SO 359 likvidace stávajících řadů SO 413 Veřejné osvětlení - Kaloudova, Bratří Mrštíků SO 508 přeložka STL plynovodu DN 200 ul. Dolnopolní - Vrbí	40147	vodní plocha	1495
960/3	C 203 most přes Svitavu - vlevo C 204 most přes Svitavu - vpravo C C 205 demontáž levé poloviny mostu přes Svitavu SO 205.1. Mostní provizorium přes Svitavu vlevo C 206 demontáž levé poloviny mostu přes Svitavu	154	vodní plocha	154
960/4	C 203 most přes Svitavu - vlevo C 204 most přes Svitavu - vpravo C C 205 demontáž levé poloviny mostu přes Svitavu SO 205.1. Mostní provizorium přes Svitavu vlevo C 206 demontáž levé poloviny mostu přes Svitavu	203	vodní plocha	203
960/5	C 204 most přes Svitavu - vpravo C 351 přeložka vodovodu Dn 800 – Provazníkova ul. C 352 přeložka vodovodu DN 400	12	vodní plocha	12
960/7	C 204 most přes Svitavu - vpravo C 205 demontáž levé poloviny mostu přes Svitavu	14	vodní plocha	14
1060	SO 203 most přes Svitavu - vlevo SO 205 demontáž levé poloviny mostu přes Svitavu SO 205.1 Mostní provizorium přes Svitavu vlevo	2212	vodní plocha	160

(výše uvedené části Pozemků pro účely této smlouvy dále společně také jen jako „**Předmět výpůjčky**“).

2.2. Vypůjčitel má na základě této smlouvy právo Předmět výpůjčky v dohodnuté době a za sjednaných podmínek dočasně bezplatně užívat.

III. Účel výpůjčky

3.1. Účelem výpůjčky Předmětu výpůjčky je jeho užívání vypůjčitelem výlučně při realizaci Stavby. V uvedené souvislosti (tj. za shora uvedeným účelem výpůjčky) je vypůjčitel zejména výslovně oprávněn na Předmět výpůjčky vstupovat, vjíždět jakýmikoliv vozidly či stavební technikou, provádět na Předmětu výpůjčky jakékoliv stavební a související pomocné práce, kdy výše uvedená oprávnění zahrnují i právo tyto činnosti provádět prostřednictvím vypůjčitelem pověřených třetích osob.

3.2. Půjčitel tímto výslovně prohlašuje, že mu nejsou známy důvody, pro které by během celé doby trvání výpůjčky nemohl být Předmět výpůjčky užíván ke shora stanovenému účelu. Půjčitel dále prohlašuje, že mu nejsou známy překážky jakéhokoli druhu, které by zabránily provádění shora uvedené činnosti a že ani v budoucnu úmyslně neučiní ničeho, čím by vypůjčiteli vytvářel překážky řádného a plnohodnotného užívání předmětu výpůjčky, pokud vypůjčitel bude řádně dodržovat tuto smlouvu a povinnosti, které pro něho jako vypůjčitele plynou ze zákona nebo této smlouvy.

3.3. Vypůjčitel prohlašuje, že je mu stav Předmětu výpůjčky dobře znám a potvrzuje, že je ve stavu způsobilém k řádnému užívání, a toto potvrzuje podpisem této smlouvy a protokolu o místním šetření.

IV.

Bezplatné užívání se sjednává na dobu určitou, tj. na dobu realizace stavby, a to ode dne zahájení realizace Stavby, tj. ode dne protokolárního předání staveniště, do doby protokolárního předání Předmětu výpůjčky zpět půjčiteli, nejdéle však na dobu 5 let ode dne účinnosti této smlouvy. **O zahájení realizace Stavby je vypůjčitel povinen minimálně 7 dní předem písemně informovat půjčitele prostřednictvím provozu Brno, K Povodí 10, 617 00 Brno – Komárov, tel.: [REDAKCE], e-mail: provozbrno@pmo.cz.**

V.

Práva a povinnosti vypůjčitele

5.1. Vypůjčitel je oprávněn užívat Předmět výpůjčky v rozsahu a k účelu podle této smlouvy, a to po celou dobu trvání smlouvy o výpůjčce. Vypůjčitel nesmí používat předmět výpůjčky k jiným účelům, než jak je vymezeno v této smlouvě.

5.2. Vypůjčitel se zavazuje nakládat s Předmětem výpůjčky s péčí řádného hospodáře tak, aby nesnižoval jeho hodnotu a aby nedocházelo ke škodám na majetku, zdraví a životním prostředí. Vypůjčitel je povinen Předmět výpůjčky chránit před poškozením nebo zničením.

5.3. Vypůjčitel je odpovědný za hospodaření s odpady podle platné legislativy a je povinen dodržovat protipožární, ekologické, hygienické, bezpečnostní a další předpisy. Je odpovědný za ekologické i jiné škody, způsobené jeho činností a odpovídá za škodu vzniklou v souvislosti s výpůjčkou dle této smlouvy, a to i po jejím skončení. Vypůjčitel je povinen uhradit veškeré poplatky, odvody či sankce udělené nebo vykonat povinnosti uložené příslušnými úřady v souvislosti s výpůjčkou dle této smlouvy.

5.4. Vypůjčitel je povinen protokolárně vrátit Předmět výpůjčky půjčitelu.

VI.

Práva a povinnosti půjčitele

6.1. Půjčitel je povinen zajistit řádný a nerušený výkon užívání Předmětu výpůjčky vypůjčitelem po celou dobu výpůjčky, a to zejména tak, aby bylo možné dosáhnout účelu této smlouvy i účelu užívání předmětu výpůjčky, s výjimkou případů, kdy Předmět výpůjčky bude nezbytné užít ze strany vypůjčitele pro účely plnění nezbytných povinností vyplývajících ze zákona č. 254/2001 Sb., o vodách, ve znění pozdějších předpisů. Při plnění těchto povinností bude půjčitel postupovat tak, aby maximálně šetřil práva vypůjčitele jako stavebníka Stavby.

6.2. Půjčitel je povinen protokolárně převzít Předmět výpůjčky, a to v souladu s ustanoveními článku VII. této smlouvy.

VII.

Skončení výpůjčky

7.1. Výpůjčka končí uplynutím doby, na kterou byla sjednána.

7.2. Před uplynutím sjednané doby nelze výpůjčku jednostranně vypovědět. Případné skončení výpůjčky před uplynutím doby výpůjčky lze řešit pouze dohodou smluvních stran.

7.3. Vypůjčitel je oprávněn od této smlouvy odstoupit, nebude-li Předmět výpůjčky pro výstavbu potřebovat. Tuto skutečnost oznámí půjčitelu. I v tomto případě však je povinen nahradit veškerou škodu či sankce, vzniklé v souvislosti s výpůjčkou dle této smlouvy.

7.4. Půjčitel je oprávněn od smlouvy odstoupit z důvodu podstatného porušení povinností vypůjčitele vyplývajících z této smlouvy, přičemž účinky odstoupení nastávají doručením písemného projevu vůle smluvní strany. Podstatným porušením ve smyslu této smlouvy se rozumí zejména: užívání předmětu výpůjčky v rozporu s účelem stanoveným v této smlouvě; porušení kterékoliv povinnosti vypůjčitele uvedené v článcích IV. a V. této smlouvy.

7.5. Vrácení Předmětu výpůjčky půjčitelu bude provedeno na základě předávacího protokolu, který bude datován a podepsán oběma smluvními stranami. V případě, že nedojde k vrácení způsobem uvedeným v předchozí větě, považuje se Předmět výpůjčky za vrácený rovněž v případě, zašle-li vypůjčitel půjčitelu po skončení trvání výpůjčky písemný předávací protokol a půjčitel s tímto písemným předávacím protokolem nevysloví svůj nesouhlas písemnou formou nejpozději do patnácti (15) dní ode dne jeho prokazatelného doručení. Smluvní strany výslovně a bezvýhradně ujednávají pro případ, že si smluvní strana, které je (bude) doručována jakákoli písemnost v souvislosti s touto smlouvou, zejména výzva k předání Předmětu výpůjčky tuto nepřevzme, že se má za to, že písemnost je doručena desátým (10.) dnem následujícím po dni, v němž byla předána k poštovní přepravě.

7.6. Vypůjčitel je povinen do skončení výpůjčky uvést Předmět výpůjčky na vlastní náklady do původního stavu s přihlédnutím k obvyklému opotřebení a zajistit na své náklady provedení nápravných opatření, není-li to možné s ohledem na povahu provedených prací, pak do stavu odpovídajícího předchozímu způsobu užívání, pokud se smluvní strany nedohodnou písemně jinak, zejména v souvislosti s trvalým majetkoprávním vypořádáním Stavby. V případě nesplnění této povinnosti je půjčitel oprávněn tuto povinnost splnit sám na náklady vypůjčitele.

7.7. Vyklizený Předmět výpůjčky musí vypůjčitel předat půjčitelu nejpozději v poslední den sjednané doby výpůjčky, pokud se s půjčitelem nedohodne jinak, zejména v souvislosti s trvalým majetkoprávním vypořádáním Stavby.

7.8. Vypůjčitel bere na vědomí, že dle bodu č. 14 vyjádření půjčitele jako správce významného vodního toku Svitava, č.j. PM-26218/2018/5203/Fi, ze dne 10. 12. 2018, **půjčitel nebude přebírat žádné objekty související se stavbou do své správy ani majetku.**

VIII.

Ustanovení společná a závěrečná

8.1. Půjčitel současně udílí touto smlouvou vypůjčiteli a/nebo třetím osobám pověřeným vypůjčitelem právo vstupu na Pozemky za účelem zaměření, průzkumu, přípravy a upřesnění projektové dokumentace, jakož i k realizaci výše uvedené Stavby a dalších činností souvisejících s realizací Stavby.

8.2. Smluvní strany tímto ujednávají, že ustanovení § 2230 odst. 1 občanského zákoníku se nepoužije.

8.3. Nevynutitelnost a/nebo neplatnost a/nebo neúčinnost kteréhokoli ujednání této smlouvy neovlivní vynutitelnost a/nebo platnost a/nebo účinnost jejich ostatních ujednání. V případě, že by jakékoli ujednání této smlouvy mělo pozbyt platnosti a/nebo účinnosti, zavazují se tímto smluvní strany zahájit jednání a v co možná nejkratším termínu se dohodnout na přijatelném způsobu provedení záměrů obsažených v takovém ujednání této smlouvy, jež platnosti a/nebo účinnosti a/nebo vynutitelnosti pozbylo.

8.4. Veškeré změny či doplňky této smlouvy mohou být učiněny pouze po dohodě smluvních stran písemnou formou, jinak jsou neplatné.

8.5. Smluvní strany tímto souhlasně prohlašují, že v souvislosti s uzavřením této smlouvy mimo ta ujednání, která jsou výslovně uvedena v textu této smlouvy výše, mezi sebou neujednaly ústně ani jinou formou jakékoli výhrady či podmínky připouštějící změnu nebo zánik práv a povinností z této smlouvy ani jakákoli jiná vedlejší ujednání. Smluvní strany v dané souvislosti dále ujednávají, že jakákoli vedlejší ujednání při této smlouvě mezi nimi musí být učiněna písemně, jinak nejsou ani platná ani účinná.

8.6. Tato smlouva byla vyhotovena ve čtyřech (4) stejnopisech s platností originálu, přičemž půjčitel obdrží dvě (2) vyhotovení a vypůjčitel dvě (2) vyhotovení.

8.7. Smluvní strany tímto prohlašují, že se s obsahem této smlouvy řádně seznámily, že tato smlouva je projevem jejich vážné, svobodné a určité vůle prosté omylu, není uzavřena v tísní a/nebo za nápadně nevýhodných podmínek, na důkaz čehož připojují své níže uvedené podpisy.

8.8. Tato smlouva nabývá platnosti dnem jejího uzavření.

8.9. Vypůjčitel je srozuměn s tím, že půjčitel je povinen uveřejnit obraz smlouvy a jejích případných změn (dodatků) a dalších dokumentů od této smlouvy odvozených včetně metadat požadovaných k uveřejnění dle zákona č. 340/2015 Sb., o registru smluv, ve znění pozdějších předpisů. Uveřejnění smlouvy a metadat v registru smluv zajistí půjčitel. Půjčitel má právo tuto smlouvu uveřejnit rovněž v pochybnostech o tom, zda tato smlouva uveřejnění podléhá či nikoliv.

Půjčitel současně upozorňuje vypůjčitele, že v souladu s ust. § 6 zákona o registru smluv nabývá smlouva účinnosti dnem uveřejnění, o čemž budou strany informovány.

Přílohy: č. 1 – Výřez z grafické části záborového elaborátu


č. 2 – Souhrnné vyjádření Povodí Moravy, s.p., č.j. PM-26218/2018/5203/Fi

V Brně dne: 16 -12- 2020


Vypůjčitel

V Náměšti nad Oslavou dne: 22 -01- 2021

Půjčitel



.....
Ředitelství silnic a dálnic
[redacted]
ředitel Závodu Brno



.....
Povodí Moravy, s.p.
Ing. Marie Kutílková
ředitelka závodu Dyje



Mott MacDonald CZ, spol. s r.o.
Jaselská 205/25
602 00 Brno

VÁŠ DOPIS ZNAČKY/ZE DNE	NAŠE ZNAČKA	VYŘIZUJE	MÍSTO/DATUM
/	PM-26218/2018/5203/Fi	 +420	Brno 10.12.2018

Silnice I/42, VMO Tomkovo náměstí, optimalizace DSP - aktualizace stanoviska
(k.ú. Husovice, Maloměřice; ORP Brno; kraj Jihomoravský; ČHP 4-15-02)

Charakteristika akce:

Jedná se o DSP stavby VMO Tomkovo náměstí, investorem je ŘSD ČR, projektantem Mott MacDonald CZ, s.r.o., Brno (11/2015). DSP je zpracována na základě DÚR z r. 2005 (Silniční projekt spol. s r.o.)

DSP řeší vybudování úseku velkého městského okruhu od vyústění Husovického tunelu přes Tomkovo náměstí, VVT Svitava po Karlovu ulici ve stávající trase s mimoúrovňovým křížením Tomkova náměstí. Mimoúrovňovým křížením trasy VMO Karlovy ulice a Maloměřického nádraží navazuje stavba VMO Rokytna. Mosty i lávka převedou Q100 (206,175 m n.m. – mosty, 206,145 m n.m. lávka) s dostatečnou rezervou. Stavba bude rozdělena na 5 základních etap s množstvím dílčích stavebních objektů (viz PD).

Stavební objekty dotýkající se zájmů Povodí Moravy, s.p.:

SO 001 – Příprava území I. etapa:

Kácení 550 ks stromů a 1876 m² keřů, mj. i přestálých vrb na „nepravé“ pravobřežní bermě.

SO 100 – Hlavní trasa VMO km 0,000-0,680:

Trasa je navržena od vyústění z Husovického tunelu, mimoúrovňově přes Tomkovo náměstí, Svitavu po napojení na ulici Karlovu s navázáním na další etapu -VMO Rokytna a s novými mostními objekty.

SO 109 – Propojení ulic Bratří Mrštíkú-Kaloudova:

Nová propojovací jednopruhová komunikace se dvěma výhybnami povede od zaslepené ulice Kaloudovy pod mostním polem a zčásti rušenými zahradami k ulici Dukelské se souběžným úzkým chodníkem.

SO 203, 204 – Mosty přes Svitavu vlevo a vpravo:

Součástí objektu je bourání starého mostu Provozničkova ř.km 8,350 včetně pilířů, NK nových mostů budou sestávat z tyčových prefabrikátů z předpjatého betonu se spřaženou ŽB deskou. Rozpětí jednotlivých polí 30+33+30 m, opěry ŽB bez křídel, odvodnění mostu mostními odvodňovači a podélným potrubím s vyústěním u opěry 1. Založení dvou krajních a dvou vnitřních opěr bude na vrtaných pilotách s částečným využitím původních opěr. Bermy pod mostní konstrukcí zpevněny dlažbou tl. 150 mm do betonového lože tl. 150 mm, průtočný profil - břehy Svitavy a plochy kolem opěr budou stabilizovány těžkým kamenným záhozem do 200 kg prolitým betonem a svrchní kamennou dlažbou do betonu s vyspárováním.

SO 205, 206 – Demontáž levé a pravé poloviny mostu přes Svitavu ev.č. 42-006:

Stávající opěry budou odbourány po spodní úroveň úložného prahu, vnitřní zdvojené podpěry budou odbourány včetně základů, piloty budou znovu využity. Před demolicí samotnou budou provedeny přeložky sítí nebo jejich ochrana panely pro pojezd mechanizace.

Předpokládá se stavba provizorní podpěry v ose toku na nasypáném ostrůvku propojeného se břehem pro pojezd mechanizace dočasným přejezdem z cca 12 ks potrubí DN 600 vedle sebe pro převedení průtoku.

SO 211, 212, 217, 218 – Opěrné zdi rampa VMO Dukelská, Kaloudova, Karlova vpravo a vlevo: Opěrné zdi vymezi tělesa připojovacích ramp VMO k mostu přes Svitavu. V délkách cca 13-15 m od mostu budou podél zdi pod terénem zbudován kamenné valy šířky 0,75 m s proměnlivou výškou obalené geotextilií proti působení povodní. Valy budou přesypány ornici nebo štěrkovým pohozem podél zdi.

SO 220 – Lávka přes Svitavu:

Ocelová příhradová oblouková NK víceúčelové lávky délky 52,25 m je situována cca 13 m od povodního líce nového silničního mostu. Mostovka z dřevěných hranolů, mezi ní a roštem budou převáděny inženýrské sítě. Navázání na chodníky a komunikace na obou březích zajištěno rampami s mezipodestami a schodišti na jedné a sypaným nástupem na druhé straně. Obě rampy budou navazovat na budoucí PPO dle Generelu od odvodnění města Brna.

Lávka bude založena plošně na štěrkopískovém podsypu. Průtočný profil lávky – břehy Svitavy budou opět stabilizovány těžkým kamenným záhozem do 200 kg prolitým betonem a svrchní kamennou dlažbou do betonu. Montáž lávky se předpokládá pomocí dvou dočasných ocelových podpěr v ose toku na štěrkovém násypu a panelové podstavě.

SO 302 – Přeložka odlehčovací stoky Tomkovo nám. - Svitava:

Stávající odlehčovací stoka DN 1200 sběrače A bude přeložena v celé délce, zkapacitněna na DN 1600 SKL a zaústěna do pravého břehu Svitavy výustním objektem VO 302. V šachtě VMO01 cca 49 m před výustěním bude osazena zpětná klapka. Potrubí výustního objektu VO 302 bude opevněno a upraveno v lici břehu v rámci stavby opevnění mostního průtočného profilu SO 204

SO 309 – Odvodnění vozovky VMO km 0,620 - 0,730:

Nová dešťová kanalizace odvodní přilehlé zpevněné plochy a vozovky. Stoky E a E1 budou zaústěny přes ORL do levého břehu Svitavy v rámci stavby opevnění mezi mostem SO 204 a lávkou pro pěší SO 220. Odvodnění stavby do stávající dešťové i jednotné kanalizace, do nových dešťových kanalizací a do VVT Svitava. Souhrnný popis neveden.

Lokalita leží v záplavovém území, přímým správcem VVT Svitava je Povodí Moravy, s.p., provoz Brno.

K DSP jsme vydali stanovisko č.j. PM017246/2016-203/Fi dne 19.5.2016.

Dotčený vodní útvar: Svitava od toku Punkva po ústí do toku Svatka ID VÚ : DYJ_0650.

I. Vyjádření správce povodí

Na základě ustanovení § 54 odst. 4 zákona č. 254/2001 Sb. o vodách a o změně některých zákonů (vodní zákon) vydává Povodí Moravy, s.p. jako správce povodí k předloženému záměru toto

s t a n o v i s k o:

a) Z hlediska zájmů daných platným Národním plánem povodí Dunaje a Plánem dílčího povodí Dyje (ustanovení § 24 až § 26 vodního zákona) je uvedený záměr možný, protože lze předpokládat, že záměrem nedojde ke zhoršení chemického stavu a ekologického stavu/potenciálu dotčených útvarů povrchových vod a chemického stavu a kvantitativního stavu útvarů podzemních vod, a že nebude znemožněno dosažení jejich dobrého stavu/potenciálu.

Toto hodnocení vychází z posouzení souladu daného záměru s výše uvedenými platnými dokumenty.

Předpokládáme, že uvedený záměr vzhledem ke svému charakteru, velikosti a dopadu nebude mít vliv na stav vodního útvaru.

b) Z hlediska dalších zájmů chráněných zákonem č. 254/2001 Sb., o vodách a o změně některých zákonů, souhlasíme s uvedeným záměrem.

Upozorňujeme:

1. Stavebník podstupuje riziko možných následků vyplývajících ze stavby v záplavovém území a je si plně vědom podmínek vodního zákona a odpovědnosti za způsobené škody při neplnění těchto povinností (§ 52 - povinnosti vlastníků staveb a zařízení v korytech vodního toku nebo sousedících s nimi, § 67 - omezení v záplavových územích, § 85- odpovědnost za způsobené škody při neplnění povinností). Povodí Moravy, s.p. nenese odpovědnost za případné škody způsobené průchodem velkých vod při povodňových průtocích nebo chodem ledů.

Veškerá rizika možných povodňových škod nese investor, resp. vlastník stavby.

2. Používané mechanizační prostředky musí být v dobrém technickém stavu a budou dodržována maximální preventivní opatření k zabránění případným úkapům či únikům ropných látek.
3. Odpad ze stavby bude likvidován v souladu se zákonem č.185/2001 Sb.

II. Vyjádření správce vodního toku Svitava

Jako správce vodního toku (Povodí Moravy, s.p., závod Dyje, provoz Brno) s předloženým záměrem souhlasíme za předpokladu dodržení následujících podmínek:

1. Stavba musí být v souladu s návrhem „Přírodě blízká POP a revitalizace údolní nivy hlavních brněnských toků“ (Aquatris a.s., Brno).
2. V průvodní zprávě bude uveden souhrnný popis způsobů odvádění dešťových vod ze stavby (stávající, nová dešťová kanalizace, jednotná kanalizace, odvodnění do toku) včetně uvedení objektů odvodněných do VVT Svitava (nové výustní objekty).
3. Dešťové vody budou v maximální možné míře odváděny do vsaku.
4. Z důvodu provádění běžné údržby a oprav na Svitavě nebo při jiných činnostech souvisejících se správou toku požadujeme zachování přístupu k vodnímu toku na obou březích.
5. Konstrukce komunikace podél pravého břehu Svitavy (Kaloudova – Bří. Mrštíkú) bude přizpůsobena pojezdu obvyklé techniky, používané při správě a údržbě toků do 25 t (třída zatížení „V“). Na pojezd těžké techniky bude ochráněna i dešťová kanalizace a veškeré další inženýrské sítě v úseku podél vodního toku. Vlastník komunikace i kanalizace musí případné vzniklé škody způsobené pojezdem odstraňovat vlastním nákladem. Toto oprávnění a požadavek na vlastníky musí být jednoznačně uvedeny v podmínkách stavebního povolení a komunikace označena dodatkovým dopravním značením „Povodí Moravy vjezd povolen“.
6. Zásah do břehového porostu toku musí být projednán v souladu se zákonem č. 114/92 Sb., způsob naložení s dřevní hmotou bude předem dohodnut s přímým správcem toku.
7. Během stavby nesmí dojít k poškození břehů a koryta vodního toku, znečištění toku stavebním odpadem a dalšími látkami nebezpečnými vodám. Závadné látky, lehce odplavitelný materiál ani stavební odpad nebudou volně skladovány na břehu a v blízkosti vodního toku. K zachycení padajícího odpadu zejména při demolici mostu požadujeme instalovat záchytné sítě, pro případ ropné havárie požadujeme instalaci norné stěny v toku a zásobu sorbčních prostředků na staveništi.
8. Zařízení staveniště nebude umístěno v blízkosti vodního toku.
9. Prováděním stavby ani stavbou samotnou nesmí dojít ke zhoršení stávajících odtokových poměrů v dotčeném území.
10. Pro provádění stavby bude zpracován havarijní a povodňový plán (§ 39 a § 71 zákona č.254/2001 Sb.). Schválené plány budou v jednom vyhotovení před zahájením stavby předány na vodohospodářský dispečink Povodí Moravy, s.p. V plánech bude uveden zhotovitel stavby a termíny provádění.
11. Přímému správci vodního toku (Povodí Moravy, s.p., provoz Brno, ██████████, tel. ██████████, ██████████@pmo.cz) bude v dostatečném časovém předstihu min. 7 dní oznámeno zahájení prací, správce bude přizván k předání staveniště a ke kontrolním dnům u objektů dotýkajících se vodních toků. Zápisem ve stavebním deníku budou přímým správcem odsouhlaseny všechny stavební aktivity v korytě a v prostoru do 8 m od břehové hrany.
12. Po dokončení stavebních prací bude odklizen veškerý materiál, který byl v souvislosti se stavbou uložen na březích a v blízkosti vodního toku, pozemky upraveny a předány přímému správci.
13. Přímý správce bude přizván k závěrečné kontrolní prohlídce stavby, kde mu bude předáno zaměření skutečného provedení vybraných objektů stavby (ve výšk. systému Balt. po vyrovnání s navázáním na JTŠK) v tištěné i digitální formě. Rozsah bude upřesněn na posledním kontrolním dnu.
14. Povodí Moravy, s.p. nebude přebírat žádné objekty související se stavbou do své správy ani majetku (tj. nebude přebírána do majetku ČR, ke kterému má právo hospodaření Povodí Moravy, s.p.).

III. Vyjádření Povodí Moravy, s.p. z hlediska majetkoprávních vztahů

Upozorňujeme, že navržený záměr bude realizován na pozemcích státu, se kterými má právo hospodařit Povodí Moravy, s.p., pro vydání rozhodnutí příslušného orgánu státní správy je nutné získat práva k dotčenému pozemku. Řešení těchto majetkoprávních vztahů náleží do kompetence útvaru správy majetku závodu Dyje (Náměšť n/Osl, Husova 760, tel. [REDACTED], fax [REDACTED] – [REDACTED]).

Ve věci majetkoprávního dořešení je nutné podat písemnou žádost příslušnému závodu s následujícím obsahem:

- popis akce, v rámci které má proběhnout vypořádání,
- stupeň projektové dokumentace,
- pozemky, kterých se akce dotýká, k.ú., případně další dotčený majetek Povodí Moravy, s.p., (úpravy, apod.) – rozsah dotčení (zábor dočasný a trvalý),
- co konkrétně se bude na dotčených pozemcích realizovat,
- předpokládaná doba realizace (dny/měsíce/roky)
- snímek katastrální mapy se zákresem dotčených pozemků nebo situaci,
- investora stavby, případně plnou moc pro zastupování,
- doložení vyjádření útvaru správy povodí Povodí Moravy, s.p., k příslušnému stupni PD (kopie tohoto stanoviska).

Doba platnosti tohoto stanoviska je 2 roky, nebude-li využito pro vydání platného rozhodnutí nebo opatření vodoprávního nebo jiného správního úřadu.

Povodí Moravy, s.p.
602 00 Brno, Dřevařská 11
IČO:70890013, DIČ:CZ70890013
-13-

[REDACTED]
vedoucí útvaru správy povodí

Na vědomí : provoz Brno

KOORDINAČNÍ SITUACE

Vztah objektů státu k pozemkům Povodí Moravy (LV 639)

I/42 BRNO TOMKOVO NÁMĚSTÍ, I/42 BRNO VMO ROKYTOVA

M 1:500

LEGENDA PLOCH:

- | | | | |
|--|--|--|--------------------------------|
| | VOZOVKA - SMA, ACO | | ŘÍMSA POCHOZÍ |
| | VOZOVKA - DLAŽBA | | ŘÍMSA |
| | PARKOVACÍ STÁNÍ | | SJEZD |
| | POJÍŽDĚNÝ CHODNÍK | | MOST |
| | CHODNÍK | | NÁSYP, TERÉNNÍ ÚPRAVY |
| | ZASTÁVKOVÉ, DĚLÍČÍ OSTRŮVKY | | ZÁŘEZ |
| | HMATOVÉ ÚPRAVY (VAROVNÝ, SIGNÁLNÍ PÁS) | | PLOCHY POD MOSTY |
| | | | DEMOLICE (VMO TOMKOVO NÁMĚSTÍ) |
| | | | VODNÍ PLOCHY, VODOTEČE |

LEGENDA INŽENÝRSKÝCH SÍTÍ:

- | | | | | | | |
|--|------|--|-----------|--|-------------------------|---------------------|
| | NOVÉ | | STÁVAJÍCÍ | | STÁVAJÍCÍ ^{II} | NÁZEV SÍTĚ |
| | | | | | | VODOVOD |
| | | | | | | PLYNOVOD NTL |
| | | | | | | PLYNOVOD STL |
| | | | | | | KANALIZACE JEDNOTNÁ |
| | | | | | | KANALIZACE DEŠŤOVÁ |
| | | | | | | KABELY SDĚLOVACÍ |
| | | | | | | PODZEMNÍ VEDENÍ NN |
| | | | | | | PODZEMNÍ VEDENÍ VN |
| | | | | | | VEŘEJNÉ OSVĚTLENÍ |

LEGENDA ČAR A ZNAČEK:

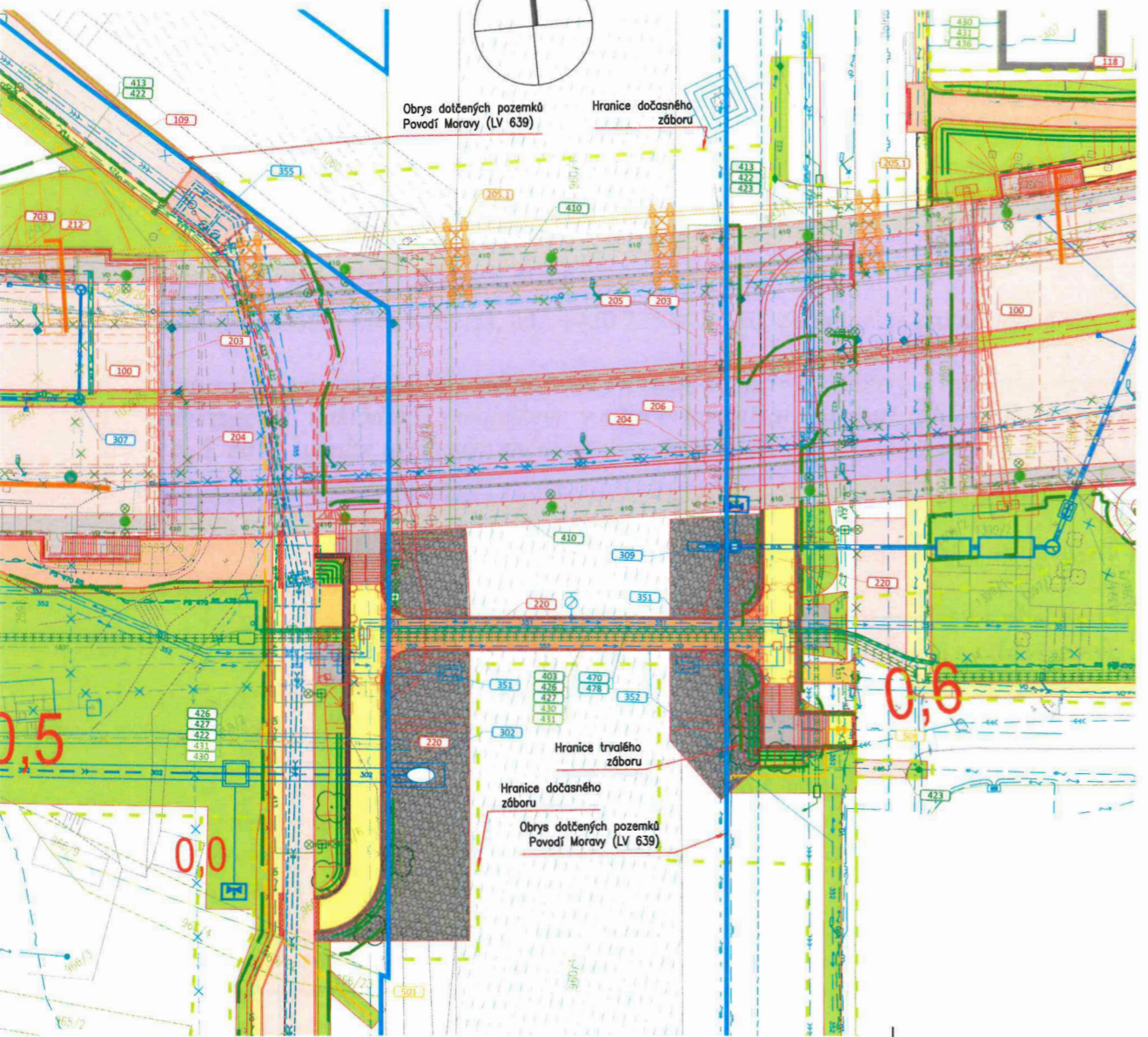
- | | | | |
|--|---------------------|--|-----------------------------------|
| | HRANY NOVÉ | | OPLOCENÍ |
| | HRANY STÁVAJÍCÍ | | TRATIVOD |
| | OSA SILNICE, KOLEJE | | SMĚR ODVODNĚNÍ |
| | PROVIZORIUM | | ULIČNÍ / HORSKÁ / PÁSOVÁ VPUST |
| | HRANICE KN | | STÁVAJÍCÍ / NOVÁ SOLITÉRNÍ ZELENĚ |
| | VNITŘNÍ KRESBA KN | | VEGETAČNÍ ÚPRAVY |
| | OCELOVÉ SVODIDLO | | |

SEZNAM STAVEBNÍCH OBJEKTŮ V MAJETKU STÁTU (SPRÁVA ŘSD) S VĚCNÝM BŘEMENEM NA POZEMÍCH POVODÍ MORAVY (LV 639):

- MOSTY A OPĚRNÉ ZDI**
- SO 203 Most přes Svitavu - vlevo
 - SO 204 Most přes Svitavu - vpravo
 - SO 205 Demontáž levé poloviny mostu přes Svitavu ev.č.42-006
 - SO 206 Demontáž pravé poloviny mostu přes Svitavu ev.č.42-006
- KANALIZACE A ODVODNĚNÍ**
- SO 309 Odvodnění vozovky VMO km 0,620-0,730

SEZNAM STAVEBNÍCH OBJEKTŮ V MÍSTĚ POZEMKŮ PMO:

- DEMOLICE A PŘÍPRAVA ÚZEMÍ**
- SO 001 Příprava území I. etapa
- KOMUNIKACE A CHODNÍKY**
- SO 100 Hlavní trasa VMO
 - SO 105 Oprava Kaloudovy ulice
 - SO 109 Propojení ulic Bratří Mrštíků - Kaloudova
- MOSTY A OPĚRNÉ ZDI**
- SO 203 Most přes Svitavu - vlevo
 - SO 204 Most přes Svitavu - vpravo
 - SO 205 Demontáž levé poloviny mostu přes Svitavu ev.č.42-006
 - SO 205.1 Mostní provizorium přes Svitavu vlevo
 - SO 206 Demontáž pravé poloviny mostu přes Svitavu ev.č.42-006
 - SO 220 Lávka přes Svitavu
- KANALIZACE A ODVODNĚNÍ**
- SO 302 Přeložka odlehčovací stoky Tomkovo nám. - Svitava
 - SO 309 Odvodnění vozovky VMO km 0,620-0,730
- VODOVODY**
- SO 351 Přeložka vodovodu DN 800 - Provaníkova ul.
 - SO 352 Přeložka vodovodu DN 400
 - SO 355 Přeložka vodovodu DN 150 - Kaloudova ul.
- OBJEKTY ELEKTRO**
- SO 410 Veřejné osvětlení - VMO
 - SO 413 Veřejné osvětlení - Kaloudova, Bratří Mrštíků
 - SO 426 Přeložky kabelů DPmB
 - SO 427 Napájecí kabely DPmB pro tramvaj na Tomkovo náměstí
- SDĚLOVACÍ OBJEKTY**
- SO 430 Přeložka a ochrany kabelů 02 Telefonie
 - SO 431 Přeložky a ochrany kabelů UPC
- TRAKČNÍ VEDENÍ**
- SO 461 Trakční vedení rampa Dukelská ul. - VMO - Karlova ul.
- PROVOZNÍ SOUBORY - SSZ, KOORDINAČNÍ KABELY**
- PS 470 Přeložka koordinačního kabelu spojovacího R406 a R409
 - PS 470.1 Přeložka koordinačního kabelu spojovacího R406 a R409 - multikanál
 - PS 478 Rekonstrukce systému organizace dopravy proměnným dopravním značením na východním předpoří tunelu VMO Kohoutova
- PLYNOVODY A PAROVODY**
- SO 508 Přeložka STI plynovodu DN 200 ul. Dřevařská - Věří
- OBJEKTY POZEMNÍCH STAVEB**
- SO 703 Protihluková stěna rampa Kaloudova - VMO rampa Karlova (vlevo)
 - SO 704 Protihluková stěna rampa Dukelská-VMO - rampa Karlova (vpravo)
- VEGETAČNÍ ÚPRAVY**
- SO 801.1 Vegetační úpravy km 0,000-0,620 (správa ŘSD)
 - SO 801.2 Vegetační úpravy km 0,000-0,620 (správa Veřejná zeleň města Brna)
 - SO 801.3 Vegetační úpravy km 0,000-0,620 (správa ÚMČ Brno - sever)
 - SO 801.4 Vegetační úpravy km 0,000-0,620 (správa ÚMČ Maloměřice a Opatowitz)
 - SO 801.5 Vegetační úpravy km 0,000-0,620 (správa Brněnské komunikace)



Souhlas vlastníka pozemku dle ust. §184a zákona č. 183/2006 Sb. Stavebního zákona:			
Ke stavbě: I/42 Brno VMO Tomkovo náměstí, I/42 Brno VMO Rokytova			
Pozemky a katastr:	Vlastník:	Datum:	Podpis:
k.ú. Husovice : LV 639 - 960/1 - 960/3 - 960/4 - 960/7 - 1060 - 060/15	Povodí Moravy, s.p., Dřevařská 11, č.p. 932, Veveří, 60200 Brno	22-01-2021	[Redacted Signature]

Povodí Moravy, s.p.
IČO: 27607600
Nad Oslavou
Č. CZ70890013

Mott MacDonald CZ, spol. s r.o.
Národní 15
110 00 Praha
V Brně: 31.5.2019

