












LEGENDA :

-  STÁVAJÍCÍ STL PLYNOVOD
-  NOVÝ STL PLYNOVOD
-  NADZEMNÍ KABEL NN
-  PODZEMNÍ SDĚLOVACÍ KABEL
-  VODOVOD
-  KANALIZACE
-  PLÁNOVANÁ KANALIZACE
-  OPTICKÝ KABEL
-  VEŘEJNÉ OSVĚTLENÍ
-  OCHRANNÁ TRUBKA
-  STARTOVACÍ, CÍLOVÁ, MONTÁŽNÍ JÁMA

Souřadnicový systém: JTSK
Výškový systém: Bpv

Investor:



Krajská správa silnic Libereckého kraje
České mládeže 632/32, 460 06 Liberec 6

OBJEDNATEL:  KSSLK České mládeže 632/32 460 06 Liberec 6	NÁZEV AKCE:	Silnice III/2904 Oldřichov v Hájích - Mníšek humanizace vč. chodníků			
	ČÁST / STAVEBNÍ OBJEKT:	SO520 - PŘELOŽKA STL PLYNOVODU			
	PŘÍLOHA:	KOORDINAČNÍ VÝKRES			
ZHOTOVITEL:  M - PROJEKCE s.r.o. Resslova 956/13 500 02 Hradec Králové www.m-projekce.cz	VYPRACOVAL:	DOMINIK KOŠTÁL		PARÉ:	
	ZODP. PROJEKTANT:	ING. T. LUFINKA			
	KONTROLA:	ING. T. LUFINKA			
	MĚŘITKO:	Č. ZAKÁZKY:	STUPEŇ:	DATUM:	ČÁST:
1:200	18-043-02	DŮR	11/2020	D	3

P.2 Přehled stavbou dotčených pozemků

Název stavby : Přeložka STL plynovodu, ul. Oldřichovská, Mníšek - Silnice III/2904 Oldřichov v Hájích - Mníšek, humanizace průtahu vč.chodníků

Č. stavby : 8800100797

Zpracovatel :

Reg.č.		Katastrální území	Číselný kód katastrálního území	Obec	Okres	Druh číslování (Zde se uvede číselný kód 1 - stavební parcela 2 - pozemková parcela)	Parcelní číslo pozemku dle KN p.č. *1	Parcelní číslo pozemku dle ZE (PK, GP, EN) *2	Díl parcely u pozemku ve ZE *4	Typ parcely (zde se uvede typ - KN nebo ZE)	Původ parcely ZE (PK, GP, EN, aj.)	LV č.	Výměra pozemku (m2) *3	Délka průniku PZ *5	Plocha průniku PZ *6	Plátce DPH *7	Poznámka
poř.č.	č. smlouvy (SOSB VB)																
1		Mníšek u Liberce	697605	Mníšek	Liberec	2	822/1			KN		1	281	1		ano	
2		Mníšek u Liberce	697605	Mníšek	Liberec	2	822/3			KN		1	22	1		ano	
3		Mníšek u Liberce	697605	Mníšek	Liberec	2	832/5			KN		1	38	1		ano	
4		Mníšek u Liberce	697605	Mníšek	Liberec	2	1840/3			KN		220	9175	1		ano	
5		Oldřichov v Hájích	710016	Oldřichov v Hájích	Liberec	2	2096/1			KN		253	13998	1		ano	

Tabulku řadit dle toku plynu

Komentáře:

*1 Doplnovat pouze parcely evidované dle KN

*2 Doplnovat pouze parcely evidované dle ZE (PK, GP, EN, aj.)

*3 Vyplňovat údaj uvedený v katastru nemovitostí

*4 Vyplnit číslo dílu parcely evidované dle ZE (1 až nekonečno)

*5 Do políčka **Délka průniku PZ** se vyplní, pokud je pozemek dotčen plynárenským zařízením vždy hodnotu **1**

*6 Do políčka **Plocha průniku PZ** se vyplní, pokud je pozemek **dotčen pouze ochranným pásmem vždy hodnotu 1, Když je pozemek Dotčen plynárenským zařízením, nebude vyplněno políčko Plocha průniku PZ.**

*7 Do políčka **Plátce DPH** se vyplní text **Ano, a to pouze u plátců DPH** zbytek políček v tomto sloupci zůstane prázdný.