

**Smluvní strany:**

**Ředitelství silnic a dálnic ČR, státní příspěvková organizace**

se sídlem: Na Pankráci 546/56, PSČ 145 05, Praha 4 – Nusle

IČO: 65993390, DIČ: CZ 65993390

kontaktní adresa: **Ředitelství silnic a dálnic ČR, Správa Ostrava**

se sídlem: Mojmírovců 597/5, 709 81 Ostrava – Mariánské Hory

oprávněn jednat: [REDAKCE], ředitel Správy Ostrava

jako „**Vypůjčitel**“ na straně jedné

a

**Moravskoslezský kraj**

se sídlem: ul. 28. října 117, 702 18 Ostrava

IČO: 70890692

DIČ: CZ70890692

zastoupený: **Správou silnic Moravskoslezského kraje, příspěvkovou organizací,**

která jedná na základě článku IX, odst. 3), písm. d) zřizovací listiny

se sídlem: Úprkova 795/1, 702 23 Ostrava

středisko Nový Jičín, Suvorovova 525, 741 11 Nový Jičín

IČO: 00095711

DIČ: CZ00095711

zastoupena vedoucím střediska Nový Jičín [REDAKCE] na základě pověření ředitele

zapsaná v obchodním rejstříku Krajského soudu v Ostravě, oddíl Pr., vložka 988

jako „**Půjčitel**“ na straně druhé

**Vypůjčitel** a **Půjčitel** dále také společně jako „**smluvní strany**“ a každý samostatně jako „**smluvní strana**“

uzavírají ve smyslu ustanovení § 2193 a násl. zák. č. 89/2012 Sb., občanský zákoník, ve znění pozdějších předpisů tuto

## **SMLOUVU O VÝPŮJČCE**

č. SHB/Vyp/I-58MO/2020/2

č. NJ/379/f/2020/Pu

### **I.**

#### **Úvodní ustanovení**

1. Půjčitel prohlašuje, že je výlučným vlastníkem nemovitých věcí, a to pozemků parcela č. 1176/3, parcela č. 2093/56, parcela č. 1302/29, parcela č. 1302/30, parcela č. 1302/31, parcela č. 1302/28, parcela č. 2093/62, parcela č. 2093/67, parcela č. 2093/68, parcela č. 867/4, parcela č. 867/5, parcela č. 2093/69, parcela č. 867/6, parcela č. 2093/92, parcela č. 867/3, parcela č. 867/7, parcela č. 867/1, parcela č. 1302/4, parcela č. 2093/2, parcela č. 1302/5, parcela č. 1302/19 a parcela č. 1302/32 zapsaných na listu vlastnictví č. 72 pro katastrální území Mošnov, obec Mošnov, v katastru nemovitosti vedeném Katastrálním úřadem pro Moravskoslezský kraj, Katastrální pracoviště Nový Jičín.

Půjčitel dále prohlašuje, že je výlučným vlastníkem nemovitých věcí, a to pozemků parcela č. 2093/13, parcela č. 2093/18, parcela č. 2093/19, parcela č. 2093/20, parcela č. 2093/11, parcela č. 2093/10, parcela č. 1302/1, parcela č. 1302/20, parcela č. 1302/22, parcela č. 1302/33, parcela č. 1302/23, parcela č. 1302/24 a parcela č. 1302/26 zapsaných na listu vlastnictví č. 452, pro katastrální území Mošnov, obec Mošnov,

v katastru nemovitosti vedeném Katastrálním úřadem pro Moravskoslezský kraj, Katastrální pracoviště Nový Jičín.

Dále je půjčitel výlučným vlastníkem nemovitých věcí, a to pozemků parcela č. 1148/13, parcela č. 1148/14 a parcela č. 1148/15 zapsaných na listu vlastnictví č. 1098 pro katastrální území Sedlnice, obec Sedlnice, v katastru nemovitosti vedeném Katastrálním úřadem pro Moravskoslezský kraj, Katastrální pracoviště Nový Jičín.

List vlastnictví č. 72 pro katastrální území Mošnov, obec Mošnov, list vlastnictví č. 1098 pro katastrální území Sedlnice, obec Sedlnice a list vlastnictví č. 452 pro katastrální území Mošnov, obec Mošnov tvoří Přílohy č. 1, č. 2 a č. 3 a jsou nedílnou součástí této Smlouvy.

2. Vypůjčitel prohlašuje, že je investorem a stavebníkem stavby „**I/58 Mošnov - obchvat**“, na kterou bylo dne 22. 1. 2018 Městským úřadem Příbor, odborem stavebního řádu a přestupků vydáno Územní rozhodnutí č. j. **5357/2017/HanOSÚP-670/2017**, v právní moci dne 22. 2. 2018.

## II. Předmět výpůjčky

1. Půjčitel přenechává touto Smlouvou Vypůjčiteli k bezúplatnému dočasnému užívání části pozemků uvedených v Čl. I. odst. 1. této smlouvy, a to:

Katastrální území	Pozemek	Výměra záboru - trvalý (m <sup>2</sup> )	Výměra záboru - dočasný (m <sup>2</sup> )
Mošnov	parcela č. 1176/3 ✓		127
Mošnov	parcela č. 2093/56 ✓	182	
Mošnov	parcela č. 1302/4 ✓	720	
Mošnov	parcela č. 1302/5 ✓	264	
Mošnov	parcela č. 1302/19 ✓	42	
Mošnov	parcela č. 1302/29 ✓	467	
Mošnov	parcela č. 1302/30 ✓	555	
Mošnov	parcela č. 1302/31 ✓	206	
Mošnov	parcela č. 1302/32 ✓	28	
Mošnov	parcela č. 1302/28 ✓		378
Mošnov	parcela č. 2093/2 ✓	1749	
Mošnov	parcela č. 2093/62 ✓	211	
Mošnov	parcela č. 2093/67 ✓	49	
Mošnov	parcela č. 2093/68 ✓	1231	
Mošnov	parcela č. 867/4 ✓	845	3
Mošnov	parcela č. 867/5 ✓	450	
Mošnov	parcela č. 2093/69 ✓	512	
Mošnov	parcela č. 867/6 ✓	20	
Mošnov	parcela č. 2093/92 ✓	194	
Mošnov	parcela č. 867/3 ✓		299
Mošnov	parcela č. 867/7 ✓		115
Mošnov	parcela č. 867/1 ✓		11
Mošnov	parcela č. 2093/13 ✓	640	
Mošnov	parcela č. 2093/18 ✓	548	
Mošnov	parcela č. 2093/19 ✓	235	
Mošnov	parcela č. 2093/20 ✓	488	
Mošnov	parcela č. 2093/11 ✓	8	
Mošnov	parcela č. 2093/10 ✓	875	

Katastrální území	Pozemek	Výměra záboru - trvalý (m2)	Výměra záboru - dočasný (m2)
Mošnov	parcelsa č. 1302/1		70
Mošnov	parcelsa č. 1302/20		10
Mošnov	parcelsa č. 1302/22		180
Mošnov	parcelsa č. 1302/33		198
Mošnov	parcelsa č. 1302/23		468
Mošnov	parcelsa č. 1302/24		348
Mošnov	parcelsa č. 1302/26		538
Sedlnice	parcelsa č. 1148/13	443	
Sedlnice	parcelsa č. 1148/14		47
Sedlnice	parcelsa č. 1148/15		7

(dále jen „**předmět výpůjčky**“),

za účelem realizace stavby „**I/58 Mošnov - obchvat**“ (dále jen „**Stavba**“), která bude realizována mmj. na předmětu výpůjčky. Předmět výpůjčky je vyznačen v Příloze č. 4, která je nedílnou součástí této Smlouvy.

2. Vypůjčitel je povinen realizovat Stavbu v souladu s projektovou dokumentací stavby, vyhotovenou konsorciem RS PP – Morava 2017, hlavní inženýr projektu Ing. Hubert Řehulka, MBA, v souladu s podmínkami uvedenými ve vyjádření ze dne 17. 9. 2020 zn. II/210/16393/06/2020 k projektové dokumentaci a s touto Smlouvou.
3. Půjčitel souhlasí s umístěním a realizací Stavby na předmětu výpůjčky a se změnami provedenými na předmětu výpůjčky v rozsahu nezbytném k realizaci této stavby.

### III.

#### Doba trvání výpůjčky

Tato smlouva se uzavírá na dobu určitou, v délce trvání ode dne skutečného zahájení prací na Stavbě do doby majetkoprávního vypořádání mezi smluvními stranami ve vztahu k předmětu výpůjčky. Vypůjčitel se zavazuje zaslat Půjčiteli písemnou informaci o dni zahájení prací na adresu uvedenou v záhlaví této Smlouvy.

V dostatečném předstihu, před započítáním prací na předmětu výpůjčky, dojde k předání předmětu výpůjčky. O tomto převzetí předmětu výpůjčky Vypůjčitelem bude mezi smluvními stranami sepsán předávací protokol.

### IV.

#### Práva a povinnosti smluvních stran

1. Půjčitel přenechává, ve stavu způsobilém užívání, předmět výpůjčky k bezplatnému užívání Vypůjčiteli na dobu uvedenou v Čl. III. této Smlouvy.
2. Vypůjčitel se zavazuje:
  - využívat předmět výpůjčky pouze pro sjednaný účel dle Čl. II. odst. 1. této Smlouvy;
  - udržovat na vlastní náklady předmět výpůjčky v řádném stavu;
  - umožnit Půjčiteli, po předchozí domluvě, přístup k předmětu výpůjčky za účelem kontroly dodržování podmínek této smlouvy;
  - při ukončení smluvního vztahu, s výjimkou ukončení smluvního vztahu při majetkoprávním vypořádání s Půjčitelem, předmět výpůjčky protokolárně předat zpět Půjčiteli včetně dokladů o provedených úpravách.
3. Vypůjčitel bere na vědomí, že bez předchozího písemného souhlasu Půjčitele nesmí předmět výpůjčky přenechat k užívání třetí osobě. Za třetí osobu není pro účely této Smlouvy považován zhotovitel Stavby a jeho subdodavatelé.

4. Půjčitel je oprávněn požadovat předčasné vrácení předmětu výpůjčky, jestliže Vypůjčitel předmět výpůjčky neužívá řádně, užívá jej v rozporu s účelem stanoveným v této Smlouvě nebo neplní-li některou z podmínek této Smlouvy.
5. Po ukončení realizace Stavby se smluvní strany zavazují k majetkoprávnímu vypořádání práv a povinností vyplývajících z této smlouvy ve vztahu k předmětu výpůjčky a berou na vědomí, že bližší podmínky majetkoprávního vypořádání a dalšího užívání předmětu výpůjčky budou upraveny samostatnými smlouvami.
6. Dojde-li ke změně vlastnictví ve vztahu k předmětu výpůjčky, je Půjčitel povinen práva a povinnosti vyplývající z této smlouvy převést na nabyvatele. O tomto kroku je Půjčitel povinen informovat Vypůjčitele v předstihu 30 dnů před zcizením.

## **V.**

### **Ostatní ustanovení**

1. Půjčitel prohlašuje, že na předmětu výpůjčky nevážnou žádná věcná břemena, zástavní práva, a že neví o žádných vadách faktických ani právních, na které by měl být Vypůjčitel zvláště upozorněn, a které by omezovaly Vypůjčitele v jeho užívání předmětu výpůjčky, vyjma závazků vyplývajících:
  - ze Smlouvy o zřízení věcného břemene ze dne 15. 7. 2010 (V-4943/2010 - LV č. 72)
  - ze Smlouvy o zřízení věcného břemene ze dne 7. 12. 2011 (V-8763/2011 - LV č. 72)
  - ze Smlouvy o zřízení věcného břemene ze dne 29. 3. 2011 (V-2829/2011 - LV č. 1098)
  - ze Smlouvy o zřízení věcného břemene ze dne 22. 12. 2016 (V-7270/2017 – LV č. 452).
2. Vypůjčitel prohlašuje, že je mu stav předmětu výpůjčky znám, a že jej v tomto stavu s ujištěním Půjčitele dle předchozích ustanovení této smlouvy, do výpůjčky přijímá.
3. Vznikne-li Půjčiteli v důsledku činnosti Vypůjčitele dle této Smlouvy majetková újma, je Vypůjčitel povinen neprodleně po výzvě Půjčitele vzniklou škodu uhradit, nedohodnou-li se smluvní strany jinak. Vzniklá škoda bude stanovena na základě znaleckého posudku, přičemž náklady na vyhotovení posudku jdou k tíži Vypůjčitele.

## **VI.**

### **Ukončení výpůjčky**

1. Výpůjčku je možné ukončit dohodou smluvních stran.
2. Půjčitel má právo výpůjčku vypovědět v případě hrubého porušení povinností Vypůjčitele vyplývajících z této Smlouvy. Výpovědní doba činí tři měsíce a počne běžet prvním dnem měsíce následujícího po doručení písemné výpovědi druhé smluvní straně.

## **VII.**

### **Závěrečná ustanovení**

1. Práva a povinnosti touto smlouvou neupravené se řídí příslušnými ustanoveními právních předpisů České republiky v účinném znění, tj. zejména zákonem č. 89/2012 Sb., občanský zákoník, ve znění pozdějších předpisů a zákonem č. 13/1997 Sb., o pozemních komunikacích, ve znění pozdějších předpisů.
2. Podmínky sjednané v této smlouvě lze změnit jen písemnou dohodou obou smluvních stran.
3. Smluvní strany se dohodly, že tato smlouva bude zveřejněna v registru smluv, a to v rozsahu a způsobem ze zákona č. 340/2015 Sb., o zvláštních podmínkách účinnosti

některých smluv, uveřejňování těchto smluv a o registru smluv (zákon o registru smluv), ve znění pozdějších předpisů, vyplývající. Uveřejnění této smlouvy v registru smluv zajistí v souladu se zákonem po jejím uzavření Vypůjčitel.

4. Smluvní strany prohlašují, že skutečnosti uvedené v této smlouvě nepovažují za obchodní tajemství ve smyslu příslušných ustanovení právních předpisů a udělují svolení k jejich užití a zveřejnění bez stanovení jakýchkoli dalších podmínek.
5. Tato smlouva nabývá platnosti dnem jejího podpisu oběma smluvními stranami, přičemž rozhodující je datum posledního podpisu, a účinnosti dnem jejího uveřejnění prostřednictvím registru smluv.
6. Smluvní strany výslovně souhlasí, že tato smlouva může být bez jakéhokoliv omezení zveřejněna na oficiálních webových stránkách Moravskoslezského kraje na síti Internet ([www.msk.cz](http://www.msk.cz)), a to včetně všech případných příloh a dodatků. Smluvní strany prohlašují, že skutečnosti uvedené v této smlouvě nepovažují za obchodní tajemství ve smyslu příslušných ustanovení právních předpisů a udělují svolení k jejich užití a zveřejnění bez stanovení jakýchkoli dalších podmínek.
7. Osobní údaje obsažené v této smlouvě budou Správou silnic Moravskoslezského kraje, příspěvkovou organizací zpracovávány pouze pro účely plnění práv a povinností vyplývajících z této smlouvy; k jiným účelům nebudou tyto osobní údaje Správou silnic Moravskoslezského kraje, příspěvkovou organizací použity. Správa silnic Moravskoslezského kraje, příspěvková organizace při zpracovávání osobních údajů dodržuje platné právní předpisy. Podrobné informace o ochraně osobních údajů jsou uvedeny na oficiálních webových stránkách Správy silnic Moravskoslezského kraje, příspěvkové organizace ([www.ssmsk.cz](http://www.ssmsk.cz)).
8. Smlouva je vyhotovena ve čtyřech stejnopisech s platností originálu, z nichž obdrží každá ze smluvních stran dva stejnopisy.
9. Smluvní strany si tímto vzájemně prohlašují a stvrzují svými podpisy, že si tuto smlouvu řádně přečetly, a že závazky a veškerá ujednání obsažená v této smlouvě jsou projevem jejich pravé, vážné a svobodné vůle.

Přílohy:

- 1) List vlastnictví č. 72
- 2) List vlastnictví č. 1098
- 3) List vlastnictví č. 452
- 4) Snímek z katastrální mapy s vyznačeným rozsahem záboru

Za Vypůjčitele:

Za Půjčitele:

V Ostravě dne ..... - 2 - 12 - 2020 .....

V ..... dne ..... 4.1. 2021

Ředitelství silnic a dálnic ČR

ředitel Správy Ostrava

SSMSK, příspěvková organizace

vedoucí střediska Nový Jičín



# VÝPIS Z KATASTRU NEMOVITOSTÍ

prokazující stav evidovaný k datu 13.11.2020 08:15:02

Okres: CZ0804 Nový Jičín

Obec: 568686 Mošnov

Kat.území: 699934 Mošnov

List vlastnictví: 72

V kat. území jsou pozemky vedeny ve dvou číselných řadách (St. = stavební parcela)

A Vlastník, jiný oprávněný	Identifikátor	Podíl
<i>Vlastnické právo</i>		
Moravskoslezský kraj, 28. října 2771/117, Moravská Ostrava, 70200 Ostrava	70890692	
<i>Hospodaření se svěřeným majetkem kraje</i>		
Správa silnic Moravskoslezského kraje, příspěvková organizace, Úprkova 795/1, Přívoz, 70200 Ostrava	00095711	

## ČÁSTEČNÝ VÝPIS

### B Nemovitosti

Pozemky	Parcela	Výměra [m2]	Druh pozemku	Způsob využití	Způsob ochrany
	867/1	11106	ostatní plocha	silnice	
	867/3	565	ostatní plocha	silnice	
	867/4	848	ostatní plocha	silnice	
	867/5	443	ostatní plocha	silnice	
	867/7	133	ostatní plocha	silnice	
	1176/3	4639	ostatní plocha	silnice	
	1302/4	720	ostatní plocha	ostatní komunikace	
	1302/5	265	ostatní plocha	ostatní komunikace	
	1302/19	42	ostatní plocha	ostatní komunikace	
	1302/28	777	ostatní plocha	ostatní komunikace	
	1302/29	467	ostatní plocha	ostatní komunikace	
	1302/30	555	ostatní plocha	ostatní komunikace	
	1302/31	206	ostatní plocha	ostatní komunikace	
	1302/32	28	ostatní plocha	ostatní komunikace	
	2093/2	1749	ostatní plocha	ostatní komunikace	
	2093/56	182	ostatní plocha	silnice	
	2093/62	211	ostatní plocha	ostatní komunikace	
	2093/67	49	ostatní plocha	silnice	
	2093/68	1231	ostatní plocha	silnice	
	2093/69	512	ostatní plocha	silnice	
	2093/92	194	ostatní plocha	silnice	

B1 Věcná práva sloužící ve prospěch nemovitostí v části B - Bez zápisu

C Věcná práva zatěžující nemovitosti v části B včetně souvisejících údajů

Typ vztahu

#### o Věcné břemeno (podle listiny)

Nemovitosti jsou v územním obvodu, ve kterém vykonává státní správu katastru nemovitostí ČR Katastrální úřad pro Moravskoslezský kraj, Katastrální pracoviště Nový Jičín, kód: 804.

## VÝPIS Z KATASTRU NEMOVITOSTÍ

prokazující stav evidovaný k datu 13.11.2020 08:15:02

Okres: CZ0804 Nový Jičín

Obec: 568686 Mošnov

Kat.území: 699934 Mošnov

List vlastnictví: 72

V kat. území jsou pozemky vedeny ve dvou číselných řadách (St. = stavební parcela)

### Typ vztahu

zřídit a provozovat a právo vstupovat a vjíždět v souvislosti se zřízením, stavebními úpravami, opravami a provozováním dešťové kanalizace v rozsahu dle geometrického plánu č. 506-220/2009

*Oprávnění pro*

Statutární město Ostrava, Prokešovo náměstí 1803/8,  
Moravská Ostrava, 70200 Ostrava, RČ/IČO: 00845451

*Povinnost k*

Parcela: 1176/3, Parcela: 2093/56

*Listina* Smlouva o zřízení věcného břemene - úplatná ze dne 15.07.2010. Právní účinky vkladu práva ke dni 30.08.2010.

V-4943/2010-804

*Pořadí k datu podle právní úpravy účinné v době vzniku práva*

#### o Věcné břemeno (podle listiny)

právo uložení, provozu, údržby a oprav podzemního vedení a nadzemního zařízení "Průmyslová zóna Mošnov - vnější sítě, SO 01.1.1 Spašková kanalizace" v rozsahu dle geometrického plánu č. 495-141/2009

*Oprávnění pro*

Statutární město Ostrava, Prokešovo náměstí 1803/8,  
Moravská Ostrava, 70200 Ostrava, RČ/IČO: 00845451

*Povinnost k*

Parcela: 867/1

*Listina* Smlouva o zřízení věcného břemene - úplatná ze dne 07.12.2011. Právní účinky vkladu práva ke dni 27.12.2011.

V-8763/2011-804

*Pořadí k datu podle právní úpravy účinné v době vzniku práva*

### D Poznámky a další obdobné údaje

#### Typ vztahu

#### o Změna číslování parcel

*Povinnost k*

Parcela: 867/7

### Plomby a upozornění - Bez zápisu

### E Nabývací tituly a jiné podklady zápisu

#### Listina

o Rozhodnutí o přechodu nemovitostí do vlast.krajů (zák.č.157/2000 Sb.) 3796/2001 -12-KM ze dne 10.09.2001.

Z-3708/2002-804

*Pro:* Moravskoslezský kraj, 28. října 2771/117, Moravská Ostrava,  
70200 Ostrava

RČ/IČO: 70890692

o Rozhodnutí o přechodu věci z vlastnictví ČR podle zákona č. 166/2004 Sb. ze dne 31.5.2004 č.j. 394/2004-410-PRIV.

Z-11617/2004-804

*Pro:* Moravskoslezský kraj, 28. října 2771/117, Moravská Ostrava,  
70200 Ostrava

RČ/IČO: 70890692



# VÝPIS Z KATASTRU NEMOVITOSTÍ

prokazující stav evidovaný k datu 13.11.2020 08:15:02

Okres: CZ0804 Nový Jičín

Obec: 568686 Mošnov

Kat.území: 699934 Mošnov

List vlastnictví: 72

V kat. území jsou pozemky vedeny ve dvou číselných řadách (St. = stavební parcela)

## Listina

- o Smlouva kupní ze dne 17.09.2008. Právní účinky vkladu práva ke dni 03.11.2008.  
V-8192/2008-804  
Pro: Moravskoslezský kraj, 28. října 2771/117, Moravská Ostrava, 70200 Ostrava, RČ/IČO: 70890692
- o Zřizovací listina rozpočtové či příspěvkové organizace ZL-300/2001 ze dne 20.12.2001 a dodatek č. 6 ze dne 14.10.2009.  
Z-25967/2009-804  
Pro: Správa silnic Moravskoslezského kraje, příspěvková organizace, RČ/IČO: 00095711  
Úprkova 795/1, Přívoz, 70200 Ostrava
- o Zřizovací listina rozpočtové či příspěvkové organizace ZL/300/2001 ze dne 20.12.2001; uloženo na prac. Nový Jičín  
Z-3167/2013-804  
Pro: Správa silnic Moravskoslezského kraje, příspěvková organizace, RČ/IČO: 00095711  
Úprkova 795/1, Přívoz, 70200 Ostrava
- o Smlouva o bezúplatném převodu pozemků (zákon č. 503/2012 Sb.) č. SPU 115786/2020/Ri,č. 1001972056 ze dne 02.04.2020. Právní účinky zápisu k okamžiku 06.04.2020 09:00:00. Zápis proveden dne 28.04.2020.  
V-2276/2020-804  
Pro: Moravskoslezský kraj, 28. října 2771/117, Moravská Ostrava, 70200 Ostrava, RČ/IČO: 70890692
- o Zřizovací listina rozpočtové či příspěvkové organizace ZL/300/2001 ze dne 20.12.2001 a dodatek č. 13 ze dne 04.06.2020. Právní účinky zápisu k okamžiku 31.07.2020 08:15:00. Zápis proveden dne 05.08.2020.  
Z-3957/2020-804  
Pro: Správa silnic Moravskoslezského kraje, příspěvková organizace, RČ/IČO: 00095711  
Úprkova 795/1, Přívoz, 70200 Ostrava
- o Smlouva o bezúplatném převodu č. 2020-0968 č.NJ/145/j/2020/Ja ze dne 18.09.2020. Právní účinky zápisu k okamžiku 08.10.2020 10:32:03. Zápis proveden dne 30.10.2020.  
V-7863/2020-804  
Pro: Moravskoslezský kraj, 28. října 2771/117, Moravská Ostrava, 70200 Ostrava, RČ/IČO: 70890692

F Vztah bonitovaných půdně ekologických jednotek (BPEJ) k parcelám - Bez zápisu

Nemovitosti jsou v územním obvodu, ve kterém vykonává státní správu katastru nemovitostí ČR: Katastrální úřad pro Moravskoslezský kraj, Katastrální pracoviště Nový Jičín, kód: 804.

Vyhotovil:  
Český úřad zeměměřický a katastrální - SCD  
Vyhotoveno dálkovým přístupem

Vyhotoveno: 13.11.2020 08:32:07

Podpis, razítko:

Řízení PÚ: .....



# VÝPIS Z KATASTRU NEMOVITOSTÍ

prokazující stav evidovaný k datu 13.11.2020 08:15:02

Okres: CZ0804 Nový Jičín

Obec: 599832 Sedlnice

Kat.území: 747009 Sedlnice

List vlastnictví: 1098

V kat. území jsou pozemky vedeny v jedné číselné řadě

A Vlastník, jiný oprávněný	Identifikátor	Podíl
<i>Vlastnické právo</i>		
Moravskoslezský kraj, 28. října 2771/117, Moravská Ostrava, 70200 Ostrava	70890692	
<i>Hospodaření se svěřeným majetkem kraje</i>		
Správa silnic Moravskoslezského kraje, příspěvková organizace, Úprkova 795/1, Přívoz, 70200 Ostrava	00095711	

## ČÁSTEČNÝ VÝPIS

B Nemovitosti				
Pozemky				
Parcela	Výměra[m2]	Druh pozemku	Způsob využití	Způsob ochrany
1148/13	443	ostatní plocha	silnice	
1148/14	47	ostatní plocha	silnice	
1148/15	7	ostatní plocha	silnice	

B1 Věcná práva sloužící ve prospěch nemovitostí v části B - Bez zápisu

C Věcná práva zatěžující nemovitosti v části B včetně souvisejících údajů

Typ vztahu

o Věcné břemeno (podle listiny)

právo zřídit a provozovat kabelové vedení 22 kV a právo vstupovat a vjíždět v souvislosti se zřízením, stavebními úpravami, opravami a provozováním elektro vedení

*Oprávnění pro*

Statutární město Ostrava, Prokešovo náměstí 1803/8,  
Moravská Ostrava, 70200 Ostrava, RČ/IČO: 00845451

*Povinnost k*

Parcela: 1148/13

Listina Smlouva o zřízení věcného břemene - úplatná ze dne 29.03.2011. Právní účinky vkladu práva ke dni 10.05.2011.

V-2829/2011-804

Pořadí k datu podle právní úpravy účinné v době vzniku práva

D Poznámky a další obdobné údaje - Bez zápisu

Plomby a upozornění - Bez zápisu

E Nabývací tituly a jiné podklady zápisu

Listina

o Smlouva o bezúplatném převodu podle § 22 zákona č.219/2000 Sb. ze dne 21.07.2008. Právní účinky vkladu práva ke dni 10.10.2008.

V-7549/2008-804

Pro: Moravskoslezský kraj, 28. října 2771/117, Moravská Ostrava,  
70200 Ostrava

RČ/IČO: 70890692

o Zřizovací listina rozpočtové či příspěvkové organizace ZL-300/2001 ze dne 20.12.2001 a dodatek č. 6 ze dne 14.10.2009.

Z-25967/2009-804

Nemovitosti jsou v územním obvodu, ve kterém vykonává státní správu katastru nemovitostí ČR  
Katastrální úřad pro Moravskoslezský kraj, Katastrální pracoviště Nový Jičín, kód: 804.

**VÝPIS Z KATASTRU NEMOVITOSTÍ**

prokazující stav evidovaný k datu 13.11.2020 08:15:02

Okres: CZ0804 Nový Jičín

Obec: 599832 Sedlnice

Kat.území: 747009 Sedlnice

List vlastnictví: 1098

V kat. území jsou pozemky vedeny v jedné číselné řadě

Listina

Pro: Správa silnic Moravskoslezského kraje, příspěvková organizace, RČ/IČO: 00095711  
Úprkova 795/1, Přívoz, 70200 Ostrava

F Vztah bonitovaných půdně ekologických jednotek (BPEJ) k parcelám - Bez zápisu

Nemovitosti jsou v územním obvodu, ve kterém vykonává státní správu katastru nemovitostí ČR:  
Katastrální úřad pro Moravskoslezský kraj, Katastrální pracoviště Nový Jičín, kód: 804.

Vyhotovil:  
Český úřad zeměměřický a katastrální - SCD  
Vyhotoveno dálkovým přístupem

Vyhotoveno: 13.11.2020 08:33:51

Podpis, razítko:

Řízení PÚ: .....

# VÝPIS Z KATASTRU NEMOVITOSTÍ

prokazující stav evidovaný k datu 24.11.2020 11:35:02

Okres: CZ0804 Nový Jičín

Obec: 568686 Mošnov

Kat.území: 699934 Mošnov

List vlastnictví: 452

V kat. území jsou pozemky vedeny ve dvou číselných řadách (St. = stavební parcela)

A Vlastník, jiný oprávněný	Identifikátor	Podíl
Vlastnické právo		
Moravskoslezský kraj, 28. října 2771/117, Moravská Ostrava, 70200 Ostrava	70890692	

## ČÁSTEČNÝ VÝPIS

### B Nemovitosti

#### Pozemky

##### Parcela

##### Výměra[m2]

##### Druh pozemku

##### Způsob využití

##### Způsob ochrany

1302/1	159	ostatní plocha	ostatní komunikace	
1302/20	22	ostatní plocha	ostatní komunikace	
1302/22	1713	ostatní plocha	ostatní komunikace	
1302/23	1179	ostatní plocha	ostatní komunikace	
1302/24	371	ostatní plocha	ostatní komunikace	
1302/26	976	ostatní plocha	ostatní komunikace	
1302/33	1092	ostatní plocha	ostatní komunikace	
2093/10	875	ostatní plocha	ostatní komunikace	
2093/11	8	ostatní plocha	ostatní komunikace	
2093/13	640	ostatní plocha	ostatní komunikace	
2093/18	548	ostatní plocha	ostatní komunikace	
2093/19	235	ostatní plocha	ostatní komunikace	
2093/20	488	ostatní plocha	ostatní komunikace	

### B1 Věcná práva sloužící ve prospěch nemovitostí v části B - Bez zápisu

### C Věcná práva zatěžující nemovitosti v části B včetně souvisejících údajů

#### Typ vztahu

#### o Věcné břemeno zřizování a provozování vedení

##### spočívající v:

- právu zřídít a provozovat na služebných pozemcích plynárenské zařízení SO 04.5.1 -Přeložka VTL plynovodu DN 150 Mošnov - Letiště (č. stavby 36448) a SO 04.10.2 - Přeložka VTL plynovodu DN 100 Sedlnice - obalovna (č. stavby 36447) včetně jeho součástí, příslušenství, opěrných a vytyčovací bodů
- právu vstupovat a vjíždět na služebné pozemky v souvislosti se zřízením, stavebními úpravami, opravami, provozováním a odstraněním plynárenského zařízení v rozsahu dle geometrického plánu č. 1138-39/2016

##### Oprávnění pro

GasNet, s.r.o., Klíšská 940/96, Klíše, 40001 Ústí nad Labem, RČ/IČO: 27295567

Nemovitosti jsou v územním obvodu, ve kterém vykonává státní správu katastru nemovitostí ČR Katastrální úřad pro Moravskoslezský kraj, Katastrální pracoviště Nový Jičín, kód: 804.

## VÝPIS Z KATASTRU NEMOVITOSTÍ

prokazující stav evidovaný k datu 24.11.2020 11:35:02

Okres: CZ0804 Nový Jičín

Obec: 568686 Mošnov

Kat.území: 699934 Mošnov

List vlastnictví: 452

V kat. území jsou pozemky vedeny ve dvou číselných řadách (St. = stavební parcela)

### Typ vztahu

#### Povinnost k

Parcela: 1302/22, Parcela: 1302/23, Parcela: 1302/24, Parcela: 1302/33, Parcela: 2093/13

Listina Smlouva o zřízení věcného břemene - úplatná 3180/2016/OI ze dne 22.12.2016.  
Právní účinky zápisu k okamžiku 11.08.2017 11:37:44. Zápis proveden dne 05.09.2017.

V-7270/2017-804

Pořadí k 11.08.2017 11:37

D Poznámky a další obdobné údaje - Bez zápisu

Plomby a upozornění - Bez zápisu

E Nabývací tituly a jiné podklady zápisu

#### Listina

o Smlouva darovací, o zákazu zcizení a zatížení ev. č. 2455/2020/MJ, 06347/2020/IM ze dne 23.09.2020. Právní účinky zápisu k okamžiku 05.10.2020 08:48:25. Zápis proveden dne 27.10.2020.

V-7719/2020-804

Pro: Moravskoslezský kraj, 28. října 2771/117, Moravská Ostrava, RČ/IČO: 70890692  
70200 Ostrava

F Vztah bonitovaných půdně ekologických jednotek (BPEJ) k parcelám - Bez zápisu

Nemovitosti jsou v územním obvodu, ve kterém vykonává státní správu katastru nemovitostí ČR:  
Katastrální úřad pro Moravskoslezský kraj, Katastrální pracoviště Nový Jičín, kód: 804.

Vyhotovil:  
Český úřad zeměměřický a katastrální - SCD  
Vyhotoveno dálkovým přístupem



Vyhotoveno: 24.11.2020 11:49:30

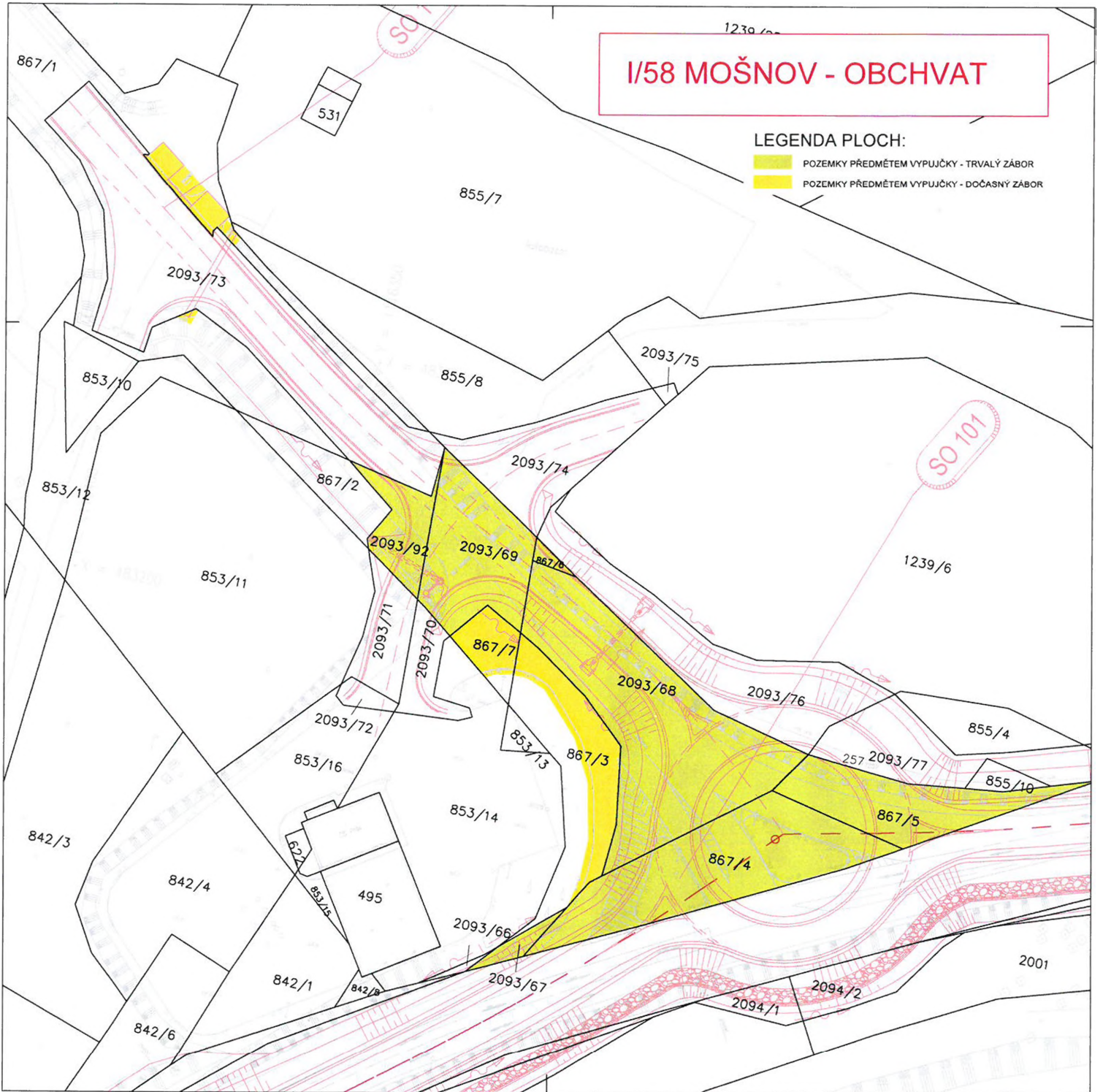
Podpis, razítko:

Řízení PÚ: .....

# I/58 MOŠNOV - OBCHVAT

## LEGENDA PLOCH:

-  POZEMKY PŘEDMĚTEM VYPUJČKY - TRVALÝ ZÁBOR
-  POZEMKY PŘEDMĚTEM VYPUJČKY - DOČASNÝ ZÁBOR




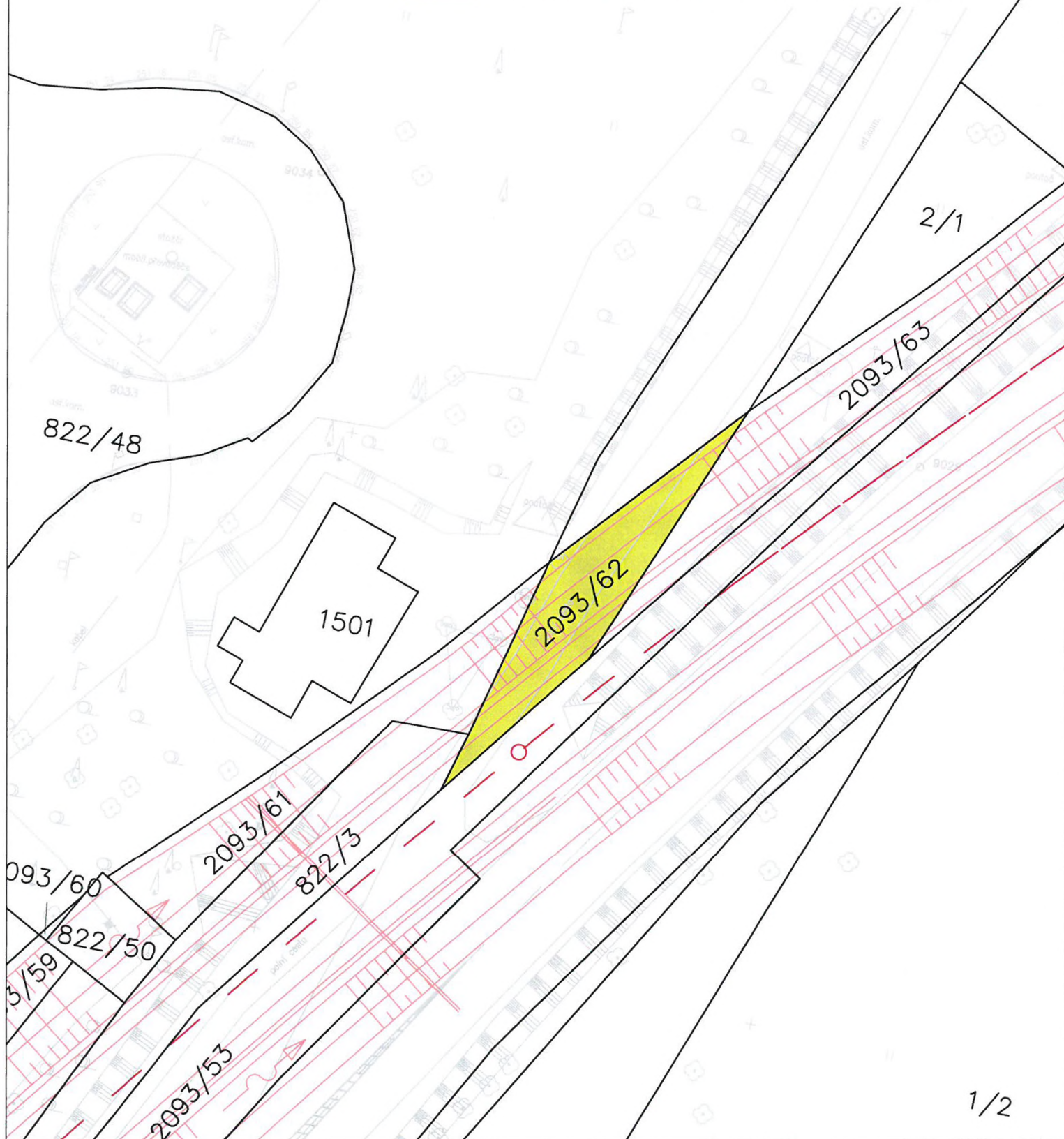




# I/58 MOŠNOV - OBCHVAT

## LEGENDA PLOCH:



-  POZEMKY PŘEDMĚTEM VYPUJČKY - TRVALÝ ZÁBOR
-  POZEMKY PŘEDMĚTEM VYPUJČKY - DOČASNÝ ZÁBOR

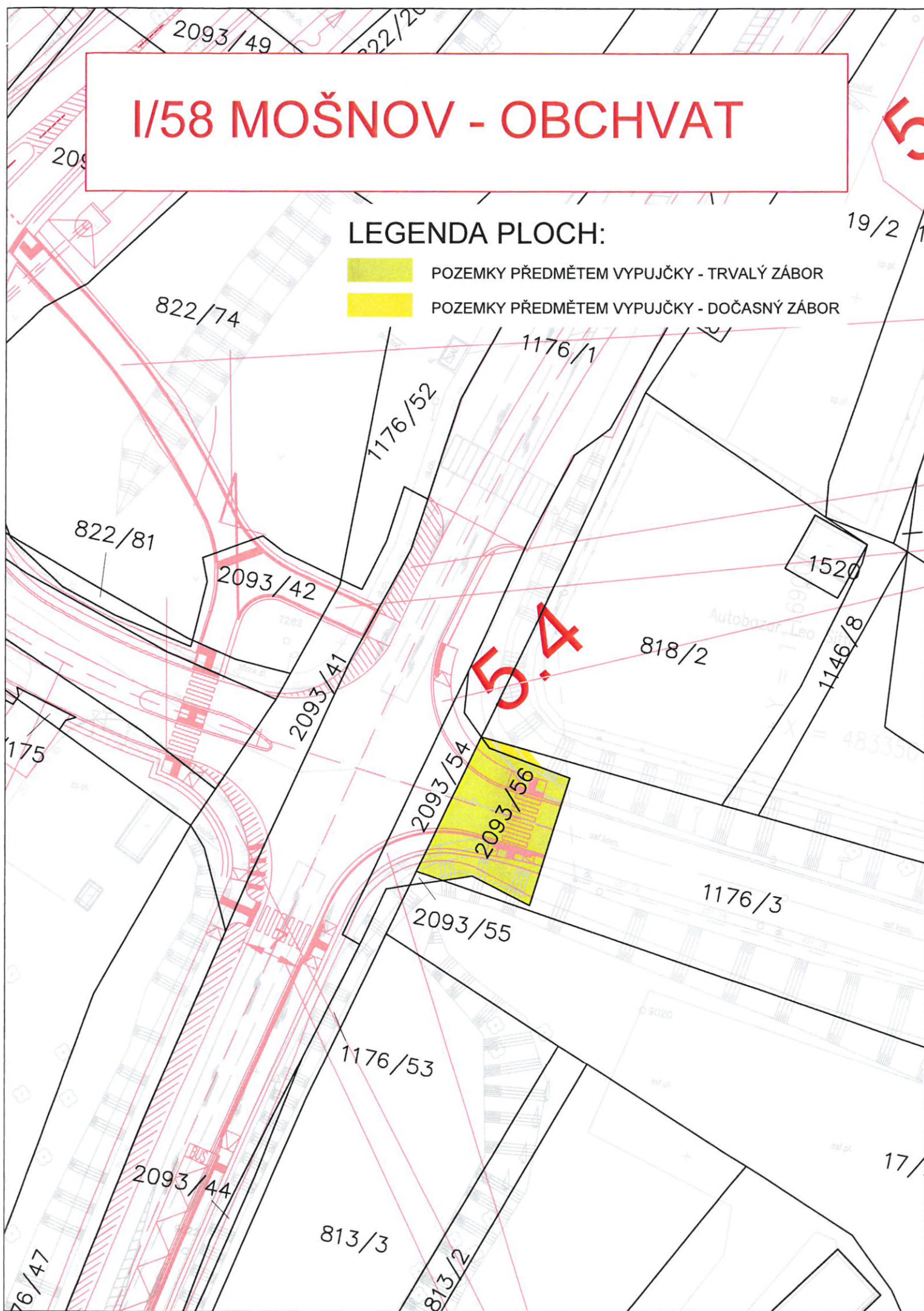




# I/58 MOŠNOV - OBCHVAT

## LEGENDA PLOCH:



-  POZEMKY PŘEDMĚTEM VYPUJČKY - TRVALÝ ZÁBOR
-  POZEMKY PŘEDMĚTEM VYPUJČKY - DOČASNÝ ZÁBOR

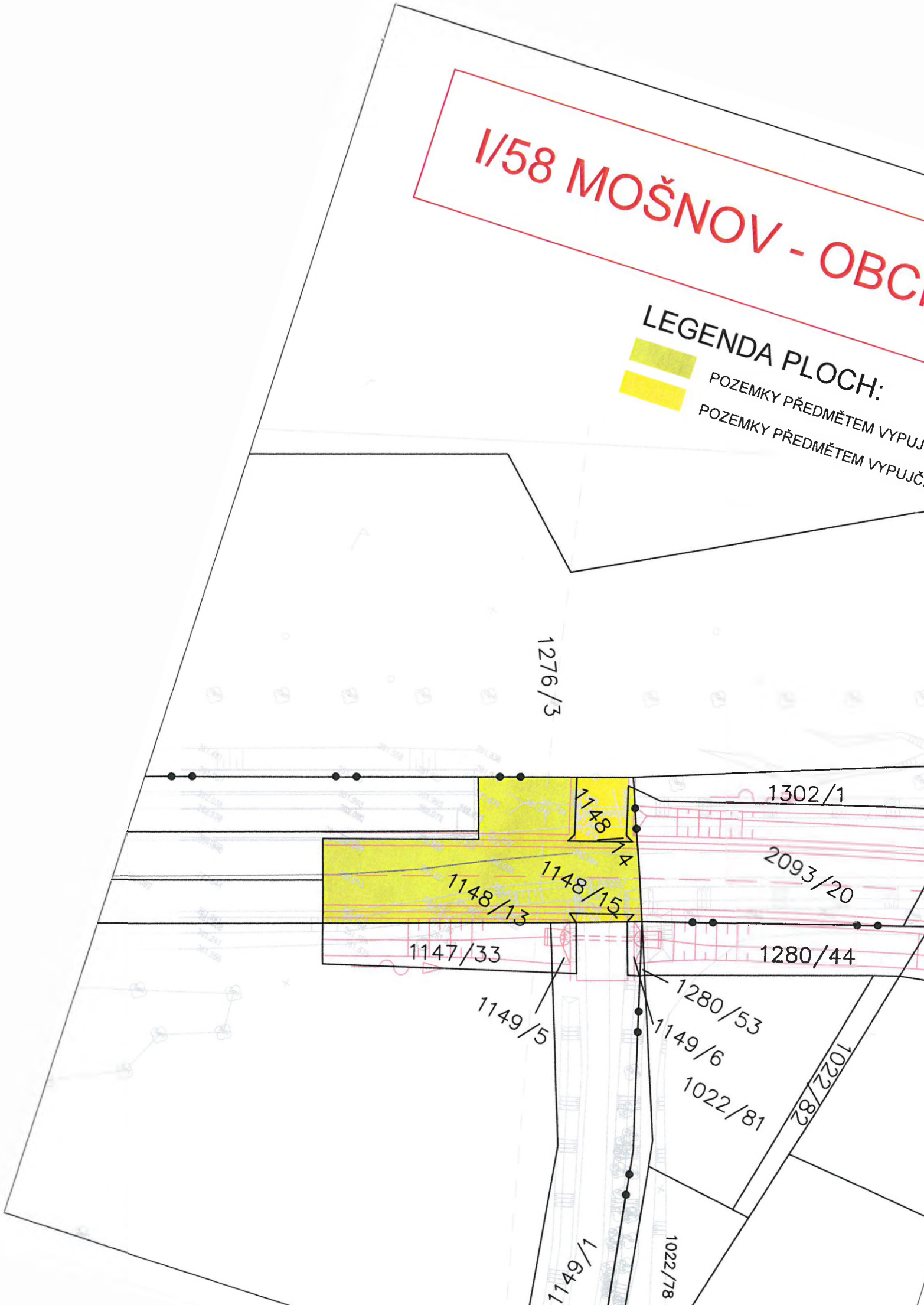




# I/58 MOŠNOV - OBČ

## LEGENDA PLOCH:



-  POZEMKY PŘEDMĚTEM VYPUJ
-  POZEMKY PŘEDMĚTEM VYPUJČ

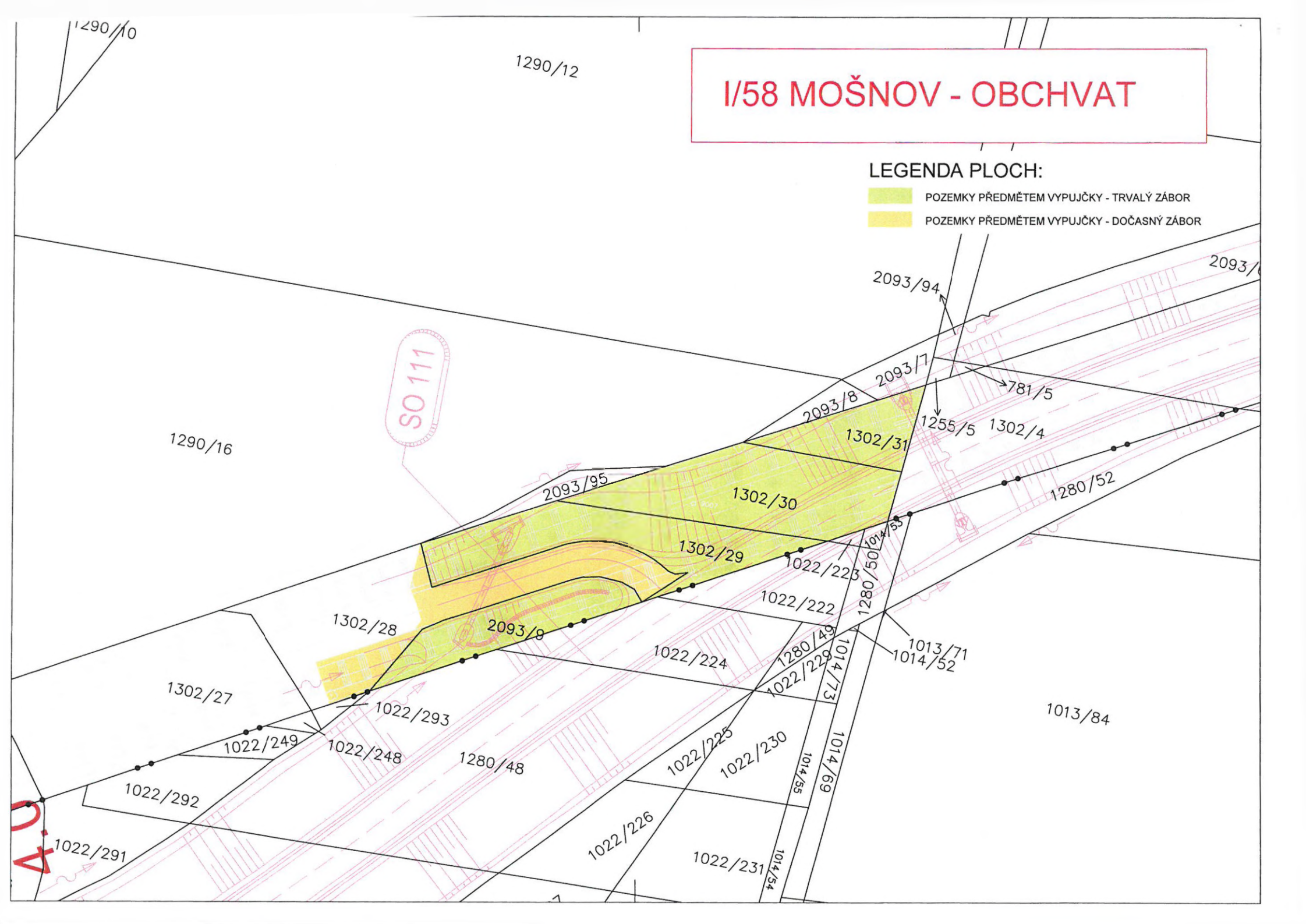




# I/58 MOŠNOV - OBCHVAT

## LEGENDA PLOCH:

-  POZEMKY PŘEDMĚTEM VYPUJČKY - TRVALÝ ZÁBOR
-  POZEMKY PŘEDMĚTEM VYPUJČKY - DOČASNÝ ZÁBOR





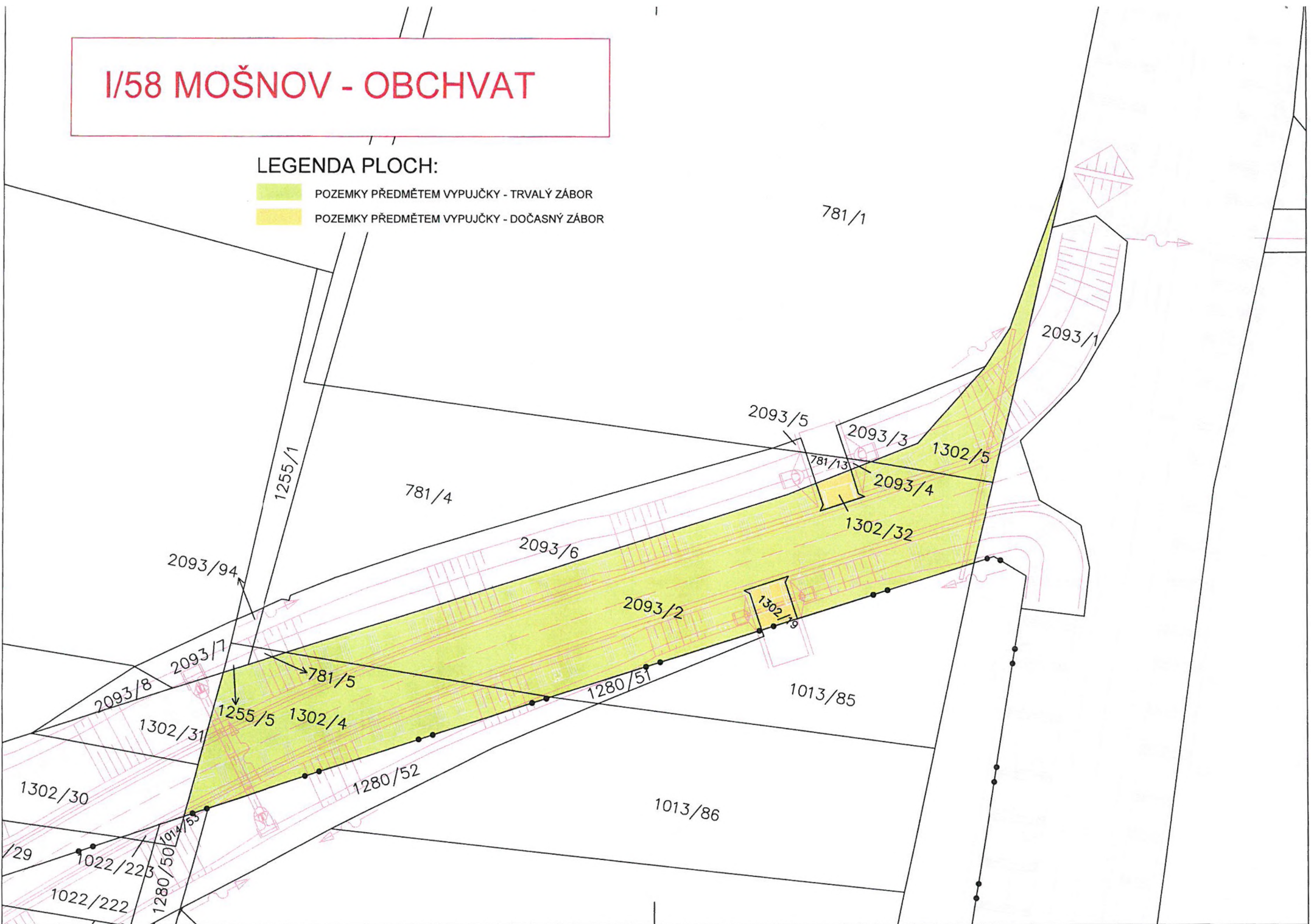




# I/58 MOŠNOV - OBCHVAT

## LEGENDA PLOCH:

-  POZEMKY PŘEDMĚTEM VYPUJČKY - TRVALÝ ZÁBOR
-  POZEMKY PŘEDMĚTEM VYPUJČKY - DOČASNÝ ZÁBOR








# 1/58 MOŠNOV - OBCHVAT



## LEGENDA PLOCH:

-  TRVALÝ ZÁBOR  
POZEMEK 2093/20, 2093/19, 2093/18  
2093/13, 2093/11, 2093/10
-  DOČASNÝ ZÁBOR DO 1 ROKU  
POZEMKY 1302/1, 1302/20, 1302/22,  
1302/33, 1302/23, 1302/24, 1302/26
-  VĚCNÉ BŘEMENO POZEMEK 1302/22

## LEGENDA ČAR:

-  KATASTRÁLNÍ MAPA
-  HRANICE K.Ú.
-  ZAMĚŘENÍ
-  STAVBA

