

JUDr. Pavel Průša, advokát

Klášteří 92, 583 01 Chotěboř

ID datové schránky: 4n5gipf

IČO: 46484094

č.úctu: 1121293369/0800

ev.č. ČAK: 3016

KUJIP013RHHH

tel.,zázn.,fax: 569 622 324

mobil: 777 622 324

e-mail: prusa.adv@centrum.cz

Darovací smlouva

uzavřená dnešního dne, t. j. 14.2.2017, advokátní kanceláří mezi účastníky

dárce: Obec Sedletín, IČ 580058, se sídlem Sedletín č.p. 10, 583 01 Chotěboř

zastoupena starostou obce Jiřím Jakšlem

obdarovaný: Kraj Vysočina, se sídlem v Jihlavě, Žižkova 57, PSČ 587 33,

IČ 708 90 749, DIČ CZ70890749

zastoupený hejtnanem kraje MUDr. Jiřím Běhounkem, k podpisu smlouvy pověřen

Ing. Josef Pavlík, náměstek hejtnana kraje pro oblast ekonomiky a majetku

takto:

I.

Dárce je vlastníkem nemovitostí v k.ú. Veselá u Sedletína, a to mimo jiné též pozemku parc.č. 13/1-ostatní plocha o výměře 1.925 m². Jeho vlastnictví je zapsáno u Katastrálního úřadu pro Kraj Vysočinu, Katastrálního pracoviště Havlíčkův Brod, na listu vlastnictví č. 10001 pro obec Sedletín a k.ú. Veselá u Sedletína.

II.

Geometrickým ploánem č. 111-65/2015 byla z pozemku parc.č. 13/1 mimo jiné oddělena též pozemková parcela č. 13/20-ostatní plocha o výměře 16 m².

III.

Dárce daruje nemovitost v k.ú. Veselá u Sedletína uvedenou v čl. I,II, a to nově vytvořený pozemek parc.č. 13/20, se všemi součástmi a příslušenstvím, obdarovanému, a obdarovaný tento dar do svého vlastnictví přijímá.

IV.

Dárce prohlašuje, že účetní hodnota pozemku parc.č. 13/20 je 149,28 Kč (9,33 x 16). Ocenění převáděné nemovitosti není provedeno, neboť převod je osvobozen od daně z příjmu a účastníkům smlouvy je stav nemovitosti znám.

V.

Dárce prohlašuje, že na nemovitosti, která je předmětem daru, neváznou dluhy, věcná břemena, zástavní práva či jiné právní povinnosti, proto obdarovaný žádné závazky nepřejímá.

Obdarovaný potvrzuje, že je seznámen s umístěním a stavem nemovitosti, která je předmětem daru. Obdarovaný zároveň dodatkem č. 1485 ke Zřizovací listině Krajské správy a údržby silnic Vysočiny, příspěvkové organizace, se sídlem Kosovská 16, 586 01 Jihlava ze dne 13.9.2016 předává pozemek, který je předmětem daru touto smlouvou, tj. pozemek v k.ú. Veselá u Sedletína parc.č. 13/20-ostatní plocha o výměře 16 m² v účetní hodnotě 149,28 Kč, do hospodaření Krajské správy a údržby silnic Vysočiny. Dodatek č.1485 bude tvořit přílohu k návrhu na vklad této smlouvy do katastru nemovitostí.

VI.

Smluvní strany se dohodly, že náklady sepisu této smlouvy a jejího vkladu do katastru nemovitostí hradí dárce.

VII.

Smluvní strany berou na vědomí, že vlastnictví k převáděné nemovitosti přejde na obdarovaného dnem podání návrhu na vklad vlastnického práva dle této smlouvy do katastru nemovitostí u Katastrálního úřadu pro Kraj Vysočinu, katastrálního pracoviště Havlíčkův Brod, kde budou dle této smlouvy provedeny příslušné zápisy.

Pokud by se z jakéhokoli důvodů nepodařilo smlouvu vložit do katastru nemovitostí, zavazují se obě smluvní strany na výzvu advokátní kanceláře tuto smlouvu sepisující uzavřít jinou smlouvu, která by svým


obsahem odpovídala smlouvě této, odstraňovala by však vady bránící vkladu smlouvy do katastru nemovitostí.

Účastníci smlouvy zmocňují JUDr. Pavla Průšu, advokáta v Chotěboři, aby je zastupoval v plném rozsahu v řízení o povolení vkladu vlastnického práva dle této smlouvy do katastru nemovitostí, zejména aby jejich jménem podal návrh na zahájení řízení o vkladu práva, jednal v tomto řízení jejich jménem, přijal za ně vyznamenání o provedeném vkladu do kat.nemovitostí. JUDr. Pavel Průša toto zmocnění přijímá.

Kraj Vysočina

Žitkova 57, 587 33 Jihlava

72




dárce

obdarovaný

zmocněnec

Doložka:

Potvrzuji v souladu s §41 zák.č. 128/2000 Sb., že darování nemovitostí bylo schváleno zastupitelstvem Obce Sedletín dle §85, písm.a/ citovaného zákona, a to usnesením č. 06/2017 dne 31.8.2016, když tento záměr byl dříve zveřejněn postupem dle §39, odst. 1 citovaného zákona.



Jiří Jakšl, starosta obce

Potvrzuji, že přijetí daru bylo schváleno zastupitelstvem Kraje Vysočina dle §36, odst. 1, písm.a/ zákona č. 129/2000 Sb. V platném znění, a to usnesením č. 0430/05/2016/ZK dne 13.9.2016.

Ing. Josef Pavlík
pověřený náměstek hejtmana

Kraj Vysočina

Žitkova 57, 587 33 Jihlava


22

VÝKAZ DOSAVADNÍHO A NOVÉHO STAVU ÚDAJŮ KATASTRU NEMOVITOSTÍ

| Dosavadní stav | | | | Nový stav | | | | | | | | | | | | | | | | |
|----------------------------------|----------------|----------------|---------------------------------|----------------------------------|----------------|----------------|---------------------------------|----------------|----------------|----------------|---------------------|--|------------------------|------------------------|-------------|----------------|---------------|-----|----|----|
| Označení pozemku parc. číslem | Výměra parcely | | Druh pozemku | Označení pozemku parc. číslem | Výměra parcely | | Druh pozemku | Typ stavby | Způsob využití | Způsob využití | Způsob určení výměr | Porovnání se stavem evidence právních vztahů | | | | | | | | |
| | ha | m ² | Způsob využití | | ha | m ² | Způsob využití | Způsob využití | | | | Díl přechází z pozemku označeného v | | Číslo listu vlastnický | Výměra dílu | | Označení dílu | | | |
| | | | | | | | | | | | | katastru nemovitosti | dřívější poz. evidenci | | ha | m ² | | | | |
| 13/1 | 19 | 25 | ostat. pl. ostat. komunikace | 13/1 | 18 | 63 | ostat. pl. | | | 0 | 13/1 | 10001 | 18 | 63 | | | | | | |
| | | | | 13/20 | | | ostat. pl. sítě | | | | | | | | 0 | 13/1 | 10001 | 16 | | |
| | | | | 13/23 | | | ostat. pl. jiná plocha | | | | | | | | 0 | 13/1 | 10001 | 46 | | |
| 13/7 | 6 | 03 | zahrad | 13/7 | 5 | 85 | zahrad | | | 0 | 13/7 | 71 | 5 | 85 | | | | | | |
| | | | | 13/21 | | | ostat. pl. sítě | | | | | | | | 0 | 13/7 | 71 | 3 | | |
| | | | | 13/22 | | | ostat. pl. ostat. komunikace | | | | | | | | 0 | 13/7 | 71 | 15 | | |
| 30/1 | | 84 | zahrad | 30/1 | | 62 | zahrad | | | 0 | 30/1 | 4 | | 62 | | | | | | |
| | | | | 30/3 | | | ostat. pl. ostat. komunikace | | | | | | | | 0 | 30/1 | 4 | 22 | | |
| 30/2 | | 80 | zahrad | 30/2 | | 64 | zahrad | | | 0 | 30/2 | 106 | | 64 | | | | | | |
| | | | | 30/4 | | | ostat. pl. ostat. komunikace | | | | | | | | 0 | 30/2 | 106 | 16 | | |
| 728/1 | | 81 | sítě | 728/1 | | 80 | ostat. pl. sítě | | | 0 | 728/1 | 10001 | 80 | 75 | | | | | | |
| | | | | 728/6 | | | ostat. pl. ostat. komunikace | | | | | | | | 0 | 728/1 | 10001 | 65 | | |
| 739/1 | 1 | 93 | sítě | 739/1 | 1 | 91 | ostat. pl. sítě | | | 0 | 739/1 | 179 | 1 | 91 | 42 | | | | | |
| | | | | 739/17 | | | ostat. pl. ostat. komunikace | | | | | | | | | 0 | 739/1 | 179 | 1 | 09 |
| | | | | 739/18 | | | ostat. pl. ostat. komunikace | | | | | | | | | 0 | 739/1 | 179 | 39 | |
| | | | | 739/19 | | | ostat. pl. ostat. komunikace | | | | | | | | | 0 | 739/1 | 179 | 39 | |
| | 3 | 01 | 61 | | 3 | 01 | 61 | | | | | | | | | | | | | |

Výkaz údajů o bonitovaných půdně ekologických jednotkách (BPEJ) k parcelám nového stavu

| Parcelní číslo podle | | Kód BPEJ | Výměra | | BPEJ na dílu parcely | Parcelní číslo podle | | Kód BPEJ | Výměra | | BPEJ na dílu parcely |
|----------------------|-----------------------|----------|--------|----------------|----------------------|----------------------|-----------------------|----------|--------|----------------|----------------------|
| katastru nemovitostí | zjednodušené evidence | | ha | m ² | | katastru nemovitostí | zjednodušené evidence | | ha | m ² | |
| 13/7 | | 83421 | 5 | 72 | | | | | | | |
| | | 85001 | | | | | | | | | |
| 30/1 | | 83401 | | 62 | | | | | | | |
| 30/2 | | 83401 | | 64 | | | | | | | |

| GEOMETRICKÝ PLÁN pro rozdělení pozemku | Geometrický plán ověřil úředně oprávněný zeměměřický inženýr | Stejnopis ověřil úředně oprávněný zeměměřický inženýr |
|---|---|---|
| | Jméno, příjmení: Ing. Aleš Tuček | Jméno, příjmení: Ing. Aleš Tuček |
| | Číslo položky seznamu úředně oprávněných zeměměřických inženýrů: 1740/1997 | Číslo položky seznamu úředně oprávněných zeměměřických inženýrů: 201/2015 |
| | Dne: 5.10.2015 Číslo: 703/2015 | Dne: 12.10.2015 Číslo: 201/2015 |
| | Náležitosti a přesnosti odpovídá právním předpisům. | Tento stejnopis odpovídá geometrickému plánu v elektronické podobě uloženému v dokumentaci katastrálního úřadu. |
| Vyhotovitel: Chládek a Tintěra Havlíčkův Brod, a.s. Průmyslová 941 580 01 Havlíčkův Brod | Katastrální úřad souhlasí s očíslováním parcel. | Ověření stejnopisu geometrického plánu v listinné podobě. |
| Číslo plánu: 111-65/2015 | KÚ pro Vysočinu KP Havlíčkův Brod Ing. Jaroslav Beránek PGP-1172/2015-601 2015.10.09 09:59:10 CEST |  |
| Obec: Havlíčkův Brod | | |
| Obec: Sedletín | | |
| Kat. území: Veselá u Sedletína | | |
| Mapový list: Chotěboř 6-7/31 | | |
| Dosavadním vlastníkům pozemků byla poskytnuta možnost seznámit se v terénu s průběhem navrhovaných nových hranic, která byly označeny předepsaným způsobem. | | |
| viz seznam souřadnic | | |

