



KUJIP012PVXQ

Darovací smlouva

uzavřená ve smyslu ustanovení § § 2055 a násl. občanského zákoníku č. 89/2012 Sb.
mezi těmito smluvními stranami:

Kraj Vysočina, se sídlem v Jihlavě, Žižkova 57, 587 33 Jihlava
zastoupený hejtnanem kraje MUDr. Jiřím Běhounkem
k podpisu smlouvy pověřen Ing. Josef Pavlík, náměstek hejtmána kraje pro oblast
ekonomiky a majetku
IČ: 708 90 749, DIČ: CZ70890749
na straně dárce

a

město Jaroměřice nad Rokytnou
se sídlem nám. Míru č.p. 2, 675 51 Jaroměřice nad Rokytnou
zastoupené starostou Ing. Jaroslavem Soukupem, MBA
IČ: 00 28 95 07
na straně obdarovaného

t a k t o :

Článek I.

Dárce je vlastníkem pozemku par. č. 3172/1 – ost. plocha, silnice o výměře 34 273 m², par. č. 3227/1- ost. plocha, ost. komunikace o výměře 8 422 m², par. č. 3227/30 – ost. plocha, silnice o výměře 391 m² a par. č. 3227/67 – ost. plocha, silnice o výměře 751 m² v k. ú. a obci Jaroměřice nad Rokytnou, které Katastrální úřad pro Vysočinu, katastrální pracoviště Třebíč vede na LV 654 pro uvedené k. ú. a obec.

Kraj Vysočina získal výše uvedené pozemky na základě Rozhodnutí Ministerstva dopravy a spojů ČR čj. 3796/01-KM-9 ze dne 10. 9. 2001 a zřizovací listinou ze dne 20. 12. 2001 jej předal k hospodaření příspěvkové organizace Kraje Vysočina s názvem Krajská správa a údržba silnic Vysočiny.

Geometrickým plánem č. 1292-5135/2014 vyhotoveným společností GEODING s.r.o. Praha který je nedílnou součástí této smlouvy, se z pozemku par. č. 3172/1 oddělují tyto nově vzniklé pozemek: par. č. 3172/4 – ost. plocha, ost. komunikace o výměře 58 m², par. č. 3172/5 – ost. plocha, ost. komunikace o výměře 30 m², par. č. 3172/6 – ost. plocha, ost. komunikace o výměře 60 m², par. č. 3172/7 – ost. plocha, ost. komunikace o výměře 28 m². Dle téhož GP se z pozemku par. č. 3227/1 odděluje pozemek par. č. 3227/82 – ost. plocha, ost. komunikace o výměře 30 m², z pozemku par. č. 3227/30 se oddělují pozemky par. č. 3227/89 – ost. plocha, ost. komunikace o výměře 49 m² a par. č. 3227/90 – ost. plocha, ost. komunikace o výměře 2 m², dále se z pozemku par. č. 3227/30 odděluje díl „c“ o výměře 7 m² a z pozemku par. č. 3227/67 se odděluje díl „d“ o výměře 3 m² a oba díly se slučují do nově vzniklého pozemku par. č. 3227/91 – ost. plocha, ost. komunikace o výměře 10 m², vše k. ú. a obci Jaroměřice nad Rokytnou.

Článek II.

Dárce daruje nově oddělené pozemky uvedené v článku I. tj. par. č. 3172/4 – ost. plocha, ost. komunikace o výměře 58 m², par. č. 3172/5 – ost. plocha, ost. komunikace o výměře 30 m², par. č. 3172/6 – ost. plocha, ost. komunikace o výměře 60 m², par. č. 3172/7 – ost. plocha, ost. komunikace o výměře 28 m², par. č. 3227/82 – ost. plocha, ost. komunikace o výměře 30 m², par. č. 3227/89 – ost. plocha, ost. komunikace o výměře 49 m², par. č. 3227/90 – ost. plocha, ost. komunikace o výměře 2 m² a par. č. 3227/91 – ost. plocha,

ost. komunikace o výměře 10 m² v k. ú. a obci Jaroměřice nad Rokytou do vlastnictví obdarovaného a tento je do svého vlastnictví přijímá.

Dárce vede převáděné pozemky u majetkového správce, tj. Krajské správy a údržby silnic Vysočiny takto:

par. č. 3172/4 – ost. plocha, ost. komunikace o výměře 58 m² v hodnotě 4 059,42 Kč

par. č. 3172/5 – ost. plocha, ost. komunikace o výměře 30 m² v hodnotě 2 099,70 Kč

par. č. 3172/6 – ost. plocha, ost. komunikace o výměře 60 m² v hodnotě 4 199,40 Kč

par. č. 3172/7 – ost. plocha, ost. komunikace o výměře 28 m² v hodnotě 1 959,72 Kč

oddělené GP č. 1292-5135/2014 z pozemku par. č. 3172/1

par. č. 3227/82 – ost. plocha, ost. komunikace o výměře 30 m² v hodnotě 5 662,20Kč

oddělený z pozemku par. č. 3227/1

par. č. 3227/89 – ost. plocha, ost. komunikace o výměře 49 m² v hodnotě 3 430,- Kč

par. č. 3227/90 – ost. plocha, ost. komunikace o výměře 2 m² v hodnotě 140,- Kč

par. č. 3227/91 – ost. plocha, ost. komunikace o výměře 10 m² v hodnotě 700,- Kč

Dárce upozorňuje obdarovaného, že pozemek par. č. 3172/1, z něhož jsou odděleny převáděné pozemky, je zatížen těmito věcnými břemeny:

- Zřízení a provozování stavby „Vodovodní a kanalizační přípojka pro RD“ ve prospěch JUDr. Jana Hurdíka, Dobrovského 491, Jaroměřice nad Rokytou dle smlouvy ze dne 4. 5. 2005
- Zřízení a provozování stavby „Optická trasa Moravské Budějovice – Jaroměřice nad Rokytou, etapa III, pokládka trubek HDPE“ ve prospěch společnosti itself, s.r. o. Brno dle smlouvy ze dne 25. 2. 2014
- Zřízení a provozování stavby „Jaroměřice - kanalizace, dostavba a rekonstrukce“ ve prospěch společnosti VODOVODY a KANALIZACE Třebíč dle smlouvy ze dne 3. 11. 2014.

Pozemek par. č. 3227/1, z něhož je oddělen převáděný pozemek, je zatížen těmito věcnými břemeny:

- Zřízení a provozování stavby „Jaroměřice n. R. – ul. Tyršova, rekonstrukce sítě NN vč. 3 podpěrných bodů“ ve prospěch společnosti E.ON Distribuce, a.s. České Budějovice dle smlouvy ze dne 15. 8. 2007
- Zřízení a provozování stavby „Jaroměřice nad Rokytou – ul. Husova, kabel NN“ ve prospěch společnosti E.ON Distribuce, a.s. České Budějovice dle smlouvy ze dne 1. 9. 2008
- Zřízení a provozování stavby „Jaroměřice - kanalizace, dostavba a rekonstrukce“ ve prospěch společnosti VODOVODY a KANALIZACE Třebíč dle smlouvy ze dne 3. 11. 2014.

Žádná další věcná břemena, služebnosti, zástavní práva, ani jiné právní vady, o kterých by dárce věděl, či mohl vědět na převáděných pozemcích nevážnou. Obdarovaný prohlašuje, že je mu stav převáděných pozemků dobře znám.

Obdarovaný nabude vlastnické právo k převáděným pozemkům vkladem vlastnického práva do katastru nemovitostí s právními účinky k okamžiku podání návrhu na vklad. Vkladem nabývá veškerá práva a povinnosti s vlastnictvím převáděného pozemku spojená.

Článek III.

Smluvní strany se dohodly, že podání návrhu na vklad vlastnického práva do katastru nemovitostí provede dárce. Náklady spojené s vkladem darovací smlouvy do katastru nemovitostí uhradí obdarovaný.

Smluvní strany navrhují, aby byl do katastru nemovitostí u Katastrálního úřadu pro Vysočinu, katastrální pracoviště Třebíč zapsán vklad vlastnického práva dle článku II. této smlouvy.

Článek IV.

Skutečnosti ve smlouvě blíže neupravené se řídí příslušnými ustanoveními občanského zákoníku.

Darovací smlouva se vyhotovuje ve třech výtiscích, z nichž dárci i obdarovanému je určeno po jednom výtisku a jeden výtisk je určen pro Katastrální úřad pro Vysočinu, katastrální pracoviště Třebíč pro založení do sbírky listin.

Účastníci této smlouvy po jejím přečtení prohlašují, že souhlasí s jejím obsahem, dále, že byla sepsána dle jejich pravé a svobodné vůle, nikoliv v tísní a za nápadně nevýhodných podmínek a na důkaz toho připojují podpisy svých zástupců.

Článek V.

Obdarovaný výslovně souhlasí se zveřejněním celého textu smlouvy včetně podpisů v informačním systému veřejné správy – Registru smluv.

Smluvní strany se dohodly, že zákonnou povinnost dle § 5 odst. 2 zákona registru smluv, tj. zveřejnění textu smlouvy v informačním systému veřejné správy – Registru smluv, splní Kraj Vysočina.

Tato smlouva nabývá platnosti dnem podpisu.

Článek VI.

Doložka dle ustanovení § 23 zákona č. 129/2000 Sb., o krajích, v platném znění

Záměr darovat nemovitý majetek uvedený v článku III. smlouvy byl v souladu s ustanovením § 18 odst. 1 zákona č. 129/2000 Sb., o krajích, v platném znění zveřejněn na úřední desce Krajského úřadu Kraje Vysočina ve dnech 18. 11. – 19. 12. 2016.

Darování výše uvedených pozemků projednalo ve smyslu ustanovení § 36 odst. 1, písm. a) zákona č. 129/2000 Sb., o krajích v platném znění Zastupitelstvo Kraje Vysočina dne 20. 12. 2016 a usnesením 0602/08/2016/ZK rozhodlo převést darem pozemky par. č. 3172/4 – ost. plocha, ost. komunikace o výměře 58 m², par. č. 3172/5 – ost. plocha, ost. komunikace o výměře 30 m², par. č. 3172/6 – ost. plocha, ost. komunikace o výměře 60 m², par. č. 3172/7 – ost. plocha, ost. komunikace o výměře 28 m² oddělené geometrickým plánem č. 1292-5135/2014 z pozemku par. č. 3172/1, dále pozemek par. č. 3227/82 – ost. plocha, ost. komunikace o výměře 30 m², oddělený z pozemku par. č. 3227/1 a pozemky par. č. 3227/89 – ost. plocha, ost. komunikace o výměře 49 m², par. č. 3227/90 – ost. plocha, ost. komunikace o výměře 2 m² a par. č. 3227/91 – ost. plocha, ost. komunikace o výměře 10 m², oddělené z pozemků par. č. 3227/30 a par. č. 3227/67, vše v k. ú. Jaroměřice nad Rokytnou z vlastnictví Kraje Vysočina do vlastnictví města Jaroměřice nad Rokytnou.

Doložka dle ustanovení § 41 zákona č. 128/2000 Sb., v platném znění


Přijetí daru pozemku uvedeného v článku II. této darovací smlouvy bylo schváleno v souladu s ustanovením § 85 písm. a) zákona o obcích, v platném znění Zastupitelstvem města Jaroměřice nad Rokytnou dne 14. 9. 2016 usnesením č. UZM 242/16.

V Jaroměřicích nad Rokytnou dne - E. 02. 2017

V Jihlavě dne 5. 7. 2017


.....

Ing. Jaroslav Soukup, MBA
starosta




.....

Ing. Josef Pavlík
náměstek hejtmána kraje pro oblast
ekonomiky a majetku



9	651283,63	1166037,56	3	kamen.obrubnik	82	651506,66	1165963,25	3	beton.obrubnik
10	651291,20	1166034,63	3	kamen.obrubnik	85	651505,78	1165960,68	3	beton.obrubnik
11	651316,52	1166024,75	3	hřeb ve zp.pl.	86	651504,69	1165959,04	3	beton.obrubnik
12	651318,39	1166023,99	3	beton.obrubnik	87	651499,99	1165945,58	3	beton.obrubnik
13	651319,41	1166023,74	3	beton.obrubnik	88	651499,72	1165942,53	3	beton.obrubnik
14	651320,65	1166023,03	3	beton.obrubnik	89	651497,83	1165936,88	3	beton.obrubnik
17	651214,69	1166068,38	3	beton.obrubnik	90	651489,47	1165916,49	3	beton.obrubnik
19	651225,61	1166066,98	3	beton.obrubnik	91	651485,24	1165906,33	3	beton.obrubnik
20	651227,61	1166066,73	3	beton.obrubnik	92	651477,85	1165889,95	3	beton.obrubnik
21	651233,60	1166066,43	3	beton.obrubnik	93	651476,64	1165888,27	3	beton.obrubnik
22	651237,65	1166066,36	3	beton.obrubnik	94	651470,41	1165874,89	3	beton.obrubnik
24	651239,62	1166067,07	3	beton.obrubnik	95	651469,46	1165872,03	3	beton.obrubnik
25	651241,16	1166068,44	3	beton.obrubnik	96	651466,61	1165866,79	3	beton.obrubnik
26	651241,79	1166070,37	3	beton.obrubnik	97	651460,20	1165857,11	3	beton.obrubnik
27	651241,92	1166072,33	3	beton.obrubnik	102	651253,05	1166150,34	3	beton.obrubnik
28	651242,09	1166096,39	3	beton.obrubnik	103	651252,33	1166143,69	3	beton.obrubnik
29	651242,02	1166098,38	3	beton.obrubnik	104	651251,72	1166137,89	3	beton.obrubnik
31	651240,45	1166109,82	3	beton.obrubnik	105	651251,15	1166125,99	3	beton.obrubnik
32	651247,47	1166077,58	3	beton.obrubnik	106	651250,90	1166115,18	3	beton.obrubnik
33	651247,61	1166078,50	3	beton.obrubnik	107	651239,91	1166115,76	3	beton.obrubnik
34	651248,12	1166078,94	3	beton.obrubnik	108	651239,84	1166122,79	3	beton.obrubnik
35	651248,57	1166079,10	3	beton.obrubnik	109	651240,16	1166132,81	3	beton.obrubnik
36	651249,24	1166078,90	3	beton.obrubnik	110	651240,37	1166135,78	3	beton.obrubnik
37	651249,73	1166078,43	3	beton.obrubnik	111	651241,26	1166143,81	3	beton.obrubnik
38	651249,93	1166077,74	3	beton.obrubnik	112	651243,50	1166160,74	3	beton.obrubnik
39	651250,34	1166072,76	3	beton.obrubnik	113	651245,45	1166175,78	3	beton.obrubnik
40	651250,24	1166071,86	3	beton.obrubnik	114	651246,42	1166181,76	3	beton.obrubnik
41	651249,72	1166071,23	3	beton.obrubnik	115	651248,24	1166191,09	3	beton.obrubnik
42	651249,13	1166071,06	3	beton.obrubnik	116	651251,92	1166208,78	3	beton.obrubnik
43	651248,58	1166071,16	3	beton.obrubnik	117	651241,49	1166098,90	8	dočas.stabilizace
44	651248,17	1166071,53	3	beton.obrubnik	118	651240,89	1166068,20	3	beton.obrubnik
45	651247,90	1166072,28	3	beton.obrubnik	119	651240,86	1166066,62	8	dočas.stabilizace
46	651251,03	1166107,36	3	kamen.obrubnik	120	651234,48	1166067,03	8	dočas.stabilizace
47	651252,05	1166092,53	3	kamen.obrubnik	121	651234,44	1166066,42	8	dočas.stabilizace
48	651252,57	1166087,75	3	kamen.obrubnik	122	651238,75	1166066,76	3	beton.obrubnik
49	651255,02	1166073,69	3	kamen.obrubnik	123	651248,70	1166047,58	8	dočas.stabilizace
50	651256,12	1166069,39	3	kamen.obrubnik	124	651312,02	1166036,80	3	beton.obrubnik
51	651257,10	1166067,19	3	kamen.obrubnik	125	651310,11	1166029,06	8	dočas.stabilizace
52	651258,27	1166065,35	3	kamen.obrubnik	126	651319,01	1166023,05	8	dočas.stabilizace
53	651259,77	1166063,74	3	kamen.obrubnik	127	651366,90	1165999,09	3	kamen.obrubnik
56	651274,06	1166054,67	3	kamen.obrubnik	128	651382,06	1165972,51	8	dočas.stabilizace
57	651280,80	1166050,39	3	kamen.obrubnik	129	651384,35	1165973,51	3	hřeb ve zp.pl.
59	651286,99	1166046,96	3	kamen.obrubnik	130	651389,13	1165975,59	8	dočas.stabilizace
60	651295,33	1166043,32	3	kamen.obrubnik	131	651500,45	1165953,20	8	dočas.stabilizace
61	651300,92	1166041,15	3	kamen.obrubnik	132	651502,40	1165952,47	3	beton.obrubnik
62	651327,17	1166030,86	3	beton.obrubnik	133	651502,87	1165952,30	8	dočas.stabilizace
63	651330,90	1166029,57	3	beton.obrubnik	134	651498,84	1165939,89	8	dočas.stabilizace
65	651343,99	1166020,55	3	kamen.obrubnik	135	651466,92	1165870,55	8	dočas.stabilizace
67	651374,44	1165992,13	3	kamen.obrubnik	136	651451,21	1165840,95	8	dočas.stabilizace
69	651379,78	1165987,57	3	kamen.obrubnik	137	651247,72	1166050,17	8	dočas.stabilizace

Zpřesnění geometrického a polohového určení pozemků podle § 50 odst.1 písm.a) katastrálního zákona navržené v tomto geometrickém plánu lze v katastru nemovitostí provést jen na základě souhlasného prohlášení.

GEOMETRICKÝ PLÁN pro vymezení rozsahu věcného břemene k části pozemku, rozdělení pozemku, průběh upřesnění hranice pozemku	Geometrický plán ověřil úředně oprávněný zeměměřičský inženýr:	Stejnopis ověřil úředně oprávněný zeměměřičský inženýr:
	Jméno, příjmení: Ing. Ladislav Dokulil	Jméno, příjmení:
	Číslo položky seznamu úředně oprávněných zeměměřičských inženýrů: 582/1995	Číslo položky seznamu úředně oprávněných zeměměřičských inženýrů:
	Dne: 30-01-2014 Číslo: - 6 1 / 2014	Dne: Číslo:
Náležitosti a přesnosti odpovídá právním předpisům	Tenle stejnopis odpovídá geometrickému plánu v elektronické podobě uloženému v dokumentaci katastrálního úřadu.	Ověření stejnopisu geometrického plánu v listinné podobě.
Vyhotovil: GEODING s.r.o. Na Pankráci 1597/76, Praha tel. 568 847 255 / W	Katastrální úřad souhlasí s očíslováním parcel.	
Číslo plánu: 1292 - 5135/2014		
Okres: Třebíč	Babunová	59 - 14
Obec: Jaroměřice nad Rokytnou	Ing. Bartušková Jana	6 02 2014
Obec: Jaroměřice nad Rokytnou		
Kat. území: Rokytnou		
Mapový list: ZS V 20-18, ZS V 21-02		
Dosavadním vlastníkům pozemků byla poskytnuta možnost seznámit se v terénu s průběhem navrhovaných nových hranic, které byly označeny předepsaným způsobem.		

Grafická část není zveřejněna s ohledem na § 3 odst.
2 b) zákona č. 340/2015 Sb. v platném znění.