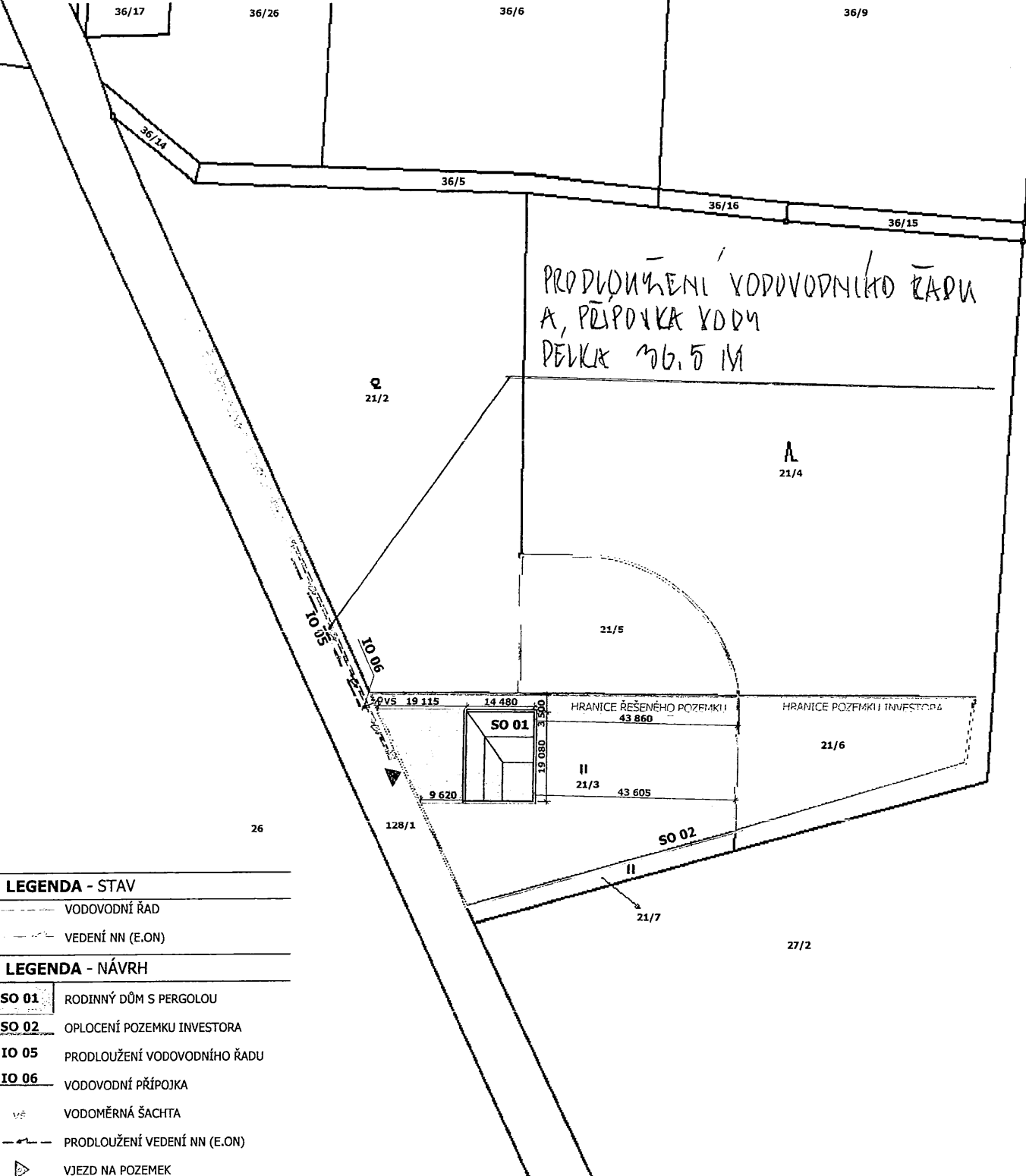


KATASTRÁLNÍ SITUAČNÍ VÝKRES

NÁVRH

M 1 : 1 200



LEGENDA - STAV

- VODOVODNÍ ŘAD
- VEDENÍ NN (E.ON)

LEGENDA - NÁVRH

- SO 01 RODINNÝ DŮM S PERGOLOU
- SO 02 OPLOCENÍ POZEMKU INVESTORA
- IO 05 PRODLOUŽENÍ VODOVODNÍHO ŘADU
- IO 06 VODOVODNÍ PŘÍPOJKA
- vč VODOMĚRNÁ ŠACHTA
- PRODLOUŽENÍ VEDENÍ NN (E.ON)
- VJEZD NA POZEMEK

SOUSEDNÍ POZEMKY

Rytířsko; p. č. 21/2

Rytířsko; p. č. 21/4

Česká republika, Právo hospodařit s majetkem státu
Lesy České republiky, s.p., Přemyslova 1106/19
Nový Hradec Králové, 50008 Hradec Králové

Rytířsko; p. č. 21/5

Rytířsko; p. č. 21/6

Rytířsko; p. č. 21/7

Česká republika, Právo hospodařit s majetkem státu
Lesy České republiky, s.p., Přemyslova 1106/19
Nový Hradec Králové, 50008 Hradec Králové

Rytířsko; p. č. 128/1

Česká republika, Právo hospodařit s majetkem státu
Lesy České republiky, s.p., Přemyslova 1106/19
Nový Hradec Králové, 50008 Hradec Králové

0 M 20 M 40 M 60 M 80 M 100 M

stupeň DOKUMENTACE PRO VYDÁNÍ ROZHODNUTÍ O UMÍSTĚNÍ STAVBY

paré

akce **RD RYTÍŘSKO**
P.Č. 21/3, K.Ú. RYTÍŘSKO

datum 09-10/2020

místo P.Č. 21/3, K.Ú. RYTÍŘSKO, OBEC JAMNÉ

stavebník

část C. SITUAČNÍ VÝKRESY

obsah KATASTRÁLNÍ SITUAČNÍ VÝKRES - NÁVRH

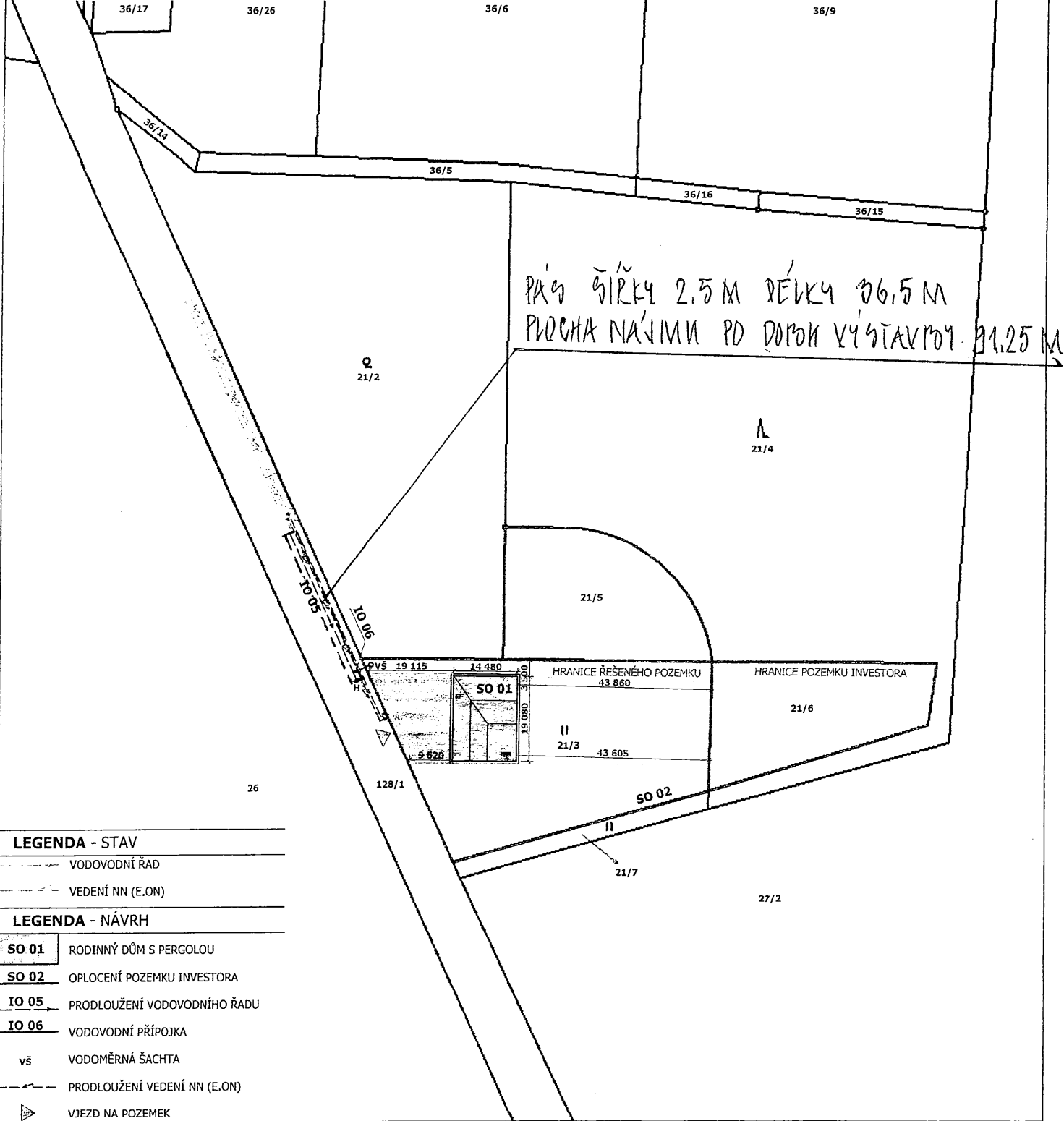
zpracovatel
vypracoval

| | | |
|-----------|------|--------|
| měřítko | část | výkres |
| 1 : 1 200 | C. | C.02 |

KATASTRÁLNÍ SITUAČNÍ VÝKRES

NÁVRH

M 1 : 1 200



LEGENDA - STAV

- VODOVODNÍ ŘAD
- VEDENÍ NN (E.ON)

LEGENDA - NÁVRH

- SO 01** RODINNÝ DŮM S PERGOLOU
- SO 02** OPLOCENÍ POZEMKU INVESTORA
- IO 05** PRODLOUŽENÍ VODOVODNÍHO ŘADU
- IO 06** VODOVODNÍ PŘÍPOJKA
- vš** VODOMĚRNÁ ŠACHTA
- PRODLOUŽENÍ VEDENÍ NN (E.ON)
- VJEZD NA POZEMEK

SOUSEDNÍ POZEMKY

Rytířsko; p. č. 21/2

Rytířsko; p. č. 21/4

Česká republika, Právo hospodařit s majetkem státu
Lesy České republiky, s.p., Přemyslova 1106/19
Nový Hradec Králové, 50008 Hradec Králové

Rytířsko; p. č. 21/5

Rytířsko; p. č. 21/6

Rytířsko; p. č. 21/7

Česká republika, Právo hospodařit s majetkem státu
Lesy České republiky, s.p., Přemyslova 1106/19
Nový Hradec Králové, 50008 Hradec Králové

Rytířsko; p. č. 128/1
Česká republika, Právo hospodařit s majetkem státu
Lesy České republiky, s.p., Přemyslova 1106/19
Nový Hradec Králové, 50008 Hradec Králové

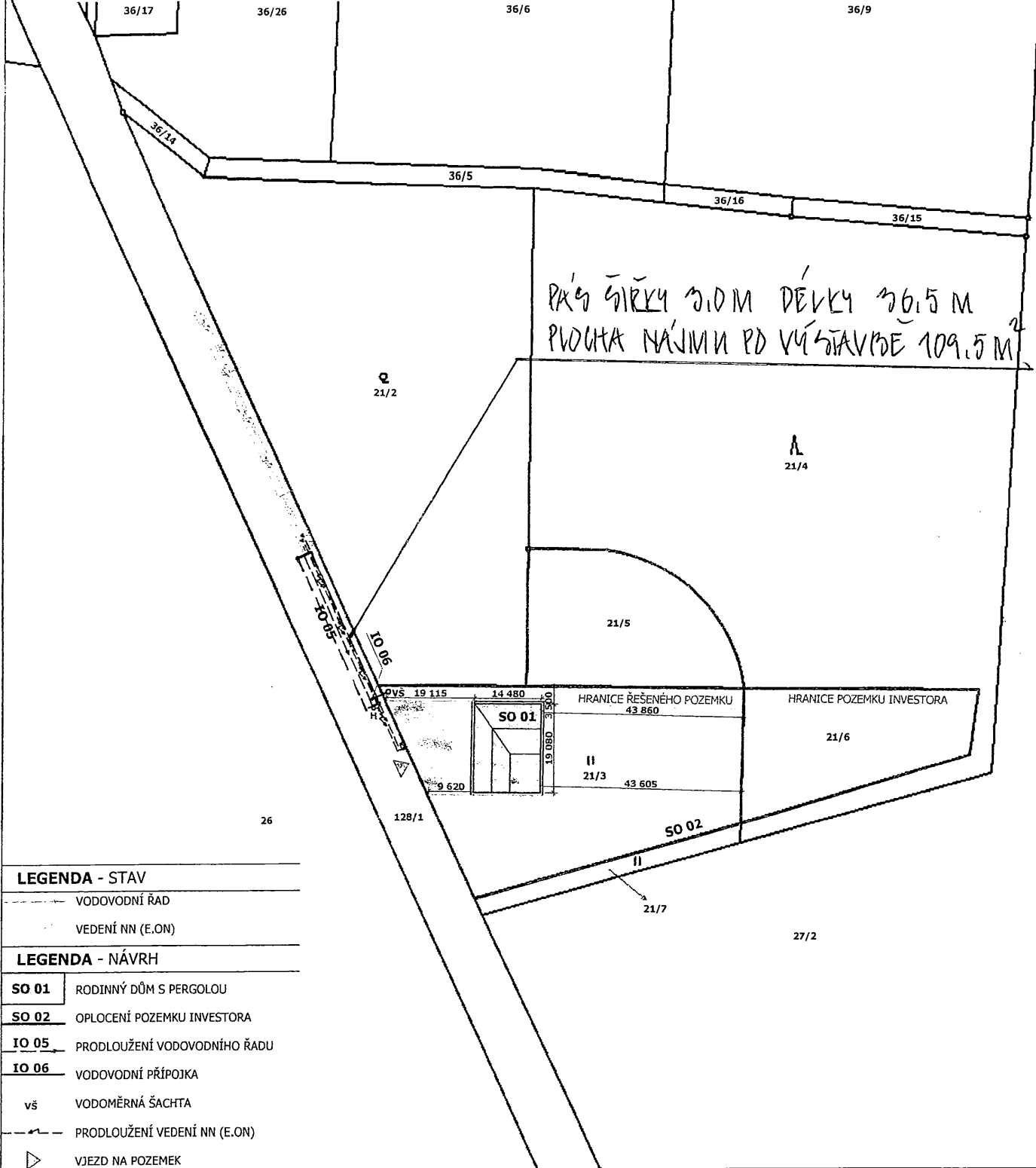
| | | | | | | |
|-----|------|------|------|------|-------|--|
| 0 M | 20 M | 40 M | 60 M | 80 M | 100 M | |
|-----|------|------|------|------|-------|--|

| | | | |
|-----------|---|--|--------------------------------|
| stupeň | DOKUMENTACE PRO VYDÁNÍ ROZHODNUTÍ O UMÍSTĚNÍ STAVBY | | paré |
| akce | RD RYTÍŘSKO P.Č. 21/3, K.Ú. RYTÍŘSKO | | datum 09-10/2020 |
| místo | P.Č. 21/3, K.Ú. RYTÍŘSKO, OBEC JAMNÉ | | zodp. projektant [REDACTED] |
| stavebník | [REDACTED] | | vypracoval [REDACTED] |
| část | C. SITUAČNÍ VÝKRESY | | měřítko 1 : 1 200 |
| obsah | KATASTRÁLNÍ SITUAČNÍ VÝKRES - NÁVRH | | část C. |
| | | | výkres C.02 |

KATASTRÁLNÍ SITUAČNÍ VÝKRES

NÁVRH

M 1 : 1 200



LEGENDA - STAV

- VODOVODNÍ ŘÁD
- VEDENÍ NN (E.ON)

LEGENDA - NÁVRH

- SO 01** RODINNÝ DŮM S PERGOLOU
- SO 02** OPLOCENÍ POZEMKU INVESTORA
- IO 05** PRODLOUŽENÍ VODOVODNÍHO ŘÁDU
- IO 06** VODOVODNÍ PŘÍPOJKA
- vš** VODOMĚRNÁ ŠACHTA
- PRODLOUŽENÍ VEDENÍ NN (E.ON)
- VJEZD NA POZEMEK

SOUSEDNÍ POZEMKY

- Rytíšsko; p. č. 21/2
-
- Rytíšsko; p. č. 21/4
Česká republika, Právo hospodařit s majetkem státu
Lesy České republiky, s.p., Přemyslova 1106/19
Nový Hradec Králové, 50008 Hradec Králové
Rytíšsko; p. č. 21/5
-
- Rytíšsko; p. č. 21/6
-
- Rytíšsko; p. č. 21/7
Česká republika, Právo hospodařit s majetkem státu
Lesy České republiky, s.p., Přemyslova 1106/19
Nový Hradec Králové, 50008 Hradec Králové
Rytíšsko; p. č. 128/1
Česká republika, Právo hospodařit s majetkem státu
Lesy České republiky, s.p., Přemyslova 1106/19
Nový Hradec Králové, 50008 Hradec Králové

| | | | | | | |
|--|------|------|------|------|-------|---------------------|
| 0 M | 20 M | 40 M | 60 M | 80 M | 100 M | |
| stupeň DOKUMENTACE PRO VYDÁNÍ ROZHODNUTÍ O UMÍSTĚNÍ STAVBY | | | | | | paré |
| akce RD RYTÍŠKO P.Č. 21/3, K.Ú. RYTÍŠKO | | | | | | datum 09-10/2020 |
| místo P.Č. 21/3, K.Ú. RYTÍŠKO, OBEC JAMNÉ | | | | | | zodp. projektant |
| stavebník | | | | | | vypracoval |
| část C. SITUAČNÍ VÝKRESY | | | | | | měřítko část výkres |
| obsah KATASTRÁLNÍ SITUAČNÍ VÝKRES - NÁVRH | | | | | | 1 : 1 200 C. C.02 |