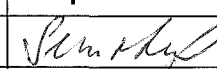








890/177

KRAJSKÝ ÚŘAD KRAJE Vysočina

Název dokumentu:	Smlouva o zřízení služebnosti				
Oprávněn/pověřen k podpisu:	Ing. Josef Pavlík				
Schváleno:	RK	Datum:	14.2.2017	Č.usnesení:	0279/06/2017/RK
Dokument uložen u:	odboru majetkového				
Počet vyhotovení:	4				
Adresát:	Obec Dolní Město				
Smluvní částka: 1)	0.00				
Odpovědný odbor: 2)	odbor majetkový				
Podpis zajistit do:	neprodleně				

	Pracoviště/pracovník	Datum	Podpis
Zpracoval:	OM/M. Semotamová	21.2.2017	
Projednáno s:	OM/J. Mrázková	21.2.2017	
Právní kontrola:	OM/J. Mrázková	21.2.2017	
Předkládá:	OM/P. Kolář	21.2.2017	
Potvrzení příjmu smlouvy do předběžné evidence 3)	OM/P. Kolář	21.2.2017	
Zodpovídá:	Příkazce operace:		
	Správce rozpočtu:		

Poznámka:

Subjekt (IČO: 00267376), se kterým je uzavírána smlouva NENÍ nespolehlivým plátcem dle § 109 od. 3 zákona o DPH; (ověření provedl: koudelova, datum ověření: 21.02.2017 09:33:30):

Smlouva o zřízení služebnosti - veřejné osvětlení
 kú Dolní Město, obec Dolní Město
 par.č. 3187/1
 OM 124/2017

Rozpočtová skladba:

1) Použije se, pokud se jedná o písemnost typu smlouvy, jejímž předmětem je peněžité plnění. Pokud je v košilce více smluv, uvede se částka souhrnná. Pokud se jedná o smlouvu, příp. smlouvy, u níž je peněžité plnění stanoveno částkou za čerpanou jednotku (např. hodinovou sazbu), uvede se částka maximálního rozsahu tohoto plnění. V případě smluv na dobu neurčitou uveďte částku jedné platby.

2) Odpovědným odborem se rozumí odbor, příp. sekce nebo samostatné oddělení, které za písemnost, její vyřízení a správu záležitosti (správu smluvního vztahu) odpovídá.

3) Potvrzuje vždy vedoucí odpovědného odboru (nenahrazuje právní kontrolu).

**Smlouva o zřízení služebnosti**

uzavřená podle ustanovení § 1257 a násl. zákona č. 89/2012/Sb., občanský zákoník,
v platném znění

mezi těmito smluvními stranami:

870/17

Kraj Vysočina, se sídlem v Jihlavě, Žižkova 57, 587 33 Jihlava
zastoupený hejtnanem kraje MUDr. Jiřím Běhounkem
k podpisu smlouvy pověřen Ing. Josef Pavlík, náměstek hejtmána pro oblast
ekonomiky a majetku

IČ: 708 90 749

DIČ: CZ70890749

Bankovní spojení: Sberbank CZ, a.s.

č.ú.: 40 50 00 50 19/6800

VS: 1780510124

na straně povinného ze služebnosti

a

Obec Dolní Město, se sídlem Dolní Město 93, Dolní Město, 582 33
jednající starostou obce Pavlem Chládem

IČ: 002 67 376

na straně oprávněného ze služebnosti

takto:

Článek I.
Předmět smlouvy

1. Povinný ze služebnosti je na základě zákona 157/2000 Sb. o přechodu některých věcí, práv a závazků z majetku České republiky do majetku krajů a Rozhodnutí Ministerstva dopravy a spojů č. 3796/01-9-KM ze dne 10. 9. 2001 výhradním vlastníkem pozemku par. č. 3187/1 v katastrálním území Dolní Město a obci Dolní Město (dále jen „pozemek“). Pozemek je zapsán u Katastrálního úřadu pro Vysočinu, katastrální pracoviště Havlíčkův Brod v katastru nemovitostí pro uvedené k. ú. a obec na LV 161.
2. Oprávněný ze služebnosti zrealizoval a uvedl na základě kolaudačního souhlasu č.j.:MSNS/22415/2016/OÚ-4 ze dne 29.11.2016 do užívání stavbu „Bezpečné a bezbariérové chodníky v Dolním Městě – V. etapa část D.3 Veřejné osvětlení, veřejný rozhlas“ (dále jen „stavba“) na výše uvedeném pozemku.
3. Povinný zřizuje služebnost užívání části pozemku ve prospěch oprávněného, spočívající ve zřízení a provozování stavby na pozemku tak, jak je uvedeno v geometrickém plánu č. 683-925/2016 ze dne 12. 7. 2017, který vyhotovil Geoperfect s.r.o. a tvoří nedílnou součást této smlouvy.
4. Oprávněný má v souvislosti se zřízením a provozem stavby právo vstupovat a vjíždět na pozemek uvedený v čl. I. odst. 1. této smlouvy
5. Oprávněný takto zřízenou služebnost přijímá a povinný, jako vlastník zatěžované nemovitosti, je povinen toto právo strpět.

Článek II. Podstatné náležitosti smlouvy

1. Služebnost se sjednává bezúplatně ve smyslu Pravidel Rady Kraje Vysočina pro zřizování služebností na majetku Kraje Vysočina.
2. Správní poplatek za vklad práva odpovídající služebnosti uhradí oprávněný.
3. Služebnost je sjednána na dobu, po kterou bude oprávněným provozována stavba na pozemku uvedeném v čl. I. bod. 1. této smlouvy. V případě, že oprávněný převede tuto stavbu na jiného vlastníka, vyjma případu přeměny oprávněného jako právnické osoby, je oprávněný povinen do 30 dnů ode dne převodu oznámit povinnému nového vlastníka stavby.
4. Oprávněný a povinný ze služebnosti následně uzavřou dohodu o zrušení služebnosti s tím, že náklady související se zrušením služebnosti hradí oprávněný.
5. Právo odpovídající služebnosti nabude oprávněný vkladem práva odpovídajícího služebnosti s právními účinky k okamžiku podání návrhu na vklad do katastru nemovitostí u Katastrálního úřadu pro Vysočinu, katastrální pracoviště Havlíčkův Brod.

Článek III. Povinnosti při provozu stavby

1. Oprávněný se zavazuje písemně, v souladu se zákonem, oznámit příslušné příspěvkové organizaci, která majetek užívá, každý zásah a jeho účel na pozemku povinného, ke kterému je oprávněn z této smlouvy a šetřit co nejvíce jeho majetek. Pokud v důsledku existence služebnosti vznikne výstavbou, údržbou a opravami stavby ze strany oprávněného, ale i nezávisle, tj. provozní závadou, straně vlastníka zatěžované nemovitosti škoda a znehodnocení pozemku, ponese náklady na jejich odstranění oprávněný, případně zajistí nápravu v plném rozsahu.
2. Náklady spojené s běžnou údržbou služebného pozemku nese povinný. Náklady vyvolané činnostmi oprávněného na služebném pozemku nese oprávněný.

Článek IV. Závěrečná ustanovení

1. Skutečnosti ve smlouvě blíže nespecifikované se řídí příslušnými ustanoveními zákona č. 89/2012 Sb., občanský zákoník, v platném znění.
2. Tato smlouva je vyhotovena ve 4 stejnopisech, z nichž dva výtisky obdrží povinný, jeden výtisk oprávněný a jeden výtisk je určen pro Katastrální úřad pro Vysočinu, katastrální pracoviště Havlíčkův Brod.
3. O uzavření smlouvy o zřízení služebnosti spočívající ve zřízení a užívání stavby bylo v souladu s ustanovením § 59 odst. 3 zákona 129/2000 Sb., o krajích, ve znění pozdějších předpisů, rozhodnuto usnesením Rady Kraje Vysočina 0279/06/2017/RK ze dne 14. 2. 2017.
4. Uzavření smlouvy o zřízení služebnosti spočívající ve zřízení a užívání stavby bylo schváleno usnesením zastupitelstva obce Dolní Město č. 32/18/2017 ze dne 2. 2. 2017.

5. Smluvní strany této smlouvy prohlašují, že si smlouvu o zřízení služebnosti přečetly, že je uzavírána po vzájemném projednání, podle jejich pravé a svobodné vůle, určitě, vážně a srozumitelně, nikoli v tísní ani za nápadně nevýhodných podmínek. Na důkaz toho připojují své podpisy.
6. Smlouva o zřízení služebnosti nabývá platnosti dnem podpisu smlouvy.
7. Oprávněný ze služebnosti výslovně souhlasí se zveřejněním celého textu smlouvy včetně podpisů (v případě fyzické osoby bude zveřejněný text smlouvy anonymizován v rozsahu osobních údajů) v informačním systému veřejné správy – Registru smluv.
8. Smluvní strany se dohodly, že zákonnou povinnost dle § 5 odst. 2 zákona o registru smluv splní Kraj Vysočina.



22. 02. 2017

V Dolním Městě dne 16.2.2017.

V Jihlavě dne

Za oprávněného:

Za povinného:



Pavel Chlád
starosta obce



Kraj Vysočina
Žižkova 57, 587 33 Jihlava

8



Ing. Josef Pavlík
náměstek hejtmana pro oblast
ekonomiky a majetku


VÝKAZ DOSAVADNÍHO A NOVÉHO STAVU ÚDAJŮ KATASTRU NEMOVITOSTÍ

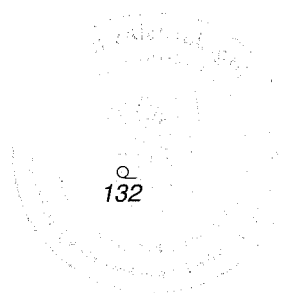
Dosavadní stav				Nový stav											
Označení pozemku parc. číslem	Výměra parcely		Druh pozemku	Označení pozemku parc. číslem	Výměra parcely		Druh pozemku	Typ stavby	Způsob určení výměr	Porovnání se stavem evidence právních vztahů					
	ha	m ²	Způsob využití		ha	m ²	Způsob využití	Způsob využití		Díl přechází z pozemku označeného v		Číslo listu vlastnictví	Výměra dílu		Označení dílu
										katastru nemovitostí	dřívější poz. evidenci		ha	m ²	
3187/1										3187/1		161			

Druh věcného břemene: dle smlouvy.
Oprávněný: dle smlouvy.

Seznam souřadnic (S-JTSK):
Souřadnice pro zápis do KN

Číslo bodu	Y	X	kk	Poznámka
3	680844.42	1102963.39	3	Věcné břemeno
4	680844.88	1102963.81	3	Věcné břemeno
5	680841.89	1102969.63	3	Věcné břemeno
6	680841.44	1102969.21	3	Věcné břemeno

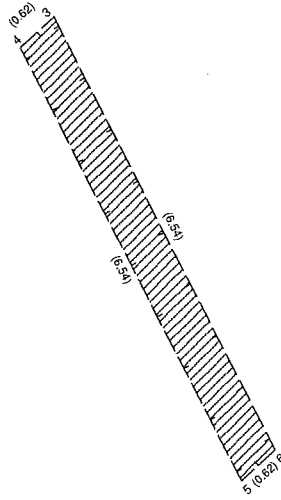
GEOMETRICKÝ PLÁN pro Vymezení rozsahu věcného břemene k části pozemku.	Geometrický plán ověřil úředně oprávněný zeměměřický inženýr	Stejnopis ověřil úředně oprávněný zeměměřický inženýr:
	Jméno, příjmení: Ing. Jaroslav Karel	Jméno, příjmení: Ing. Jaroslav Karel
	Číslo položky seznamu úředně oprávněných zeměměřických inženýrů: 2641/13	Číslo položky seznamu úředně oprávněných zeměměřických inženýrů: 2641/13
	Dne: 12.1.2017 Číslo: 19/2017	Dne: 18.1.2017 Číslo: 16/2017
	Náležitosti a přesnosti odpovídá právním předpisům.	Tento stejnopis odpovídá geometrickému plánu v elektronické podobě uloženému v dokumentaci katastrálního úřadu.
Vyhotovitel: Geoperfect, s.r.o. Nádražní 226 Světla n. Sázavou 582 91 IČO: 288 01 075	Katastrální úřad souhlasí s očíslováním parcel.	Ověření stejnopisu geometrického plánu v listinné podobě.
Číslo plánu: 683-925/2016	KÚ pro Vysočinu KP Havlíčkův Brod Ing. Jaroslav Beránek PGP-62/2017-601 2017.01.17 14:46:34 CET	
Okres: Havlíčkův Brod		
Obec: Dolní Město		
Kat. území: Dolní Město		
Mapový list: Humpolec 2-1/23		
Dosavadním vlastníkům pozemků byla poskytnuta možnost seznámit se v terénu s průběhem navrhovaných nových hranic, které byly označeny předepsaným způsobem.		
viz. seznam souřadnic		



134

132

3176/12



3187/1

89

60/1