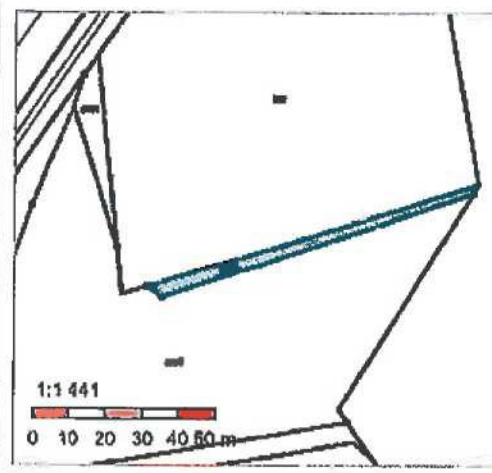




Informace o pozemku

Priloha č. 2a)

Parcelní číslo:	838/3
Obec:	Chlumeč [568015]
Katastrální území:	Chlumeč u Chabařovic [651796]
Číslo LV:	14
Výměra [m ²]:	270
Typ parcely:	Parcela katastru nemovitostí
Mapový list:	
Určení výměry:	Ze souřadnic v S-JTSK
Způsob využití:	sportoviště a rekreační plocha
Druh pozemku:	ostatní plocha



Vlastníci, jiní oprávnění

Vlastnické právo	Podíl
Česká republika,	
Právo hospodařit s majetkem státu	Podíl
Lesy České republiky, s.p., Přemyslova 1106/19, Nový Hradec Králové, 50008 Hradec Králové	

Způsob ochrany nemovitosti

Název
pam. zóna - budova, pozemek v památkové zóně

Seznam BPEJ

Parcela nemá evidované BPEJ.

Omezení vlastnického práva

Nejsou evidována žádná omezení.

Jiné zápisy

Nejsou evidovány žádné jiné zápisy.

Řízení, v rámci kterých byl k nemovitosti zapsán cenový údaj

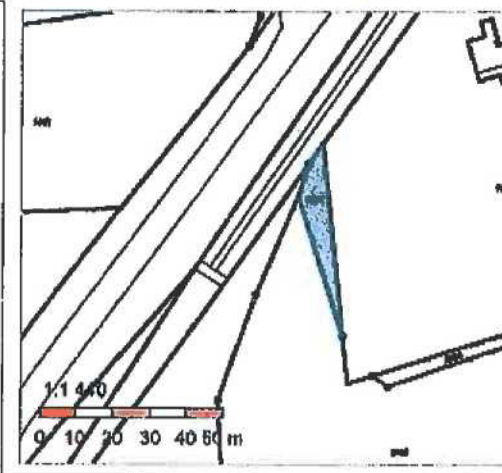
Nemovitost je v územním obvodu, kde státní správu katastru nemovitostí ČR vykonává [Katastrální úřad pro Ústecký kraj, Katastrální pracoviště Ústí nad Labem](#).

Zobrazené údaje mají informativní charakter. Platnost k 13.11.2020 14:00:00.

Informace o pozemku

Parcelní číslo:	838/4
Obec:	Chlumec [568015]
Katastrální území:	Chlumec u Chabařovic [651796]
Číslo LV:	14
Výměra [m ²]:	221
Typ parcely:	Parcela katastru nemovitostí
Mapový list:	
Určení výměry:	Ze souřadnic v S-JTSK
Způsob využití:	sportoviště a rekreační plocha
Druh pozemku:	ostatní plocha

Priloha č. 26)



Vlastníci, jiní oprávnění

Vlastnické právo	Podíl
Česká republika,	
Právo hospodařit s majetkem státní	Podíl
Lesy České republiky, s.p., Přemyslova 1106/19, Nový Hradec Králové, 50008 Hradec Králové	

Způsob ochrany nemovitosti

Název
pam. zóna - budova, pozemek v památkové zóně

Seznam BPEJ

Parcela nemá evidované BPEJ.

Omezení vlastnického práva

Nejsou evidována žádná omezení.

Jiné zápisy

Nejsou evidovány žádné jiné zápisy.

Rízení, v rámci kterých byl k nemovitosti zapsán cenový údaj

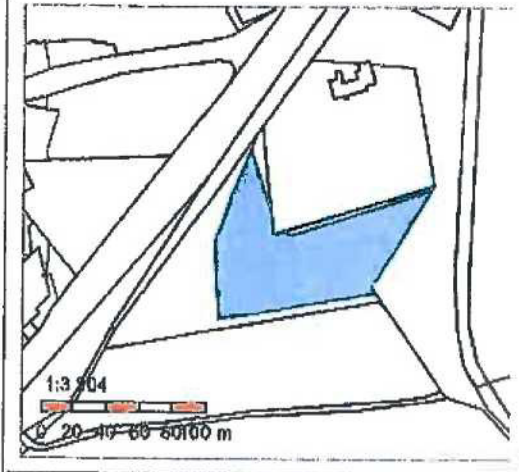
Nemovitost je v územním obvodu, kde státní správu katastru nemovitostí ČR vykonává [Katastrální úřad pro Ústecký kraj, Katastrální pracoviště Ústí nad Labem](#).

Zobrazené údaje mají informativní charakter. Platnost k 13.11.2020 14:00:00.

Informace o pozemku

Priloha č.2c)

Parcelní číslo:	<u>838/5</u>
Obec:	<u>Chlumeč [568015]</u>
Katastrální území:	<u>Chlumeč u Chabařovic [651796]</u>
Číslo LV:	<u>14</u>
Výměra [m ²]:	6148
Typ parcely:	Parcela katastru nemovitostí
Mapový list:	
Určení výměry:	Ze souřadnic v S-JTSK
Způsob využití:	jiná plocha
Druh pozemku:	ostatní plocha



Vlastníci, jiní oprávnění

Vlastnické právo	Podíl
Česká republika,	
Právo hospodařit s majetkem státu	Podíl
Lesy České republiky, s.p., Přemyslova 1106/19, Nový Hradec Králové, 50008 Hradec Králové	

Způsob ochrany nemovitosti

Název	
pam. zóna - budova, pozemek v památkové zóně	

Seznam BPEJ

Parcela nemá evidované BPEJ.

Omezení vlastnického práva

Typ	
Věcné břemeno (podle listiny)	

Jiné zápisy

Nejsou evidovány žádné jiné zápisy.

Řízení, v rámci kterých byl k nemovitosti zapsán cenový údaj

Nemovitost je v územním obvodu, kde státní správu katastru nemovitostí ČR vykonává [Katastrální úřad pro Ústecký kraj, Katastrální pracoviště Ústí nad Labem](#)

Zobrazené údaje mají informativní charakter. Platnost k 13.11.2020 14:00:00.