

# VÝKAZ DOSAVADNÍHO A NOVÉHO STAVU ÚDAJŮ KATASTRU NEMOVITOSTÍ

Dosavadní stav				Nový stav										
Označení pozemku parc. číslem	Výměra parcely		Druh pozemku Způsob využití	Označení pozemku parc. číslem	Výměra parcely		Druh pozemku Způsob využití	Typ stavby Způsob využití	Způsob určení výměr	Porovnáni se stavem evidence právních vztahů				
	ha	m <sup>2</sup>			ha	m <sup>2</sup>				Díl přechází z pozemku označeného v katastru nemovitostí	Díl přechází z pozemku dřívější poz. evidenci	Číslo listu vlastnictví	Výměra dílu	
											ha	m <sup>2</sup>		
k.ú. Dolní Vítkov 2/1	16	34	zahrada	2/1	14	55	zahrada		2	2/1	1	14	55	
				2/3	2	12	<i>ostat.pl. ost.dopravní pl.</i>		2	2/1 807	1 1	1	66 46	b a
					2	12						2	12	
807	1	34	<i>ostat.pl. jiná plocha</i>	807	1	01	<i>ostat.pl. jiná plocha</i>		2	807 2/1	1 1	88 13		d e+c
												1	01	
k.ú. Horní Vítkov 131	34	73	<i>ostat.pl. jiná plocha</i>	131/1	34	71	<i>ostat.pl. jiná plocha</i>		2	131	1	34	71	
				131/2		2	<i>ostat.pl. ost.dopravní pl.</i>		2	131	1		2	
	52	41			52	41								

## Výkaz údajů o bonitovaných půdně ekologických jednotkách (BPEJ) k parcelám nového stavu

Parcelní číslo podle		Kód BPEJ	Výměra		BPEJ na dílu parcely	Parcelní číslo podle		Kód BPEJ	Výměra		BPEJ na dílu parcely
katastru nemovitostí	zjednodušené evidence		ha	m <sup>2</sup>		katastru nemovitostí	zjednodušené evidence		ha	m <sup>2</sup>	
k.ú. Dolní Vítkov 2/1		83444	14	55							

### GEOMETRICKÝ PLÁN pro

rozdělení pozemku,  
vymezení rozsahu věcného břemene  
k části pozemku

Vyhotovitel: **GEOKART v.o.s.**  
U Soudu 536/6a  
460 01 Liberec 2

Číslo plánu: 320-274-876/2018

Okres: **Liberec**

Obec: **Chrastava**

Kat. území: **Dolní Vítkov, Horní Vítkov**

Mapový list: **Liberec 7-1/44**

Dosavadním vlastníkům pozemků byla poskytnuta možnost seznámit se v terénu s průběhem navrhovaných nových hranic, které byly označeny předepsaným způsobem:

obrubníky

Geometrický plán ověřil úředně oprávněný zeměměřický inženýr:

Jméno, příjmení: **Ing. Tomáš Brhel**

Číslo položky seznamu úředně oprávněných zeměměřických inženýrů: **517/1995**

Dne: **13.11.2018** Číslo: **350/2018**

Náležitostmi a přesností odpovídá právním předpisům.

Katastrální úřad souhlasí s očíslováním parcel.

KÚ pro Liberecký kraj  
KP Liberec  
Ing. Eva Baráková  
PGP - 1978/2018-505  
2018.11.21 08:26:18 CET

Stejnopis ověřil úředně oprávněný zeměměřický inženýr:


Jméno, příjmení: **Ing. Tomáš Brhel**

Číslo položky seznamu úředně oprávněných zeměměřických inženýrů: **517/1995**

Dne: **21-11-2018** Číslo: **362/2018**

Tento stejnopis odpovídá geometrickému plánu v elektronické podobě uloženému v dokumentaci katastrálního úřadu.

Ověření stejnopisu geometrického plánu v listinné podobě.



# VÝKAZ DOSAVADNÍHO A NOVÉHO STAVU ÚDAJŮ KATASTRU NEMOVITOSTÍ

Dosavadní stav			Nový stav														
Označení pozemku parc. číslem	Výměra parcely		Druh pozemku	Označení pozemku parc. číslem	Výměra parcely		Druh pozemku	Typ stavby	Způsob využití	Způsob využití	Způsob využití	Porovnání se stavem evidence právních vztahů					
	ha	m <sup>2</sup>			Způsob využití	ha						m <sup>2</sup>	Způsob využití	Způsob využití	Díl přechází z pozemku označeného v katastru nemovitostí	dřívější poz. evidenci	Číslo listu vlastnictví
													ha	m <sup>2</sup>			
k.ú. Dolní Vítkov 788													788		37		

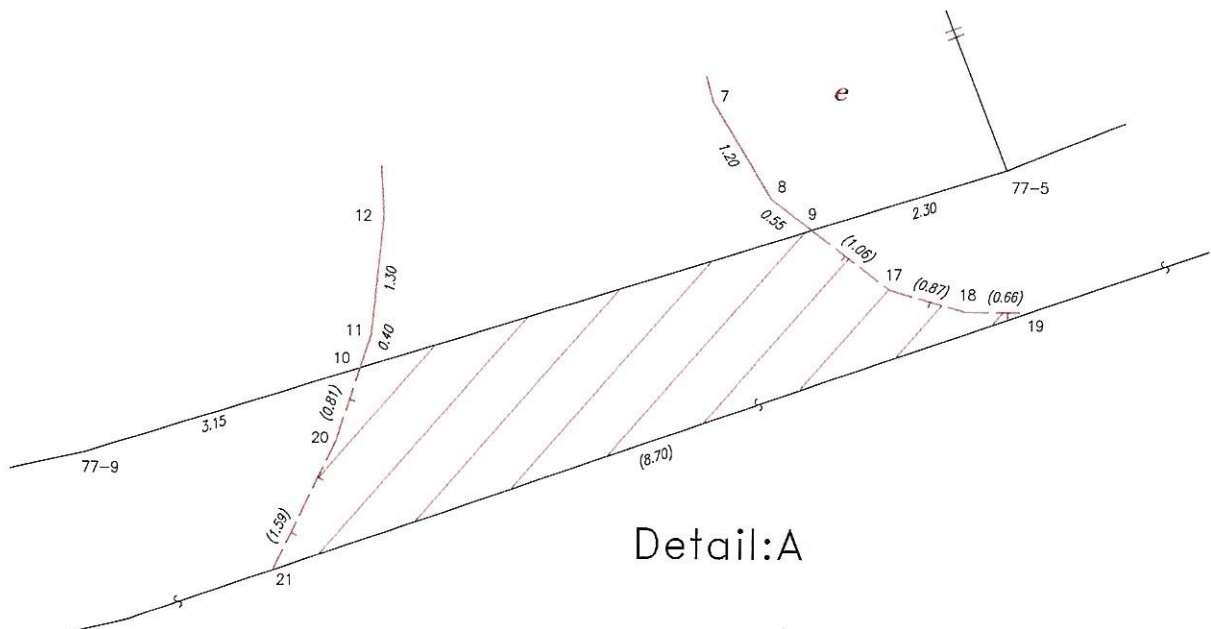
Oprávněný : dle listiny

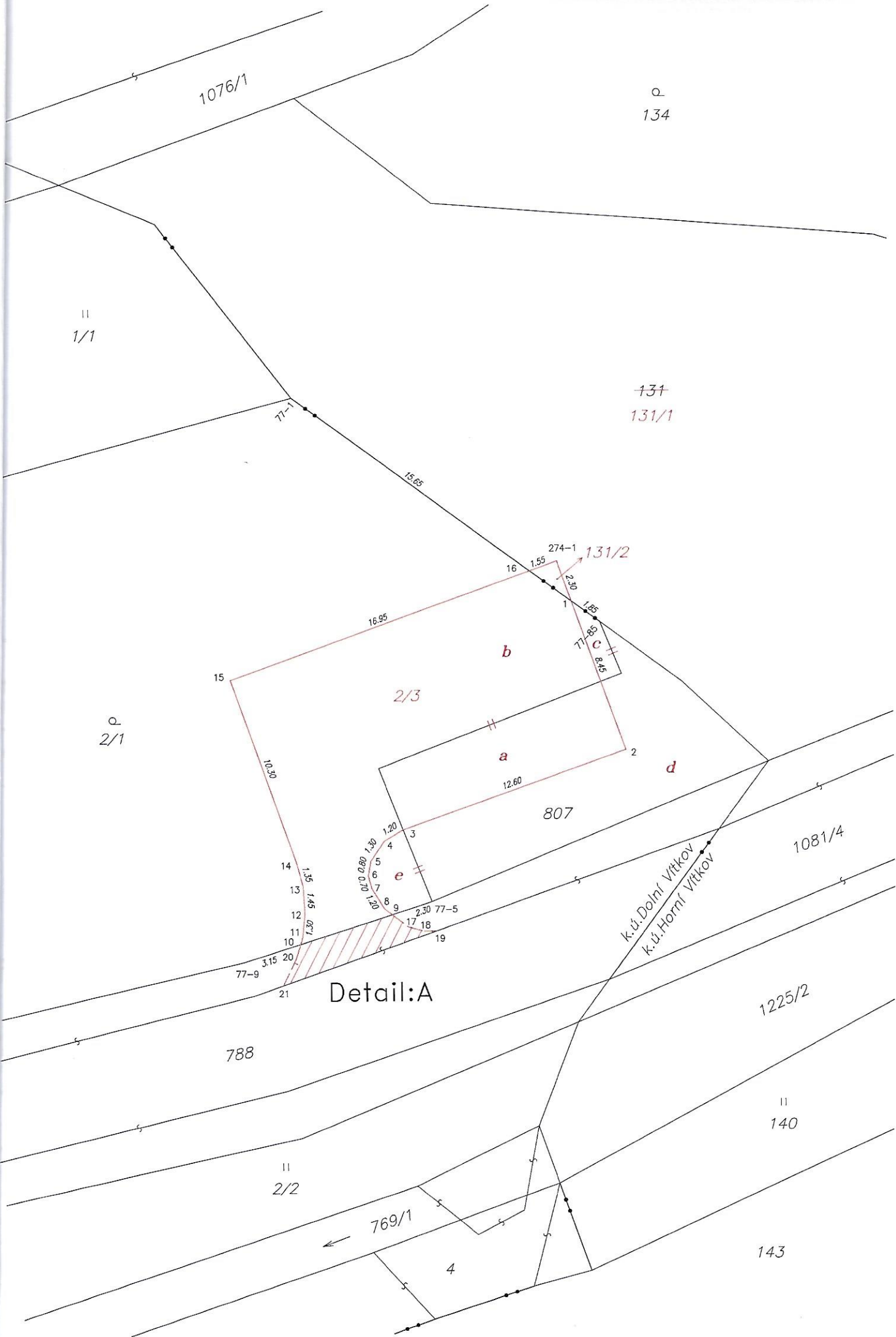
Druh věcného břemene : dle listiny

## Seznam souřadnic (S-JTSK)

### Souřadnice pro zápis do KN

Č. bodu	Y	X	kód kv.	Poznámka
<i>k.ú. Dolní Vítkov</i>				
77-1	693012.71	963912.49	3	kolík
77-5	693005.46	963939.35	4	roh obrubníku
77-9	693015.49	963942.51	4	kolík
77-85	692996.35	963924.53	3	kolík
1	692997.86	963923.42	3	obrubník
2	692995.03	963931.34	3	obrubník
3	693006.97	963935.49	4	obrubník
4	693007.99	963936.10	3	obrubník
5	693008.71	963937.15	3	obrubník
6	693008.86	963937.94	3	obrubník
7	693008.67	963938.63	3	obrubník
8	693008.02	963939.69	3	obrubník
9	693007.58	963940.02	4	obrubník
10	693012.50	963941.57	4	obrubník
11	693012.38	963941.20	3	obrubník
12	693012.26	963939.91	3	obrubník
13	693012.33	963938.47	3	obrubník
14	693012.69	963937.19	3	obrubník
15	693016.09	963927.48	3	obrubník
16	693000.08	963921.79	3	obrubník
17	693006.73	963940.66	3	obrubník
18	693005.89	963940.90	3	obrubník
19	693005.23	963940.90	4	obrubník
20	693012.75	963942.34	3	obrubník
21	693013.44	963943.77	4	obrubník
<i>k.ú. Horní Vítkov</i>				
274-1	692998.63	963921.27	3	obrubník





1076/1

o  
134

II  
1/1

131  
131/1

77-1

15.65

274-1 131/2

16.95

b

2/3

o  
2/1

1.55

2.30

1.85

77-85

845

a

d

12.60

807

15

10.30

14

13

12

11

10

9

8

7

6

5

4

3

2

1

17

18

19

77-9

788

Detail:A

k.ú. Dolní Vrtkov  
k.ú. Horní Vrtkov

1081/4

1225/2

II  
140

769/1

4

143