

Česká republika - Státní pozemkový úřad

se sídlem Praha 3 - Žižkov, Husinecká 1024/11a, PSČ 130 00

IČO: 01312774

DIČ: CZ01312774

Jednatelka: Ing. Renata Číhalová, ředitelka Krajského pozemkového úřadu pro Jihomoravský kraj

adresa Hroznová 17, 60300 Brno

na základě vyplývajícího z platného Podpisového řádu Státního pozemkového úřadu účinného ke dni právního jednání

(dále jen "předávající")

a

Lesy České republiky, s.p.

se sídlem Přemyslova 1106/19, Nový Hradec Králové, Hradec Králové Nový Hradec Králové, PSČ 50008

IČO: 42196451

DIČ: CZ42196451, zapsán v OR vedený KS v Hradci Králové, oddíl AXII, vložka 540

zastoupený Ing. Josefem Vojáčkem, generálním ředitelem

na základě pověření dle podpisového řádu zastoupený Ing. Daliborem Šafaříkem, Ph.D.,

(dále jen "přejímající")

uzavírají podle § 1746 odst. 2 zákona č. 89/2012 Sb., občanský zákoník, a to předávající na základě ust. § 55 odst. 3 zákona č. 219/2000Sb., o majetku České republiky a jejím vystupování v právních vztazích, ve znění pozdějších předpisů, a podle ust. § 14 a násl. vyhlášky č. 62/2001 Sb., o hospodaření organizačních složek státu a státních organizací s majetkem státu, ve znění pozdějších předpisů a přejímající podle zákona č. 77/1997 Sb., o státním podniku, ve znění pozdějších předpisů, tuto

**Smlouvu o převodu majetku do práva hospodařit s majetkem státu
č. 1003H20/57****I.**

Státní pozemkový úřad jako předávající je ve smyslu zákona č. 503/2012 Sb., o Státním pozemkovém úřadu a o změně některých souvisejících zákonů, ve znění pozdějších předpisů, příslušný hospodařit s níže uvedenými pozemky ve vlastnictví státu:

Pozemky:

Obec	Katastrální území	Parcelní číslo	Druh pozemku	LV
Katastr nemovitostí - pozemkové Blansko	Dolní Lhota	498	lesní pozemek	10002
Katastr nemovitostí - pozemkové Blansko	Dolní Lhota	680	lesní pozemek	10002

zapsané na výše uvedených LV u Katastrálního úřadu pro Jihomoravský kraj, Katastrální pracoviště Blansko.

II.

Přejímající prohlašuje:

1. s odvoláním na zákon č. 77/1997 Sb., o státním podniku, ve znění pozdějších předpisů, má právo hospodařit s majetkem státu podle tohoto předpisu,

2. že pozemky uvedené v čl. I. této smlouvy potřebuje pro zabezpečení výkonu své působnosti a činnosti,

3. že pozemky jsou lesními pozemky.

III.

Předávající se s přejímajícím dohodl na předání majetku uvedeného v čl. I. této smlouvy. Předáním majetku uvedeného v čl. I. této smlouvy se současně mění příslušnost hospodařit s majetkem uvedeným v čl. I. této smlouvy a právo hospodařit s tímto majetkem má přejímající.

IV.

Příslušnost hospodařit k pozemkům uvedeným v čl. I. předávajícímu zanikne a přejímajícímu vznikne k pozemkům právo hospodařit dnem podání návrhu na změnu v katastru nemovitostí.

V.

1. Předávající a přejímající se dohodli, že za předávaný majetek přejímající neposkytne předávajícímu žádné peněžité plnění ani jiné plnění, a to v návaznosti na ustanovení vyhlášky č. 62/2001 Sb.

2. Účetní ocenění předávaného majetku z účetnictví předávajícího ve smyslu ust. § 25 odst. 6 zákona č. 563/1991 Sb., o účetnictví, ve znění pozdějších předpisů, činí:

Pozemky:

Katastrální území	Parcelní číslo	Účetní hodnota
Dolní Lhota	498	22 700,00 Kč
Dolní Lhota	680	28 580,00 Kč
Celkem		51 280,00 Kč

VI.

1. Obě smluvní strany shodně prohlašují, že jim nejsou známy žádné skutečnosti, které by uzavření smlouvy bránily. Přejímající bere na vědomí skutečnost, že předávající nezajišťuje zpřístupnění a vytyčování hranic pozemků.

Předávající upozorňuje přejímajícího, že na pozemcích může být umístěno vedení a/nebo zařízení veřejné technické infrastruktury, k nimž existují oprávnění, jakož i omezení užívání pozemků vzniklá podle předchozích právních úprav, která se nezapisovala do pozemkových knih, evidence nemovitostí ani katastru nemovitostí. Tato omezení a oprávnění přecházejí na přejímajícího.

2. Předávané nemovitosti nejsou zatíženy užívacími právy třetích osob.

VII.

Smluvní strany se dohodly, že návrh na záznam změny příslušnosti hospodařit s majetkem uvedeným v čl. I. této smlouvy podá u příslušného katastrálního úřadu výhradně předávající a to do 30 dnů od uveřejnění této smlouvy v registru smluv dle zákona č. 340/2015 Sb., o zvláštních podmínkách účinnosti některých smluv, uveřejňování těchto smluv a o registru smluv.

VIII.

1. Smluvní strany se dohodly, že jakékoliv změny a doplňky této smlouvy jsou možné pouze písemnou formou na základě dohody smluvních stran.

2. Tato smlouva je vyhotovena ve třech stejnopisech, z nichž jeden je určen pro předávajícího, jeden pro přejímajícího a jeden pro příslušný katastrální úřad.


3. Tato smlouva nabývá platnosti dnem podpisu smluvními stranami a účinnosti dnem uveřejnění v registru smluv dle zákona č. 340/2015 Sb., o zvláštních podmínkách účinnosti některých smluv, uveřejňování těchto smluv a o registru smluv.

IX.

Smluvní strany po přečtení smlouvy prohlašují, že s jejím obsahem souhlasí a že tato smlouva je shodným projevem jejich vážné a svobodné vůle a na důkaz toho připojují své podpisy.


V Brně dne - 9 -12- 2020

V [✓]Brně dne 04 -12- 2020



ředitelka Krajského pozemkového úřadu
Ing. Renata Číhalová
předávající

ředitel Krajského ředitelství Brno
Ing. Dalibor Šafařík, Ph.D.
přejímající



Tato smlouva byla uveřejněna v registru smluv, vedeném dle zákona č. 340/2015 Sb., o registru smluv.


Datum registrace 9.12. 2020

ID smlouvy 13793553

ID verze 148 11 557

Registraci provedl [redacted]

V [✓]Brně dne 9.12. 2020



podpis odpovědného zaměstnance

Za věcnou a formální správnost odpovídá vedoucí oddělení převodu majetku státu KPÚ pro Jihomoravský kraj



Za správnost KPÚ:



podpis

