


**VÝKAZ DOSAVADNÍHO A NOVÉHO STAVU ÚDAJŮ KATASTRU NEMOVITOSTÍ**

Dosavadní stav				Nový stav											
Označení pozemku parc. číslem	Výměra parcely		Druh pozemku	Označení pozemku parc. číslem	Výměra parcely		Druh pozemku	Typ stavby	Zpús. určení	Porovnání se stavem evidence právních vztahů					
	ha	m <sup>2</sup>	Způsob využití		ha	m <sup>2</sup>	Způsob využití	Způsob využití	výměr	Díl přechází z pozemku označeného v katastru nemovitostí	dřívější poz. evidenci	Číslo listu vlastnictví	Výměra dílu		Označení dílu
												ha	m <sup>2</sup>		
23/1										23/1		10001			
73/22										73/22		10001			
86/1										86/1		10001			
86/16										86/16		10001			
104/1										104/1		10001			
105/1										105/1		10001			
105/8										105/8		10001			
105/9										105/9		10001			
105/63										105/63		10001			
105/118										105/118		10001			
105/126										105/126		10001			
115/1										115/1		1093			
125/2										125/2		10001			
127/6										127/6		10001			
543/1										543/1		10001			
543/3										543/3		10001			
543/4										543/4		10001			
544/1										544/1		10001			
549/1										549/1		10001			
550										550		10001			
st.1440										st.1440		1643			

Oprávněný: dle listiny

Druh věcného břemene: dle listiny

<p><b>GEOMETRICKÝ PLÁN</b> pro vymezení rozsahu věcného břemene k části pozemku</p>	<p><b>Geometrický plán ověřil úředně oprávněný zeměměřický inženýr:</b></p>	<p><b>Stejnopis ověřil úředně oprávněný zeměměřický inženýr:</b></p>
	Jméno, příjmení: <b>Ing. Dana Nováková</b>	Jméno, příjmení:
	Číslo položky seznamu úředně oprávněných zeměměřických inženýrů: <b>1300/1995</b>	Číslo položky seznamu úředně oprávněných zeměměřických inženýrů:
	Dne: <b>26. července 2020</b> Číslo: <b>596/2020</b>	Dne:      Číslo:
Náležitostmi a přesností odpovídá právním předpisům.	Tento stejnopis odpovídá geometrickému plánu v elektronické podobě uloženému v dokumentaci katastrálního úřadu.	
<p>Vyhotovitel:  SCE CZ s.r.o. Sýrovceva 918/10 253 01 Mladá Boleslav IČ: 01663316 DIČ: CZ09/8633/B E: info@sca.cz</p>	<p><b>Katastrální úřad souhlasí s očíslováním parcel.</b></p>	<p><b>Ověření stejnopisu geometrického plánu v listinné podobě.</b></p>
Číslo plánu: <b>1871-118/2020</b>		
Okres: <b>Mladá Boleslav</b>		
Obec: <b>Mladá Boleslav</b>		
Kat. území: <b>Čejjetice u Mladé Boleslavi</b>		
Mapový list: <b>MB 2-5/42,2-5/44,1-5/31,1-5/33</b>		
<p>Dosavadním vlastníkům pozemků byla poskytnuta možnost seznámit se v terénu s průběhem navrhovaných nových hranic, které byly označeny předepsaným způsobem:</p> <p align="center">----</p>		







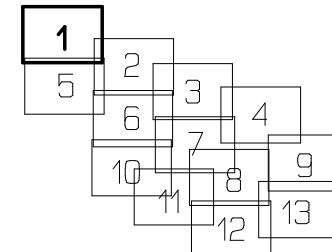




Seznam souřadnic (S-JTSK)  
Číslo bodu    Souřadnice pro zápis do KN  
                  Y                    X    Kód kv.    Poznámka

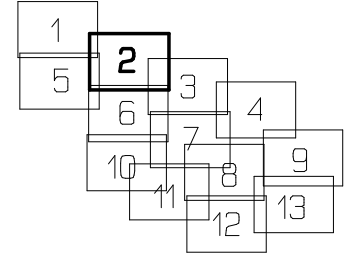
k.o.	Čejetice u Mladé Boleslavi (696641)			
1120	704824.82	1011564.12	3	
1121	704877.07	1011719.76	6	
1122	704877.58	1011719.69	6	
1123	704861.39	1011647.40	3	
1124	704858.48	1011640.21	3	
1125	704655.00	1011672.21	3	
1126	704655.13	1011672.71	3	
1127	704533.92	1011644.06	3	
1128	704531.88	1011653.88	3	
1129	704531.73	1011654.64	3	
1130	704879.05	1011730.32	3	
1131	704878.56	1011730.42	3	
1132	705082.63	1011607.60	3	
1133	705087.23	1011615.48	3	
1134	705046.58	1011393.98	3	
1135	705045.97	1011394.19	3	
1136	705087.45	1011614.90	3	

KLAD MAPOVÝCH LISTŮ:

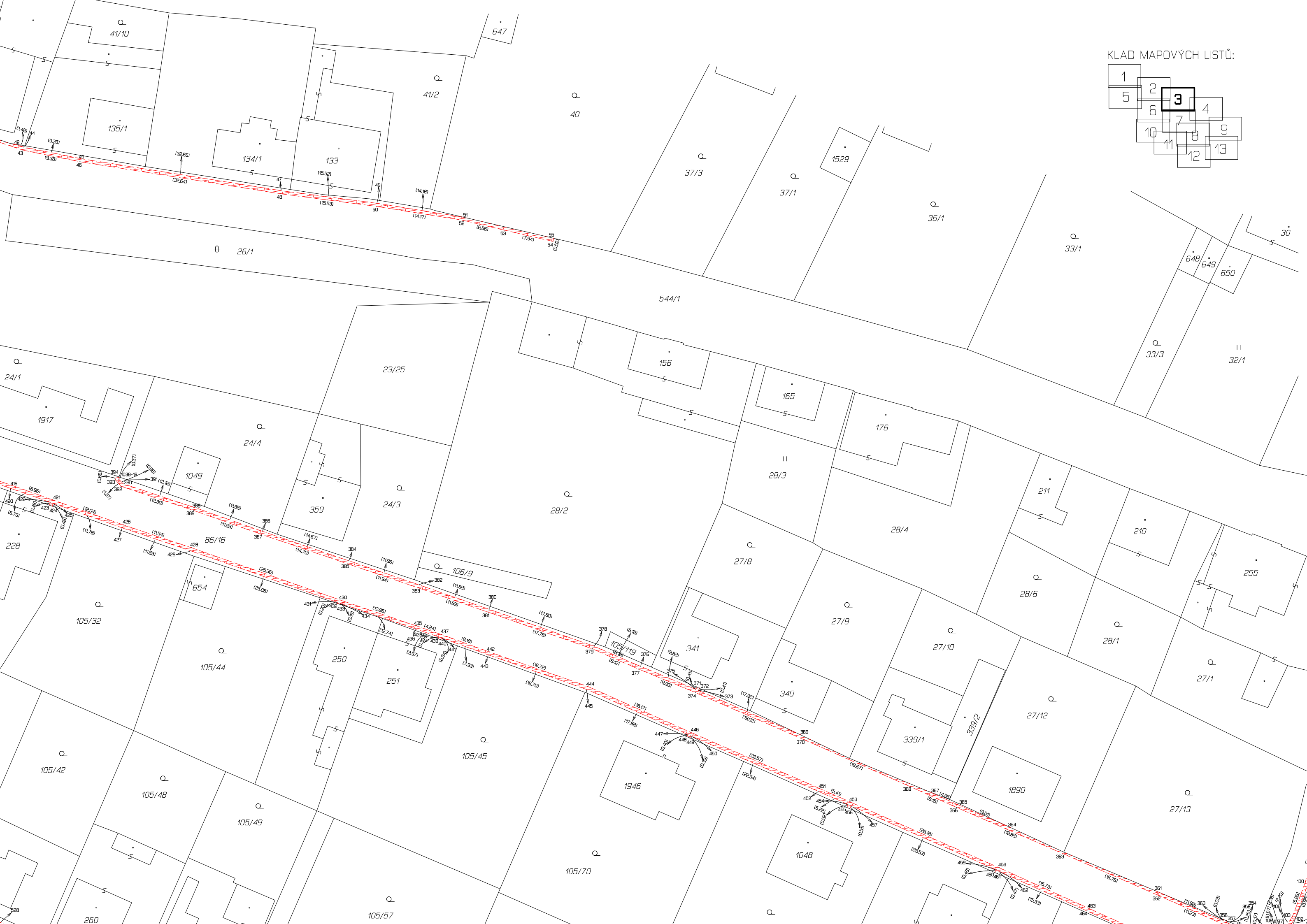
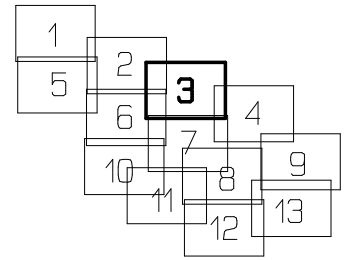




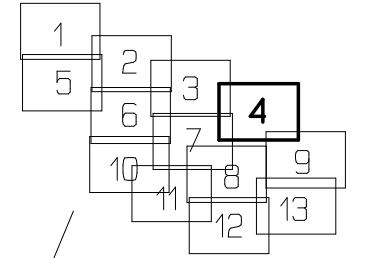
KLAD MAPOVÝCH LISTŮ:



KLAD MAPOVÝCH LISTŮ:

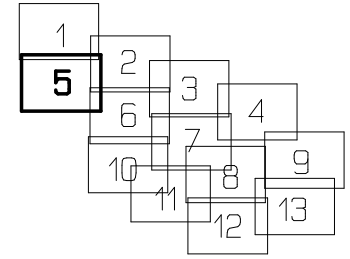


KLAD MAPOVÝCH LISTŮ:





KLAD MAPOVÝCH LISTŮ:



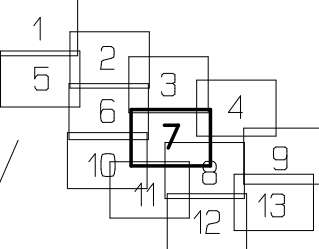


KLAD MAPOVÝCH LISTŮ:

- |    |    |    |    |
|----|----|----|----|
| 1  | 2  | 3  | 4  |
| 5  | 6  | 7  | 8  |
| 9  | 10 | 11 | 12 |
| 13 |    |    |    |



KLAD MAPOVÝCH LISTŮ:



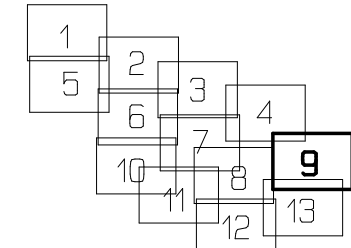


KLAD MAPOVÝCH LISTŮ:

- 1
- 2
- 3
- 4
- 5
- 6
- 7
- 8
- 9
- 10
- 11
- 12
- 13



KLAD MAPOVÝCH LISTŮ:



90/1



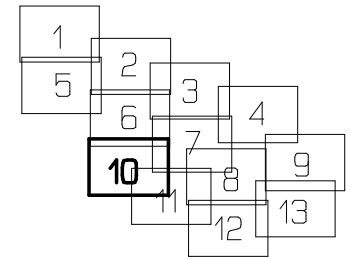
125/5

11  
125/2

125/133

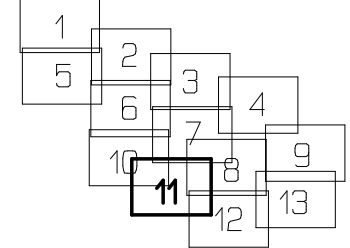
125/74

KLAD MAPOVÝCH LISTŮ:





KLAD MAPOVÝCH LISTŮ:



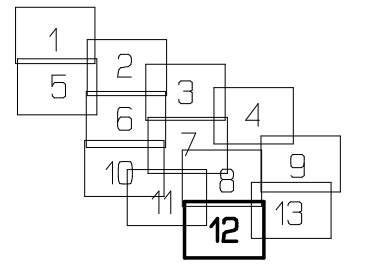
115/1



115/1

550

KLAD MAPOVÝCH LISTŮ:





KLAD MAPOVÝCH LISTŮ:

