

Věc: Doplnění údajů k SOD dle č. 8.1

Vyřizuje: Poledník Marian

Datum: 15.2.2017

Stavba: **Vinařický potok, IDVT 10179305, Dobrovice, oprava koryta v ř.km 0,000-1,600**

Při likvidaci sedimentu na výše uvedené stavbě využijeme níže uvedený postup:

Postup a povinnosti při využívání sedimentů na povrchu terénu – vyhláška č. 294/2005 Sb. Uchazeč doloží doklady a náležitosti zákona č. 185/2001 Sb., o odpadech, v platném znění, vyhlášky č. 257/2009 Sb., o použití sedimentu na zemědělské půdě a vyhl. č. 294/2005 Sb. a zákona č.156/1998 Sb., o hnojivech, zejména pak údaje o pozemcích, na které bude vytěžený sediment ukládán, tj. snímky katastrálních map a výpis z katastru nemovitostí, případně informace o parcelách, ne starší než 3 měsíce, dále souhlas uživatele příslušných pozemků s ukládáním sedimentu, případně dalších legislativních postupu v problematice ukládání sedimentu na povrch terénu.

Uložení sedimentu z výše uvedené stavby bude na pozemcích č. **1754/1 a 788/27** v k.ú. Dobrovice resp Vinařice u Dobrovic. Pozemky jsou v užívání AGROFARMA Týnec s.r.o. zastoupená jednatelem Martinem Vernerem. Souhlas s uložením níže.

Já jednatel společnosti Agrofarma Týnec s.r.o. uživatele výše uvedených pozemků souhlasím s uložením sedimentu na výše uvedené pozemky.

Jednatel Agrofarma Týnec

Martin Verner



AGROFARMA TÝNEC s.r.o
Týnec 3, 294 41 DOBROVICE
DIČ: CZ27098591
mob.: 731 150 640

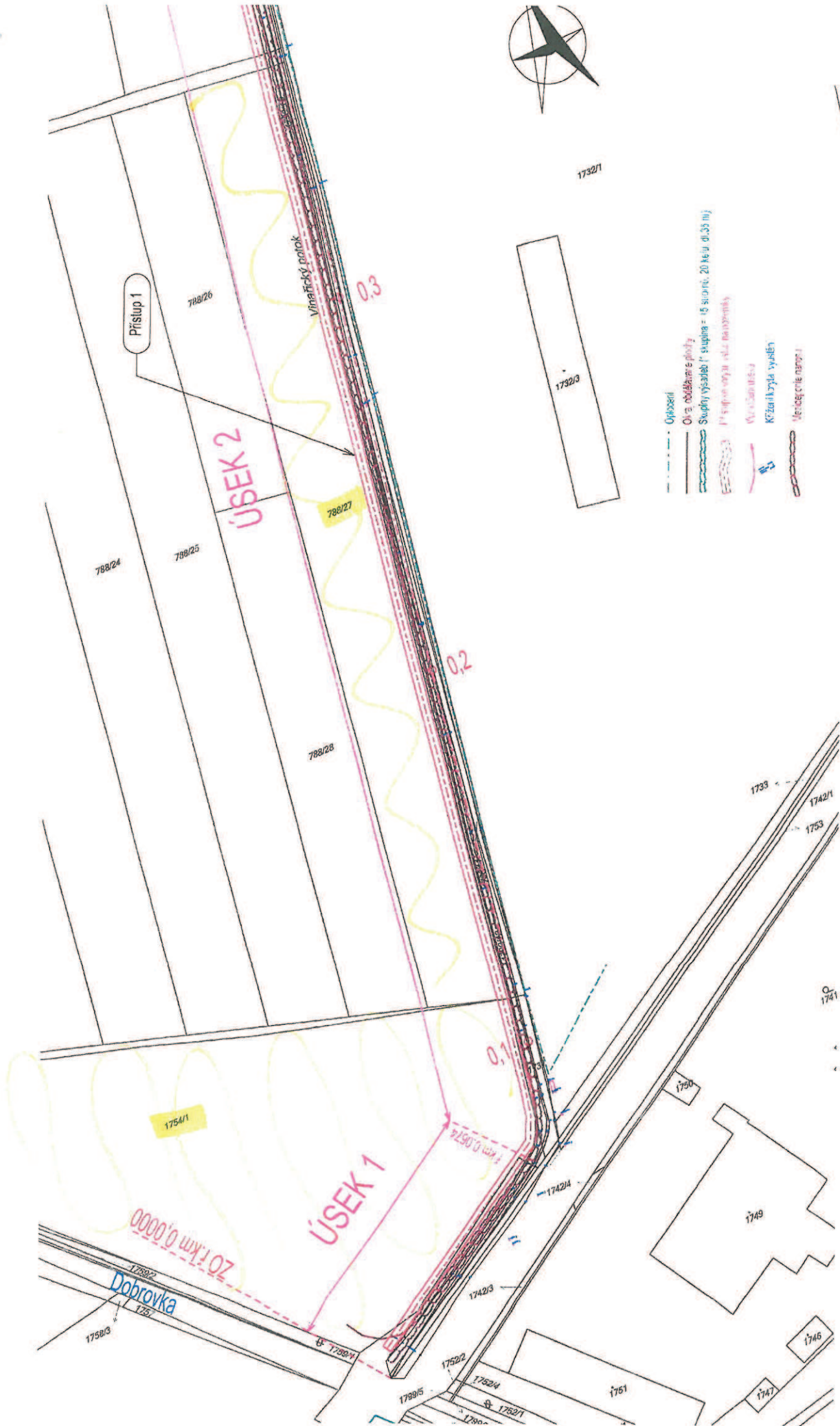
④

Přílohy: -Smínky s katastrálních map a jejich výpisy

Jednatel Vamposervis s.r.o

Poledník Marian


vamposervis
U Štěstěny 22, 120 00 Praha 7
IČ: 24305931 DIČ: CZ24305931



Přístup 1

ÚSEK 2

ÚSEK 1

0.3

0.2

0.1

Vinnický potok

788/24

788/25

788/26

788/28

788/27

1754/1

Dobrovka
ZO f.km 0,0000

1758/3

1789/2

1789/4

1798/5

1752/2

1752/4

1762/1

1761

1749

1747

1746

1750

1733

1742/1

1753

1741

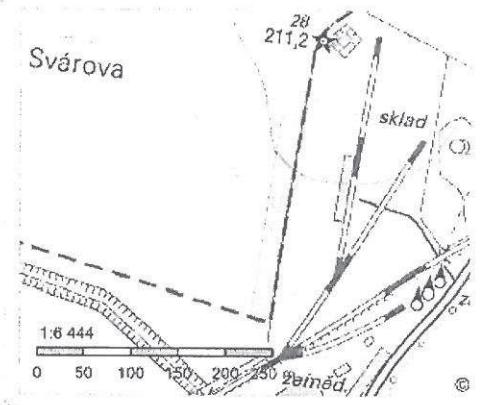
1732/1

1732/3

- Oplocení
- Okružní oběhové plochy
- Stupňový výhled 1. stupně - 15 stupně, 20. třídy d. 35 m
- Přístupový výhled bezobrazky
- Vinný potok
- Křížová kryta výhled
- Měřítko nároží

Informace o pozemku

Parcelní číslo:	788/27
Obec:	Vinařice [565628]
Katastrální území:	Vinařice u Dobrovice [782297]
Číslo LV:	138
Výměra [m ²]:	5336
Typ parcely:	Parcela katastru nemovitostí
Mapový list:	KMD
Určení výměry:	Graficky nebo v digitalizované mapě
Druh pozemku:	orná půda



Vlastníci, jiní oprávnění

Vlastnické právo	Podíl
Habrová Jana, Veslařská 3275, 27601 Mělník	1/6
Nastoupil Josef, Pod dálnicí 1282/1, Michle, 14000 Praha 4	1/2
Nastoupil Petr, V Malém háji 352, 25070 Odolena Voda	1/6
Nastoupilová Dita, č. p. 108, 28163 Třebově	1/6

Způsob ochrany nemovitosti

Název	zemědělský půdní fond
-------	-----------------------

Seznam BPEJ

BPEJ	Výměra
36100	1445
30700	3598
30600	293

Omezení vlastnického práva

Nejsou evidována žádná omezení.

Jiné zápisy

Typ	Změna výměr obnovou operátu
	Změna číslování parcel

Řízení, v rámci kterých byl k nemovitosti zapsán cenový údaj

Nemovitost je v územním obvodu, kde státní správu katastru nemovitostí ČR vykonává [Katastrální úřad pro Středočeský kraj, Katastrální pracoviště Mladá Boleslav](#)

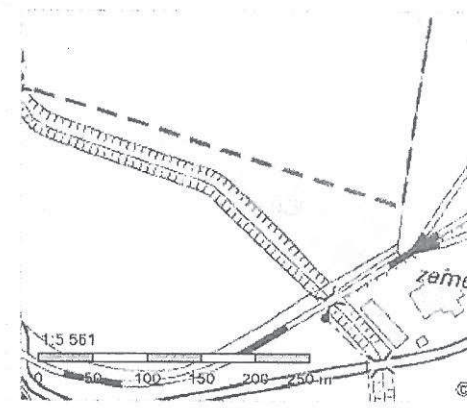
Zobrazené údaje mají informativní charakter. Platnost k 15.02.2017 13:11:06.

© 2004 - 2017 Český úřad zeměměřičký a katastrální, Pod sídlištěm 1800/9, Kobyličky, 18211 Praha 8
Podání určená katastrálními úřady a pracovišti zasílejte přímo na [jejich e-mail adresu](#).

Verze aplikace: 5.4.1 build 0

Informace o pozemku

Parcelní číslo:	<u>1754/1</u>
Obec:	<u>Dobrovice [535672]</u>
Katastrální území:	<u>Dobrovice [627470]</u>
Číslo LV:	<u>10001</u>
Výměra [m ²]:	11025
Typ parcely:	Parcela katastru nemovitostí
Mapový list:	DKM
Určení výměry:	Graficky nebo v digitalizované mapě
Druh pozemku:	orná půda



Vlastníci, jiní oprávnění

Vlastnické právo

Podíl

Město Dobrovice, Palackého náměstí 28, 29441 Dobrovice

Způsob ochrany nemovitosti

Název

zemědělský půdní fond

Seznam BPEJ

BPEJ Výměra

36100 11025

Omezení vlastnického práva

Nejsou evidována žádná omezení.

Jiné zápisy

Typ

Změna číslování parcel

Řízení, v rámci kterých byl k nemovitosti zapsán cenový údaj

Nemovitost je v územním obvodu, kde státní správu katastru nemovitostí ČR vykonává Katastrální úřad pro Středočeský kraj, Katastrální pracoviště Mladá Boleslav

Zobrazené údaje mají informativní charakter. Platnost k 15.02.2017 13:11:06.

© 2004 - 2017 Český úřad zeměměřický a katastrální, Pod sídlištěm 1800/9, Kobylisy, 18211 Praha 8
Podání určená katastrálním úřadům a pracovištím zasílejte přímo na jejich e-mail adresu.

Verze aplikace: 5.4.1 build 0